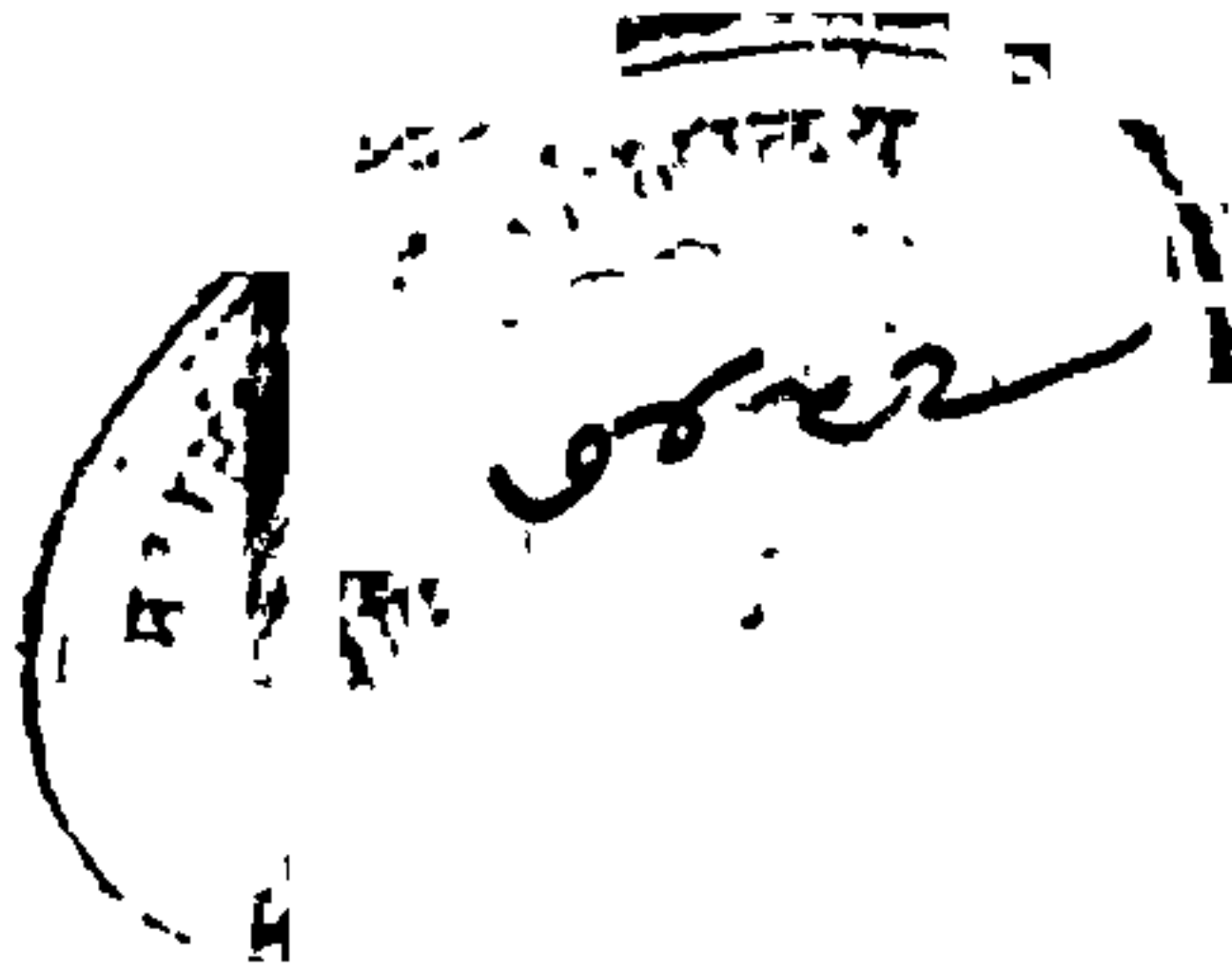




ਸੰਮਤ ੧੯੩੬



प्रि. भाटे यांची प्रवासवृत्तमाला


पुष्प ४ थें

सिंध प्रांताचें वर्णन व वृत्तांत

लेखक व प्रकाशक :

गोविंद चिमणाजी भाटे

पुणे, डे. ए. सोसायटीचे सेवानिवृत्त आजीव सभासद



( REF3K-0005538 )

REFBK-0005538

किंमत १। रुपाया

मुद्रक :

रा. रा. अनंत विनायक पटवर्धन, बी. ए.,

आर्यभूषण प्रेस, भांबुडा पेठ, घर नं. ९३६।३

पुणे, नं. ४


ॐ ॐ ॐ ॐ ॐ

॥

॥

॥

॥



ॐ ॐ ॐ ॐ ॐ

प्रकाशक :

गोविंद चिमणाजी भाटे,

महाड, जिल्हा कुलाबा.

॥ ॥





श्रीमंत रामराव व्यंकटराव भावे  
रामदुर्ग संस्थानचे अधिपती

श्रीमंत रामराव व्यंकटराव भावे

रामदुर्ग संस्थानचे अधिपति

डेक्कन एज्युकेशन सोसायटीचे

व्हाईस प्रेसिडेंट

यांना

विलिंग्डन कॉलेज सांगली या संस्थेवरील

त्यांच्या सक्रिय कृपादृष्टीबद्दल आदर-

बुद्धि बाळगणाऱ्या त्यांच्या स्नेहां-

कित लेखकानें 'सिंध प्रांताचें

वर्णन व वृत्तांत' हें पुस्तक

सप्रेम अर्पण

केलें आहे.

गो. चि. भाटे.



## प्रस्तावना



संकलित क्रमाप्रमाणे माझ्या प्रवासवृत्त मालेचें चवथें, पण लिहिण्याच्या व छापण्याच्या क्रमाप्रमाणे नववें पुष्प याची प्रस्तावना मी मुंबईमध्ये व मुलाच्या लमाच्या गडबडीत लिहीत आहे. अटकेपार प्रवास हें पुष्प सन १९३५च्या सपटंबरमध्ये प्रसिद्ध झालें. तेव्हांपासून माझा आजार व तो बरा होण्याकरितां करावी लागलेली शस्त्रक्रिया व शस्त्रक्रियेची जखम या तापत्रयामध्ये माझे तीन महिने गेले. नंतर सिंध प्रांतांत मी सन १९३५ च्या नाताळच्या सुटींत माझे बंधूचरोचर पुन्हां एकदां प्रवास केला व नंतर प्रवासवृत्त लिहून छापण्याच्या कामास लागलों. पण काम लवकरच संपावें म्हणून शक्य ठिकाणी मला माझ्या मुलाची मदत घ्यावी लागली. तदनुरूप चि. प्रो. मनोहर गोविंद भाटे यानें या पुष्पाची ऐतिहासिक प्रकरणें लिहिलीं व प्रुफें तपासण्याचें काम चि. डॉ. वसंत गोविंद भाटे यानें केलें. याप्रमाणें या पुष्पाच्या प्रकाशनाच्या कामांत आम्हां तिघांच्या श्रमाचा त्रिवेणी संगम घडून आलेला आहे. छापण्याची प्रत तयार झाली पण दोन महिने छापखान्याला निकडीच्या कामामुळें पुस्तक हातीं घेण्यास सवड झाली नाही. यामुळें प्रकाशनास उशीर झाला.

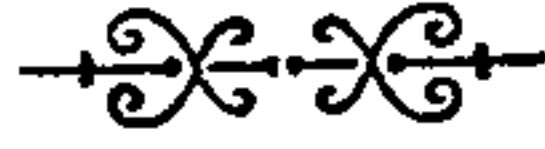
सिंध प्रांताचें वर्णन व माझ्या दशपुष्पात्मक प्रवासवृत्ताचें लवकरच प्रसिद्ध होणारें पुस्तक हीं दोन्ही वर्णनें मीं या मालेकरितां मुद्दाम व स्वतंत्रपणें लिहिलेलीं आहेत. दशयोजनात्मक लांबच्या लेखनरूपी प्रवासाचें शेवटचें बंदर दिसू लागलें व आणखी तीनचार आठवड्यांमध्ये मी बंदरीं सुखरूप पोहोचणार अशी मला सातरी वाटत असल्यामुळें मला मोठें समाधान वाटत आहे. पावणेदोन वर्षांपूर्वीं केलेल्या योजनेनुरूप वाचकांच्या व ग्राहकांच्या ऋणांतून मी लवकर मुक्त होणार या आनंददायी मनःस्थितींत मी ही प्रस्तावना पुरी करतो व माझे सिंध प्रांताच्या वर्णनाचें पुष्प वाचकांच्या हातीं देतो. तें पुष्प वाचकांस सुवासिक वाटेल अशी आशा आहे.

महाड, जिल्हा कुलाबा,  
ता. १२ मे सन १९३६.

}

गो. चि. भाटे.

# अनुक्रमणिका.



प्रकरण	नांव	पान
१	विषयप्रवेश ...	१-४
२	सिंधु नदी व सिंध प्रांत ...	५-९
३	कराची शहर व बंदर ...	१०-२९
४	जुनीं तीन प्रख्यात शहरे ...	३०-४८
५	आर्य पूर्वकालीन व बौद्धकालीन संस्कृतीचे अवशेष ...	४९-६६
६	सकरचे धरण ...	६७-८३
७	सक्रंद येथील प्रयोगक्षेत्र ...	८४-९६
८	हैद्राबाद-मिरपुरखास-उमरकोट ...	९७-११४
९	इतिहास पूर्वकाळापासून इ. स. ७१० पर्यंतची आर्य- बौद्ध कारकीर्द ...	११५-१२४
१०	मुसलमानी-हिंदु कारकीर्द ...	१२५-१४८
११	ब्रिटिश अंमलाखालचा सिंध ...	१४९-१५७
१२	स्वतंत्र सिंध प्रांताची राज्यघटना व भावी स्थिति ...	१५८-१६८

# चित्रांची अनुक्रमणिका.

नंबर	नांव	पान
	श्रीमंत रामराव व्यंकटराव भावे, संस्थान रामदुर्ग ...	दर्शनी
१	कराची : खालिकदिना हॉल ...	१८
२	” : म्युनिसिपल ऑफिस ...	१८
३	लेडी लॉर्ड पियर, क्लिफ्टन ...	१९
४	कराची : फ्रियर हॉल ...	१९
५	कराची : मनोरा दीपगृह ...	२४
६	मंगापीर ...	२४
७	द्विगरोड : आकाशयानाचा मनोरा ...	२५

नंबर	नांव	पान
८	शिकारपूर : टाऊन हॉल ...	४०
९	” आगीन आखाडा ...	४०
१०	” स्काऊट गृह ...	४१
११	” शाही बाग ...	४१
१२	” होपफुल अॅकॅडमी ...	४२
१३	” गोशाळा ...	४२
१४	” उद्धवदास ताराचंद इस्पितळ ...	४३
१५	” शक्तिगृह ...	४३
१६	मोहंजोदारो : खोदलेले शहर ...	५२
१७	” स्तूप ...	५२
१८	” हलते खेळणे ...	५३
१९	” रेड्याचे चित्र ...	५३
२०	सकूर : साधुबेला तीर्थ ...	७२
२१	” बनखंडीजी स्वामी ...	७२
२२	” साधुबेला बेटाचा देखावा ...	७३
२३	” धरणाचा देखावा ...	८२
२४	वायव्य कालव्याचा देखावा...	८२
२५	सकूर : कालव्यांचीं मुखें ...	८३
२६	रोहरी : दगडांची खाण ...	८८
२७	संक्रद : पुसा तंबाखूचे झाड ...	८८
२८	” पुसा तंबाखू ...	८८
२९	” अमेरिकन कापसाचे झाड ...	८९
३०	” इजिप्शियन कापसाचे झाड ...	९०
३१	” तंबाखूचे झाड ...	९१
३२	” सिंधसुधार ...	९२
३३	हैद्राबाद : जुनी मशीद ...	१०२
३४	” जुना बाजार ...	१०२
३५	” मशीद ...	१०३
३६	” कोट्टी पूल ...	१०३







# सिंधुप्रांताचें वर्णन व वृत्तांत

प्रकरण १ ले

विषयप्रवेश.

सन १८९५ च्या जानेवारीमध्ये माझी एम. ए. ची परीक्षा पास होऊन माझी विद्यार्थीदशा संपली व मी लागलीच डेक्कन एज्युकेशन सोसायटीचा आजीव सभासद होऊन शिक्षणाच्या कामाला आपलें आयुष्य वाहून घेतलें. तेव्हांपासून आजतागाईतच्या चाळीस वर्षांमध्ये मीं कधीं कामाकरितां, कधीं करमणुकीकरितां, केव्हां मुलां-माणसांसकट तर केव्हां मित्रमंडळीसमवेत व कांहीं तर एकट्यानेंच हिंदुस्थानांतील दूरदूरच्या प्रांतांत व हिंदुस्थानाबाहेरील प्रदेशांत प्रवास केला आहे. सन १९१० पर्यंत माझ्या प्रवासाचें वृत्त लिहावें व तें प्रसिद्ध करावें अशी कल्पना किंवा वासना माझ्या मनांत उद्भूत झाली नाहीं. कारण तेथपर्यंत मनोरंजनाचे कर्ते कै. काशीनाथ रघुनाथ मित्र यांच्यासारखे मराठी वाङ्मयप्रोत्साहक मित्र मला मिळाले नव्हते. पण माझ्या पूर्ववयांतील प्रवास व त्यांत पाहिलेलीं प्रेक्षणीय स्थळे व सृष्टिसौंदर्य कमी मनोवेधक होतें किंवा त्याचा ठसा माझ्या मनावर कमी कायमचा उठला होता असें मात्र नाहीं. माझ्या डोळ्यांसमोर अझूनसुद्धां त्या माझ्या पूर्ववयांतील प्रवासाचें मूर्तिमंत चित्र उभें रहात आहे. उ. पुणे—सातारा रस्त्यावरील पुण्यापासून बावीस मैलांवर असलेलें बनेश्वर हें ठिकाण घ्या. किती आश्चर्यकारक व आल्हाददायक तें स्थान आहे ! अर्ध्या पाऊण मैलाचें तें रस्त्याच्या आजूबाजूचें दाट व गर्दछाय रान, नदीच्या दरडीला बांधलेलें तें काळ्या माठीव दगडाचें चिरेबंदी देऊळ,

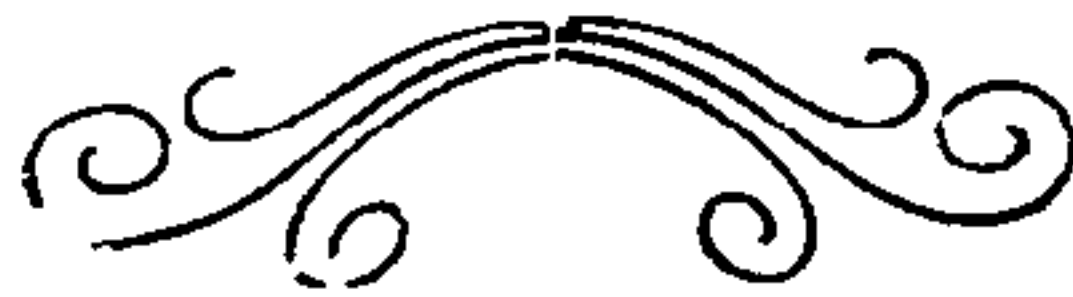


देवळापुढें काळ्याभोर दगडांनीं बांधलेलीं तीं पाण्याचीं प्रशस्त कुंडें, गाय-  
मुखांतून पडणारा तो पाण्याचा पांढराशुभ्र झोट, कुंडांतील पाण्याचा तो  
सतेज हिरवटनीळसर रंग व त्यांत इतस्ततः पोहणारे लहानमोठ्या  
आकाराचे ते लालभडक मासे हा देखावा विलक्षण चित्ताकर्षक आहे व  
तो एकदां पाहिला म्हणजे त्याचा कायमचा ठसा मनःफलकावर उठतो.  
माझ्या मनाची तीच स्थिति आहे. तसेंच, अतिपरिचयात् अवज्ञा  
या नात्यानें लोणावळ्याच्या आसपासची वनश्री व प्रेक्षणीय स्थळें  
यांचेकडे दुर्लक्ष होतें खरें. पण मी माझ्या विद्यार्थीदशेमध्ये लोणावळ्या-  
नजीकचे लोहगड व विसापुर हे जोडकिल्ले, भाजेगांवचीं लेणीं व  
प्रख्यात ड्यूक्सनोझ हीं स्थळें पाहिलीं होतीं व त्यांचा वज्रलेप ठसा  
माझ्या मनावर अझूनही उमटलेला आहे. एकदां मला फर्ग्युसन कॉलेज-  
च्या कामाकरितां मध्यप्रांतांत प्रवास करण्याचा प्रसंग आला होता,  
तेव्हां नुकत्याच तयार झालेल्या जबलपूर गादिया रेलवेरस्त्यानें  
मीं आगगाडीचा प्रवास केला. मध्य प्रांताचा हा सर्व भाग जंगलमय आहे.  
जिकडे पहावें तिकडे हिरवें हिरवें गार रानच रान व छोटीं छोटीं पड्याच्या  
छपराचीं स्टेशनें लागत; पण त्या पड्यांवर सतेज व हिरव्यागार वेलीच  
वेली लावलेल्या असल्यामुळें व त्यावेलींच्या विलक्षण वाढीमुळें तिकडलीं  
स्टेशनें म्हणजे वनदेवतांनीं आपल्या विहाराकरितां तयार केलेले सुंदर  
लतामंडपच आहेत कीं काय असें वाटे. नाना रंगांच्या रानफुलांनीं  
शोभायमान झालेल्या वृक्षवेली जिकडे तिकडे दृग्गोचर होत. यामुळें हा  
सर्व भूमिभाग म्हणजे एक विस्तीर्ण उपवनच आहे असें वाटे. या वन-  
श्रीच्या सौंदर्याचा ठसाही माझ्या मनावर वज्रलेप उमटलेला आहे. असो.


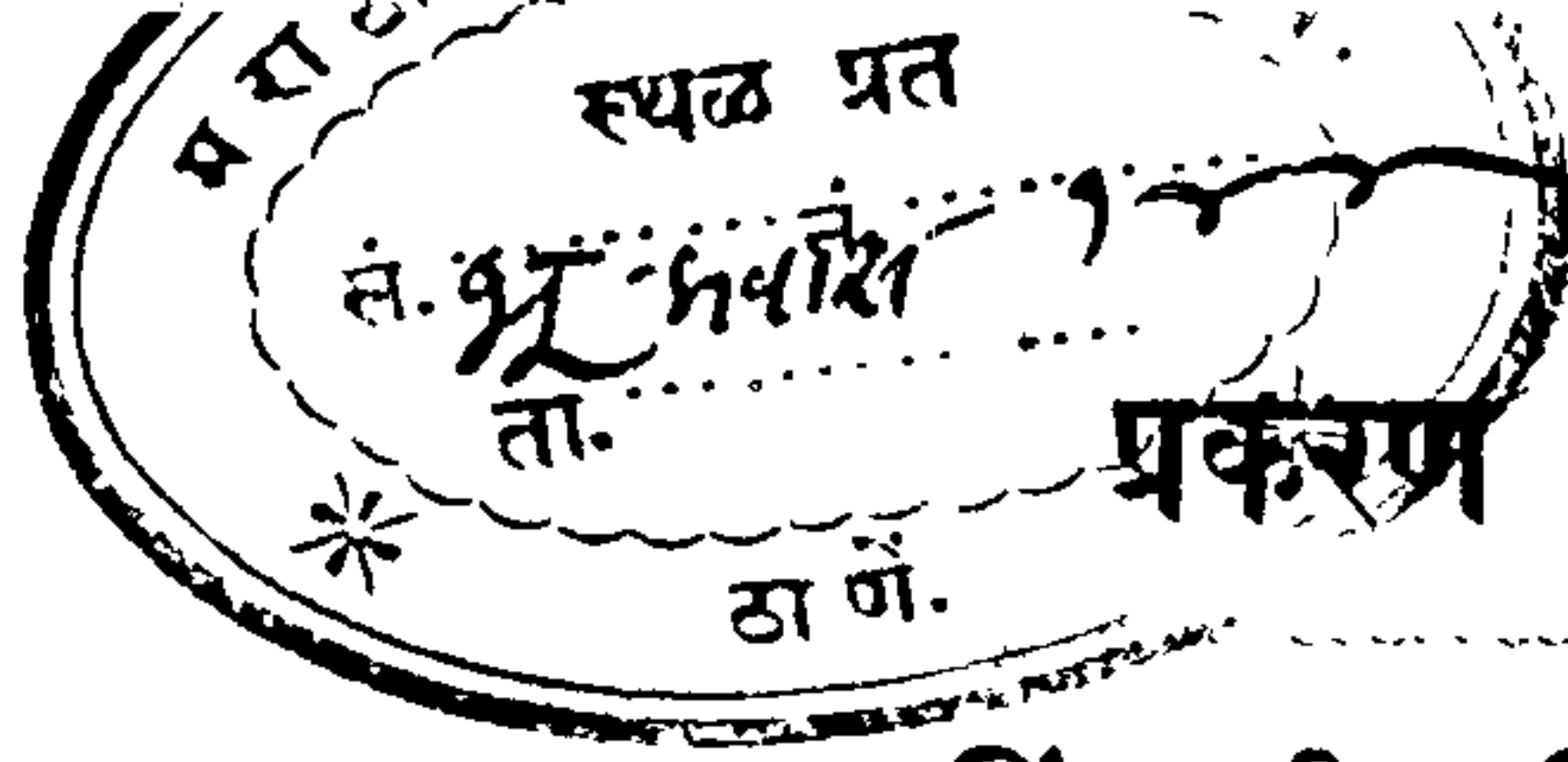
पण सन १९१० पासून मनोरंजनकारांच्या आग्रहानें व प्रोत्साहनानें  
मीं पाहिलेल्या प्रेक्षणीय स्थळांचीं व केलेल्या प्रवासांचीं वर्णनें लिहूं  
लागलों व त्यांची व अलीकडच्या वर्षदोन वर्षांमध्ये केलेल्या प्रवासांची  
एकसाची आवृत्ति काढण्याची योजना मीं केली व लिहिण्याच्या काल-  
क्रमानें आतां शेवटलें पुष्प मी गुंफित आहे.

मी सिंधप्रांतांत दोनचार वेळां जाऊन आलेला आहे. प्रथमतः मी कराचीस गेलों तेव्हां त्या शहराचा विस्तार व वाढ, तेथला तो रुंदच रुंद वंदर रोड, तेथल्या त्या सुंदर सुंदर सार्वजनिक इमारती, टोलेजंग दुकानें, मोठमोठ्या उंच बांधणीच्या पांढऱ्यासफेत चाळी व सुबक राहते बंगले, सर्व शहरामध्ये विखुरलेल्या छोट्या बालोद्यानयुक्त बागा (recreation grounds), शहराच्या दूरदूरच्या भागांत केलेलीं द्राक्षाच्या मळ्यांनीं व विविध वृक्षवेलींनीं शोभायमान झालेलीं उपवनें (Parks) इत्यादि प्रेक्षणीय स्थळे पाहून मी तोंडांत बोटच घातलें ! कराची ही नवी राजधानी निर्माण करण्यांत आली आहे असें मला वाटलें. पण त्यावेळीं सिंधप्रांत व कराची हीं मुंबई इलाख्याच्या एका विभागांत मोडत होती. सिंध स्वतंत्र व वेगळा प्रांत करण्याची योजना व कल्पनाही जगजाहीर झालेली नव्हती. मात्र कराची पाहिल्यावर व तेथल्या मुंबई राजधानीला लाजविणाऱ्या इमारती पाहिल्यावर मला कराची ही राजधानीच आहे असा भास झाला. तेव्हां सरकारी अधिकाऱ्यांचा पूर्वीपासून सिंध स्वतंत्र करण्याचा गुप्त कट होता कीं काय न कळे. पण राजधानीला योग्य असें कराची शहर बनविण्यांत आलेलें आहे असें कराचीस जाणाऱ्या प्रत्येक प्रवाशास वाटल्याखेरीज रहाणार नाहीं हें खास. नंतर मी पुनः एकदां कराचीस गेलों तेव्हां सिंध स्वतंत्र व वेगळा करण्याची योजना जगजाहीर झाली होती. आतां तर सिंध स्वतंत्र व वेगळा करण्याची योजना हिंदुस्थानच्या सन १९३५ च्या नव्या राज्यघटना कायद्यांत अन्तर्भूत झाली आहे व एप्रिल सन १९३६ पासून हा प्रांत वेगळा व स्वतंत्र होणार हें निश्चित झालें आहे. तदनुरूप बादशहांचें आज्ञापत्रही जाहीर झालें आहे. तेव्हां पुष्कळ काळपर्यंत मुंबई इलाख्यांत अंतर्भूत असलेल्या व लवकरच मुंबई इलाख्यापासून वेगळा व स्वतंत्र होणाऱ्या प्रांताचें वर्णन व वृत्तांत या संधिकाळांत प्रसिद्ध करावें असें मी मनांत आणलें व तदनुरूप मी लिहिण्यास लेखणी हातीं घेतली. मात्र या गेल्या वर्ष दीड वर्षांमध्ये

जेव्हां जेव्हां मी कराचीस गेलों व सिंध प्रांत पाहिला तेव्हां तेव्हां मला हिंदु संयुक्त कुटुंबाची व त्यांत घडून येणाऱ्या दुःखद पण अपरिहार्य प्रसंगाची सारखी आठवण होत होती. हिंदु कुटुंबाच्या कर्त्या पुरुषानें आपल्या सर्व मुलांचें उत्तम प्रकारें संगोपन करावें, त्यांच्या राहण्या-जेवणाची, सुखसोयीची तजवीज करावी, त्यांना विद्यादान देऊन उद्योगधंद्यास लावावें; इतकी त्यांची उत्तम व्यवस्था केल्यानंतर व बऱ्याच काळपर्यंत सर्व मुलें गुण्यागोविंदानें एकत्र राहिल्यावर एका धाकट्या भावानें स्वतंत्र व वेगळा होण्याचा हट्ट धरावा व मग तो हट्ट संयुक्त कुटुंबाच्या कर्त्या पुरुषाला पुरविणें भाग पडावें, तशीच सध्यां मुंबई इलाख्याची स्थिति झाली आहे असें मला वाटलें. पण अशा गोष्टी कालेंकरून होणारच असें मानून समाधान मानल्याखेरीज गत्यंतर नाही. येवढी प्रस्तावना करून मी माझ्या सिंध प्रांताच्या वर्णनास व वृत्तांतास सुरवात करतो. प्रत्यक्ष पाहिलेल्या स्थळांच्या वर्णनास लागण्यापूर्वी ज्या सिंधू नदीनें सिंध प्रांताला जन्म व नांव दिलें त्या नदीचें व सिंध प्रांताचें सामान्य स्वरूप सांगणें इष्ट होईल; व तें एका स्वतंत्र प्रकरणांत करणें बरें.







## सिंधु नदी व सिंध प्रांत.

सर्व हिंदुस्थानांत पंधराशें मैल लांबीच्या आंतवाहेर लांबी असलेल्या नद्या तीनच आहेत. त्या सर्व हिमालयाच्या कन्या असल्यामुळे बहिणीबहिणीच आहेत; मात्र दोघी बहिणी सख्या तर एक सावत्र म्हणतां येईल. त्या तीन नद्या म्हणजे अर्थात् गंगा, सिंधु व ब्रह्मपुत्रा या होत. हिमालयाच्या जवळजवळ मध्यावर असलेल्या व दहा हजार फूट उंच असलेल्या गंगोत्री या ठिकाणाच्या हिमगुहेतून गंगानदी उगम पावते व सुफी येथे हिमालय फोडून खाली सपाटीवर हरिद्वार येथे येते. तिला हिमालयाच्या दक्षिण पाणलोटपासून झालेल्या लहानमोठ्या नद्या येऊन मिळतात. गंगानदी प्रथम दक्षिणवाहिनी असून सपाट प्रदेशांत आल्यावर जवळजवळ पूर्ववाहिनी होते व उगमापासून सुमारे सोळासतराशें मैल वाहिल्यावर बहुविध मुखांनी बंगालच्या उपसागरास मिळते. या नदीच्या काठावर हिंदुस्थानांतील कितीतरी पुरातन व प्रख्यात शहरे वसलेली आहेत !

ब्रह्मपुत्रा व सिंधु या दोन नद्या हिमालयाच्या उत्तरेस असलेल्या कैलास पर्वताच्या पूर्व व पश्चिम पाणलोटपासून निघतात पण परस्पर विरुद्ध दिशेने वहात जातात. ब्रह्मपुत्रा प्रथम कैलास पर्वताच्या पूर्व दिशेने व हिमालय पर्वताच्या उत्तर उताराने वहात जाते व हिमालयाचे पूर्व टोंक गांठल्यावर मग दक्षिणेकडे वळून हिंदुस्थानच्या आसाम प्रांतांत वहात येते व शेवटी गंगेशेजारीच--नवे गंगेच्या पद्मा नांवाच्या पूर्वेकडील फाट्याशी संगत होऊन-बंगालच्या उपसागरास मिळते. उगमापासून मुखापर्यंत या नदीची लांबी सुमारे अठराशें मैल आहे. या नदीचा बऱ्याच लांबीचा भाग तिबेट देशांतून वहातो. ब्रह्मपुत्रेचे तिबेटी नांव

नारीचु असें आहे. हिंदुस्थानांत ती बऱ्याच डोंगराळ भागांतून वहाते व यामुळें गंगेप्रमाणें या नदीवर पुरातन कालापासून प्रख्यात अशीं फारशीं शहरें नाहींत.

सिंधू नदी ही कैलास, गारटंगचु व लँगचू या तीन हिमनगांपासून शिरपणाऱ्या झऱ्यांनीं बनते. ही नदी तिबेट, काश्मीर संस्थान, वायव्य सरहद्द प्रांत, पंजाब व सिंध या पांच प्रदेशांतून वहात जाऊन बहुविध मुखांनीं आरबी समुद्राला जाऊन मिळते. हिच्या सुमारे सतराशें आठराशें मैल लांबीच्या प्रवाहांतील पांचशें मैलांच्यावर लांबीचा व शेवटचा प्रवाह सिंधुप्रान्तामधून गेलेला आहे. तिबेटामध्ये ही नदी लहानच आहे. तिची त्या प्रांतांत तीनशें मैलांची लांबी आहे. नंतर ती काश्मीर संस्थानच्या लडक परगण्यांत शिरते. लडकचें मुख्य शहर लेह याचेनजीक सिंधुनदी इतकें विलक्षण वाकण घेते कीं ती एकदां वायव्य दिशेनें वाहतांना दिसते तर एकदां नैर्ऋत्य दिशेनें वाहतांना दिसते. लेह शहराच्या जरा पुढें सिंधूला नैर्ऋत्येकडून हिमालयाच्या मुख्य पर्वतराजीकडून येणारी झसकर नदी येऊन मिळते व सिंधुनदी मोठें स्वरूप धारण करते; पण अझून ती पंधरा हजार फूट उंचीच्या भूमिभागांतून वहात असते. झसकरप्रमाणें दुसरी मोठी नदी शायक काराकोरान पर्वतराजीपासून उगम पावून सिंधूला समांतर वहात जाऊन काश्मीरच्या बाल्टिस्थान नांवाच्या परगण्याचें मुख्य शहर स्कार्डु याचेनजीक सिंधूला येऊन मिळते. मग ही महानदी बनते व रकपोशी व नंगापर्वत या दोन पंचवीस हजार फूट उंचीच्या पर्वतशिखरांच्या मधल्या दहा हजार फूट उंचीच्या खिंडींतून बाहेर पडून काश्मीर संस्थानच्या गिलजित परगण्यांत प्रवेश करते. तेथें तिला गिलजित नदी मिळते. येथें सिंधु नदी पांच हजार फूट उंचीच्या भूमिभागावर येते. उगमापासून गिलजित नदीच्या संगमापर्यंत सिंधू सारखी वायव्य दिशेनें वहात असते पण येथून ती दक्षिणेकडे वळते; वळल्यावर भुंज

शहरानजीक येते व नंगापर्वताच्या पायथ्यापर्यंत दक्षिणवाहिनी रहाते. मग थोड्या अंतरापर्यंत पश्चिमवाहिनी बनते व वायव्य सरहद्द प्रांतांत प्रवेश करते. तेथपासून ती दक्षिणवाहिनी बनते व मुखापर्यंत त्याच दिशेने वहात जाते. अटक शहराच्या जरा वर सिंधूनदीला काबूल नदी येऊन मिळते. अटकनजीक सिंधू समुद्रसपाटीपासून सारी नऊशें फूट उंचीच्या भूमिभागावर वहात येते. अटक येथे ती टेंकड्यांच्या चिळणींत शिरून तिचा प्रवाह अरुंद पण विलक्षण खोल होतो. अर्थात् नदीमध्ये मोठा थोरला डोह बनतो. या डोहाची खोली १८० फूट आहे. हा प्रचंड डोह काळाबाग या मिठाच्या टेंकड्यांवर वसलेल्या शहरापर्यंत पसरलेला आहे. पंजाबामधून वहात असतांना पंजाब प्रांताच्या दक्षिण भागामध्ये पंजाबांतल्या संगत पांच नद्यांनी बनलेली पंचनद नदी सिंधूला येऊन मिळते. मग किशमोर गांवानजीक सिंधू नदी सिंधप्रांतांत शिरते व ती समुद्राला मिळेपर्यंत सिंध-प्रांतांतून वहाते.

याप्रमाणे सिंधू नदी कैलासपर्वतापासून निघून आठराशें मैल चालून-नव्हे वाहून- आरबी समुद्राला येऊन मिळते. तिच्यावर नानाविध पूल बांधण्यांत आलेले आहेत. पहिला पूल लेह शहरानजीक आहे तर शेवटला पूल हैदराबाद कोट्टी येथे आहे. या नदीवर कोठें लाकडी, कोठें साखळदंडी, कोठें गलबताच्या रांगेने बनलेले, तर कोठें दगडी खांब व लोखंडी तुळया यांनी केलेले असे नानाविध बांधणीचे पूल बांधलेले आहेत. सर्व हिंदुस्थानांतील मोठ्या नद्यांमध्ये सिंधूइतके पूल दुसऱ्या कोणत्याही नदीवर नाहीत असे सांगतात.

सिंध प्रांताला जन्म व नांव देणारी महानदी सिंधु हिला सिंधी लोक दर्या म्हणतात. येवढें सिंधूचे वर्णन पुरे. आतां सिंध प्रांताचे सामान्य स्वरूप पाहूं या.



सिंधप्रांत हा विलक्षण सपाट प्रांत आहे. तो उत्तरेकडे चिंचोळा असून दक्षिणेस रुंद होत गेला आहे. एकंदर प्रांताची लांबी पांचशें मैलांच्या वर आहे तर सर्वांत जास्त रुंदी अडीचतीनशें मैलांचे आंत आहे. या प्रांताचे सध्यां आठ जिल्हे आहेत ते येणेंप्रमाणें:-१ कराची, २ दादू, ३ लारखाना, ४ अप्परसिंध फ्रांटीयर, ५ सक्कर, ६ नबावशाह, ७ हैदराबाद, ८ थर आणि पारकर.

या प्रांताचे पूर्वेस मारवाड, जेसलमीर व भावलपूर या संस्थानांचा मुलूख लागतो. उत्तरेस पंजाबप्रांताचा कोपरा व बलुचिस्थानमधलि किलात संस्थानचा कच्ची नांवाचा वालुकामय प्रांत लागतो. पश्चिमेस त्याच संस्थानचा डोंगराळ प्रांत लागतो. सिंधप्रांताच्या पश्चिम हद्दीला किरथर पर्वताची राजी व हब नदी आहे. दक्षिणेस आरबी समुद्र व कच्छचें रण आहे. सिंधप्रांताच्या अशा स्वाभाविक मर्यादा आहेत. या प्रांताचे स्वाभाविकपणें तीन भाग पडतात; उत्तरसिंध किशमोर-पासून लारखाना येथपर्यंत आहे. लारखान्यापासून हैदराबादपर्यंत मध्यसिंध समजतात व हैदराबादपासून सिंधूच्या नानामुखांपर्यंतचा प्रदेश हा दक्षिणसिंध होय. या प्रांतामध्ये एकच एक संस्थान आहे. तें खैरपूर हें होय. त्याचें क्षेत्रफळ सुमारे सहा हजार चौरस मैल आहे. हें क्षेत्रफळ धरून एकंदर सिंधप्रांताचें क्षेत्रफळ बावन हजार चौरस मैल आहे. सर्व प्रांत अगदीं सपाट असून तो गाळाची माती, मातींत मिसळून जाणारी अत्यंत बारीक वाळू, शाडू व चुना यांनी मिश्रित आहे.

यामुळें साधारणतः सर्व भूमिभाग वाळवंटी पांढरट दिसतो. पूर्वेकडचा भाग जास्त वालुकामय आहे. कारण तो राजपुताना व कच्छचें रण याला लागून आहे. पश्चिमेकडे किरथर डोंगराची रांग असून भूमिभाग थोडाफार उंचसखल आहे. डोंगरांतील दगड पिवळसर चुनखडीचे आहेत. यामुळें भूमिभागही पिवळट तांबूस आहे. या भागांत वाळू कमी आहे व कठीण जमीन जास्त आहे. सिंधप्रांताच्या

मधला भाग सिंधू नदीच्या गाळानें बनला आहे. येथें टेंकड्याचा किंवा डोंगराळ किंवा खडकाळ भाग मुळींच दृग्गोचर होत नाही. नाही म्हणायला सकर व बकर या ठिकाणीं चारपांचशें फूट उंचीच्या चुन्याच्या व शाडूच्या टेंकड्या आहेत; तसेंच हैदराबाद शहरानजीक टेकाड भाग आहे व खुद्द हैदराबाद शहराचा एक भाग उंचवट्यावर वसलेला आहे. सिंधची जुनी राजधानी ठा याच्या आसपास छोट्या टेंकड्या आहेत. बाकी जिकडे तिकडे सपाट, सुपीक, पांढुरकी व काळसर रंगाची मातीच माती व वालुकामय मैदानेच मैदानें दृग्गोचर होतात. प्रांतामध्ये मोठमोठीं रानें किंवा उंच उंच वृक्ष नाहीतच. वालुकामय भागांत व सिंधूनदीच्या तीरावर भुरटें रान पुष्कळ आहे. या रानाचा विशेष हा कीं, इकडल्या झाडांना लांबरुंद पानें क्वचित् असतात. येथल्या झाडांचीं पानें गवती पानासारखीं बारीक व शेराच्या पानासारखीं शिरपुटीवजा असतात ! मात्र जमीन सुपीक आहे. यामुळें जेथें जेथें पाटानें पाणी मिळण्याची व्यवस्था झाली आहे तेथें सर्व प्रकारचीं पिकें होतात व तेथें झाडेही खूप वाढतात. कारण या प्रांतांत पाऊस फारच कमी पडतो. सर्व मुंबई इलाख्यांत सिंधमधील जाकोबाबाद हें सर्वांत अधिक उष्णतेचें व सर्वांत कमी पावसाचें ठिकाण आहे. पण या प्रांताची सुपीकता पावसावर अवलंबून नसून ती सिंधू नदीच्या पुरावर व त्या पुराच्या पाटबंधान्यांवर अवलंबून आहे. पण नदीला येणारा पूर हा थोड्या काळाचा असून तो अनिश्चित असतो म्हणून सकरचें प्रचंड धरण बांधून बारमाही पाणी पुरविणारे कालवे काढून सिंधप्रांताची संपत्ति व संपन्नता वाढविण्याची योजना निघाली व कोट्यावधि रुपये खर्च करून तिला मूर्तस्वरूप देण्यांत आलें. हें सर्व काम सिंधप्रांत मुंबई इलाख्याचा उत्तर विभाग असतांनाच संपूर्ण करण्यांत आलें. याप्रमाणें भावी स्वतंत्र सिंधप्रांताच्या सर्व सुखसोयी व संपन्नतेचीं साधनें यांची सिद्धता झाल्यावरच तो प्रांत वेगळा करण्यांत येत आहे. सिंधप्रांताचे लोक भाग्यशाली खरे !

इतकें सिंधप्रांताचें सामान्यस्वरूपवर्णन बस झालें. आतां प्रत्यक्ष पाहिलेल्या प्रेक्षणीय स्थळवर्णनास व प्रवासवर्णनास लागणें बरें.



## प्रकरण ३ रें.

### कराची शहर व बंदर.

आगगाडी होण्यापूर्वी सिंधप्रांताला जाण्याला एकच जलमार्ग होता. तो म्हणजे मुंबईहून कराची बंदरास गलबतानें जाणें. तेव्हां कराचीस पोहोंचण्यास दोनतीन आठवडे लागत. असा मोठ्या त्रासाचा, दगदगीचा व पुष्कळ वेळ लागणारा प्रवास केलेले व ऐशी वर्षांच्या वयानंतरही उत्तम प्रकृति असलेले केटा शहरांतील रहिवाशी डॉ. रामजी खानोलकर हे गृहस्थ मला भेटले होते व त्यांचे तोंडून कराचीच्या त्यांच्या प्रथम गलबताच्या प्रवासाची हकीकत मी ऐकिली होती. ते गृहस्थ धरणीकंपामध्ये वारले. पण ही हकीकत लिहितांना मला त्यांचें स्मरण होत आहे व त्यांची भव्य मूर्ति माझ्या डोळ्यासमोर उभी रहात आहे. पूर्वकाळीं कराची व सिंध हा दूरचा देश वाटे. पण हल्लीं आगगाडी व आगबोट अशा दोन्ही साधनांनीं सिंधप्रांतांत जातां येतें. बाँबे बडोदा रेल्वेमार्गानें अमदाबादपर्यंत ब्रॉड गेजनें जावयाचें, अमदाबादपासून मारवाड जंक्शनपर्यंत मीटरगेज रस्त्यानें जावयाचें व मग मारवाडपासून हैदराबादपर्यंत जोधपूर बिकानेर मीटर गेज रेल्वेनें जावयाचें. हैदराबादपासून कराचीला पुन्हा नॉर्थ वेस्टर्न रेल्वेच्या ब्रॉडगेजनें जावयाचें. रेल्वेचा असा थोडा आडमार्ग आहे. मुंबईहून कराचीस पोहोंचावयास दोन दिवस लागतात व तिसऱ्या वर्गाचें भाडें सुमारें अठराएकोणीस रुपये पडतें. बाँबे स्टीम नॅव्हिगेशन कंपनी व ब्रिटिश इंडिया स्टीम नॅव्हिगेशन कंपनी अशा दोन कंपन्यांच्या आगबोटी कराचीस आठवड्यांतून दोनदा किंवा तीनदा जातात. या मार्गानेही कराचीस पोहोंचण्यास सुमारें दोन दिवस

सं. १२५५  
ता. ....

कराची शहर व बंदर

नोंद नं. ....

\* आगतात वळिण्या वगळी माडे तेरा रुपये पडते. रिझर्व डेकचे भाडे चोवीस रुपये पडते.

मागे सांगितल्याप्रमाणे मी सिंधप्रांतांत एकंदर चारपांच वेळां केव्हां जलमार्गाने तर केव्हां खुष्कीच्या मार्गाने गेलों होतो. वादळाचे दिवस नसले म्हणजे आगबोटीचा प्रवास फार सुखकर असतो. आगगाडीचा प्रवास उन्हाळ्यामध्ये फारच त्रासाचा वाटतो. विशेषतः मारवाड व सिंधच्या वाळवंटी प्रदेशांतून आगगाडी जात असतां डब्यांत कल्पनातीत वाळू लोटते व ऊष्माही फार होतो. पण थंडीच्या दिवसांत म्हणण्याइतका त्रास होत नाही. सिंधप्रांताचे वर्णन करण्याच्या उद्देशाने मी सन १९३५ मध्ये दोनदां प्रवास केला. एकदां १९३५ च्या मे महिन्यामध्ये व दुसऱ्यादां १९३५ च्या डिसेंबरच्या नाताळाच्या सुटीमध्ये. एका वेळीं माझ्याबरोबर माझा मुलगा होता तर दुसरे वेळीं माझे बंधु बरोबर होते. आम्ही जातांना बोटीने गेलों व येतांना आगगाडीने आलों. असे दोन हप्त्यांनीं माझे सिंधप्रांतदर्शन झाले. म्हणून कालक्रम न देतां स्थलक्रमाने मी प्रांताचे वर्णन देणार आहे व मग शेवटीं प्रांताचा पूर्व व अर्वाचीन इतिहास देणार आहे.

ब्रिटिश इंडिया स्टीम नॅव्हिगेशनची आगबोट दर आठवड्यास सोमवारी सकाळी साडे नऊ दहा वाजतां बहुतेक प्रिन्सेस डॉकमधून सुटते. आम्ही विटा बोटीने गेलों. ही बोट बरीच मोठी आहे. या बोटीत एक गुजराथी खानावळ असते. तेथे जेवण व चहा फराळाचे मिळते. पण बरोबर फराळाचे व फळफळावळ घेतल्यास व विशेषतः स्टोव्ह घेतल्यास खाण्याजेवणाची फार सोय होते. खटपट करण्याची ताकद व हौस पाहिजे. आमच्या एका प्रवासामध्ये आमच्या मित्राजवळ ही सर्व सामुग्री अगदीं सज्ज असल्यामुळे आम्हांला प्रवासाचे दोन्ही दिवस ऊन ऊन तूपखिचडी खाण्यास मिळाली व आमचा जलप्रवास मोठा मजेनें झाला. हा जलप्रवास फार मोठा किंवा त्रासाचा

चाटतच नाही. मुंबई सोडली कीं कच्छमांडवी व ओखा बंदर हीं ठिकाणें जवळ येईपर्यंत जमीन दिसत नाही. प्रथम आगबोट कच्छमांडवीस जाते. त्याला साधारणपणें चोवीस तास लागतात. कच्छ मांडवी हें कच्छच्या आखाताचे उत्तरेस आहे. कच्छमांडवी हें बंदर भर समुद्रावर असल्यामुळें व किनाऱ्याला पाणी उथळ असल्यामुळें आगबोट बंदरापासून खूप अंतरावर उभी राहते. येथें नेहेमीं बोट फार हलते. यामुळें या बंदरीं उतरण्याचें मोठें हालाचें व त्रासाचें काम आहे. आगबोटींतून हेलकावे खाणाऱ्या गलबतांत उतरणें कठीण व धोक्याचें आहे. पण या बंदराला उतरणाऱ्या उतारुंची नेहेमीं फार गर्दी असते. कारण कच्छमांडवीस जाण्यास दुसरा मार्गच नाही. यामुळें येथें माल व माणसें उतरण्याची एकच घाई होते व त्यांतच गलबतांतून आलेल्या कच्छी हमालांची गर्दी व आरडा ओरड सुरू असते. यामुळें कच्छमांडवी बंदरांतून आगबोट बाहेर पडण्यास सहज तास दीड तास लागतो. मग आगबोट कच्छच्या आखाताच्या दक्षिणेस असलेल्या ओखा बंदरास लागते. हें नवें बंदर बडोदा संस्थानचें आहे व येथें उत्तम धक्का बांधलेला आहे. या धक्क्याला मोठमोठ्या परदेशच्या आगबोटीसुद्धां लागतात. इतकें खोल पाणी धक्क्याशीं आहे. तरी पण कराचीस जाणाऱ्या आगबोटी धक्क्याला न लागतां बंदरांत उभ्या राहतात व उतारुंस गलबतांनीं धक्क्याकडे जावें लागतें. सोय असून आगबोटी धक्क्याला कां लावीत नाहीत याचें मला आश्चर्य व नवल वाटलें. या कंपनीच्या आश्रयदात्या उतारुंनीं कंपनीकडे आपली दाद मागून ओखा बंदराची ही परिहार्य अडचण दूर करून घेतली पाहिजे असें ओखा बंदरामध्यें आम्ही थांबलों असतांना माझ्या मनांत आलें. पण मनांतले मांडे मनांत राहिले. आम्ही मुंबईहून निघाल्यापासून दुसरे दिवशीं सायंकाळीं तीन चार वाजतां ओखाबंदर सोडलें तो दुसरे दिवशीं सकाळीं साडेआठ वाजतां कराचीस पोहोचलों. कराचीस आगबोट थेट धक्क्याला लागते. मात्र येथला धक्का मुंबईसारखा दगडी बांधणीचा नाही. तो लांकडी बांधणीचा आहे.



आगगाडीचा रस्ता थेट धक्क्यापर्यंत आला आहे व आगगाडीचे रूळ ओलांडूनच प्रवाशास व्हिक्टोरियाच्या अड्ड्याकडे जावे लागते. याप्रमाणे बरोबर दोन दिवसांच्या जलप्रवासाने प्रवासी सिंध प्रांताच्या राजधानीत-कराचीत-प्रवेश करतो. कराचीमधील प्रेक्षणीय स्थळवर्णनास लागण्या-पूर्वी या बंदराचे व शहराचे सामान्य स्वरूपवर्णन करणे बरे.

या शहराची पूर्वपीठिका फार दूरवर पोहोचत नाही. कारण पूर्व-काळीं सिंधमधील मुख्य दळणवळणाचे साधन म्हणजे सिंधू नदीमधून जाणारी येणारी गलबते होत. यामुळे सिंधू नदीच्या मुखावरील शहर ही बंदरे असत. म्हणूनच सिंधूनदीच्या एका मुखावर असलेले ठठाशहर ही सिंधची राजधानी व व्यापाराचे मुख्य बंदर होते. तसेच शहाबंदर, केटी बंदर इत्यादि शहरे होती. पण सिंधू नदीचा प्रवाह हा ऐतिहासिक काळांतसुद्धा बदललेला आहे. शिकंदर बादशहाच्या स्वारीचे वेळीं सिंधू नदी पुष्कळ पूर्वेकडे असून ती कच्छच्या आखाताला मिळत असावी व त्याच वेळीं कच्छचे रण हे क्षारसरोवर असावे. पण सिंधूचा प्रवाह नंतर बदलून पश्चिमेकडे वळला. सिंधूचा प्रवाह वारंवार बदलत आला आहे इतकेच नव्हे तर सिंधू नदीच्या कांठची माती वारंवार कोसळते व म्हणून सिंधू नदीमधून गलबतांची वहातूक फार धोक्याची वाटत असे. म्हणून नदीच्या मुखाखेरीज स्वाभाविक बंदर असलेले ठिकाण हिंदी व्यापाऱ्यांना पाहिजे होते. कराची हे ठिकाण असे स्वाभाविक आरबी समुद्रावरील बंदर आहे. पण दोनशे वर्षांपूर्वी त्याचा मागमूसही नव्हता. नंतर त्याचा शोध लागला व हिंदी व्यापारी कराची बंदराला आपला माल नेऊं लागले व मग तेथून उंटावरून प्रांतामध्ये मालाची नेआण होऊं लागली. पण सिंधमध्ये ब्रिटिश अंमल सुरू होईपर्यंत कराची हे मोठे शहर व प्रख्यात बंदर बनले नव्हते. कारण सन १८४७मध्ये कराचीची वस्ती अवघी १४००० होती. तीच सन १९३३ मध्ये २६३५६५ झाली. इतके हे शहर व बंदर अर्वाचीन काळचे आहे. मात्र कराची बंदर हे मुंबई, कोचीन, विजगा-

पट्टम, त्रिकोमाली इत्यादि बंदरांप्रमाणें एक स्वाभाविक, सोईस्कर व सुरक्षित असें बंदर आहे. कराची बंदर हें सिंधू नदीच्या मुखाच्या पलीकडे सिंधप्रान्ताच्या नैर्ऋत्य ( दक्षिण पश्चिम ) टोंकाला आहे. तेथून थेट पश्चिमेकडे आठदहा मैलांवर केप माँझ म्हणून भुशीर आहे हेंच सिंधप्रान्त व बलुचिस्थान यांच्या सरहद्दीवरील टोंक आहे. ज्याप्रमाणें मुंबई बेटाचा पायासारखा भूमिभाग समुद्रामध्ये घुसला आहे व त्यामुळें बेटाचे पूर्वेस समुद्राच्या लाटा व समुद्रावरिल वारा यांचेपासून सुरक्षित असें मोठें खोल पाण्याचें बंदर बनवितां आलें त्याचप्रमाणें कराची बंदर मनोरा व त्याचे उत्तरेकडील दोन बेटें या बेटांच्या समुद्रायांनां बनलें आहे. या बेटांमुळें आरबी समुद्राच्या लाटा व समुद्रावरिल वारा यांपासून बंदराचें संरक्षण झालें आहे. मनोरा हें बेटाचें टोंक रुंद असून बरेंच उंचवट्याचें आहे. येथें बंदराच्या संरक्षणाकरितां सिंधच्या व्यापार्यांनीं व अमिरांनीं किल्ला बांधला होता. तो अजूनही चांगल्या स्थितींत आहे. या मनोरा बेटाच्या रुंदट टोंकाला लागून अर्वाचीन काळीं लाटमोडी ( breakwater ) भित बांधण्यांत आली आहे. ती १५०० फूट लांब आहे. मनोरा बेटावरच कराचीचें दीपगृह बांधलेलें आहे. हें बेट व लाटमोडी भित डाव्या हाताला टाकून आग्नेयोत्तरी कराची बंदरामध्ये शिरतात. प्रथम पूर्वी केलेले लाकडी धक्के लागतात. हल्लीं पूर्व धक्का व पश्चिम धक्का नांवाचे दोन दगडी बांधणीचे धक्के थेट मुंबईच्या धक्क्यांप्रमाणें बांधण्यांत आले आहेत. मात्र ते अजून सररहा उपयोगांत येऊं लागले नाहींत. मुंबईच्या प्रमाणें कराची बंदर खोल पाण्याचें व विस्तीर्ण प्रमाणाचें आहे व यामुळें येथें शेंकडों गलबतें व आगबोटी आल्या तरी अडचण पडणार नाहीं इतकें बंदर मोठें आहे ! कराची पोर्ट ट्रस्टनें अर्वाचीन काळच्या व्यापाराच्या सर्व सोयी केलेल्या आहेत. मालाची चढ उतार करण्याकरितां बंदरापर्यंत रेल्वे फाट्टा आणलेला असून बंदरावर फिरत्या प्रचंड यान्या ठेवल्या आहेत. मुंबईहून प्रथम कराची बंदरास येणाऱ्या प्रवाशास आपण प्रति मुंबई बंदरच पहात

आहों असा भास होतो. मात्र येथें कराची शहर मनोरा बेटावर नसून मुख्य भूमिभागावर वसलेले आहे. मनोरा बेटावर थोडीशी वस्ती व एक लष्करी तुकडी मात्र आहे.

कराची बंदर सिंध प्रांताच्या नैर्ऋत्य टोंकाला [ दक्षिण पश्चिम ] आहे म्हणून वर सांगितले. या बंदरापासून शहर दोन अडीच मैलांवर सुरू होतें. शहराचा विस्तार साधारण चौकोनी आहे. त्याचे दक्षिणेस केमारी नांवाचें खेडें आहे. कराची बंदराला केमारी बंदरच म्हणतात. या खेड्याचे दक्षिणेस आरबी समुद्र आहे. नॉर्थ वेस्टर्न रेलवे या दक्षिण भागांतून थेट बंदराच्या धक्क्यापर्यंत गेली आहे. शहराच्या पर्व बाजूस कराचीचें कॅटोन्मेंट आहे व तेथेंच कराची कॅटोन्मेंट स्टेशन आहे, तर त्याचे पश्चिमेस कराची शहराचें स्टेशन आहे. शहराचे पश्चिम बाजूस लायरी नदी आहे. पूर्वी ही नदी शहरामधून व बंदरानजीक वहात असे. कराची शहर वाढत चालले तसतशी अधिक जागेची वाण भासू लागली. म्हणून लायरी नदीचा प्रवाह पश्चिमेकडे वळविण्यांत आला व ती सर्व जागा भरून काढून तेथें वाढत्या मजूर-वर्गाकरितां नवीन वस्तींत घरे बांधण्यांत येत आहेत. पश्चिम व पूर्व धक्क्यांवरून एक नवाच एंबँकमेंट नांवाचा सरळ, सपाट, प्रशस्त रस्ता करण्यांत आला आहे. तो पुढें लॉरेन्स नांवाच्या रस्त्याला मिळाला आहे व तो थेट ईशान्य दिशेकडे शहराच्या उत्तर बाजूने गेला आहे. पण कराची शहराचा अपूर्व अलंकार म्हणजे बंदराकडून--नैर्ऋत्य [ दक्षिण-पश्चिम ] दिशेकडून--ईशान्य [ उत्तर-पूर्व ] दिशेकडे थेट नव्या तुरुंगापर्यंत व शहराच्या टोंकापर्यंत जाणारा बंदर रस्ता हा होय. या रस्त्याने चौकोनी शहराचे तिकोनी दोन भाग पडतात व शहरांतील सर्व रस्ते डावी-उजवीकडून या रस्त्याला येऊन मिळतात. हा सरळ, स्वच्छ, प्रशस्त निर्धूळ रस्ता आश्चर्यकारक आहे. बंदरापासून दीडदोन मैल या रस्त्याच्या दोन्ही बाजूस समुद्राचें निळसर हिरवट पाणीच पाणी दिसतें. यामुळे येथें धनुष्कोडीकडून रामेश्वराकडे येतां-



सारखा देखावा दिसतो. बंदराचा भाग जणू कांहीं समुद्रांत घुसला आहे असें भासतें. या रस्त्यानें दीडदोन मैल चालल्यावर हाडिंग पूल लागतो व मग तेथून शहरास सुरवात होते. डाव्या हातास पोर्ट ट्रस्ट व कस्टम-हाऊस यांच्या पिवळसर रंगाच्या दगडी इमारती लागतात. या इमारतींवरून जो रस्ता जातो तो एंबँकमेंट रस्त्याला मिळतो व हा एंबँकमेंट रस्ता व लॉरेन्स रस्ता बंदररस्त्याला जवळजवळ समांतर असा ईशान्य बाजूकडेच जातो. बंदर रस्त्यानें जरा पुढें आलें कीं, समोरच मेरीवेदर टॉवर नांवाचा उंच घड्याळबुरुज लागतो. येथें उजव्या हाताला मॅक्लीऑडरोड नांवाचा मोठा रस्ता लागतो. तो थेट रेल्वे रस्त्याचे बाजूनें सरकारी बंगल्यावर जातो. तेथें त्याचे दोन फाटे होऊन ते कॅटोन्मेंटकडे जातात. बंदररस्त्याच्या डाव्या बाजूस जुनें कराची शहर व बाजार आहे तर उजव्या बाजूस नवी वस्ती व सार्वजनिक संस्था आहेत. कराची शहरांत शिरणारा प्रवासी प्रथमतः याच रस्त्यानें जात असल्यामुळें, कराची शहराचा सर्वांत उत्तम भाग व शहरांतील मोठमोठ्या सार्वजनिक इमारती, टोलेजंग दुकानें हीं आपोआप व जातांजातांच दृष्टीस पडतात. कराची शहर अत्यंत सपाटीवर वसलेलें. शहर आहे. शहरामधून उत्तरेकडून दक्षिणेकडे एकच नाला जातो पण तो सबंद नाला फरसबंदी केला असून त्याचे दोन्ही बाजूस संरक्षक खुजा भिंती घातल्या असल्यामुळें तो नाला शहरांतील घाणीचें आगर न बनतां शहरांतील एक निपाणी पण स्वच्छ कालवाच बनला आहे.

कराची शहरांत प्रथम प्रवेश करणाऱ्या प्रवाशाच्या मनावर कराची शहराची स्वच्छता, त्याची आरोग्यवर्धक रचना, तेथले सरळ निर्धूळ रस्ते व त्याच्या बाजूच्या फरसबंदी पायवाटा व त्यांवरील वृक्षराजी, ठायीं ठायींच्या छोट्या बागा व उपवनें यांचा विशेष परिणाम होतो यांत शंका नाही. या शहराची व्यवस्था व स्वच्छता युरोपांतील सुधारलेल्या शहरांच्या तोडीची आहे असें वाटल्यावांचून रहात नाही. आधीं हें शहर अगदीं अर्वाचीन आहे हें त्याच्या शास्त्रीय रचनेचें एक

कारण, तर दुसरें कारण जमशेद नसरवानजी मेहतासारखे स्वार्थत्यागी, नागरिकहिततत्पर व सुधारलेल्या शहराची माहिती असलेले प्रेसिडेंट व मेयर कराची शहर म्युनिसिपालिटीला कैक वर्षे लाभले हें होय.


कराची शहरामध्ये मुंबईच्याप्रमाणें ट्रॅमचें गुंतागुंतीचें जाळें नाहीं. येथली एक ट्रॅम लाईन बंदररस्त्यानें जाऊन सदर बाजारापर्यंत जाते, तर दुसरी लाईन गांधीबाग येथपर्यंत जाते. भाडें दोन पैशांपासून सहा पैशांपर्यंत असतें. ट्रॅम सर्व्हिस फार स्वच्छ, सोईची व सरळ दोन मोठमोठ्या रस्त्यांनीं-बंदररोड व लॉरेन्स रोड-जाते. त्याला एक पश्चिमेकडे नेपीयन रोड ते चाकीवाडा व दुसरी पूर्वेकडे एंग्रेस मार्केट ते कॅटोनमेंट रेल्वे स्टेशन अशा दोन शाखा जातात. बाकी शहराच्या भागांत व शहराच्या आसपास बस-सर्व्हिस आहे. हीं दोन स्वच्छ व सोयीचीं अशीं जलद दळणवळणाचीं साधनें आहेत. घोड्याच्या बिकटोरिया व हल्लीं मोटार टॅक्सीही पुष्कळ झाल्या आहेत. पण कराचीच्या स्वच्छ निर्धूळ व पायवाटांनीं युक्त अशा प्रशस्त रस्त्यानें पायींच प्रेक्षणीय स्थळें पाहण्यांत मौज वाटते. अर्थात् ट्रॅमच्या लाईनीचा व बसचा मिळेल तेथपर्यंत उपयोग केल्यानें वेळ वांचतो व त्रासही कमी होतो. मी कराची शहरांतील व आसपासचीं प्रेक्षणीय स्थळें या दुहेरी साधनांनीं व पायपिटीनें एका आठवड्यांत पाहिलीं. तरी आतां त्यांच्या वर्णनास दिनक्रमानें लागूं या.

ता. २६ मे १९३५ रविवार:-आज सकाळीं आम्ही बंदररस्त्याच्या ट्रॅमनें बोल्टन मार्केटपर्यंत गेलों. बोल्टन मार्केट ही बरीच मोठी एक मजली पिवळ्या रंगाची इमारत आहे. त्यांत नाना फळभाज्या व फळफळावळ यांचीं दुकानें आहेत. इमारतीच्या आसपास पुष्कळ खुली जागा आहे. तेथें मोठ्या प्रमाणावर मालाची खरेदीविक्री होते. येथें अफगाणिस्थानाकडून आलेलीं नाना तऱ्हेचीं सुकीं फळें उत्तम मिळतात. हें मार्केट पाहून झाल्यावर या मार्केटला लागूनच असलेलें कराचीचें जुनें शहर पाहण्यास पायींच गेलों. अर्थात् या जुन्या शहराचे रस्ते अरुंद आहेत.



पण ते सर्व फारसबंदी असफाल्टचे केलेले असल्यामुळें स्वच्छ व निर्धूळ दिसले. तसेंच घरे दाट पण नीटनेटकी व रंगसफेती केलेलीं दिसलीं. येथें दुकानें घाऊक किराण्या मालाचीं पुष्कळ आहेत. मालाची ने-आण करणाऱ्या गाड्या सर्व उंटाच्या व गाढवाच्या पाहून आम्हांला मोठें नवल वाटलें. हा जुन्या शहराचा भाग दाट वस्तीचा आहे. तरी येथेही एक मैनावार्ड नांवाची बाग आहे. बागेंत खूप फुलझाडे, वेळी, वृक्ष दिसले; एक उत्तम दगडी बांधणीचें कारंजेंही आहे. हें जुने शहर पाहून झाल्यावर आम्ही परत बंदररस्त्याला आलों व बंदररस्त्यावरच असलेले नारायण जगन्नाथ हायस्कूल पाहिलें. हायस्कूलचे आसपास व मार्गे बरीच खुली जागा आहे व मुलांच्या खेळाच्या जागा सोडून बाकी जागेंत वाग केली आहे. या हायस्कूलच्या कम्पाउंडाला लागूनच खालिकदिना सार्वजनिक वाचनालय व शहराचा सार्वजनिक मोठा हॉल आहे. ही इमारत व हा हॉल प्रेक्षणीय आहे. इमारतीसमोर टिळकांचा छोटासा संगमरवरी स्मारक पुतळा बसविला आहे. नंतर आम्ही बंदर-रस्त्याच्या जरा दक्षिण बाजूस असलेली इस्लामी मद्रेसाची ( हायस्कूल ) इमारत पाहिली. या संस्थेचें आवारही फारच विस्तीर्ण आहे. येथें चारशें मुलांचें वसतीगृह असून मोठी हायस्कूलची इमारत आहे. या हायस्कूलला दरसाल साठ हजार रुपये ग्रँट मिळते हें ऐकून आम्ही आश्चर्यचकित झालों. मुंबई इलाख्यांत इतकी मोठी ग्रँट कोणत्याच कॉलेजाला किंवा हायस्कूलला नसेल ! सिंधचे मुसलमान भाग्यवान खरे असें मला वाटलें. याप्रमाणें आम्ही दोन प्रहरपर्यंत दृश्यदर्शन केलें. सायंकाळीं माझे महाराष्ट्र-मित्र-मंडळाच्या जागेंत ' रावणाची लंका ' या विषयावर व्याख्यान झालें.


ता. २७ मे सन १९३५ सोमवार:—सकाळीं आम्ही सदर बाजारापर्यंत ट्रॅमनें गेलों व मग पायीं बंदररोड एक्स्टेन्शन म्हणून जो नवा रस्ता व नवी वस्ती झाली आहे ती पायींच पाहिली. या बाजूला गेल्या दोनचार वर्षांत बंगलेच बंगले बांधले गेले आहेत व जात आहेत असें आमच्या




चि. नं. १ ] कराची : खालिकदिना हॉल [ पान नं. १८



चि. नं. २ ] कराची : नवें म्युनिसिपल ऑफिस [ पान नं. १८



चि. नं. ३ ] कराची : लेडी लॉइड पियर क्लिफ्टन [ पान नं. १९



चि. नं. ४ ] कराची : फ्रियर हॉल [ पान नं. १९

दृष्टोत्पत्तीस आलें. नाना आकाराचे, नाना रंगाचे व कमीअधिक विस्ताराचे ते नवेच बंगले फार प्रेक्षणीय वाटले. त्यांतला एक बंगला आम्ही फार बारकाईने पाहिला. तो बंगला कराचीच्या इंजिनीयरिंग कॉलेजचे प्रिन्सिपॉल गोखले यांचा होय. हा बंगला दोन रस्त्यांच्या कोपऱ्याला असून बंदररोड एक्स्टेन्शनच्या अखेरला आहे. तसेंच तो उंचवठ्याच्या जागेवर आहे. यामुळे हा बंगला फार उठावांत दिसतो. प्रवेशद्वाराच्या कमानीवर द्राक्षाचा वेल चढविलेला आहे. बंगल्यासमोर छोटी पण फार सुबक रचनेची बाग आहे. बागेत छोटीशीच पुष्करणी असून त्यांत तांबडे मासे आहेत. पुष्करणीशेजारीं दगडी ओटा व बाक आहे. ही सुंदर जागा व पुष्करणी उन्हाळ्यांत सायंकाळीं वसण्यास केलेली आहे. मलेरियाचे डांस व त्यांचीं अंडीं खाणारे मासे असलेला एक हौदही नजीकच आहे. बंगल्यांत प्रवेश केल्याबरोबर डाव्या हातास बसावयाचें बाक आहे. पण त्याचे खालीं भुयार असून बाकाची फळी वर केली कीं जिऱ्याची वाट आहे असें कळून आम्हांला बंगल्याच्या रचनेचें मोठें नवल वाटलें. आंत खुला चौक असून त्याला हिरवट रंगाची गुळगुळीत विटांची फरशी केली आहे व खुल्या चौकाचे मध्यें कारंजें केले आहे. दुसरे मजल्यावर बैठकीच्या व निजावयाच्या खोल्या असून बंगल्यासमोरचा भाग उन्हाळ्यांत निजण्याकरितां मंडपासारखा बांधला आहे. या बंगल्यामध्ये राहाण्याच्या दृष्टीनें सुखसोयींकडे लक्ष पुरविलेले दिसले. बंगल्याची रचना व आंतील बारिकसारिक गोष्टी-सुद्धां लक्षपूर्वक व काळजीपूर्वक केलेल्या पाहून योजकस्तत्र दुर्लभः असे उद्गार माझ्या तोंडून सहज बाहेर पडले व या बंगल्याच्या रचनेचें व त्याच्या मालकाचें कौतुक करीत आम्हीं बंगल्याबाहेर पडलों.

या बंदर रोड एक्स्टेन्शनच्या शेवटच्या टोंकाला टेंकडीवजा जरा उंचवठ्याची जागा आहे. त्यावर पाण्याच्या सांठ्याचा हौद केलेला आहे व येथें सार्वजनिक बाग करण्याचा बेत आहे. सध्यां येथें औषधालाही



झाड नाही. पण बसण्याकरितां कांहीं बाकें ठेविलीं आहेत. येथून सर्व कराची शहर स्पष्टपणें दृष्टीस पडतें.

दोन प्रहरीं आम्ही कराची शहरांतील प्रेक्षणीय स्थळांचा मुकुटमणी कोठारी सहल-धक्का व लेडी लॉर्ड घाट-पहाण्यास गेलों. बोल्टन मार्केटपर्यंत ट्रॅमनें गेलों व तेथून बसनें धक्कापर्यंत गेलों. बसचें भाडें फक्त १ आणा पडतें; मार्केटपर्यंत ट्रॅमचा अर्धा आणा पडतो.

कराची शहराच्या आग्नेय ( दक्षिण-पूर्व ) टोंकाला क्लिफ्टन म्हणून लहानसें खेडें होतें. हें टेंकडीवजा उंचवठ्यावर वसलेलें आहे. आतां हा भाग मुंबईच्या मलबारहिलप्रमाणें किंवा कुलाब्याप्रमाणें श्रीमंत व युरोपियन वस्तीचा भाग झालेला आहे. शहर टाकल्यावर दक्षिणेस रेल्वेवरील फारच प्रशस्त व लांबच लांब तांबड्या दगडाचा सुंदर पूल लागतो व मग सपाटच्या सपाट खुली जागा लागते. तेथें नेहमीं सारखा वारा वहात असतो. यामुळें सहल करण्यास व हवा खाण्यास या रस्त्याची मोठी सोय झाली आहे. ठिकठिकाणीं बसण्यास व विश्रांति घेण्यास बाकें ठेवलेलीं आहेत. क्लिफ्टन गांव डाव्या बाजूस टाकून उंचवठ्याच्या माथ्यावर गेलें कीं प्रवाशी आश्चर्यानें तोंडांत बोटेंच घालतो. इतकें या जहांगिर कोठारी धक्काचें व लेडी लॉर्ड घाटाचें काम अप्रतिम आहे.

कोठारी धक्का हा सुमारे पांच सहाशें फूट लांबीचा, वीस पंचवीस फूट रुंदीच्या पांढऱ्या दगडी फरशीचा, तांबड्या लाल दगडी कठड्याचा सहल-धक्का आहे. त्याचे पूर्व टोंकास मोठी थोरली तांबड्या दगडाची सुंदर दुमजली इमारत आहे व तेथें उच्च दर्जाचें चहापानगृह आहे. या धक्काचे पश्चिम टोंकास एक वर्तुळाकार कमानाचा छोटासा घुमट बांधला आहे. धक्काचे मधोमध बसण्याकरितां व विश्रांतीकरितां चौकोनी चारी बाजूनीं दगडी खांबांनीं व कमानांनीं शोभायमान झालेला सपाट छपराचा मंडप बांधला आहे. येथूनच लेडी लॉर्ड घाटाच्या पायऱ्यास सुरवात होते. हा घाट बारा तेरा छोट्या

पायऱ्या व मग एक मोठी रुंदच रुंद पायरी असा उतरता बांधला असून दोन्ही बाजूंस सुंदर दगडी कठडा केला आहे. प्रत्येक रुंद पायरीवर बसण्यास बाकें ठेविलीं आहेत व कठडाचे मध्यें दगडी खांब केलेले असून त्यांवर विजेचे दिवे लावलेले आहेत. याप्रमाणें घाटाच्या पांच सहा मजग्या आहेत. ज्याप्रमाणें प्रारंभीं दगडी मंडप आहे, त्याप्रमाणें घाटाचे शेवटीं मोठा दगडी मंडप आहे. त्याच्या उजव्या हाताच्या भिंतीवर संगमरवरी शिला-लेख आहे. त्यांत कोठारी धक्क्याला व लेडी लॉर्ड घाटाला साडेतीन लाख रुपये खर्च आला असून हा सर्व खर्च दानशूर जहांगिर कोठारी-कराचीचे एक प्रख्यात व्यापारी-यांनीं लेडी लॉर्ड यांच्या स्फूर्तीनें बांधला आहे अशा अर्थाचा मजकूर आहे. या मंडपाच्या शेवटीं पांच सात पायऱ्यांचा जिना आहे. हा उतरून मनुष्य समुद्राच्या सपाट वाळवंटावरच येतो. येथून पूर्वेकडे हें वाळवंट सारखें पसरलेलें आहे. येथें मुंबईजवळच्या जुहू वाळवंटासारखा थेट देखावा दिसतो. समोर समुद्रांत मनोरा बेट, तेथलें दीपगृह. तेथल्या बराकी व इतर इमारती दृष्टीस पडतात. मनोरा बेटाच्या पुढच्या टोंकाला बांधलेली लाटमोडी भिंतही (breakwater) दिसते. येथें मऊ मऊ वाळवंटावर सहल करण्याची मोठी मौज वाटते. कराचीकरांचें दर शनवारीं--रविवारीं सहल करण्यास येण्याचें हें मोठें आवडतें ठिकाण बनलें आहे यांत शंका नाही. ज्याप्रमाणें म्हैसूरनजीक कृष्णसागर बंधान्याला लागून वृंदावन नांवाचा सुंदर बाग व सहलस्थान बनविण्यांत आलें आहे त्याप्रमाणें कराचीचें हें ठिकाण केलें आहे. मी हें ठिकाण प्रथम पाहिलें तेव्हां येथें बाग वगैरे कांहीं एक नव्हतें. फक्त टोंकडीच्या खालच्या गुहेसारख्या भागांत एक जुने महादेवाचें देवालय होतें. पण त्याची स्थिति फारशी प्रेक्षणीय नव्हती. पण या खेपेला पाहातां दोन्ही बाजूंस पुष्कळच सुधारणा झाली आहे असें दिसून आलें. आधीं महादेवाच्या देवळाला जाणाऱ्या पायऱ्यांवर सुंदर क्रमान व विजेचे दिवे लावलेले दिसले, तसेंच देवळाचें आवार फरसबंदी

व स्वच्छ ठेवण्यांत येऊन सर्वत्र विजेचे दिवे लावण्यांत आले आहेत. यामुळे हें देवळाचें ठिकाण हें एक सुंदर प्रेक्षणीय स्थान बनलें आहे. तसेंच पश्चिमेच्या खुल्या व उतरत्या जागेत बागवगीचा केला आहे. त्या बागीचाला रूपचंद्र विलाराम या ज्युडिशियल कमिश्नरच्या जागेपर्यंत वाढलेल्या सिंधी गृहस्थाचें नांव दिलें आहे. खरोखरीं या ठिकाणीं आलें व सभोंवारचा सर्व सुंदर देखावा पाहिला म्हणजे येथून हालूं नये असें वाटतें. हें ठिकाण निसर्गवकला यांच्या मनोहर मिलाफानें विलक्षण चित्ताकर्षक झालें आहे यांत शंका नाही. येथें सायंकाळचा सूर्यास्त व नंतर रात्रीच्या विजेच्या दिव्यांची रोषणाई हीं दोन्ही दृश्ये अत्यंत प्रेक्षणीय आहेत. म्हणून क्लिफ्टनला येऊन दीड दोन तास तरी तेथें घालविणें आवश्यक आहे. हल्लीं श्रीमंत लोकांनीं मोटारकारमध्ये रेडियो घेतल्यामुळे येथें आल्यावर सायंकाळचें रेडियो गाणेंही आम्हांस ऐकावयास सांपडलें. झालें. कोठारी धक्क्यावर याप्रमाणें दीड दोन तास मोठ्या मजेनें घालवून आम्ही प्रमुदित मनानें विन्हाडीं आलों.

ता. २८ मे सन १९३५ मंगळवार:—आज आम्ही कराचीच्या सिव्हिल लाईन्स नांवाच्या वस्तीचा भाग पाहिला. या भागांतले रस्ते प्रशस्त असून दोन्ही बाजूंस पायवाटा आहेत व मोठमोठे वृक्ष दोन्ही बाजूंस आहेत. बंगल्यासभोंवार मोठमोठ्या बागा व त्यांतही मोठमोठे वाढलेले वृक्ष एकंदरीत खूप आहेत. कराचीचा हा भाग त्यांतल्या त्यांत जुना असून फार सुबक रचनेचा आहे असें वाटल्यावांचून रहात नाहीं. एका प्रशस्त रस्त्याच्या टोंकाशीं एदलजी नसरवानजी नांवाच्या दानशूर पारशी नागरिकाचा नवाच संगमरवरी पुतळा बसविला आहे. त्यामुळे या सरळ, स्वच्छ, सपाट रस्त्याला मोठी शोभा आली आहे. याच भागांत कराचीचा प्रख्यात फ्रिअर हॉल व वाचनालय आहे. ही इमारत दुमजली दगडी असून तिची बांधणी नवलाची आहे. तिला दोन टोंकांना अगदीं निमुळते झालेले लोखंडी मनोरे आहेत. एकावर वाऱ्याची दिशा दाखविणारा कोंबडा बसविला आहे. या इमारतीसभोंवार बंगलो-



रच्या लालबागेप्रमाणें बनविलेली बाग आहे व त्यांतील झाडांना व कुंपणाच्या वेलींना नाना आकार दिले आहेत. बागेंत एका बाजूस व्हिक्टोरिया राणीचा तर दुसऱ्या बाजूस सातव्या एडवर्ड बादशहांचा असे संगमरवरी पुतळे संगमरवरी चबुतऱ्यावर बसविलेले आहेत. ही बाग कराची शहराचा एक सुबक अलंकार आहे यांत शंका नाही.

दोन प्रहरीं आम्ही लॉरेन्सरस्त्याच्या ट्रॅमने गांधीबागेला गेलों व ती पाहिली. ही कराचीतील फारच विस्तीर्ण बाग आहे. येथें द्राक्षांचा मोठा मळा असून त्याचें म्युनिसिपालिटीला दरसाल सहा हजार रुपयांचें उत्पन्न येतें. बागेमध्ये मोठमोठे वृक्ष आहेत. लहानसा तलाव व एक कालवाही आहे. बागेंत फिरण्याकरितां सुंदर पायवाटा ठेविल्या आहेत. बागेंत नाना जातीचे पशूपक्षी ठेविले आहेत. सारांश, ही बाग मुंबईच्या राणीच्या बागेप्रमाणें बनविलेली आहे. मात्र ही बाग राणीच्या बागेपेक्षां विस्तारानें पुष्कळ मोठी आहे व येथें पदार्थसंग्रहालय नाही. पण तें बर्नस नांवाच्या शहरानजीकच्या बागेंत आहे. ही बाग पाहून झाल्यावर आम्ही सिंसिनेट्स टाऊन नांवाचा शहराचा भाग पाहून सदर बाजारावरून बिन्हाडीं परत आलों.

ता. २९ मे सन १९३५ बुधवार:-आज सकाळीं आम्ही लायरी नदीचा प्रवाह बदलून तयार केलेल्या नव्या वस्तीच्या भागांत फिरावयास गेलों. या भागांत गरीब लोकांची वस्ती आहे. आम्ही दूर नेलेल्या नदीच्या पात्रापर्यंत गेलों. नदीकांठीं एक मारुतीचें देऊळ आहे व नजीकच कोल्हापूरचे चिमासाहेब यांची छोटीशी छत्री व सभोवार बाग आहे. या ठिकाणाच्या दुरुस्तीस कोल्हापूरदरवारकडून ५०० रुपये दरसाल मिळतात असें कळलें. हा सर्व भाग नवा नवा दिसतो. अजून रस्ते व्हावयाचे आहेत. शहराच्या इतर भागांच्या मानानें हा भाग तितका नयनमनोहर वाटला नाही.





दोन प्रहरीं आम्ही बाजारांत जाऊन देशीं नेण्याकरितां रंगीत चादरी, अश्रे व सुकीं फळें विकत घेतलीं व नंतर ब्राह्मणसभेच्या पान-सुपारीस गेलों.


ता. ३० मेसन १९३५ गुरुवार:-आज सकाळीं आम्ही स्पेशल मोटारकार करून कराचीपासून दहा मैलांवर असलेलें मंगापीर नांवाचें ठिकाण पहाण्यास गेलों. कराचीच्या पश्चिमेस जी खिरथर डोंगराची रांग आहे त्या रांगेमध्ये हें ठिकाण आहे. शहरांतून बाहेर पडलें म्हणजे पांच सहा मैल सपाट पण खडकाळ व नापीक भूमिभाग लागतो व मग खिरथर डोंगराची रांग सुरू होते. त्या रांगेच्या बाजूनें जरासें उंचवट्याच्या भूमिभागांत आल्यावर मंगापीर हें ठिकाण येतें. हा भूमिभाग बराच उंच-सखल व खडकाळ असल्यामुळे महाराष्ट्रांतील माझ्यासारख्या प्रवाशाला हा भाग चिरपरिचित मित्राप्रमाणें वाटला. या भागांत पुष्कळच थडगीं आहेत. मंगापीर हें एका मुसलमान साधूचें थडगेंच आहे. तें टेंकडी-सारख्या एका खडकावर बांधलेलें आहे. त्याला खडकांत खोदलेल्या दहा वीस दगडी पायऱ्या आहेत. सर्व ठिकाणाला मुसलमानी पद्धतीप्रमाणें पांढराशुभ्र रंग दिलेला आहे. येथून सभोंवारचा खडकाळ व टेंकड्यांनीं व्याप्त असा भाग दृग्गोचर होतो. येथून बलुचिस्थानची हद्द लागते. या पिराच्या खडकानजीक ऊन पाण्याचे झरे व त्याकरितां बांधलेलें टाकें आहे. येथें आसपास धर्मशाळा पुष्कळ आहेत. एका छोट्याशा तळ्यामध्ये मगरीच मगरी आहेत ! मंगापीर हें पिराचें नांव या मगरीवरून पडलें आहे असें कळलें.

शहरापेक्षां निराळ्या प्रकारच्या भूमिभागांतील हें ठिकाण पाहून येण्यास दोन अडीच तास लागतात. पण कराचीच्या आसपासचें हें प्रेक्षणीय स्थळ आहे व तें पाहिल्यानें मनाला आनंद व करमणूक होते असा माझा अनुभव आहे.


दोन प्रहरा आम्ही केमारी बंदरास ट्रॅमनें आलों व मग होडी करून मनोरा बेटावर गेलों. येथें पोर्टट्रस्टच्या नोकरांची थोडीशी वस्ती आहे.



चि. नं. ५ ] कराची : मनोरा दीपगृह [ पान नं. २४



चि. नं. ६ ] मंगापीर [ पान नं. २४



चि. नं. ७ ] द्विगरोड : आकाशयानाचा मनोरा [पान नं. २५

तसेंच येथे युरोपियन शिपायांची एक तुकडी असल्यामुळे त्यांच्या-  
करितां उत्तम बांधणीच्या दुमजली बराकी व एक छोटेसें प्रार्थना मंदिर  
बांधलेले पाहिले. हा सर्व भाग वालुकामय असून आजूबाजूस गोटेच  
गोटे आहेत. यामुळे रस्त्याच्या बाजूस गोट्यांची रांगच रांग लावलेली  
दिसली.

मनोरा बेटाच्या साधारण मध्यावरच्या उंचवट्याच्या भागांत दीप-  
गृहाचा मनोरा आहे. या मनोऱ्यावर जाण्यास परवानगी लागते. या  
खेपेस आम्हांला परवानगी काढतां आली नाही. पण मी प्रथम कराची  
पाहिली त्यावेळीं परवानगी काढून मी दीपगृहाच्या मनोऱ्यावर गेलों  
होतां. हा मनोरा दीडशें फूट उंच आहे व येथली टेंकडी समुद्रसपाटी-  
पासून १०० फूट उंच आहे. येथल्या दिव्याच्या कांचा विलक्षण मोठ्या  
आहेत; दिव्याची रचना अगदीं अर्वाचीन शास्त्रीय पद्धतीवर केलेली  
आहे. दीपगृहाच्या या फिरत्या दिव्याची प्रकाशशक्ति ११ लाख मेण-  
वत्यांची आहे असें कळून मला आश्चर्य वाटले. या दीपगृहाचे पलीकडे  
मनोरा बेटाचे टेंकडीवजा रुंदट टोंक येते. मी कराची पहिल्यांदा  
पाहिली त्यावेळीं आम्ही या टोंकाला प्रदक्षिणा घालून लाटमोड्या  
भिंतीवर आलों होतो. या टेंकडीच्या निमुळत्या पाऊलवाटेनें  
जातांना फार भीति वाटली होती. एकीकडे पर्वतप्राय प्रचंड  
लाटा थाडथाड आवाज करून टेंकडीवर आपटत होत्या व लाटांचे  
तुषार माझ्या अंगावर येत होते. जर का पाऊलवाटेत पाय घसरला तर  
एका क्षणांत “समुद्रास्तृप्यंतु” व्हावयाची पाळी यायची अशी पदो-  
पदीं भीति वाटत होती. लाटमोड्या भिंतीशीं तर लाटा थयमान करीत  
होत्या. या लाटमोड्या भिंतीवरून पडून मार्गे दोन चार माणसांना  
जलसमाधी मिळाल्याच्या हृदयद्रावक हकीकतीची मला आठवण  
झाली व आमची भीति द्विगुणित झाली. पण हल्लीं ती टेंकडी-  
सभोंवारची पाऊलवाट पडल्यामुळे आतां लाटमोड्या भिंतीचे पलीकडे  
जाण्याची बंदी करण्यांत आली आहे. म्हणून या खेपेस आम्ही



लाटमोड्या भिंतीच्या सुरवातीपर्यंत गेलों. तेथें खडकामध्यें लाटमोड्या भिंतीच्या बांधकामाबद्दल शिलालेख खोदलेला आहे. कराचीचें मनोरा बेट हें मोठें आश्चर्यकारक पण चित्ताकर्षक ठिकाण आहे, व कराची शहराचा तो एक अपूर्व अलंकार आहे यांत शंका नाही. सायंकाळ झाल्यावर आम्ही प्रमुदित मनानें होडोंतून परत बंदरावर आलों व मग ट्रॅमनें बिऱ्हाडीं आलों.

ता. ३१ मे सन १९३५ शुक्रवारः—आज सकाळीं आम्ही पायीं फिरत आमचें दृश्यदर्शन केलें. प्रथम आम्ही आरसीनल मैदानाचे मधोमध बांधलेली नवीच न्यायकचेरी पाहिली. ही नवी तांबड्या दगडाची इमारत खुल्या मैदानामुळें फारच उठावांत दिसते. मुंबईच्या हायकोर्टाच्या इमारतीपेक्षा ही इमारत जास्त भव्य व प्रशस्त दिसते. तिच्या प्रवेशद्वाराला एल्फिन्स्टन हायस्कूलच्या इमारतीप्रमाणें मोठमोठ्या दगडी पायऱ्यांचा प्रशस्त जिना आहे. त्या तांबड्या लाल पायऱ्या, त्यांचे बाजूचा तो लालभडक कठडा व समोरचा तो लोखंडी दारवाजा हा देखावा विलक्षण चित्ताकर्षक आहे. एकंदर इमारतीचा फारच अनुकूल परिणाम मनावर होतो यांत शंका नाही. नंतर आम्ही कराचीचें आर्ट्स कॉलेज व एंजिनियरिंग कॉलेज पाहिलें. हीं कॉलेजें एकाच आवारांत शेजारीं शेजारींच आहेत. आर्ट्स कॉलेजची ती पिवळसर भव्य रंगाची माठीव दगडाची घुमटानें शोभायमान झालेली सुंदर इमारत कोठें ! तर एंजिनियरिंग कॉलेजची खडबडी व रबल बांधणीची साधी इमारत कोठें ! या इमारती पाहून वरील प्रकारची विरोधात्मक भावना मनांत येत. एंजिनियरिंग कॉलेज बांधतांना उपयुक्तता व काटकसर या दोन गोष्टींकडे जास्त लक्ष देण्यांत आलें होतें तर आर्ट्स कॉलेज बांधतांना भव्यता व चिरस्थायीपणा या गोष्टींकडे लक्ष दिलें गेलें होतें असें दिसलें. इमारत साधी व साधारण पण कॉलेजांत दिलें जाणारें शिक्षण संपूर्ण व सर्वांगीण घडवून आणण्याचें श्रेय एंजिनियरिंग कॉलेजच्या महाराष्ट्रीय प्रिन्सिपॉल गोख-

ल्यांना आहे हें पाहून माझ्या मनाला एकप्रकारचा अभिमान वाटला. आर्ट्स-कॉलेज-वसतीगृहाच्या इमारतीही मोठ्या प्रशस्त व भव्य आहेत. दोन प्रहरीं आम्ही मोटारवसनें बारातेरा मैलांवर असलेले मलिर गांव पहाण्यास गेलो. बसला माणशीं फक्त तीन आणे पडतात. हें गांव मलिर नदीच्या कांठीं आहे. नदीमध्ये पाण्याचा थेंवही नव्हता; मात्र केशरी रंगी सुंदर वाळू सर्व पात्रभर पसरलेली होती. नदीचें पात्र पुष्कळ रुंद पण अत्यंत उथळं आहे. या नदींत विहिरी खणून त्यांतून पंप करून कराची शहराला पाणीपुरवठा करण्यांत आला आहे. या नदीला वर दिसणारें पाणी नाही खरें तरी पण येथें जमिनीच्या खालीं विपूल पाणी आहे. यामुळें या गांवांत जिकडे तिकडे बागाच बागा झाल्या आहेत. आम्ही एका मोठ्या बागेत विहीर पाहिली. तिला चार इंची पंप लावलेला होता व त्यांतून पाटामध्ये धोधो पाणी पडत होतें. कितीही वेळ पंप चालविला तरी विहिरींतिल पाणी कमी होत नाही, इतका मोठा झरा विहिरीला आहे असें पाहून आम्हांला आश्चर्य वाटलें. या बागेत आम्ही पुष्कळ वेळ हिंडलो. येथें नाना जातीचीं फळझाडे लावलेलीं दिसलीं. मलीर हें गांव कराचीचें नजीकचें शीतलनिवासस्थान झालें आहे. यामुळें येथें कितीतरी बंगले व धर्मशाळा बांधण्यांत आल्या आहेत व मध्यम वर्गातील लोक उन्हाळ्यामध्ये या ठिकाणीं राहण्यास येतात असें कळलें.

मलीर गांवाचे अलीकडे द्रुग म्हणून खेडे लागतें. तेंच कराचीचें हवाई बंदर ( air port ) होय. येथें हल्लीं केवढी तरी मोठी वस्ती वाढली आहे. येथें विमानें उतरण्याकरितां प्रचंड खुले मैदान आहे, जागा कळण्याकरितां उंच लोखंडी मनोरा आहे, विमान ठेवण्याकरितां प्रचंड विमानगृह बांधण्यांत आलें आहे. मलिरला जातां येतां हा सर्व देखावा अनायासें पहाण्यास मिळतो. मलीरपर्यंत सर्व रस्ता डामरी केला असल्यामुळें धुरळा मुळींच उडत नाही व मलीरचें दृश्यदर्शन मोठ्या मौजेचें वाटतें. या दृश्यदर्शनास तीन चार तास लागतात.

झालें. आमचा कराचीचा मुकाम आजरोजीं मेअखेर सरला व त्याबरोबर आमचें कराचीचें दृश्यदर्शनही संपलें. आज सायंकाळीं केव्हाच्या भयंकर धरणीकंपाची व त्या धरणीकंपामध्ये पन्नास हजार माणसांची आहुती पडल्याची भयंकर बातमी आम्हांला कळली. आम्ही केव्हास सहा दिवसांपूर्वीच जाऊन आलों होतो. तेव्हां तेथें अधिक न राहिल्यामुळे आम्ही जिवानिशीं परत आलों असा समाधानाचा विचार मनांत आला. पण आपले हजारों देशबांधव मृत्युमुखी पडले या दुःखद विचारांत आम्ही कराची शहर सोडलें.

१ जन १९३५ रोजीं कराचीहून निघून आम्ही स्वदेशीं व स्वगृहीं परत येऊन एक आठवडा झाला नाही तोंच केव्हा शहराच्याप्रमाणें आमच्या घरावर आकाशाची भयंकर कुऱ्हाड कोसळली. ती म्हणजे माझ्या बंधूंच्या एकुलत्या एक मुलाचा आकस्मिक मृत्यु ही होय ! दुःखदुःखानुबंधी या म्हणीप्रमाणें माझ्या बंधूंचा एक जांवईही वारला. या कौटुंबिक दुर्दैवानें माझें वाङ्मयकाम दिरंगाईवर पडलें. पण वाईटांतून चांगलें निष्पन्न होतें या न्यायानें सन १९३५ च्या नाताळांत माझ्या बंधूंच्या समागमें मला सिंधप्रांत पाहण्याची पुन्हां एकदां संधि आली.

या खेपेस आम्ही कराचीस दीड दिवसच होतो व अमेरिकन प्रवासी-पद्धतीप्रमाणें आम्ही मोटारीनें कराचीतील पूर्वीच वर्णन केलेल्या प्रेक्षणीय स्थळांचें पुनर्दर्शन घेतलें. तेव्हां त्या वर्णनाची पुनरावृत्ति न करतां मी कराचीची थोडीशी मोजमापी माहिती देऊन हें कराची-पुराण संपवितों.

कराचीची सध्यांची लोकसंख्या २६३५६२ आहे हें मागें सांगितलेंच आहे. सिंधप्रांतांत जरी मुसलमान वस्ती हिंदूंच्यापेक्षां पुष्कळ पटीनें अधिक आहे तरी कराचीच्या वस्तीची एक विलक्षण गोष्ट म्हणजे शीख व हिंदू एकत्र धरले असतां हिंदू-मुसलमानांची संख्या बरोबर निम्मेनिम



होते. हिंदू वस्ती १२२८४९ भरते तर मुसलमानांची संख्या १२२८४७ भरते.

कराची बंदराचा आयात निर्गत व्यापार सन १८४३ सालीं अवघा ११ लाख रुपयांचा होता तोच सन १९३० मध्ये ५७ कोटी रुपयांचा झाला ! सन १८६० मध्ये कराची बंदरांत गलबतें व आगबोटी मिळून ७५ हजार टनांचीं जलयानें आलीं, तर सन १९३३ मध्ये २२ लाख टनांचीं गलबतें व आगबोटी मिळून एकंदर जलयानें आलीं. सन १८६० मध्ये मुंबई विश्वविद्यालयाच्या मॅट्रिक परीक्षेस कराचीहून तीन विद्यार्थी बसले होते तर सन १९३५ च्या मॅट्रिक परीक्षेस कराची-केन्द्राला १९२७ विद्यार्थी मॅट्रिकला बसले. येवढी मोजमापी माहिती पुरे झाली. यावरून कराची शहराची व बंदराची गेल्या सुमारे ७५ वर्षांत कल्पनातीत वाढ झाली आहे ही निःसंशय गोष्ट आहे.



## प्रकरण ४ थें.

जुनीं तीन प्रख्यात शहरें,



**सिंधु** प्रांतांत वहातुकीचे बांधलेले रस्ते कमी आहेत. पूर्वकाळीं पुष्कळसा प्रवास उंटावरून करावा लागे असें सांगतात. पण हल्लीं रेल्वेरस्त्यांचें जाळें प्रांतभर पसरलें आहे. आधीं सिंधु नदी प्रांतांच्या मधोमध वहात गेली असल्यामुळें त्या नदीच्या पश्चिम व पूर्व वाजूंना रेल्वेरस्ते केलेले आहेत व ते नदीच्या दोन्ही किनाऱ्यांना समांतर जाणारे रेल्वे रस्ते, कोट्टी व हैद्राबाद यांच दरम्यान एक मोठा सिंधूवरील पूल करून आणि सक्कर व रोहरी यांचे दरम्यान तसाच प्रचंड पूल करून, जोडलेले आहेत. कराचीपासून कोट्टीपर्यंत एकच रस्ता आहे. कोट्टी-हैद्राबाद-रोहरी हा रेल्वेरस्ता मुख्य समजतात व तो दुहेरी रेल्वेरस्ता आहे. हा रेल्वेरस्ता दिल्ली-आग्रा व लाहोर-पेशावरकडे जातो. दुसरा फाटा रोहरीपासून केव्हाचमनकडे जातो. कोट्टीते रुक हा रेल्वेरस्ता मुख्य रस्त्यांना जोडणारा रस्ता समजला जातो. केव्हाचमन व दिल्ली-लाहोरकडे जाणारे रेल्वे रस्ते ब्रॉडगेजचे आहेत; बाकी बरेच रेल्वेरस्ते केलेले आहेत; पण ते मीटर-गेजचे रस्ते आहेत. हैद्राबादपासून मारवाड अमदाबादपर्यंतचा रस्ताही मीटरगेजचा आहे. मुंबईहून कराचीस रेल्वेरस्त्यांनै जातांना या भिन्न गेजच्या रेल्वेरस्त्यांची थोडीशी अडचण व त्रास भासतो. म्हणून विरमगांवाहून बाडिन-हैद्राबादच्या दक्षिणेस असलेल्या शहरापर्यंतचा ब्रॉडगेज फाट्या-पर्यंत ब्रॉडगेज रेल्वे करून मुंबई ते कराची असा एकसंधि थेट ब्रॉडगेज रेल्वेरस्ता करण्याची योजना वारंवार पुढें येते. पण फाजील खर्चाच्या दृष्टीने ती अंमलांत येत नाही. या प्रांतांत कालव्यांच्या पाण्यावर जसजशी जमिनीची लागवड वाढत जाईल तसतशी दळणवळणसाधनांची व विशेषतः बांध-

लेल्या रस्त्यांची जरूरी जास्त जास्त भासत जाईल. हल्लीं सुद्धां नवे रस्ते करण्याचें व जुने रस्ते सुधारण्याचें काम जारीनें चालू आहे. म्हणून रेल्वे नसलेल्या ठिकाणीं हल्लीं मोटारबसेस व लॉरजि यांची रहदारी चालू झाली आहे. यामुळें जरी सिंधप्रांत बराच लांबसुंद आहे तरीपण प्रांतांतील कानाकोपऱ्याला जाण्यास जलदप्रवाससाधनें उपलब्ध झालीं आहेत. म्हणून सिंधप्रांत आठ दहा दिवसांत पाहून होणें शक्य झालें आहे. पूर्वकाळचा उंटावरचा किंवा सिंधु नदीमधून गलबतांवरील पुष्कळ वेळांचा व पुष्कळ त्रासाचा प्रवास करण्याचें कारण राहिलें नाहीं. हीं नवीं जलदप्रवासाचीं साधनें उपलब्ध झालेल्या दिवसांत मी प्रवास करीत असतां मला पूर्वकाळच्या या प्रांतांतील आमच्या महाराष्ट्रीय अंमलदारांच्या कटकपणाची व धाडसाची आठवण झाली व त्या लोकांचें मी मनांतल्या मनांत कौतुक केलें. असो.

या छोट्या प्रकरणांत मी सिंधु नदीच्या पश्चिम बाजूकडील मुसलमानी अंमलापासून प्रख्यात असलेल्या तीन शहरांचीं वर्णनें देण्याचा बेत केला आहे. त्यांपैकीं एकच शहर रेल्वेपासून किंचित् दूर आहे. पण तेथें हल्लीं मोटारबससर्विहस चालू असल्यामुळें व आगगाड्या सोयीच्या असल्यामुळें दोन चार तासांत तें शहर आम्हांला पहातां आलें. तें शहर म्हणजे ठठ्ठा शहर होय. कित्येक शतकेपर्यंत हें शहर सिंधप्रांताची राजधानी व सिंधप्रांताचें मुख्य बंदर होतें. आम्ही कराचीहून दोन-प्रहरच्या सव्वाबारा वाजतांच्या क्रेडामेलगाडीनें निघालों ते जंगशाही स्टेशनला दोन वाजतां उतरलों. कराचीपासून जंगशाही चौपन मैल आहे. कराची शहर व कॅटोनमॅट स्टेशन टाकलें कीं सिंधप्रांताचा सपाट, खडकाळ व भुरग्या रानानें व्याप्त असा भूमिभाग लागतो. नऊ मैलांवर असलेलें ड्रुग स्टेशन हें हल्लीं विमानबंदर झाल्यामुळें तेथें वस्ती वाढत आहे. जिकडे तिकडे सुंदर रस्ते व नवे नवे बंगले व इमारती दृष्टीस पडतात व विमानें उतरण्याच्या त्या राक्षसी

इमारती व मनोरे पाहून मन आश्चर्यानिं थक्क होतें. यापुढचें स्टेशन मलिर चारच मैल आहे. पण विपूल पाण्यामुळें हा भाग शेती व बागायती यांनीं हिरवा हिरवागार दिसतो व म्हणून मोठा नयनमनो-हर वाटतो. हें स्टेशन टाकलें कीं, रुक्ष, खडकाळ, भुरट्या रानानें व निवडुंगानें व्याप्त असा दुर्दर्शन भूमिभाग एकसारखा लागत राहतो. आम्ही वर म्हटल्याप्रमाणें जंगशाहा स्टेशनला दोन वाजतां उतरलों. तेथून ठठा शहर तेरा मैल आहे. मोटारटॅक्सी तयार होती. मोटारचें भाडें माणशीं बारा आणे पडलें. मोटारटॅक्सी लागलीच निघाली. हा भाग अगदीं नापीक व रुक्ष वाटला. टॅक्सीमध्ये एक मुसलमान जमीनदार भेटले. ते म्हणाले, पूर्वी या भागाला नदीच्या पुराच्या कालव्याचें पाणी मिळत असे. पण सक्करबॅरेजचे नवे व बारमाही कालवे झाल्यापासून पुराचे जुने कालवे बंद झाले. म्हणून या भागांतील पूर्वीची भातशेती पार बुडाली व आम्हां जमीनदारांचें अतोनात नुकसान झालें. हें ऐकून मला वाटलें कोणतीच नवी सुधारणा ही सर्वस्वी कल्याणकारक नसते. सक्कर-बॅरेजच्या कायमच्या व बार-माही कालव्यानें लाखों एकर नवी जमीन लागवडीस आली असेल व कालेंकरून येणार असेल; पण त्यानें कांहीं जुना भाग नापीक झाला यांत शंका नाही. ज्याप्रमाणें मोटारींची वहातूक वाढल्यामुळें बैलगाडीचा धंदा करणाऱ्यांचा धंदा बुडाला त्याप्रमाणें नव्या कालव्यांनीं जुन्या शेतजमिनी ओसाड पडल्या असें त्या मुसलमान जमीनदाराच्या बोलण्यावरून कळून आलें. उद्यां ठठ्यास ईदची जगांत पहावयास न साप-टणारी अशी मोठी मिरवणूक निघावयाची आहे, तरी तुम्ही उद्यां ठठ्यास अवश्य रहा असा त्यानें आम्हांला आग्रह केला. थोड्या वेळानें जरा उंचवठ्याचा टेंकडीसारखा भाग आला व त्यावर जिकडे तिकडे मोडक्यातोडक्या इमारती व विशेषतः थडग्यांचे घुमट दिसूं लागले. ही मकली टेंकडी होय व पूर्वीचें ठठा शहर या टेंकडीपर्यंत पसरलेलें होतें असें त्या गृहस्थानें सांगितलें. अथणी-



कडून मोटारीनें विजापूर शहराकडे जाऊं लागलें म्हणजे ज्याप्रमाणें मोडक्या तोडक्या इमारती व थडगीं जागोजाग दिसतात तसाच या ठाा शहराच्या मकली टेंकडीचा देखावा दिसतो. मकली टेंकडी ही टेंकडी कसची! पण म्हणतात ना निरस्तपादपे देशे एरंडोपिट्टुमायते त्याप्रमाणें निरस्त पर्वते देशे शिल्लोचयो पर्वतायते असें नवें सुभाषित माझ्या तोंडून सहज बाहेर पडलें! ही क्षुद्र टेंकडी—नव्हे टेंकडीवजा उंचवठा-टाकल्यावर डाव्या हातास एक उथळ व गवताळ पाण्याचा तलाव लागला. आणखी एक भैलभर आमची मोटरटॅक्सी पुढें गेली तरी शहराचा मागमूस लागेना. मात्र हा भाग सखल व थोडाफार हिरवागार दिसला. तेव्हां पूर्वी या भागाला नदीच्या पुराचें पाणी मिळत असावें असें वाटलें. शेवटीं एकदां गांव लागलें व आम्ही मोटारगाडीच्या अड्ड्याशीं येऊन पोहोंचलों.

ठठा हें एका काळीं राजधानीचें शहर व महत्त्वाचें बंदर म्हणून आम्ही मोठ्या उत्सुकतेनें पहाण्यास आलों. पण प्रत्यक्ष पाहतां तें एक खेडेगांववजा गांव दिसलें व आमची मोठी निराशा झाली. उगाच या गांवीं येण्याच्या भरीस पडलों असें मला वाटलें. त्यांतल्या त्यांत गांव पहाण्याकरितां केलेल्या तजवीजी फुकट गेल्या. आम्ही ठठाच्या दोन लोकांना दोन पत्रें आणलीं होतीं. एक तेथल्या पब्लिकवर्क्सच्या सुपर-वायझरला व दुसरें मराठी भाषा जाणणाऱ्या एका दुकानदाराला. आम्ही जंगशाही स्टेशनवर आमचें सामान ठेवण्याची तजवीज केली होती म्हणून बरें झालें. तेव्हां मोटारस्टँडवर आल्यावर आम्ही लागलीच ओव्हरसीयरच्या घराची चवकशी केली. दोनचार ठिकाणीं विचारल्यावर त्यांच्या घराचा पत्ता लागला. पण घराला कुलूप असल्यामुळें ते बाहेर गेले असावे असें समजून आम्ही दुकानदाराची चौकशी करीत गांव बरेंच हिंडलों. या गांवांतील बहुतेक घरे पांढऱ्या मातीचीं व कच्च्या विटांचीं दिसलीं व जरा बऱ्यापैकीं घरे तांबड्या भाजलेल्या विटांचीं

दिसलीं. पण एकही घर किंवा इमारत दगडी बांधणीची दिसली नाही. गांवांतील रस्ते बोळवजा असून निवळ धुळीचे व वाळूचे दिसले. बाजारपेठ बरीच लांबवर पसरलेली दिसली. पण त्या पेठेचा रस्ता अरुंद बोळवजाच होता. पूर्वकाळच्या राजधानीचें चिन्ह किंवा स्मारक कोठेही दृष्टीस पडलें नाही. शेवटीं एकदां त्या दुकानदाराचें दुकान सांपडलें. त्यांना मराठी येत होतें. कारण ते मुंबईकडे आठ दहा वर्षे राहिलेले होत. दोघे भाऊ व एक नोकर असे तीन इसम तीन समोरासमोरच्या दुकानांवर विक्रीस बसले होते. तो मुसलमानांच्या बकरईदच्या आदला दिवस होता. यामुळें दुकानदारबंधु विक्रीच्या कामांत फार गुंतलेले दिसले. तेव्हां त्यांनीं आम्हांला एक पोऱ्या दिला व मग गांवांतील प्रेक्षणीय स्थळ, जुम्मामशीद पाहण्यास आम्ही गेलों. मशीद विटांची बांधलेली असून तिच्या सभोवतीं तटवजा भिंत होती व आंत खूप मोठा खुला चौक होता. विटांच्या भिंतीला चुन्याचा गिलावा केलेला असून त्यावर रंगाचें नक्षीकाम केलेलें होतें. हें काम श्रीरंगपट्टणामधील टिपूच्या दर्या-दौलतीच्या धर्तीचें आहे असें वाटलें. पण एकंदर मशीदीची बांधणी मनावर परिणाम करणारी वाटली नाही. दोन चार शतकें राजधानी असलेल्या शहरांतील प्रेक्षणीय स्थळांची व एकंदर गांवाची दुरदर्शा पाहून मला काळाचा महिमा दर्शविणाऱ्या खालील सुभाषिताची आठवण झाली.

“ भ्रातः कष्ट महो महान्क्षत्रपतिः सामन्तचक्रं व । तत् ।

पार्श्वेसाच विदग्ध राजपरिषत्ताश्चन्द विज्ञाननाः ॥

उद्रवृत्तः सच राजपुत्र निवहस्ते वन्दिनस्ताः कथाः ।

सर्वे यस्य वशाद्गतास्मृतिपथं कालाय तस्मै नमः ॥

खरोखरीं ज्या शहरीं पूर्वीं दीड लाखाची वस्ती होती, जें शहर प्रांताचें मुख्य व्यापाराचें ठिकाण व बंदर होतें, जेथें प्रांताचे नबाब रहात असत त्या शहराची हीनर्दीन दशा पाहून कालायतस्मै नमः असे

उद्गार प्रत्येक प्रवाशाच्या तोंडून निघल्याबद्दल राहणार नाहीत असें मला वाटलें. झालें. आमचें ठाचें दृश्यदर्शन संपलें म्हणोना. आमची मोटार स्टेशनवर परत जाण्यास दोन अडीच तास अंकाश होता तितका वेळ आम्ही दुकानदाराचे दुकानांत बसून काढला. पण आमचा वेळ कंटाळवाणा झाला नाही. दुकानामध्यें मुसलमान गिऱ्हाइकांची सारखी जा-ये चालू होती. गांवांत दहा हजारांची वस्ती असून त्यांपैकीं सुमारें सात हजार लोक मुसलमान जातीचे आहेत असें कळलें. शिवाय ता मुसलमानी मोठ्या सणाचा आदला दिवस; तेव्हां मुसलमान गिऱ्हाइकांचीच गर्दी दुकानांत दिसावी हें स्वाभाविक होतें. बहुतेक मुसलमान गिऱ्हाइक गरीब व मध्यम स्थितीतील दिसलें. ते लोक मुलांकरितां पाय-मोजे व त्यांचे बंद, मुलांचे गंजीफ्रॉक, मुलांच्या पाटलोणीचे ब्रेसस, शर्टचीं बटनें, नानारंगी हातरुमाल, मोंगली गोंड्याची टोपी, पायांतले बूट व शू, मोठ्या माणसांचे गंजीफ्रॉक व बूट, लहान मुलांचीं खेळणीं इत्यादि वस्तू विकत घेत होते. ज्याप्रमाणें हिंदू लोकांमध्ये दिवाळीच्या सणाचे सुमारास मुलांना व मोठ्या माणसांना सुद्धां नवा कपडालत्ता विकत घेण्याची रीत आहे किंवा खिश्न लोकांमध्ये नाताळच्या सणाच्या सुमारास ज्याप्रमाणें मुलांना बक्षीस देण्याकरितां नाना खेळणीं व वस्तू विकत घेण्याची पद्धत आहे तशा प्रकारची बकरईदच्या सुमारास नव्या वस्तू मुलामाणसांकरितां विकत घेण्याची रीत दिसली. मोंटारटॅक्सीमध्ये भेटलेल्या मुसलमान गृहस्थानें सांगितलेल्या मोठ्या मिरवणुकीची रंगीत तालीम आम्हांला दुकानांत बसलों असतांना सहज पहाण्यास मिळाली. मुसलमानी पंजे व हिरवीं अर्धचंद्रांकित निशाणें घेऊन खूपसे लोक बाजारपेठेंतून वाजतगाजत जात होते, त्यामुळें तो र्भव बोळ माणसांनीं फुलून गेला होता. दुसऱ्या दिवसाची-खास बकरईदच्या दिवसाची-मिरवणूक यापेक्षां पुष्कळ मोठी असली पाहिजे असें आम्हांला वाटलें. पण अशा मिरवणुकीला जगांतील मिरवणुकीची उपमा देणाऱ्या मुसलमान गृहस्थांचें कूपमंडूकत्व पाहून



त्याची आम्हांला कांय आली. कारण आम्ही पाहिलेली मिरवणूक तालुका शहरांतील हजार पांचशें लोकांच्या मिरवणुकीपेक्षां मोठी नव्हती ! दुकानांत दोन तासांत खपलेल्या शेकडों वस्तूंपैकीं एकही वस्तु देशी दिसली नाही. जपानी व जर्मन अशा स्वस्त मालानें दुकान भरलेलें होतें. गिन्हाइकांनाही मिळेल तितका स्वस्त मालच पाहिजे होता. सणानिमित्त मुलाभाणसांकरितां कांहींतरी नव्या वस्तू घ्यावयास पाहिजेत म्हणूनच लोक खरेदी करीत होते. दुकानीं आलेले गिन्हाईक गरीब व मध्यम वर्गीतील दिसलें. त्यांना देशी परदेशी ही भावना कुठली ! आमच्या लोकांमध्ये नव्या नव्या वस्तूंबद्दल गरजा वाढल्या आहेत व खर्च करण्याची प्रवृत्तीही वाढली आहे. मात्र या गरजा परकी देशांतील मालानें भागविल्या जात असल्यामुळे देशाला दिवसेंदिवस दारिद्र्य येत चाललें आहे असें माझ्या मनांत आलें. देशी धंदेवाढीला आपल्या देशांत केवढें मोठें क्षेत्र आहे हें आजच्या दोन तासांच्या अनुभवावरून माझ्या ध्यानांत आलें. पण आमच्या देशांतील भांडवलवाल्या लोकांनीं व सरकारनें देशी धंद्यांच्या वाढीस उत्तेजन दिल्याखेरीज हिंदुस्थानच्या वाढत्या दारिद्र्याचा प्रश्न सुटणें कठीण आहे. कारण लोकांची वृत्ति मिळेल तितका स्वस्त माल घेण्याकडे आहे व इतर देशांतील स्वस्त मालाशीं टक्कर देणारा देशी माल आमच्या धंदेवाल्यांनीं तयार केल्याखेरीज तरणोपाय नाही असेंही माझ्या मनांत आलें. अशा प्रकारचे विचार मनांत घोळत आहेत तोंच आमचा मोटारटॅक्सीवाला दुकानीं आला. आम्ही दुकानदाराचे आभार मानून अड्ड्यावर गेलों व तेथें लगेच टॅक्सीमध्ये बसलों व परत स्टेशनवर आलों. वाटेनें मकली टॅक्सीवरील थडग्यांकडे ओझरती दृष्टि टाकली. या प्रांतांतील सर्वच इमारती विटांच्या व गिलाव्याच्या दिसल्या, त्याप्रमाणें कबरींचे घुमट गिलाव्याचे असून त्यावर रंगीत नक्षीकाम केलेलें आहे असें आमच्या दृष्टोत्पत्तीस आलें. स्टेशनवर तास दोन तास थांबून आगगाडी आल्याबरोबर पुढल्या प्रवासार्थ मार्गस्थ झालों.



जंगशाही स्टेशनपासून कोट्टी-रुक या रेल्वेलाईनीवरील डोक्री स्टेशन सुमारें दोनशें पंधरा मैल आहे. हा सर्व प्रवास आमचा रात्रीचा झाल्यामुळें सभोंवारचा भूमिभाग मुळींच दिसला नाही. डोक्रीस आम्ही पहांटेस साडेपांच वाजतां पोहोंचलों. स्टेशनवर रा. मोहिते नांवाचे एंजिनियर ( यांना आमचेकरितां कराचीहून पत्रानें कळविण्यांत आलें होतें ) आम्हांला आपल्या बंगल्यावर नेण्यास आले व चहापाणी झाल्यावर आम्ही मोहनजोदारो पहाण्यास गेलों. या ठिकाणाचें वर्णन पुढील प्रकरणांत येणार आहे. तेथून बारा वाजतां परत आलों व मग लारखान्याच्या चाफेकर एंजिनियरांच्या मोटारकारमधून आम्ही वीस मैल सक्करबरेजच्या नव्या कालव्यावरील देखरेख-रस्त्यावरून लारखान्यास आलों.

या देखरेखरस्त्यानें देखावा अद्वितीय वाटला. आडीचिंशें फूट रुंदीचा दुथडी पाण्यानें तुडुंब भरलेला व संथपणें वाहणारा तो कालवा, कालव्याचे वाजूच्या बांधावर उगवलेलें हिरवें हिरवें गवत व लहान झुडपें, अलीकडच्या बांधाव्यावरील तो सरळ, सपाट, पांढरा शुभ्र व मऊ मऊ विनखडीचा एक मोटार जाणारा रस्ता, त्या रस्त्याच्या भूमिभागाचे वाजूस हारीनें लावलेलीं टवटवीत पानांचीं नानाविध जातीचीं सुंदर झाडें हा सर्व देखावा विलक्षण चित्ताकर्षक आहे यांत शंका नाही. आमच्या मोटारला कोठेंही धक्का बसत नव्हता. जणूं कांहीं मोटारकारला पायघड्या घातल्या आहेत ! इतका रस्ता मऊ, गुळगुळीत व विनखड्याचा होता ! माझे लक्ष या अद्वितीय देखाव्यावर खिळलेलें असतांना मैलांवर मैल येऊन जात होते याचें भान राहिलें नाही व आम्ही लारखान्यांत चाफेकर यांचे बंगल्यावर केव्हां आलों हें कळलें नाही. आमचें जेवणखाण आटपेपर्यंत चारपांच वाजले. या सर्व वेळामध्यें आमची फार करमणूक झाली व आम्हांला फार कौतुक वाटलें तें रा. चाफेकरांच्या पांचसहा वर्षांच्या

मुलाचें. इतका विलक्षण बोलका मुलगा आमच्या सर्व प्रवासांत आम्हांला क्वचित् भेटला असेल. या मुलाचें मन जणूं कांहीं खुलें करून ठेवलेलें होतें. मुलाला वयाच्या मानानें पुष्कळ माहिती दिसली व तो चवकसही फार होता. तो आम्हांला निरनिराळे प्रश्न करून माहिती करून घेत होता. मी प्रवासाचीं पुष्कळ पुस्तकें लिहिलीं आहेत हें कळल्यावर तीं मला वाचावयाचीं आहेत व म्हणून तीं मला पाठवून द्या अशी आग्रहाची विनंति त्या मुलानें केली. कराचीस परत आल्यावर मी त्याला माझीं प्रवास-पुस्तकें पाठवून दिलीं. ज्याप्रमाणें तो मुलगा नानाविध विषयांवर प्रश्न विचारी त्याप्रमाणें आपणही माहिती सांगत असे. त्यामध्ये त्यानें आम्हांला सांगितलें कीं सिंधूनदी आपला प्रवाह बदलणार आहे व मग सक्करधरण व सर्व कालवे फुकट कोरडे पडणार आहेत. सक्करच्या धरणाविरुद्ध अशा प्रकारचा आक्षेप मुलानें कोणाच्या तरी तोंडून ऐकला असला पाहिजे व तोच आक्षेप तो आम्हांला माहितीच्या रूपानें सांगत आहे असें मला वाटलें. मी त्या मुलाला थडेंनें म्हटलें “अरे, असें झालें तर तुझ्या वडिलांची नोकरी व काम नाहीसें होईलना !” मुलगा खरोखरीच फार कौतुक करण्यासारखा आहे यांत शंका नाही. यामुळें आमचा सर्व वेळ मौजेत व करमणुकींत गेला. सायंकाळीं आम्ही लारखाना गांव पहाण्यास मोटारीनें निघालों. ठडा व हें गांव यांमधील विरोध माझ्या मनापुढें सारखा उभा रहात होता. ठडा हें मोठकळीस आलेलें व भिकार खेड्यावजा गांव दिसलें तर लारखाना हें मोठ्या भरभराटीच्या शहराप्रमाणें सुधारलेलें गांव दिसलें. येथले रस्ते प्रशस्त व निर्धूल डामरी होते. येथल्या सार्वजनिक इमारती व राहते बंगले सुबक व नव्या बांधणीचे दिसले. गांवांतील बाजारपेठ मोठी प्रशस्त व नवीच बांधलेली दिसली व त्यांत मोठमोठी दुकानें दृष्टीस पडलीं. मुंबई सरकारचे सध्यांचे एक मंत्री नामदार भूतो हे लारखाना जिल्ह्यांतील एक मोठे जमीनदार आहेत हें लारखाना शहर पाहतांना सहज कळून आलें.

खा. व. “भूतो वसाहत” नांवाची भली मोठी पाटी एका प्रचंड कमानीवर दिसली. ही सर्व इस्टेट भूतोची असून त्यांत भाड्याकरितां बांधलेले बंगले व चाळी पुष्कळ आहेत असें कळलें. याप्रमाणें आम्ही मोटारींतून सर्व शहर फिरलों.

शहराच्या जुन्या भागांतूनही आम्ही जाऊन आलों. येथले रस्ते अर्थात् अरुंद होते व घरेही जुन्या पद्धतीचीं व गलिच्छ दिसलीं. नंतर आम्ही शहराबाहेर आलों.


या शहरांत व शहराबाहेर जिकडे तिकडे खूप झाडी आहे. कारण या शहराला लागून-नव्हे शहरांतून-जुना कालवा गेलेला होता. नवा कालवा जरा दुरून गेला आहे. सध्यां जुना कालवा किल्ल्याच्या खंदकासारखा पाण्यानें भरलेला दिसला. वाहतें पाणी नसल्यामुळें तें हिरवट रंगाचें दिसत होतें. आम्ही लारखान्याच्या एका मोठ्या व्यापाऱ्याची खासगी बाग पाहिली. बाग बराच विस्तीर्ण असून त्यामध्ये नानाविध फुलझाडांचे ताटवे केलेले होते. बागेची एकंदर रचना मोठी मनोहर होती. नंतर आम्ही कालव्याच्या देखरेख रस्त्यानें पांच सात मैल गेलों व मग दुसऱ्याच एका रस्त्यानें परत शहरांत आलों. आमचें लारखाना शहराचें दृश्यदर्शन संपलें. लारखाना जिल्हा हा सिंधमधलि फार सुपीक जिल्ह्यांपैकीं एक असून तो फार पुरातन काळापासून तांडुळाकरितां प्रख्यात आहे. सिंधमधला सर्वांत सुवासिक व सुंदर भात व तांदूळ या जिल्ह्यांत होतो, असें कळलें. आतां बारमाही कालवा आल्यामुळें भाताशिवाय कापूस, गहू, ज्वारी इत्यादि पिकेही मोठ्या प्रमाणावर होऊं लागलीं आहेत. म्हणून या जिल्ह्याची व अर्थात् जिल्ह्यांतील मुख्य शहराची भरभराट असून जसजशी कालव्याखालची जमीन जास्त लागवडीस येईल तसतशी या जिल्ह्यांची व शहराची आर्थिक स्थिति सुधारतच जाईल असें आम्हांला कळून आलें. रा. चाफेकरांचे आभार मानून आम्ही पुढील प्रवासास मार्गस्थ झालों.



लारखान्याहून शिकारपूर हें तिसरें प्रख्यात शहर पंचेचाळीस मैल आहे. पण लारखान्याहून शिकारपुरांस जाण्यास स्वतंत्र आगगाडी नाही. लारखान्याहून ३४ मैलांवर असलेल्या रूक जंक्शन स्टेशनवर आगगाडी बदलावी लागते व मग रोहरी जंक्शन स्टेशनकडून केडाला जाणाऱ्या आगगाडींत बसावें लागतें. रूकपासून शिकारपूर फक्त ११ मैलच आहे. पण आगगाड्या सोयीच्या आहेत. यामुळे रूक येथे जास्त वेळ थांबावें लागत नाही. फक्त एका आगगाडींतून दुसऱ्या पलीकडच्या प्लॅटफॉर्मवरील आगगाडींत जाऊन बसावें लागतें. लारखान्याहून आगगाडी सुमारे दोनप्रहरीं तीन वाजतां निघते, ती शिकारपुरास पांच वाजतां पोहोचते. सिंधप्रांतांतील हा सर्व भाग दाट जंगलाने भरलेला आहे. जंगल फार उंच किंवा फार मोठें नाही तर आंखुड व भुरटें आहे व त्यांत मोठमोठीं जाड देठाचीं गवतें पुष्कळ आहेत. झाडेसुद्धां बारीक शेराच्या पानासारख्या पानाचीं आहेत. पण जंगल मात्र खूपच दाट आहे. यांत शंका नाही. यामुळे हा भूमि-भाग रुक्ष किंवा ओसाड असा वाटत नाही. शिकारपूरच्या म्युनिसि-पालिटीचे चीफ ऑफिसर रा. जोशी यांचेकडे आम्ही उतरण्याची व्यवस्था केली होती. त्याप्रमाणें रा. जोशी हे स्टेशनवर आले होते व त्यांचे मोटारींतून आम्ही त्यांचे बंगल्यावर आलों. चहापाणी झाल्याबरो-बर आम्ही शिकारपूरच्या दृश्यदर्शनास निघालों.

प्रथमतः आम्ही नवी कोरीकरकरीत अशी इस्पितळाची इमारत पाहिली. इमारत उत्तम बांधणीची असून अर्वाचीन काळच्या वैद्यकीय सोयीनीं व शस्त्रक्रियेच्या शास्त्रीय उपकरणांनीं युक्त अशी बांधण्यांत आली आहे. इस्पितळांत ४० रोग्यांची रहाण्याची सोय असून अर्वाचीन पद्धतीचे पांढऱ्या शुभ्र विटांनीं मढविलेले शस्त्रक्रियागृह आहे. या इस्पितळांतील एक्सरेजची औषधीयोजना करण्याची यंत्रसामुग्री आम्ही पाहिली. इस्पितळाची एकंदर टापटीप, स्वच्छता व रोग्यांकरितां केलेल्या सुख-






चि. नं. ८ ] शिकारपुर : म्युनिसिपल टाऊन हॉल [ पान नं. ४०



चि. नं. ९ ] शिकारपुर : आगीन आखाडा [ पान नं. ४०



चि. नं. १० ] शिकारपुर : स्काऊट गृह [ पान नं. ४९




चि. नं. ११ ] शिकारपुर : शाहीबाग [ पान नं. ४९

सांई व इस्पितळाचे आसपास राखलेली खुली जागा हीं सर्व वाखाणण्या-सारखीं आहेत असें मला वाटलें. या सर्व इमारतीची योजना, बांधणी व व्यवस्था रा. जोशी यांचे हातची आहे हें कळून आम्ही रा. जोशी यांच्या कौशल्याचें व कामगिरीचें कौतुक केलें. हें इस्पितळ उद्धवमल ताराचंद्र या व्यापाऱ्याच्या उदार देणगीचें मूर्तस्वरूप आहे. त्यानें स्वतः एक लाख रुपयांची देणगी देऊन दुसऱ्या व्यापाऱ्यांकडून आणखी दोन लाख रुपये जमवून दिले. सर्व देणग्या देणारांचीं नांवां इस्पितळाच्या प्रवेश-द्वाराच्या भिंतीवर एका सुंदर संगमरवरी दगडावर कोरलेलीं दिसलीं. या नव्या व उपयुक्त संस्थेचा लाभ गांवकऱ्यांना करून दिल्याबद्दल उद्धवमल ताराचंद्र यांचें मनांतल्या मनांत कौतुक करीत आम्ही इस्पितळांतून बाहेर पडलों. नंतर शेजारींच असलेलें बॉयस्काउटचें व्यायामगृह पाहिलें. ही छोटीशी इमारत नवीच बांधलेली दिसली. दोन पिंगपाँग टेबलें राहतील इतका मोठा दिवाणखाना व्यायामगृहामध्ये आहे. गृहासमोर टेर्नास कोर्टें आहेत व बँडस्टँडनें अलंकृत अशी सुंदर फुलबाग आहे. या व्यायामगृहाचा विशेष म्हणजे येथें ग्रीक गोलनाटकगृहाच्या आकाराचा आगीन-आखाडा ( camp--fire place ) बांधलेला आहे. हा अर्थात् वरती खुला व बिनछपरी आहे. मात्र सभोववार वर्तुळाकार काँक्रीटच्या नाटकगृहाप्रमाणें बसण्यास चढत्या तीन चार पायऱ्या बांधल्या आहेत. हें कामही वाखाणण्यासारखें आहे. हेंही काम रा. जोशी यांच्या हातचें आहे असें कळलें. नंतर आम्ही गांवापासून मैल दीड मैलांवर असलेली एक गोशाळा पाहण्यास गेलों. केवढी प्रचंड ती गोशाळा ! येथें एकंदर २००० गुरें पाळलीं जातात असें कळलें. येथें आम्ही दुभतीं गुरें व त्यांचीं वासरे पाहिलीं. येथें म्हाताऱ्या, आंधळ्या, लंगड्या अशा नाना व्यंगांनीं गांजलेल्या गाई आहेत. त्या प्रत्येक जातीच्या गाईना निराळें गोगृह बांधलेलें आहे. त्यांत हीं गुरें मोकळीं सोडलेलीं दिसलीं. येथें गुरांचें खाण्याचें गवत तयार करण्याचें मोठें यंत्र पाहिलें. या यंत्रानें कढब्याचा बारीक भुगा करतात व मग त्याला थोडेसें मिठाचें

पाणी मारून त्या भुग्यामध्ये कोंडा घालतात. याप्रमाणें सर्व कडवा व गवत गुरांना घालावयाच्या खाण्याप्रमाणें तयार करतात व मग असें खाणें गुरांना घालतात. यामुळें कडव्याची किंवा गवताची एक काडीसुद्धां फुकट जात नाही. यामुळें कडव्याची किंवा गवताची पुष्कळ बचत होते. गोठ्यांमध्ये फुकट गेलेल्या चान्याची व गवताची घाण व कचरा मुळींच पडत नाही. यामुळें येथले गोठे घरांतल्या खोल्यांप्रमाणें दिसले. येथें खाणीतील मिठाचे मोठमोठे खडे जागोजाग ठेवलेले आहेत. ते खडे गुरें येतां जातां चाटतात. येथें पदवीधर पशु-डॉक्टर ठेवलेला आहे. येथल्या गुरांची सर्व व्यवस्था शास्त्रीय पद्धतीवर चाललेली आहे. या गोशाळेच्या मालकीचें १००० एकरांचें कुरण आहे. तेथून गवत व कडवा आणतात. दुभत्या गुरांचें तीन चार मण दूध दरवेळेस निघतें तें गांवांत विकलें जातें. येथल्या गोशाळेंतील नुकत्याच व्यालेल्या गाई व म्हशी लोकांना ८ रुपये व १५ रुपये ठेव ठेवून घेऊन दुधाकरितां दिल्या जातात व त्या भाकड झाल्या म्हणजे परत गोशाळेंत घेतात व मग रुपयांची ठेव परत करतात. गायम्हैस नेणाऱ्या मनुष्यांनं गुरांची आबाळ करूं नये व त्यांची निगा योग्य राखावी म्हणून ही ठेव हमीवजा घेतली जाते. जर गुरांची आबाळ झाली असेल किंवा निगा बरोबर राखली नसेल तर ठेव दंडादाखल गोशाळेला घेतली जाते. अशा रीतीनें पुष्कळ लोक गाई पाळण्यास नेतात असें कळलें. आम्ही सर्व गोशाळा पाहून आश्चर्यानें थक्क झालों. आमच्या महाराष्ट्रांत पुष्कळ ठिकाणीं पांजरपोळ असतात. पण तेथें गुरांची किती अव्यवस्था व अनास्था असते ! वार्डच्या चौडेबोवांनीं ही शिकारपूरची गोशाळा पहावी म्हणजे त्यांना त्यापासून पुष्कळ गोष्टी शिकण्यासारख्या आहेत असें कळून येईल असें मला वाटलें. गोशाळेच्या प्रेक्षक-पुस्तकांत ( Visitor's Book ) अभि-प्राय व नांव लिहून ठेवून व गोशाळेच्या व्यवस्थापकाचे आभार मानन आम्ही आश्चर्यचकित मनानें नवीन होत असलेल्या आस-






चि. नं. १२ ] शिकारपुर : " होपफुल अकॅडमी " [ पान नं. ४२



चि. नं. १३ ] शिकारपुर : गोशाला [ पान नं. ४२



चि.नं. १४] शिकारपुर : उद्धवदास ताराचंद इस्पितळ [पान नं. ४३



चि. नं. १५ ]

शिकारपुर : शीतगृह

[ पान नं. ४३

## जुनींतीन प्रख्यात शहरें

४३

फाल्ट रस्त्यानें पांच सहा मैल मोटारींतून सहल करून संभोवारचा भूमिभाग पाहिला. हा भाग फार सपाट असून फोंरा सुपीक आहे असें हिरव्यागार बागांवरून व शेतांवरून दिसून आले. या भागाला स करबरेजच्या नद्या कालव्याचें पाणी मिळत नाही खरें. पण सिंधु नदीच्या वरच्या प्रवाहांतून पुराचें पाणी हंगामी मिळतें व मग या भागांत जिकडे तिकडे पाणीच पाणी होतें. केव्हां केव्हां गांवांतही पुराचें पाणी येतें; पूर ओसरल्यावर लोक पिकें पेरतात व मग पुराच्या ओलीवर सर्व पिकें तयार होतात. फळझाडांना बुडखींतून (छोट्या विहिरिमधून) उक्तीनें पाणी दिलें जातें. हें सर्व पाहून झाल्यावर आम्ही शहराकडे परत आलों व म्युनिसिपालिटीची शाहीबाग नांवाची सुमारे चार्टीस एकरांची सुंदर बाग पाहिली. बागेतील रचना सुबक व सौंदर्य-पोषक आहे असें दिसलें. नंतर आम्ही एका गृहस्थाची खासगी बाग पाहिली. तीही प्रेक्षणीय वाटली. हें पाहून होईतो रात्र झाली. पण शहरांत विजेच्या दिव्यांचा पुरवठा केलेला असत्यामुळें जिकडे तिकडे प्रकाशच प्रकाश दिसत होता. अशा प्रकाशांतच आम्ही शिकारपूरची प्रशस्त बाजारपेठ पाहिली.

येथपर्यंत आमचें दृश्यदर्शन मोटारींतून व अमेरिकन प्रवाशा-पद्धतीनें झालें. नंतर रा. जोशी यांचेबरोबर आम्ही पायीं चालत शहराचा जुना भाग पाहिला. शहरांतील रस्ते अस्फाल्टचे करण्याचें काम चालू असलेलें दिसलें. शहराला ड्रेनेज व अस्फाल्टचे रस्ते करण्याकरितां सात लाख रुपये रूर्च व्हावयाचे आहेत व तें काम दोन वर्षांत पुरें होईल असें रा. जोशी यांनीं सांगितलें. शेवटीं रा. जोशी यांचेबरोबर आम्ही एका असंद बोटांतून गेलों. दोन्ही बाजूंस ठेंगण्या पडेंव्या असलेलीं दुकानें, व घरें सारखीं लागत होतीं. बोळही छपरानें आच्छादिलेला होता ! बोळ इतका लहान होता कीं, त्यामधून गाड्या किंवा पायगाड्यासुद्धां जाण्याची परवानगी नव्हती ! बोळ बराच लांब

होता. शेवटीं एकदांचे आम्ही बोळाचे तोंडाला आलों व प्रशस्त रस्ता लागल्यामुळें मनाला खुलास वाटलें. सर्व बोळ वलांडून झाल्यावर रा. जोशी यांनीं मला विचारलें “ या बोळांतल्या लोकांची स्थिति तुम्हांला कशी काय वाटते ? ” मी म्हटलें “ साधारण दर्जाचे हे व्यापारी असावेत व अर्थात् हे खाऊन पिऊन सुखी असावेत. ” रा. जोशी म्हणाले या बोळांतील प्रत्येक व्यापारी कमींत कमी लक्षाधीश तरी आहेच ! येथले व्यापारी सर्व जगभर पसरलेले आहेत; त्यांच्यापैकीं पुष्कळ व्यापारी मोठमोठ्या पैशांच्या पेढ्या चालवितात व इतर सर्व तऱ्हेचा व्यापार करतात ! हें ऐकून मी आश्चर्यानें थक्कच झालों. शिकारपूर हें पाऊण लाख वस्तीचें मोठें शहर असून उत्तर सिंधप्रांताचें तें व्यापाराचें केन्द्र आहे असें कळलें. शेवटीं रा. जोशी यांनीं आम्हांला एका मिठाईवाल्या दुकानदाराकडे नेलें. शिकारपूर मेवामिठाईकरितां फार प्रसिद्ध आहे. शिकारपुरी व्यापारी जगभर पसरलेले असल्यामुळें येथून सर्व जगभर मेवामिठाई पाठविली जाते; अशा उत्तम मेवामिठाईचे मासले म्हणून त्यांनीं मिठाईवाल्याकडून एक डबा घेतला व मग आम्ही मोठ्या प्रमुदित मनानें रात्रीं नऊ वाजतां परत जोश्यांच्या बंगल्यांत आलों.

आतां या तीन शहरांच्या पूर्वपीठिकेकडे थोडें लक्ष देऊं या. यांपैकीं सर्वांत पुरातन व प्रख्यात शहर म्हणजे ठाा होय. पुरातन काळीं सिंधु नदीचा एक प्रमुख फाटा ठाा शहराच्या उत्तर दिशेनें घरो गांवावरून घारो खाडीनें समुद्रास मिळत असे. त्या काळीं ठाा हें सिंधु नदीच्या दुआब ( नदीच्या दोन फांट्यांमधील सपाट सुपीक प्रदेश ) मध्ये मोडत असे. तेव्हां ठाा हेंच सिंधप्रांताचें व सिंधु नदीतील जलमार्गाचें मुख्य बंदर होतें. येथें मुंबई इलाख्याकडून जलमार्गानें माल येई व मग तो इराणच्या आखातामधून पूर्व आशिया व अरबस्थानकडे जाई व तिकडला माल ठााला येऊन मग तो मुंबई इलाख्याकडे जाई. यामुळें ठाा शहराला बहुत काळपर्यंत फार महत्त्व होतें. लारखाना व शिकारपूर हीं



शहरें नदीकांठावर नव्हतीं खरीं. पण हिंदुस्थान व सिंध प्रांत यांचें बलुचिस्थान, अफगाणिस्थान, इराण व आरबस्थान इत्यादि देशांशीं खुष्कीच्या बोलन घाटानें जें दळणवळण चालू होतें, त्या हम-रस्त्यावरील हीं दोन शहरें असल्यामुळें तीं शहरें व्यापाराचीं मोठीं केन्द्रें होतीं.

ठठा शहराचा सिंधच्या इतिहासांत पहिला उल्लेख सन १०२६ मधला आहे. त्या वर्षीं गिझनीच्या महंमदाचा वझीर अबदूल रझक यानें सेहवान व ठठा हीं शहरें काबीज केलीं व आरब अधिकाऱ्यांना काढून टाकलें. पुढें दोन शतकेपर्यंत दक्षिण सिंध प्रांत व ठठा हीं दिल्लीच्या बादशाहांच्या अमलाखालीं होतीं. पण हा अंमल फारसा जाचक नव्हता. कारण खरी सत्ता व अधिकार जाट व रजपूत नामधारी मुसलमानी धर्माच्या सरदारांच्या हातांतच होता. पुढें सन १३२१ पासून ठठा येथें सुमरास नांवाच्या शूर रजपूत जातीच्या राजघराण्याचें अधिपत्य सुरू झालें. याची सत्ता व अधिकार सन १३५१ पर्यंत चालू होता. तेव्हांपासून सभा नांवाच्या रजपूत राजघराण्याचा अंमल व अधिकार चालू झाला. हें घराणेंही नामधारी मुसलमानी धर्माचें होतें. ठठा येथील या रजपूत राजांना जाम म्हणत. यावरूनच त्यांची मूळची कुळी कळून येते. असे १७ जाम ठठा येथें राज्यकर्ते झाले. त्यांपैकीं कांहीं मोठे कर्तबगार होऊन गेले. त्यांच्या कबरी मकली टेंकडीवर दृष्टोत्पत्तीस येतात. या जाम राज्यकर्त्यांमध्ये जाम संजर नांवाचा प्रख्यात व प्रजाहिततत्पर राजा होऊन गेला. बकरचा (सकरनजीकचें सिंधुनदी-तील एक बेट) काझी लांच खातो अशी तक्रार संजरचे कानावर आली. तेव्हां त्यानें काझीस बोलावून आणलें व विचारपूस केली. काझीनें उत्तर दिलें “मी सकाळपासून संध्याकाळपर्यंत न्याय करण्यांत घाल-वितों. माझा पगार तर इतका थोडा कीं, माझीं बायकामुलें घरीं उपाशी मरतात. म्हणून मी पक्षकाराकडून पैसे घेतों.” संजरला काझीचें म्हणणें पटलें व त्यानें काझीस क्षमा करून तत्काळ राज्यांतील सर्व नोकरां

च्या पगारांत वाढ केली. यानंतर जामनिंडो नांवाचा राजा झाला. तोही जामसंजरप्रमाणें मोठा प्रख्यात प्रजाहिततत्पर निघाला. त्यानें पन्नास वर्षे राज्य केलें. या दोन कारकीर्दीच्या काळांत सिंधप्रांताची व ठ्ठा राजधानीची भरभराटीची स्थिती होती. परंतु या जामसाहेबाच्या कारकीर्दीच्या अखेरीस सिंधवर कंदाहारच्या शहाबेग अर्घण नांवाच्या आरब राजाचा डोळा फिरला व निंडोचा पुत्र फिरोज जाम हा चैनी व विलासी निघाला. त्यामुळें शहाबेगला उत्तम संधि मिळाली व त्यानें ठ्ठा काबीज केलें व दक्षिण सिंधभर आपला अंमल बसविला. ही गोष्ट सन १५२१ च्या सुमारास घडली. पण तेव्हां दिल्लीस मोंगलांचा अंमल सुरू झाला. त्या बादशहानीं सिंधप्रांत काबीज करून तो आपल्या साम्राज्याचा एक सुभा केला. यामुळेंच हुमायून बादशाह आश्रयाकरितां सिंधमध्ये आला व उमरकोट येथें अकबराचा जन्म झाला.

सन १५५५ मध्ये वसईकडील पोर्तुगीझ लोकांना मदतीकरितां बोलाविण्यांत आलें पण इतक्यांत तंटा मिटला. पोर्तुगीझ आरमाराच्या कप्तानाला स्वारीचा खर्च न मिळाल्यामुळें त्यानें ठ्ठा शहर लुटून अलोट संपत्ति वसईस नेली. अकबरानें सिंध पूर्णपणें काबीज केला व तेथें सुभेदार नेमून प्रांताची चांगली व्यवस्था केली. यामुळें जेव्हां जहांगिरापासून भांडून शहाजहानानें दिल्ली सोडली तेव्हां तो ठ्ठा येथें कांहीं काळ राहिला. बादशहा झाल्यावर आपल्याला ठ्ठा शहरानें आश्रय दिला ही गोष्ट स्मरून शहाजहानानें ठ्ठा येथें अजून शाबूत असलेली मोठी जुम्मा मशीद बांधली. औरंगजेबाचे कारकीर्दीनंतर मोंगल साम्राज्य मोडकळीस आलें. सिंधचे सुभेदार स्वतंत्र झाले व ते आपल्याला अमीर अथवा मीर म्हणवूं लागले व निरनिराळ्या घराण्यांतील पुरुष राज्यावर आले. ब्रिटिश ईस्ट इंडिया कंपनीनें गुलामशहा काल्होरा या मिराचे परवानगीनें ठ्ठा येथें सन १७५८ मध्ये आपली फॅक्टरी उघडली. परंतु गुलाम हुसेनचा मुलगा सरफराज याच्याशीं कंपनीचें पटलें नाहीं. म्हणून

सन १७७५ मध्ये ठठा येथील फॅक्टरी कंपनीने उठविली. पण याच सुमारास ठठा शहराजवळून जाणारा सिंधुनदीचा फाटा बंद झाला व यामुळे ठठा बंदरच बंद झाले व ठठा शहराचे वैभव नष्ट झाले. "गत वैभव झालो मी" अशा तऱ्हेचे खेदोद्गार शहराला काढण्याची पाळी आली. बदलणाऱ्या नदीच्या प्रवाहावरील बंदराऐवजी आरबी समुद्राच्या कांठावर असलेले सुरक्षित व खोल पाण्याचे कराची बंदर हिंदु व्यापाऱ्यांनी याच सुमारास शोधून काढून तेथे आपला व्यापार सुरू केला. यामुळे ठठा शहराचे सर्व महत्त्व नाहीसे होऊन त्याला सध्यांची मागासलेल्या व मोडकळीस आलेल्या गांवाची स्थिति आली. असो. लारखाना शहराचा उदय कधी झाला हे कळत नाही. पण पुरातन काळापासून त्याची व्यापाराचे केन्द्र व भाताचे आगर म्हणून प्रख्याती होती व ती आजतागाईत कायम आहे. जिल्ह्याच्या सुपीकतेमुळे व नव्या बारमाही कालव्यांच्या योगाने लारखाना शहराच्या भरभराटीत भरच पडली आहे व कालेकरून अधिक अधिक भर पडणार यांत शंका नाही.

या प्रकरणांत वर्णिलेले तिसरे शहर शिकारपूर ठठाइतके पुरातन नाही. या भागांत पूर्वी मोठे जंगल होते व सकर येथील राजे व सुभेदार त्या जंगलांत शिकारीस येत असत. या भागांत राहणारा दाऊद म्हणून एक पुरुष मोठा कर्तबगार निघाला. त्याच्या घराण्यांतील पुरुषांनी दाऊद पोत्र ( दाऊदाचे पुत्र ) असे नांव धारण केले. या घराण्यांतील बहाद्दरखान नांवाच्या पुरुषाने बकरच्या सुभेदाराकडून शिकारपूरनजीकचा जंगलचा भाग इनाम करून घेतला व सन १६१७ मध्ये त्याने शिकारपूर नांवाचे शहर वसविले. सिंधमधून बलुचिस्थान वगैरे देशांकडे जाणाऱ्या हमरस्त्यावर हे शहर वसविले गेल्यामुळे या शहराला ताबडतोब व्यापारी महत्त्व आले. शिवाय दाऊदपोत्र घराण्याच्या राजधानीचा मान त्या शहरास मिळाला. यामुळे या शहराची विलक्षण वाढ झाली. येथे मोठमोठे व्यापारी उदयास आले. पुढे दाऊदपोत्र घरा-

ण्याचा पाडाव होऊन शिकारपूरचें राजकीय महत्त्व कमी झालें. तरी त्या शहराचें व्यापारी केन्द्र व हमरस्त्यावरील शहर या नात्यानें मान व महत्त्व सारखें वाढतच गेलें व ब्रिटिश अमदानीमध्ये तर त्या शहराची जास्तच भरभराट होत गेली व कालेंकरून त्याची जास्तच भरभराट होणार असें तें शहर ओझरतें पहाणाराससुद्धां वाटल्यावांचून रहात नाहीं. झालें. येथें शहर व त्याची पूर्वपीठिका पुरी झाली.





## प्रकरण ५ वें.

आर्यपूर्वकालीन व बौद्धकालीन संस्कृतीचे अवशेष.

काल व स्थल या दोन्ही बाबतींत एकमेकांपासून दूर असलेल्या संस्कृतींची हकीकत वाचकांस या एकाच प्रकरणांत वाचण्यास सांपडणार आहे. सिंधप्रांताचा कझीन या इंग्रज पुराणसंशोधकानें लिहिलेला पुराणसंशोधनाचा इतिहास मी वाचला तेव्हां मला दिसून आलें कीं, सिंधप्रांतांतील पुराण-प्रसिद्ध स्थानें व संस्कृतीचे अवशेष पाहावयाचे व त्याबद्दल हकीकत लिहावयाची तर तो एक स्वतंत्र ग्रंथच होईल. पण सिंधच्या सर्वसामान्य वर्णनवृत्तांतपरपुस्तकामध्ये एका प्रकरणापेक्षां जास्त या विषयाला जागा देणें शक्य नाहीं असें पाहून मासलेवजा जीं दोन पुरातन संस्कृती-स्थळें मी पाहिलीं, त्यांचीं वर्णनें एके ठिकाणीं व एकाच प्रकरणांत करण्याचा मी बेत केला. तदनुरूप मी प्रत्यक्ष पाहिलेल्या स्थलवर्णनास लागतो.

मी पाहिलेल्या पुरातन स्थळांपैकीं पहिलें स्थळ मोहनजोदारो हें होय. या पुरातन स्थळाचा शोध गेल्या बारातेरा वर्षांतला आहे. या शोधाचें श्रेय बानर्जी या पुराणसंशोधनखात्यांतील अंमलदारास आहे. सन १९२२ सालीं इ. सन १५० ते ३०० च्या सुमाराचा बौद्ध स्तूप व विहार खोदीत असतांना फारच पुरातन काळच्या विटा व वस्तू त्यांना आढळून आल्या. म्हणून सर जॉन मार्शल-पुराणवस्तु-संशोधनखात्याचे डायरेक्टर जनरल यांनीं सन १९२३-२४ सालीं रा. दिक्षित यांना खोदकामावर नेमिलें. रा. दिक्षितांना पुष्कळ पुरातन वस्तू, अवशेष व एक शहरच्या शहर सांपडलें. तेव्हां सर जॉन मार्शल-साहब यांनीं स्वतःच्या देखरेखीखालीं पांच चार वर्षे मोठ्या प्रमाणावर खोदकाम करून सर्व शहर व त्यांतील इमारती, रस्ते व गाळामध्ये.

गडदलेल्या हजारों वस्तू यांचा शोध लावला. त्यांनीं या ठिकाणाचे व तेथें सांपडलेल्या नानाविध वस्तूंचे व अवशेषांचे फोटो घेतले. मग त्यांनीं मोहनजोदारो या स्थळाबद्दल वेबस्टरच्या कोशाच्या आकाराचा तीन भागांचा सचित्र ग्रंथ प्रसिद्ध केला व आपल्या सिंधूतीरसंस्कृतीच्या या नव्या शोधानें जगभर कीर्ति मिळविली. हा प्रचंड ग्रंथ दुर्मिळ आहे, व इतका मोठा ग्रंथ वाचण्याची चिकाटी व सहनशीलता अधिकच दुर्मिळ आहे. पण सामान्य वाचकांची सोय रा. अर्नेस्ट मॅके—पांच चार वर्षे मोहनजोदारो येथील संशोधनकामांत प्रत्यक्ष भाग घेतलेले एक मोठे संशोधक—यांनीं लिहिलेल्या पुस्तकानें झाली आहे.

“ सिंधुसंस्कृति ” ( Indus Civilization ) नांवाच्या आपल्या सचित्र, सुवक्र व सुटसुटीत दोनशें पानांच्या क्राऊन साची पुस्तकांत मॅकेसाहेबांनीं मोहनजोदारो येथें सांपडलेल्या हजारों वस्तूंचें व अवशेषांचें व त्यांवरून दिवून येणाऱ्या सिंधुसंस्कृतीच्या स्वरूपाचें व पुरातनत्वाचें सुबोध व संकलित वर्णन केलें आहे. मोहनजोदारो हें ठिकाण यहातांना व त्याचें या प्रकरणांत वर्णन करतांना मॅकेसाहेबांच्या सुंदर पुस्तकाचा मी उपयोग केला आहे हें सांगावयास नको. असो.

मोहनजोदारो हें सिंधुसंस्कृतीचें संशोधित स्थळ कराचीपासून २७५ मैल दूर आहे. तें सिंधु नदीच्या पूर्वतीरावर आहे. मोहनजोदारो या सिंधी शब्दाचा अर्थ ‘मृतांचें स्थळ’ ( place of the dead ) असा आहे. हें नांव कां पडलें असावें हें कळणें कठीण आहे. पण कदाचित् मोहनजोदारो येथल्या बाह्य देखाव्यावरून व मातीच्या जागोजागच्या ढिगांवरून पुरलेल्या घेतांचें तें ठिकाण असावें असा आसपासच्या लोकांचा समज झाला असावा. मोहनजोदारो हें ठिकाण डोक्री स्टेशनच्या पूर्वेस साडेआठ मैलांवर आहे. कराचीपासून डोक्री हें स्टेशन २६७ मैल दूर आहे. डोक्री हें स्टेशन रूक-लारखाना-कोट्टी या रेल्वेस्थळावर आहे. डोक्रीस जायला सोयीची गाडी कराचीहून सायंकाळीं साडेसहाच्या सुमारास निघते, ती डोक्रीस सकाळीं साडेपांच

वाजतां पोहोचते. थोड्या तासांच्या अवधीत वाटेवरील ठठा शहर पहा-  
वयाचें असल्यास दिवसा साडेवारा वाजतां निघून जंगशाही स्टेशनला  
उतरून ठठा पाहून रात्री जंगशाही स्टेशनला येऊन कराचीची सायं-  
काळची साडेसहाची गाडी गाठतां येते. आम्ही त्याप्रमाणें डोक्रीस  
सकाळी साडेपांच वाजतां पोहोचलों. स्टेशनवर रा. मोहिते दादू काल-  
व्याच्या डोक्री सब्डिव्हिजनचे एंजीनियर-आम्हांला घेण्यास आले  
होते. त्यांचे मोटारीनें आम्ही दोन मैलांवर असलेल्या त्यांच्या बंगल्या-  
वर गेलों. हा बंगला मोहनजोदारोच्या रस्त्यावरच असल्यामुळे बंग-  
ल्यापासून तें ठिकाण फक्त साडेसहा मैल दूर होतें. चहाचिवडा झाल्यावर  
सवासात वाजतां आम्ही मोहनजोदारोस जाण्यास निघालों. वाटेनें आम्हांला  
सिंधच्या रस्त्यांचा पहिला चमत्कार पहाण्यास मिळाला. सिंधचे बरेचसे  
रस्ते निवळ मातीचे व वाळूचे आहेत. सपाट प्रदेशामध्ये रस्त्याच्या दोन्ही  
बाजूंच्या मर्यादा आंखल्या म्हणजे रस्ता तयार होतो. पण या रस्त्यावर  
रहदारी अधिक असल्यास धुरळा फार होतो व गाड्या मातीत व  
वाळूंत रुतण्याचा फार संभव असतो. म्हणून इकडल्या अशा मातीच्या  
व वाळूच्या रस्त्यावर जाड काडीचें लांब गवत सारखें रस्त्याभर  
पसरतात म्हणजे त्याचा खडीसारखाच उपयोग होतो. या जाड  
व राठ गवताचा चुराडा होण्यास पुष्कळ वेळ लागतो. नव्या टाकलेल्या  
गवतावरून मोटार जाऊं लागली म्हणजे चुरचुर असा श्रुतिमनोहर  
आवाज निघतो. युरोपमध्ये बर्फावरून मोटार जातांना असाच  
आवाज होतो, त्याची मला आठवण झाली व निरनिराळ्या परिस्थितीत  
केव्हां केव्हां एकाच प्रकारचा अनुभव येतो हें पाहून मनाला मोठें नवल  
वाटलें. डोक्रीपासून मोहनजोदारोपर्यंत सर्व प्रदेश जंगलमय आहे. जंगल  
फार मोठें नाहीं. तें भुरट्या रानाच्या जातीचें असून त्यांत जाडें व उंच  
गवत खूप वाढलेलें दिसलें. या वाटोवाट मिळणाऱ्या गवताचाच रस्त्या-  
करितां खडीसारखा उपयोग करतात असें कळून आलें. आम्ही मोहन-  
जोदारोस आठ वाजतां पोहोचलो. तेथें आतां पुण्यावस्तुसंशोधनखात्याच्या



चार दोन इमारती झाल्या आहेत. शिवाय पुराणवस्तुसंग्रहालयाची सोप्या-सारखी लांबचलांब इमारत आहे. या सर्व इमारती येथे विपुल असलेल्या विटामातीच्या बांधलेल्या आहेत. संग्रहालयाचे क्युरेटर बाहेरगांवीं गेले होते. आम्ही प्रथम मोहनजोदारो हें जुने शहर पाहण्याचें व शेवटीं संग्रहालय पाहून मग डोक्रीस परत जावयाचें असें ठरविलें. तदनुरूप मोटार पुराणसंशोधनकचेरीच्या आवारांत ठेवून आम्ही पार्यीं चालत पुरातन शहराच्या ठिकाणीं गेलों.

या संशोधित शहराचा परीघ एक मैलाच्यावरच असावा. सर्व इमारती भाजलेल्या तांबड्या विटांच्या व पांढऱ्या मातीच्या दिसल्या. इमारतींच्या पंधरा वीस फुटी भिंती मात्र शाबूत आहेत. घरे दुमजलीं असावीं असें वाटतें. कांहीं ठिकाणीं जिने व जिऱ्याच्या पायऱ्या शाबूत होत्या. तेव्हां दुमजलीं घरे होतीं हें स्पष्टच झालें. मात्र कोणत्याही घराचें छप्पर दृष्टीस पडलें नाहीं. या शहरांतील घरांच्या छपरांना कौलें नसावीं, कारण कौलें कोठेंच दृष्टीस पडलीं नाहींत. तेव्हां अजूनही हिंदुस्थानच्या कमी पावसाच्या भागांत ज्याप्रमाणें घरांना धाबीं-मातीचा जाडथर-असतात तशींच मोहनजोदारो येथील घरांना सर्वत्र धाबीं असावीं व तीं शहर नष्ट झाल्यावर कोसळून पडलीं असावीं. येथल्या विटा मात्र पक्क्या भाजणीच्या, तांबड्या लाल व ठोकळ्या जातीच्या (table-bricks) आहेत. येथल्या भिंतीचें गवंडीकाम वाखाणण्यासारखें आहे. आधीं उत्तम प्रकारची सांधमोड साधलेली आहे. तसेंच जरी विटांचे थर चुऱ्याऐवजीं पांढऱ्या मातीतच बसविले आहेत तरी भिंतीचें काम फार मजबूत व सुतांत केलेलें आहे. मात्र या सर्व घरांना खिडक्या कोठेंही दिसल्या नाहींत. धाब्याचीं छपरे असल्यामुळें उजेड आकाश खिडक्यांनीं (Sky-lights) घेण्याची पद्धति असावी. तसेंच भिंतींमध्ये कमानी किंवा नक्षीकाम कोठेंही दिसलें नाहीं. मात्र कांहीं ठिकाणीं मूर्ति ठेवण्याकरतां कोनाडेवजा बांधकाम केल्यासारखें दिसत होतें. भिंतींमध्ये येवढेंच तुरळक तुरळक कलाकुसरीचें काम दृग्गोचर झालें.






चि. नं. १६ ] मोहंजोदारो : खोदलेलें शहर [ पान नं. ५२



चि. नं. १७ ] मोहंजोदारो येथील स्तूप [ पान नं. ५२



चि. नं. १८ ] मोहंजोदारो : हलतें खेळणें [ पान नं. ५३



चि. नं. १९ ] मोहंजोदारो : रेड्याचें चित्र [ पान नं. ५३

बाकी सर्व भिंती व बांधकाम साधे, सरळ पण नीटनेटके व टिकाऊ आहे असें दिसून आले. या शहराची रचना शास्त्रशुद्ध व आरोग्यवर्धक दिसली. आधी सर्व रस्ते दक्षिणोत्तर व पूर्वपश्चिम असून ते पटासारखे काटकोनी आहेत. पूर्वपश्चिम दिशेचा व दक्षिणउत्तर दिशेचा वारा शहरभर खेळेल अशा तऱ्हेची रस्त्याची रचना पाहून आश्चर्य वाटले. तसेच रस्ते तीन प्रकारचे दिसून आले. सर्वांत रुंद रस्ता ३८ फुटांचा असून तो सारखा सरळ अर्ध्या मैलाचे वरच आहे. हाच शहराचा मुख्य रस्ता असावा. दुसरे रस्ते बारा ते अठरा फुटांचे व अगदी लहान बोळ चारपासून सहा सात फुटांचे असावे असें वाटले. पण या सर्व रस्त्यांचा विशेष हा की, या रस्त्यांना मार्गोपुढे असे कानेकोपरे किंवा वेढीवाकडी वळणे मुळीच नाहीत. एखाद्या शास्त्रीय पद्धतीवर बांधलेल्या अर्वाचीन शहरांतील रस्त्यांप्रमाणे या पुरातन शहराची रचना पाहून त्या काळच्या लोकांच्या परिणत संस्कृतीचे विलक्षण आश्चर्य वाटले. पण या शहराचा सर्वांत आश्चर्यकारक व नवल वाटणारा विशेष म्हणजे या शहरांतील स्नानगृहांची, पाणीपुरवठ्याची व सांडपाणी मोन्यांनी शहराबाहेर नेण्याची व्यवस्था होय.

बहुतेक प्रत्येक घरामध्ये विटांच्या पायऱ्या व विटांचीच सपाट व पाणी न मुरणारी (water-proof) फरशी असलेले सुंदर स्नानगृह होते. पण एके ठिकाणी एक फारच मोठे सार्वजनिक स्नानकुंड आहे. या कुंडाचा शोध खुद्द सर जॉन मार्शलसाहेबांना लागला हे स्नानकुंड सुमारे ४० फूट लांब व २३ फूट रुंद आहे. या स्नानकुंडांत शिरण्यास दोन बाजूने पायऱ्या केलेल्या आहेत. पायऱ्यांवर पूर्वी लाकडाच्या फळ्या घातलेल्या असाव्या. शेवटच्या पायरीला लागून सवाफूट खोल व चार फूट रुंद अशी ४० फूट लांबीची एक पट्टीच्या पट्टी निराळी बांधलेली आहे. स्नानकुंडाची ही उथळ पट्टी लहान मुलांना सुलभपणे व सुरक्षितपणे स्नान घालण्याकरिता केलेली असावी असा तर्क केलेला आहे. सर्व स्नानकुंडाच्या सभोवार पंधराफूट रुंदीची फरसबंदी पाऊल-

वाट ठेवलेली असून मग उंच भिंत बांधलेली असावी. ही भिंत सध्यां मोडक्या पडक्या स्थितीत आहे. भिंतीचे पलीकडे निरनिराळ्या आकाराच्या खोल्या आहेत. या स्नानकुंडाच्या पूर्वेस एक उत्तम बांधणीची विहीर आहे. त्या विहेरीचें पाणी स्नानकुंडामध्ये आणण्याची व्यवस्था असावी.

पण या स्नानकुंडाच्या पाणीपुरवठ्याच्या व्यवस्थेपेक्षांही आश्चर्यकारक व आरोग्यशास्त्रसंमत अशी सांडपाण्याची व्यवस्था पाहून तर आम्ही अगदीं थक्क झालों. या स्नानकुंडाच्या नैर्ऋत्य ( South west ) टोंकाला एक चौकोनी भोंक आहे. त्यांतून स्नानकुंडाच्या सर्व पाण्याचा निचरा करण्याची सोय केली आहे. त्या भोंकांतून कुंडांतलें पाणी एका विटांच्या बांधलेल्या बंदमोरीनें इमारतीबाहेर जाण्याची सोय केली आहे. साधारण उंचीचा मनुष्य उभा राहिल इतकी मोरी मोठी असून ती खालीं रस्त्याच्या गटाराला जोडलेली आहे. गाळ काढण्याकरितां मोरीला वरच्या अंगास तोंड ( manhole ) ठेवलेलें आहे.

इतक्या पुरातन काळीं स्नानकुंडाची व सांडपाणी मोरीवाटेनें मुख्य गटारास मिळविण्याची उत्तम व शास्त्रसंमत सोय केलेली पाहून त्या काळच्या सिंधुतीरवासी लोकांच्या उच्च संस्कृतीबद्दल आम्ही आश्चर्यानें तोंडांत बोटे घातलीं हें खास ! अर्वाचीन काळच्या सुधारलेल्या शहराप्रमाणें रस्त्याच्या मधोमध उत्तम विटांचें बंदगटार बांधलेलें व तें गटार शहराबाहेर गेलेलें मोहनजोदारां या शहरां दिसून येतें. मॅकेसाहेबांचे खालील उद्गार उद्धृत केल्यावांचून मोहनजोदारो येथल्या सांडपाण्याच्या उत्कृष्ट व्यवस्थेची बरोबर कल्पना येणार नाही, म्हणून ते उद्गार त्यांच्याच शब्दांत येथें देतो.

“ Their very fine masonry and clever workmanship make these culverts excellent examples of sanitary engineering, and they show to what a high degree of civilization their builders must have attained. ”



मोहनजोदारो येथील मुख्य शहर आम्ही बारकाईने पाहिलें तों शहर-रचनेच्या व आरोग्यशास्त्रसंमत अशा कितीतरी गोष्टी आमच्या नज-रेस पडल्या. आधीं मागे सांगितल्याप्रमाणें शहरामध्ये विहिरी व त्यांचे अवशेष जागोजाग दृष्टीस पडले. एक विहीर तर विटांच्या उत्तम व भक्कम बांधणीची पूर्ण शाबूत स्थितीत आहे असें दिसून आलें. किती सुबक व कौशल्याची तिची बांधणी आहे ! त्या विहिरीतून दोरांनी पाणी काढीत असावे हें निश्चित. कारण विहिरीच्या विटांच्या बंडाला दोऱ्यांनी घासून घासून करकोचे पडलेले स्पष्ट दिसत होते ! अरुंद रस्त्यावरील वळणाच्या ठिकाणच्या इमारतीच्या भिंतींना कोपरे न आणतां त्या अर्धवर्तुळाकार बांकाच्या बांधलेल्या आहेत. अर्थात् त्या अरुंद रस्त्यावरून जाणाऱ्या वाहनांना व सामानास इमारतीचा कोपरा लागूं नये व इमारतीचें किंवा गार्डाचें व सामानाचें नुकसान होऊं नये म्हणून इमारत बांधतांना इतकी दक्षता ठेवलेली दिसली ! शहररचनेची अशी दक्षता अर्वाचीन काळच्या सुधारलेल्या शहरांतही दृष्टीस पडत नाहीं हें खास. सिंधुतीरवासी त्या पुरातन काळच्या लोकांचें कितीही कौतुक केले तरी तें कमी होय यांत शंका नाहीं.

याप्रमाणें शहररचनेचें कौतुक करीत आम्ही मोहनजोदारोच्या मुख्य शहराबाहेर पडलों व मग त्या शहराच्या पश्चिम दिशेस असलेल्या साठ फूट उंचीच्या टेंकडीकडे गेलों. याच टेंकडीवर मोहनजोदारो शहराच्या मानानें अर्वाचीन काळचा बौद्ध स्तूप व विहार आहे. हा स्तूप व विहार बौद्धधर्मी इतर इमारतींप्रमाणेंच आहे. मात्र स्तूप व विहार बऱ्याच पडक्या स्थितीत असल्यामुळे हिंदुस्थानांतील इतर ठिकाणच्या बौद्धधर्मी स्तूपविहारांप्रमाणें येथला स्तूप व विहार मनांत भरण्यासारखा नाही. या स्तूपाचे व विहाराचे खाली मोहनजोदारो शहराच्या काळच्या आणखी इमारती असल्या पाहिजेत असा तर्क केलेला आहे. पण स्तूप व विहार पार पाडून जमिनीपर्यंत खोदीत गेल्याखेरीज तर्काचा पडताळा पाहणें शक्य नाही. बौद्धधर्मी अवशेष नाहींसे करणें

श्रेयस्कर नाही म्हणून व काटकसरीची कातरी मोहनजोदारो येथील पुराणवस्तुसंशोधनकामाला लागल्यामुळे मोहनजोदारो येथे या टेंकडी-वर व जवळपासच्या लहान लहान टेंकड्यांवर व्हावयास पाहिजे तितके खोदकाम झालेले नाही. असे काम झाले असते तर मोहनजोदारो येथे हिंदुस्थानच्या इतिहासपूर्व इतिहासावर प्रकाश पाडणाऱ्या आणखी किती तरी वस्तू व अवशेष सांपडल्या असत्या यांत शंका नाही. पण सध्यांच सांपडलेल्या वस्तू व अवशेष लाखांनी मोजण्याइतके आहेत. सांपडलेल्या वस्तू व अवशेषांपैकी पुष्कळ महत्त्वाच्या वस्तू व अवशेष सर जॉन मार्शलसाहेबांनी ब्रिटिश, युरोपियन व अमेरिकन पुराणवस्तुसंग्रहालयांना देऊन टाकल्या असे म्हणतात. राहिलेल्या व कमी महत्त्वाच्या वस्तू व अवशेष मोहनजोदारो येथेच पुराणवस्तुसंग्रहालयांत ठेवल्या आहेत. मोहनजोदारो शहराचे आमचे दर्शन आटोपल्यावर आम्ही त्या संग्रहालयाकडे आमचा मोर्चा फिरविला. तरी आतां त्या संग्रहालयांतील संग्रहाकडे वळू या.

संग्रहालयाची इमारत साधी, सरळ, सोप्यासारखी लांबच लांब आहे. या दृष्टीने सारनाथ किंवा मथुरा येथे बांधलेली संग्रहालये बांधकलेच्या दृष्टीने कितीतरी वरच्या दर्जाची आहेत. सिंधप्रांताच्या साध्या एक-तनी (monotonous) बाह्य देखाव्याला अनुरूप अशी ही संग्रहालयाची इमारत आहे असे मला वाटले. इमारतीमध्ये निरनिराळीं दालने पाडलीं असून त्यांत मोहनजोदारो येथे सांपडलेल्या अक्षरशः हजारों वस्तू व अवशेष व्यवस्थित रीतीने व नांविनीवार ठेविले आहेत. या संग्रहाची यथार्थ कल्पना येण्याकरितां व मोहनजोदारो येथील लोकांच्या संस्कृतीचे स्वरूप ध्यानांत येण्याकरितां संग्रहांतील वस्तूंचे व अवशेषांचे वर्गीकरणपद्धतीने वर्णन करण सोयीचे व सुगम होईल. पहिला वर्ग धार्मिक व पवित्र मानलेल्या वस्तूंचा पडतो. मोहनजोदारो येथे मोठमोठीं देवळे व त्यांमध्ये बसविलेल्या मोठमोठ्या मूर्ति कोठेही सांपडल्या नाहीत. त्यावरून अजून अशी देवळांची व त्यांतील देवांच्या पूजाअर्चेची पद्धति

अस्तित्वांत आली नसावी. पण मोहनजोदारो येथे देवांच्या व पवित्र वस्तूंच्या लहान लहान मूर्ति व विशेषतः अर्वाचीन “ मंत्रासिद्ध ताईता ” प्रमाणे अंगावर घालावयाचे चौकोनी शिक्क्यासारखे ताईत पुष्कळच सांपडलेले आहेत. हे शिके ( seal-amulets ) भाजलेल्या मातीचे, निर- निराळ्या धातूंच, हस्तिदंत, शंख व दगड इत्यादि नाना जातीच्या कठीण द्रव्यांचे बनविलेले आहेत ! त्यांवर काल्पनिक जनावरांची, काल्पनिक देवादिकांची, कांहीं पशूंची व वनस्पतींची चित्रे कोरलेली किंवा दाबाने उठवलेली आहेत ! एक दगडाची छोटी पण विलक्षण वेषाची देवतेची मूर्ति सांपडली आहे. ती भूदेवी किंवा मातृदेवीची असावी असा तर्क केलेला आहे; तसेच एक तीन तोंडांची शिंगे असलेल्या देवाची मूर्ति सांपडली आहे. तिच्या सभोवार वनांतील नानाविध पशू यांची चित्रे काढली आहेत. ही मूर्ति हिंदू धर्मांमध्ये शिव म्हणून पुढे प्रख्यात झालेल्या देवाचे पूर्वरूप असावे व मोहनजोदारो येथील लोक त्याला पशूपति म्हणत असावे असा तर्क केलेला आहे. तसेच कांहीं काल्पनिक पशूंची चित्रे कांहीं शिक्क्यांवर काढलेली आहेत. उदा. हत्ती व बकरा या दोन जनावरांच्या अवयवांची जोड करून एक चित्र काढले आहे. म्हणजे या जनावराला हत्तीप्रमाणे सोड आहे तर त्याला बकऱ्याप्रमाणे शिंगे आहेत ! पिंपळ, निंब, व ज्याची जात ठरवितां येत नाही असे एक झाड अशा तीन प्रकारच्या झाडांची चित्रे या शिक्क्यांवर ताईतावर काढलेली आहेत. त्याचप्रमाणे वाघ, बैल, इत्यादि जनावरांची चित्रेही ताईतावर दृष्टीस पडतात. तेव्हां ही झाडे व हे पशू पवित्र मानीत असत असे दिसते. सारांश, संग्रहांतील हा वस्तूंचा वर्ग फारच आश्चर्यकारक आहे व त्यावरून सिंधुतीरवासी लोकांच्या धर्मसमजुतीची बरीच स्पष्ट कल्पना येते यांत शंका नाही.

संग्रहांतील वस्तूंचा दुसरा वर्ग मोहनजोदारो येथील लोकांच्या पोशाखाच्या निदर्शक वस्तूंचा, अवशेषांचा व आंगावर घालण्याच्या दाग- दागिन्यांचा होय.



प्रत्यक्ष पोशाखाचे अवशेष अगर नमुने सांपडणें अशक्यच आहे. पण चित्रांवरून पोशाखाचें अनुमान करतां येतें. बायकांच्या चित्रांवरून असें दिसतें कीं, दक्षिण हिंदुस्थानांतील बायकांच्या चालीप्रमाणें आखूडसें वस्त्र कमरेभोंवतीं गुंडाळीत असाव्या पण छाती उघडीच ठेवण्याची रीत दिसते. तसेंच, पंख्यासारखी कापडाची ताठ टोपी डोक्यांत घालीत असाव्या. पुरुषांचा पोशाखही कमरेभोंवतीं वस्त्र नेसत असत व उपरण्यासारखें वस्त्र खांद्यावरून टाकीत असत असें दिसतें. हीं वस्त्रें कापसाचीं असावीं. कारण जरी कापडाचीं वस्त्रें सांपडलीं नाहींत तरी सूत काढण्याचे चरके व विणण्याचे माग यांचे अवशेष सांपडलेले आहेत. मात्र नानातऱ्हेचे दागदागिने घालण्याचा फार प्रघात असावा असें दिसतें. सोन्यारुप्याचे, तांब्यापितळेचे, शंख, दगडी मणी व मातीचे भाजून केलेले नाना आकाराचे व नाना जातीचे दागदागिने मोहनजो-दारो येथें किती तरी सांपडले आहेत. हे दागिने चांगल्या मजबूत पेट्यांमधून ठेवलेले होते. संशोधकांना पेट्या फोडल्यावर ते सांपडले. आंगठ्या, बाळे, हातांतल्या पाटल्या व बांगड्या, डोक्यांतील फुलें व मुदा, नाकाकानांतील नथा व बाळ्या, गळ्यांत घालावयाचे हार व माळा, केसांत व खोप्यांत घालावयाच्या टांचण्या (hairpins) वगैरे बरेच दागिने आहेत. संग्रहांतील एक हार तर आश्चर्य करण्यासारखा व अर्वाचीन हारालाही लाजविणारा आहे ! हा हार सहा पदरी असून त्याचे सात विभाग केलेले आहेत. गळ्यांत आडकविण्याचीं हाराचीं टोंकें सोन्यानें मढविलेल्या पितळेच्या एकसंधी टोपणाचीं असून त्याला सहा पदरांच्या तारा आडकविण्यास भोके केलेलीं आहेत; तसेंच सहा सहा भोके असलेल्या सहा सोनेरी मुलाम्याच्या पट्ट्या आहेत व हाराचे साही पदर तांबड्या लोलकाच्या पांच इंच लांबीच्या कांड्याचें व पट्टीला लागून सहा सहा सोनेरी मुलाम्याचे मणी गुंफून बनविलेले आहेत ! खरोखर हा हार इतक्या पुरातन काळीं कसा तयार केला असेल याचें आम्हांला राहून राहून आश्चर्य वाटत होतें. त्या काळीं



कलाकौशल्याची किती कमालीची प्रगती झाली होती हे एका हास्य-वरूनही दिसून येण्यासारखे आहे. बाकी आणखीही कितीतरी निराळ्या प्रकारचे हार व मण्यांच्या माळा या संग्रहालयांत दृष्टीस पडतात ! मार्गें सांगितल्याप्रमाणे आंगठ्या, बांगड्या, ताईत इत्यादि लहान दागिन्यांची तर गणतीच नाही. इतक्या विपुल या वस्तू मोहनजोदारो येथे सांपडल्या आहेत.

संग्रहांतील वस्तूंचा व अवशेषांचा तिसरा वर्ग हत्यारें व उपकरणें यांचा होय.

मोहनजोदारो येथील लोकांना तांबें व पितळ या धातू मुबलक मिळत असें दिसते. त्या मानानें लोखंड व शिसें या दुर्मिळ धातू असाव्या. फावडीं टिकाव, तलवारी, भाले इत्यादि हत्यारेंसुद्धां तांब्यापितळेचीं करीत. यावरून तांब्यापितळेची विपुलता व लोखंड, शिसें यांची दुर्मिळता यांचें सहज अनुमान करतां येते.

एकपाती व दुपाती चाकू करीत असत असें दिसते. पुष्कळसे चाकू धातूचे केलेले आहेत; पण कांहीं गारेसारख्या कठीण दगडाचेही बनविलेले आहेत. बाणाच्या टोंकाला लावावयाचीं तीक्ष्ण अग्नें संग्रहामध्ये पुष्कळ आहेत.

सिंधूसारख्या मोठ्या नदीतीरावर राहणारे मोहनजोदारो येथील लोक मत्स्याहारी असावे हे स्वाभाविक आहे व म्हणून मासे धरण्याचा स्वतंत्र धंदा असला पाहिजे इतकेंच नाही तर मासे धरणें हे एक फावल्या वेळचे करमणुकीचे साधन असलें पाहिजे हे उघड आहे. तदनुरूप मासे पकडण्याचे गळ पुष्कळ सांपडलेले आहेत. चार प्रकारचे वस्तू मोहनजोदारो येथे सांपडलेले आहेत. निरनिराळ्या आकाराचीं किंकरां ( सुताराचें एक हत्यार ) संग्रहालयांत आहेत. दोनचार पितळी आरसे सांपडले आहेत व थोडीं फार जेवण करण्याचीं भांडीं सांपडलीं आहेत.

संग्रहांतील चवथा वर्ग म्हणजे कला व उद्योगधंदे यांच्या निदर्शक वस्तू व अवशेष यांचा होय.

मोहनजोदारो येथील कलांमध्ये उच्च दर्जाला पोहोचलेली कला म्हणजे कुंभाराची कला होय यांत शंका नाही. सिंधुनदीच्या तीरावर राहणारे मोहनजोदारो शहराचे लोक, सिंधुनदीतून आलेली विनखड्याची गाळाची मऊ माती, नदीचें मुबलक पाणी सांठवून ठेवून बारीक गाळ खाली बसल्यावर पिण्याचें पाणी तयार करण्याची जरूरी व उष्ण हवा इतक्या अनुकूल गोष्टी असतांना कुंभाराची कला मोहनजोदारो येथें उदयास व पूर्णावस्थेस न येती तर तें आश्चर्य ! पण अशा अनुकूल परिस्थितीमध्ये त्या शहरी व त्या लोकांमध्ये कुंभाराची कला व मातीच्या भांड्यांवर चित्रे काढण्याची कला अत्यंत उच्च दर्जाला पोहोचावी हें स्वाभाविक आहे.

मोहनजोदारो येथील संग्रहालयांत प्रवेश करणाऱ्या प्रवाशाच्या मनांत जर कोणत्या वस्तूंचा व अवशेषांचा वज्रलेप ठसा उमटत असेल तर तो मातीच्या सुबक सचित्र भांड्यांचा होय यांत शंका नाही.

मोठमोठ्या डेऱ्या रांजणापासून तों छोट्या छोट्या खेळणीं बुडकुल्यापर्यंत नाना आकाराचीं, नाना रंगाचीं व नाना तऱ्हेचीं हजारों मातीचीं भांडीं मोहनजोदारो येथें सांपडलीं आहेत. धातूच्या भांड्यांपेक्षां मातीच्या भांड्यांचाच विशेष उपयोग त्या शहरांत करीत असें दिसतें. मोठमोठे डेरे व रांजण पाणी भरून ठेवण्याकरितां उपयोगांत आणीत हें स्वाभाविक आहे. पण असे रांजण व डेरे सामान साठवण्याकरितां उपयोग करीत असें दिसतें. तसेंच मोठ्या रांजणांचा उपयोग पेट्यांसारखा मौल्यवान् वस्तू ठेवण्याकडे करीत असत. जेव्हां मोहनजोदारो या शहरी पुरातनवस्तुसंशोधनाकरितां खणण्याचें काम करण्यांत आलें तेव्हां पुष्कळसे मौल्यवान् दागिने व पदार्थ डेऱ्यांत व रांजणांत पुरलेले सांपडले.

लहान माताचीं भांडीं पाणी पिण्याकरितां व पातळ पदार्थ खाण्यापिण्याकरितां उपयोगांत आणीत असत. पाणी गार करण्याकरितां मातीचे खुजे वापरीत हें सांगावयास नकोच. पण कांहीं बारिकबारिक

भोकांचीं चिंचोळीं मातीचीं भांडीं सांपडलीं आहेत. प्रथमतः त्यांचा काय उपयोग असावा याचीसुद्धां कल्पना करतां आली नाही. पण मागाहून या भांड्यांचा उपयोग समजून आला. हिवाळ्यांत फार थंडीच्या दिवसांत या भांड्यांत विस्तव घालून तीं मनुष्याच्या शेजारी ठेवीत म्हणजे त्याला ऊब येई. अर्थात् या भोकांच्या भांड्यांचा अर्वाचीन शोगड्यांसारखा उपयोग करीत. परळीसारख्या उथळ व पसरट मातीच्या बशा मोहनजोदारो येथें सांपडल्या आहेत. अर्थात् त्यांचा घनपदार्थ खाण्याकरितां ताटांसारखा उपयोग करीत. सारांश, मोहनजोदारो येथील लोकांच्या संसारोपयोगी पुष्कळशीं भांडीकुंडीं मातीचीं होती. हीं भांडीं उत्तम भाजलेलीं असून मजबूत असत. त्या भांड्यांना तांबडा, पिवळसर व काळसर असे सुबक स्वाभाविक रंग असून शिवाय शोभेकरितां भांड्यांवर पशूंचीं रंगीत चित्रे, वेलबुट्या, तिकोनी, चौकोनी, वर्तुळाकार अशा नाना प्रकारच्या आकृति, वृक्षांचीं चित्रे इत्यादि काढण्याची कलाही मोहनजोदारो येथील लोकांमध्ये उच्च दर्जास पोहोचली होती हें संग्रहांतील सुंदर सुंदर रंगीत व चित्रित भांडीं पाहून प्रवाशास सहज दिसून येतें. एका भांड्याची घडण तर आश्चर्य करण्यासारखी आहे. हें भांडें वारिक बुडी व लहान तोंडी खुजाच्या आकाराचें आहे. पण त्याच्या मधल्या बाहेरच्या भागाला वाटोळे भोवऱ्याच्या आकाराचें सुबक गोळे हारीनें चिकटविले आहेत. गोळ्यांच्या अशा पांच रंगा आहेत. या भांड्यांवर जिल्ई व तकाकीही केलेली आहे. गोळ्यांनीं अलंकृत भांड्याचा भाग दुरून थेट पिकलेल्या फणसासारखा दिसतो. अशी विलक्षण व नवलाची त्या भांड्याची घडण पाहून सिंधुतीरवासी लोकांच्या संस्कृतीबद्दल मला महदाश्चर्य वाटलें ! पण या भांड्यानें मोहनजोदारो येथील लोकांचें कलाकौशल्य प्रगट केलें इतकेंच नाही तर त्यानें त्यांच्या संस्कृतीचें पुरातनत्व व निश्चित कालमर्यादाही दाखवून दिली याचें विवेचन पुढें येणार आहे.



संग्रहांतील वस्तूंचा व अवशेषांचा पांचवा व शेवटचा वर्ग म्हणजे खेळणी व करमणुकीची साधने यांचा होय. मोहनजोदारो येथील लोकांची या बाबतीतील प्रगति कल्पनातीत आहे. मुलांची खेळणी किती तरी सांपडली आहेत. त्यांमध्ये निरनिराळ्या प्राण्यांची चित्रे, खेळांतल्या गाड्या, खेळांतल्या तागड्या, बुडकुली व बाहुल्या या तर आहेतच, पण कांहीं कांहीं खेळणी कल्पकतेची निदर्शक आहेत. दोरीने हलणारी चित्रे सांपडलेली आहेत. डोकें हालविणाऱ्या बैलाचे व हात हालविणाऱ्या वानराचे ही चित्रे फार मौजेची आहेत. हुबेहूबपणा-मध्ये एका रेड्याची धातूची मूर्ति अर्वाचीन मूर्तिकारालाही मान खाली घालण्यास लावील अशी आहे ! याप्रमाणे नानातऱ्हेची मुलांची खेळणी सांपडली आहेत, तर मोठ्या मनुष्यांची नानाविध करमणुकीची साधनेही सांपडली आहेत. आधी मोहनजोदारो येथील लोकांमध्ये फाशाच्या साधनाने खेळण्याचे प्रकार पुष्कळ असावे असे दिसते. कारण चार बाजूंवर आंकडे असलेले लांबट फासे व साहा बाजूंवर आंकडे असलेले चौरस ( cube ) फासे सांपडले आहेत; तसेच, निरनिराळ्या प्रकारचे पट सांपडले आहेत. त्याप्रमाणे बुद्धिबळासारखा कांहीं तरी खेळ प्रचलित असावा असे सांपडलेल्या नाना आकाराच्या मोहन्यांवरून दिसून येते. तसेच, फण्यामऱ्यासारखा व गोऱ्यांनी खेळावयासारखाही एखादा दुसरा खेळाचा प्रकार मोहनजोदारो येथे प्रचलित असावा असे वाटते.

मोहनजोदारो हे शहर व तेथल्या पदार्थसंग्रहांतील नाना वर्गाच्या वस्तू व अवशेष पाहिले म्हणजे या सिंधुतीरवासी लोकांची संस्कृति अत्यंत उच्चतेला पोहोचलेली होती व ही संस्कृति वेदकालीन आर्यलोकांच्या संस्कृतीपेक्षां पुष्कळ वरच्या पांथरीची आहे असे वाटते. असा प्रश्न मनांत उभा राहतो की, हे सिंधुतीरवासी लोक कोण व त्यांचा काल कोणता. मोहनजोदारो येथील संशोधकांना हेच कित्येक दिवस कोडे पडलेले होते. पण ते एका लहानशा खुणेवरून अचानकपणे सुटले.



ज्याप्रमाणें पातंजल व्याकरण महाभाष्यांतील अरुणत् यवनः साके-  
तम् (ग्रीकराजा मिनांडर यानें साकेत नगरीला वेढा दिला आहे ) या  
एका वाक्यावरून पातंजलीचा काल निश्चित करतां आला, तसेंच शांकर-  
ब्रह्मसूत्रमहाभाष्यांतील ( एकबंध्यापुत्र : पूर्णवर्म्याच्या राज्यारोहणापूर्वीं  
राजा होता ) या एका वाक्यावरून शंकराचार्यांचा काळ निश्चित करतां  
येतो, त्याप्रमाणें मेसापोटेमियामध्ये सांपडलेल्या एका शिक्क्याच्या  
ताईतावरून मोहनजोदारो येथील संस्कृतीचा काळ निश्चित करतां आला.  
डॉ. फ्रँकफर्ट या पुराणवस्तुसंशोधकास तेल असमार येथें एक शिक्क्या-  
सारखा ताईत सांपडला. त्या ताईताची घडण, आकार व त्यावरील चित्रें  
मोहनजोदारो येथें सांपडलेल्या ताईताशीं हुबेहूब जुळतात. कारण हत्ती,  
गेंडा, gharial व मासे खाणारा मगर हे सिंधुतीरावरील प्राणी असून  
या प्राण्यांचीं चित्रें मेसापोटेमियांतील सुमेरियन किंवा अकेडियन ताई-  
तांवर केव्हांही काढलेलीं दिसून आलेलीं नाहींत. अर्थात् तेल असमार  
येथें सांपडलेला ताईत सिंधुतीरवासी लोकांच्या हस्तकौशल्याचा मासला  
आहे हें स्पष्ट होतें. आतां तेलअसमार येथें जें खोदकाम झालें व तेथें  
ज्या इतर वस्तू, अवशेष व शिलालेख सांपडले त्यांवरून सांपड-  
लेल्या वस्तू ख्रिस्ती शकापूर्वीं २५०० वर्षांखालच्या आहेत असें  
सिद्ध झालें आहे. अर्थात् मोहनजोदारो हें शहर, तेथले लोक व सिंधुतीर-  
संस्कृति ही सुमारें साडेचार पांच हजार वर्षांच्या पूर्वींची आहे असें  
सिद्ध झालें. अर्थात् मेसापोटेमियांतील सुमेरियन लोकांची संस्कृति व  
मोहनजोदारोच्या सिंधुतीरवासी लोकांची संस्कृति या समकालीन  
ठरतात !

मोहनजोदारो येथील संग्रहालयांत एक विलक्षण घडणीचें पिक-  
लेल्या पळसाच्या फळासारखें भांडें आहे म्हणून सांगितलें. तशाच  
घडणीचें व तसेंच दिसणारें भांडें मेसापोटेमियामध्येही सांपडलें आहे.  
यावरूनही या दोन्ही संस्कृती समकालीन आहेत असें म्हणावें लागतें.

याप्रमाणें मोहनजोदारो येथल्या शोधामुळें सिंधुतीरावर आर्यपूर्व-संस्कृति होती ही आश्चर्यकारक माहिती मिळाली आहे. सिंधप्रान्तांत जेव्हां मोठ्या प्रमाणावर पुराणवस्तुसंशोधन होईल तेव्हां या सिंधु संस्कृतीचें स्वरूप व काळ यांवर अधिक किंवा नवाच प्रकाश पडेल. पण सध्यां जें संशोधन झालें आहे तें आश्चर्यकारक आहे यांत शंका नाही. अशा प्रकारच्या आश्चर्यचकित मनानें आम्ही मोहनजो-दारो हें ठिकाण सोडलें व मग मोटारनें परत डोक्री स्टेशनला आलों व लगेच पुढील प्रवासाकरितां मार्गस्थ झालों.

सिंध प्रान्तांत बौद्धकालीन अवशेष पुष्कळ ठिकाणीं व पुष्कळच आहेत. त्यांपैकीं मी एकाच ठिकाणचे स्तूप व विहार यांचे अवशेष पाहिले. सिंध-प्रान्ताचा पूर्वेकडील जिल्हा थरपारकर याचें मुख्य ठिकाण मिरपुरखास गांव. ह्या स्टेशनपासून तीन चार मैलांच्या आंतच हे अवशेष आहेत. ता. ३१ डिसेंबर सन १९३५ रोजीं सकाळींच मोटारीनें आम्ही बौद्धकालीन अवशेष पाहण्यास गेलों. हा भाग अगदीं सपाट आहे. पण स्तूपाचें व विहाराचें ठिकाण जरा उंचवठ्याचें दिसलें. स्तूप हा सर्वांत उंचवठ्याच्या ठिकाणीं बांधलेला होता. त्याला चढावयास भाजलेल्या विटांच्या पडक्या झडक्या पायऱ्या होत्या. हल्लीं हा स्तूप अर्धवट पाडलेला आहे. कारण या स्तूपा-मध्ये बुद्धाच्या हाडाचा एक तुकडा आहे असा समज असल्यामुळें स्तूप उघडा करण्यांत आला, तो खरोखरीच एक हाडाचा तुकडा पेटांत ठेव-लेला मिळाला. हा तुकडा संशोधनखात्याकडून हिंदुस्थान सरकारच्या परवानगीनें कलकत्याच्या महाबोधी सभेस देण्यांत आला. स्तूपाखेरीज येथें मोठा विहार असावा असें दिसून आलें. पण हल्लीं हा सर्व भाग पडकाच आहे. घड इमारत अशी एकही नाही. फक्त पडक्या भिंती, पायऱ्या. इमारतींचे चवथरे, खांबाची विटांची उथळी व अर्धवट खांब इतक्याच गोष्टी येथें दृष्टीस पडतात. सर्व बांधकाम भाजलेल्या विटांचेंच आहे असें दिसलें. हल्लीं येथें पाहण्यासारखें फारसें कांहीं एक नाही. पण बौद्धकालीं हें एक महत्त्वाचें ठिकाण होतें. येथें पुष्कळ भिक्षू रहात असत.

व हे बौद्धविद्येचे व बौद्धवाङ्मयाचे एक प्रख्यात ठिकाण असावे म्हणून चिनी प्रवासी हुएन सँग हा सिंधमधील हे व दुसरी ठिकाणे पाहून गेला होता. तेव्हां हुएन सँगने आपल्या प्रवासवृत्तामध्ये सिंध संबंधी व या बौद्ध ठिकाणासंबंधी लिहून ठेवलेल्या खालील मनोरंजक माहितीचा उतारा देऊन हे प्रकरण संपवितो.

“The pilgrim...proceeded north again through a wild rugged region for 1900 *li* and crossing the *Sin-tu* ( Sindh ) river reached the country with the same name. Yuan-Chuang describes Sindh as being above 7000 *li* in circuit and its capital...as above 30 *li* in circuit. The products of the country were early wheat, gold, silver, and it had oxen, and sheep, and dromedanes and mules, it yielded also various kinds of salt, red, white and black, and a white red salt ; the people of various foreign countries used the salt as medicine. The inhabitants were quick-tempered but upright, quarrelsome and vituperative and of superficial learning ; they were thorough believers in Buddhism. There were several hundreds of monasteries and above 10,000 Brethren all of the Hīnayānist Sam-matiya school. Most of these were indolent worthless persons ; of the superior Brethren who, leading lives of lonely seclusion, never relaxed in perseverance, many attained Arhatship. There were above thirty Deva—Temples and the various sectaries lived pell-mell. The king, who was of the Sudra caste, was a sincere man and a believer in Buddhism. Buddha while in this world had travelled in this country, and Asoka had erected some tens of topes as memorials of his visits ; there were also monasteries or topes erected where the great and Arhat Upagupta, who often visited this country, had preached and taught.



Among the low marshes near the *sin-tu* ( Sindhū or Indus ) for above 1000 *li* were settled some myriads of families of ferocious disposition, who made the taking of life their occupation, supported themselves by rearing cattle; they had no social distinctions and no Government; they shave off their hair and wore the bhikshu garb, looking like bhikshus yet living in the world; they were bigoted in their narrow views and reviled the "Great Vehicle". According to local accounts the ancestors of this people were originally cruel and wicked and were converted by a compassionate arhat who received them into the Buddhist communion; they thereupon ceased to take life, shave their heads and assumed the dress of Buddhist mendicants; in the course of time, however, the descendents of these men had gone back to their old ways, but they still remained outwardly bhikshus."





## प्रकरण ६ वें.

### सकरचें धरण.

ज्यानें चहाचा मळा प्रत्यक्ष पाहिला नाही त्यानें चहाचा मळा हें नांव ऐकलें म्हणजे त्याची त्याबद्दल हटकून चुकीची कल्पना होते. कारण मळा शब्द उच्चारल्याबरोबर त्याच्या मनासमोर जें चित्र उभें राहतें तें म्हणजे कुंपणीनें कुडलेली, उक्ती, रहाट, मोट व पंप इत्यादि लहानमोठ्या पाणी काढण्याच्या साधनांनीं सज्ज अशा विहिरीनें युक्त अशी सपाट, सुपीक बागाईत जमीन हें होय व चहाचा मळा अशाच बागाईती जमिनीचा असला पाहिजे अशी माणसाची कल्पना होते. पण तो मनुष्य चहाचा मळा प्रत्यक्ष पाहतो तेव्हां त्याला विलक्षण आश्चर्य वाटतें. कारण त्याला प्रत्यक्ष दिसून येतें कीं, चहाच्या मळ्याला पाणी देण्याची व्यवस्था लागत नाही; त्याला कुंपणाची जरूरी नसते ! त्या मळ्याला सपाट बागाईती जमीन पाहिजे असें नाहीं; चहाचीं झाडे उंच सखल, खडकाळ मुरमाड, डोंगराळ पण तांबड्या मातीच्या कोणत्याही भूमिभागांत पोसतात व वाढतात. फक्त चहाचा मळा हा दीडशेंपासून दोनशें एकरांचा भूमिभाग असावा लागतो व या सर्व भागावर हजारों चहाचीं झाडे लावलेलीं असतात. कारण झाडांच्या डिवशा, चहा तयार करण्याच्या कारखान्याला पुरतील, इतका तरी मळ्याचा विस्तार असावा लागतो. म्हणून tea garden ( चहाचा मळा किंवा बाग ) या पेक्षां tea estate ( चहाची शेती किंवा मिळकत ) हा शब्द जास्त अन्वर्थक व यथार्थ कल्पना देणारा आहे.

सकरच्या धरणाची थेट अशीच गोष्ट आहे. ज्यानें तें धरण पाहिलें नाही त्याच्या मनांत सकरचें धरण हें नांव ऐकल्याबरोबर

भलतीच कल्पना येते. कारण धरण शब्द उच्चारला म्हणजे खडक-वासल्याचें, भाटघरचें, डारणाचें, कृष्णराजसागरचें धरण यांचें चित्र डोळ्यांसमोर येतें व धरण म्हणजे १००।२०० फूट उंचीचा, मैल पाऊण मैल लांबीचा, नदीवर बांधलेला प्रचंड बंधारा किंवा भिंत व त्या योगानें दहा बारा मैल पसरलेला पाण्याचा प्रचंड तलाव अशी कल्पना मनांत येते. सककरचें धरण अशाच तऱ्हेचा प्रचंड बंधारा असेल अशी चुकीची कल्पना मनांत येते. पण सककरचें धरण प्रत्यक्ष पाहिलें म्हणजे मनुष्याच्या मनाची फसगत होते. कारण प्रचंड उंचीचा बंधारा किंवा भिंत तेथें त्याला मुळीच दिसत नाहीं. सककरचें धरण प्रत्यक्ष पाहणारास आपण एका मोठ्या नदीवरील पंचवीस तीस फूट उंचीच्या व ६५ फूट रुंदीच्या ६६ कमानींचा एक प्रचंड पूल पहात आहों असें वाटतें. मात्र या ६६ कमानींना १८ फूट उंचीचे व ६५ फूट रुंदीचे यंत्रानें वरखालीं सारतां येणारे राक्षसी दरवाजे केलेले आहेत. या दरवाज्यांच्या योगानें नदीचें पाणी हिवाळ्यांत कालव्यांना मिळेल अशा विशिष्ट पातळींत ठेवतां येतें. तेव्हां सककरच्या धरणाचें अन्वर्थक वर्णन खालीलप्रमाणें करतां येईल. सिंधु नदीच्या हंगामी पुरापासून सदावाही पाण्याचे कालवे काढण्याकरितां दरवाज्यांनीं युक्त असा सिंधु नदीवर बांधलेला पूल. तेव्हां सककर धरणाचें सुटसुटीत व अन्वर्थक नांव सककरचा कालव्यांचा पूल असें होईल.

प्रवाशाच्या मनांत प्रारंभीं सककर धरणाबद्दलची चुकीची कल्पना असल्यामुळें सककर धरणाच्या प्रथम दर्शनानें मनाची फसगत होते व 'हा काय आपल्याला चिरपरिचित पुलांसारखा पूलच आहे' असा त्रिस्मयविहीन विचार मनांत येतो खरा. पण धरण पुरें पाहून झाल्यावर व त्याचा तो प्रचंड विस्तार, त्याचे अजस्र दरवाजे, एक अंकापासून साहासष्ट अंकापर्यंत अंकालंकृत ती पांढऱ्या शुभ्र दगडांच्या कमानींची रांगची रांग व नदीच्या दोन्ही तीरांना काढलेल्या कालव्यांचीं कमानदार मुखें हा सर्व देखावा पाहिला म्हणजे प्रवाशाचें मन

थक होऊन जातें यांत शंका नाहीं. या प्रचंड कामाची कल्पना, योजना व परिपूर्णता यांचा इतिहास मोठा मनोरंजक आहे. पण प्रथमतः सकरचा पूल व सकर शहराच्या आसपासच्या इतर प्रेक्षणीय गोष्टी यांच्या दृश्यदर्शनाची हकीकत देऊन मग ऐतिहासिक भागाकडे वळणें बरें.

मीं सकर शहर व सकरचें धरण सन १९३५ च्या मे महिन्यामध्ये व नंतर त्याच सालच्या दिजंबर महिन्यामध्ये पाहिलें. अर्थात् उन्हाळा व हिवाळा या दोन्ही ऋतूतील सिंधुनदीच्या स्थितींत काय फरक होतो, तसेंच आसपासच्या वनश्रीमध्ये कसा फेरफार होतो हें मला पाहतां आलें. दोन्ही खेपांमिळून पाहिलेल्या प्रेक्षणीय स्थळांचें वर्णन एकदम करीत आहे.

सकर-रोहरी-बकर हें सिंध प्रांतांतील शहरांचें एक प्रख्यात त्रिकूट आहे. सकर हें सिंधुनदीच्या पश्चिम तीरावर आहे, रोहरी हें सिंधुनदीच्या पूर्वतीरावर आहे, तर बकर हें बेट सिंधुनदीच्या प्रवाहामध्ये आहे. सकर, रोहरी व बकर हीं एक एक मैलाच्या अंतरावर वसलेलीं गांवें आहेत. खरोखरी हें गांवांचें त्रिकूट एकमेकाला लागूनच आहे. मात्र सिंधुनदीच्या दोन फाट्यांनीं एका सलग प्रदेशाचे तीन भाग पडून तेथें तीन शहरें वसलीं आहेत. ज्याप्रमाणें श्रीरंगपट्टण हें शहर व किल्ला कावेरी नदीच्या फाट्यांनीं बनलेल्या बेटावर आहे, त्याचप्रमाणें हुबेहुब बकर बेटाची स्थिति आहे. तेथेंही पूर्वकाळीं किल्ला बांधलेला होता व त्याचे तट अजून थोडे फार शाबूत आहेत. श्रीरंगपट्टणप्रमाणें हा किल्ला पूर्वकाळीं अजिंक्य जरी नव्हे तरी दुर्जिंक्य समजला जात असे.

कराचीपासून सकरला हल्लीं दोन रेलवे रस्त्यांनीं जातां येतें. पश्चिम तीराच्या रेलवे फाट्यानें सकर कराचीहून ३३० मैल लांब पडतें. कारण कराची-कोट्टी-रुक् असा रेलवे फाटाच ३१५ मैल आहे व रुक् स्टेशन-पासून पूर्वेकडे सकर १५ मैल आहे. कराची-कोट्टी-रोहरी या पूर्वतीरावरील मुख्य रेलवे रस्त्यानें कराचीहून सकर २९८ मैलच पडतें.



मी सकरला दोन्ही रेलवे रस्त्यांनीं गेलों आहे. मुख्य रेलवे रस्त्यानें गेल्यास कराचीहून सकरला जाण्यास दहा आकरा तास लागतात, तर कोट्टी-रुक् रेलवे फाट्यानें गेल्यास बारा तेरा तास लागतात. रात्री सात आठ वाजतां निघून पहांटेस सहा साडेसहापर्यंत सकरला पोहोंचतां येतें. दिवसा बाराच्या सुमारास निघाल्यास रात्री आकराच्या सुमारास सकरला जातां येतें. यामुळें कराची ते सकर हा प्रवास केव्हांही केला तरी सुखाचा व सोयीचा होतो.

सकर-रोहरी-बकर हें शहरांचें त्रिकूट ज्याप्रमाणें ऐतिहासिक दृष्ट्या प्रख्यात आहे, त्याप्रमाणें तें भौगोलिक दृष्ट्याही विस्मयजनक आहे. आधीं संबंध सपाट सिंध प्रांतांत हाच भाग डोंगराळ व टेंकड्यांनीं व्याप्त असा आहे. शिवाय या टेंकड्या शाडूच्या व पांढऱ्या मातीच्या असल्यामुळें शहराच्या शोभेंत भर पडते. कारण हिरवीगार झाडी व शेती, त्या पांढऱ्या शुभ्र टेंकड्या व शहरांतील तांबड्यालाल विटांच्या व कौलांच्या इमारती हा तिरंगी मिलाफ नयनमनोहर दिसतो. खेरीज या शहरानजीक सिंधू नदीचा प्रवाह व पात्र विलक्षण वळण घेऊन परत आपला पूर्व मार्ग स्वीकारतात.

सिंधु नदी पंजाब प्रांतांत शिरल्यावर सामान्यतः दक्षिण दिशेनें वहात सिंध प्रांतांत किशमोर या गांवानजिक शिरते, ती रोहरी शहरापर्यंत सुमारे ७२ मैल दक्षिण दिशेनें वहात असते. सिंधचा हा सत्तर बहात्तर मैलांचा भाग सपाट व विन डोंगराळ आहे. पण रोहरी गांवानजीक टेंकड्यांची रांग आडवी आल्यामुळें सिंधु नदी पूर्वेकडे वळते व टेंकड्यांच्या मधल्या दरीतून पांचचार मैल थेट पश्चिम दिशेकडे वहात जाते. या दरीला *sukkur gorge* म्हणतात. या पांचचार मैलांच्या पश्चिम-वाहिनी प्रवाहामध्येच बकर व साधुबेला हीं बेटें बनलीं आहेत. यामुळें सिंधूचा प्रवाह येथें पुष्कळ संथ बनला आहे. या बेटांच्या दोनतीन मैल खालीच सकरचा विस्मयकारक कालवी पूल बांधण्यांत आला आहे व त्याचे नजीकच नगरशास्त्रानुरूप नवें सुंदर सकर शहर वसविण्यांत आलें आहे.



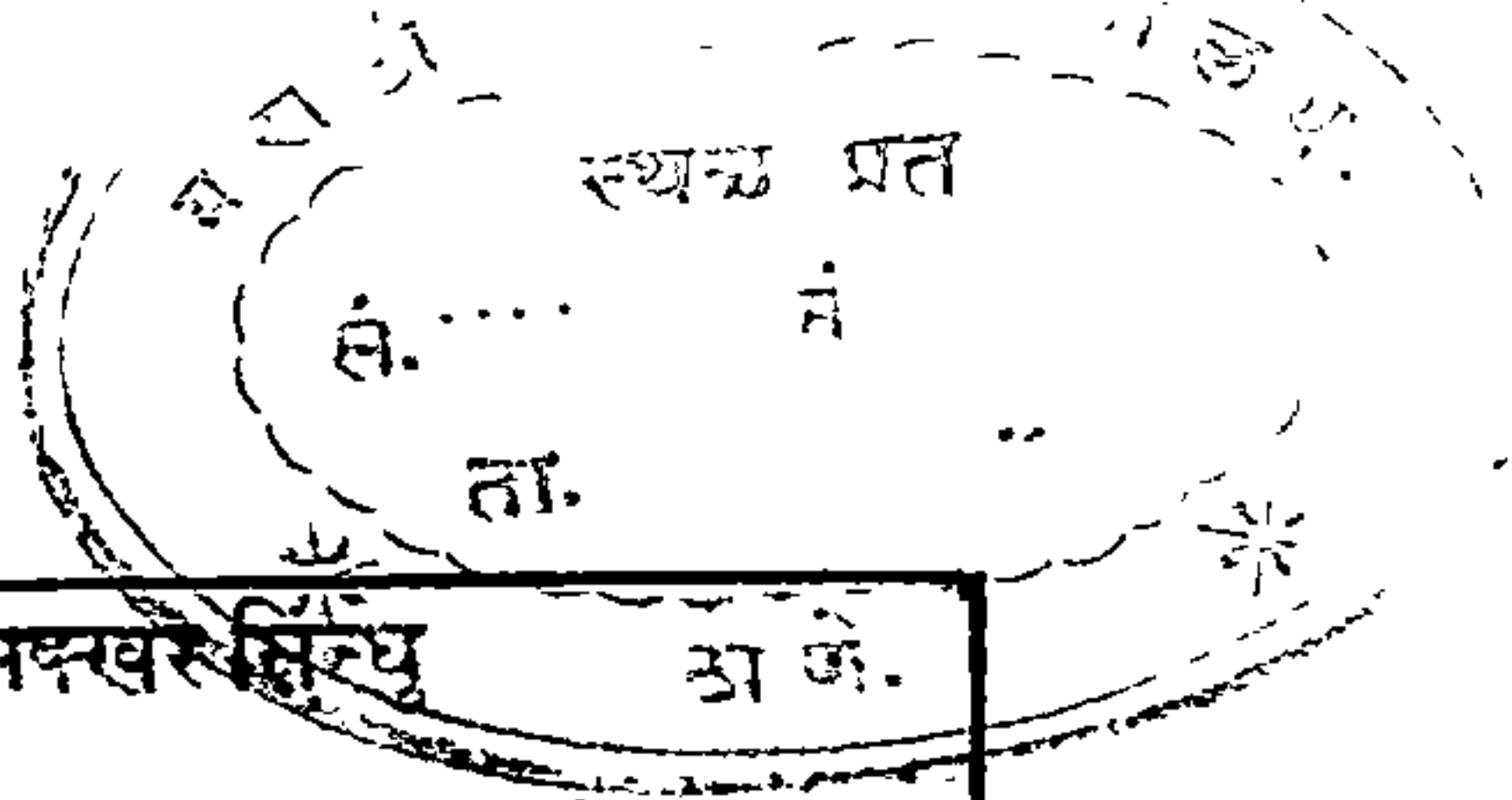
याप्रमाणें सिंधुनदीवरील हें स्थान सृष्टिकृत चमत्कृतीनें व मनुष्यकृत कारागिरीनें सिंध प्रांतांतील 'प्रेक्षणीयांमधील प्रेक्षणीय' दृश्य बनलें आहे. सकरच्या असामान्य स्वरूपाचें येवढें स्पष्टीकरण पुरें आहे. आतां आंमिंच्या एका दिवसाच्या भ्रमण दृश्यदर्शनाच्या वर्णनास लागणें बरें.

आम्ही ता. २७ दिजंबर १९३५ रोजीं रात्रीं मुख्य रेलवे रस्त्याच्या आगगाडीनें निघून ता. २८ दिजंबर रोजीं सकाळीं साडेसहा वाजतां सकर स्टेशनला आलों. रा. मोतिराम आडवानी ( प्राप्तीवरील कराचे सकर भागाचे अधिकारी ) हे आम्हांला स्टेशनवर घेण्यास आले होते. त्यांचेबरोबर आम्ही त्यांचे बिऱ्हाडीं गेलों. हें घर नव्या शहरांतील उंचवट्याच्या भागावर बांधलेलें आहे. चहापाणी झाल्यावर व साफ उजाडल्यावर आम्ही प्रथम साधुवेला हें सिंधु नदीमधील बेट पहाण्यास पार्यीं पार्यीं चालत गेलों.


पार्यीं चालत जाण्यानें सकर शहर हें टेंकडीवर कसें वसलेलें आहे हें स्पष्टपणें दिसलें. कारण आम्हांला नदीतीराच्या रस्त्याला येण्यास खूप खालीं चालत यावें लागलें. पुढें रेल्वे रस्ता लागला व तो ओलांडल्यावर सिंधुनदीच्या तीरावरील प्रशस्त गर्दछाय रस्ता लागला व नदीकांठाला दीड दोन फूट उंच व आठ दहा फूट रुंद अशी पांढऱ्या फरशीची व पांढऱ्या काँक्रीटची सहलवाट लागली. या वाटेला वड, पिंपळ यांसारख्या गर्दछाय व अति विस्तीर्ण अशा झाडांची रांगचरांग लागली. ही सहलवाट दोनतीन मैल असून रेलवे व गाडी यांच्या दुहेरी रहदारीच्या पुलापर्यंत एकसारखी गेलेली आहे. उजव्या हातास सहलवाटेच्या धक्क्याला लागून संथपणें वाहणारा व धूसर रंगाचा तो सिंधूचा प्रचंड प्रवाह, वृक्षराजीनें शोभायमान झालेली स्वच्छ, सरळ, शीतलस्पर्श सहलवाट, सहलवाटेच्या धक्क्याला लागून डाव्या हातास असलेला तो प्रशस्त रस्ता व रस्त्याचे पलीकडे तांबड्यालाल विटांच्या पांढऱ्या शुभ्र उंचवट्याच्या जागेवर बांधलेल्या इमारती व दुकानें हा देखावा एकसमयावच्छेदेंकरून दृष्टीस पडून आम्हांला आनंदाश्चर्याचें भरतें आलें. मला

तर लंडनच्या जगविख्यात व्हिक्टोरिया एम्ब्रॅकमेंटर्चा आठवण झाली व मला वाटलें, “ सक्करची ही सहलवाट लंडनच्या एम्ब्रॅकमेंटपेक्षां कोणत्याही दृष्टीनें कमी नाही; उलट ती कांकणभर सरसच ठरेल; मात्र लंडनच्या एम्ब्रॅकमेंटचे गोडवे गाणारे हजारों प्रवासी लंडनला दरवर्षी जातात व ते आपले अनुभव आपल्या प्रवासवृत्तांत नमूद करतात. पण सिंधप्रांतांतील सक्कर शहर पाहणारे आधीं प्रवासी कमी व त्यांत आपले अनुभव लिहून ठेवून प्रसिद्ध करणारे तर हाताच्या बोटावर मोजण्याइतके ! अशा स्थितींत जरी सक्करची ही सहलवाट जगविख्यात होण्यालायक आहे तरी, तिचें नांव कधीं कोणाच्या कानीं पडत नाही. ”

थोड्याच वेळानें आम्ही साधुबेला बेटाला जाणाऱ्या होडीच्या अड्ड्याशीं आलों व लगेच होडींत बसून साधुबेला बेटाच्या राजघाटाला येऊन पोहोंचलों. घाटाच्या तीनचार पांढऱ्या शुभ्र पायऱ्या चढून आम्ही दोन मोठ्या विस्तीर्ण वृक्षांच्या शाखांनीं व पानांनीं स्वाभाविक सभामंडप बनलेल्या व फरसबंदी केलेल्या आंगणांत आलों तोंच डावीकडे पांढऱ्या शुभ्र संगमरवरी दगडाचें नक्षीदार कमानांनीं सुशोभित केलेलें मंदिर दिसलें. हें शीख धर्माच्या उदासी पंथाचे गुरू श्रीचंद्र महाराज यांचें समाधी-मंदिर आहे. मंदिर एक मजलीच आहे. पण त्याचें नक्षीकाम फार सुबक व बारकाव्याचें आहे. आमचे बरोबर रा. मोतिराम आडवानी हे सिंधी गृहस्थ असल्यामुळें आम्हांला हें मंदिर आंत जाऊन स्वस्थपणें पहातां आलें, इतकेंच नाही तर या साधुबेला बेटाच्या उदासी मठाचे सध्याचे मठाधिकारी स्वामी हरिनामदासजी यांचें दर्शन घडलें. रा. मोतिराम आडवानी यांनीं एक रुपया गुरुदक्षिणा मठाधिपतीस दिली. त्यांचें अनुकरण करून आम्हीही एक रुपयाची गुरुदक्षिणा त्यांना दिली. मठाधिपतींनीं आमची थोडी विचारपूस करून आपल्या मठाची माहिती सांगितली. उदासी पंथी मठामध्यें सुमारे चारशें वर्षांपूर्वी बालब्रह्मचारी गुरू श्रीचंद्र योगीराज नांवाचे मोठे आचार्य होऊन गेले. त्यांनीं पुष्कळ मठ स्थापन केले. त्यांत या बेटावर एक मठ स्थापन



श्री साधुवेला तीर्थ, मन्सरो मन्दिरे आ जे.



चि. नं. २०] साधुवेला तीर्थ : उत्तरेकडील दृश्य [ पान नं. ७२



मन्सरो मन्दिरे श्री १०८ स्वामीवनखंडीजी

चि. नं. २१ ] वनखंडीजी स्वामी [ पान नं. ७२



SHRI SADHUBELA TIRATH SUKKUR SIND





केला. पण बेटावरील इमारती व देवळें वगैरे बांधण्याचें काम सन १८२३ मध्ये त्यावेळचे मठाधिपति श्रीगुरु वनखांडिजी महाराज यांनी केलें. येथें मोठें अन्नछत्र आहे; येथें सकाळ संध्याकाळ कथा, पुराण, हरिकीर्तन, भजन, पूजन इत्यादि धार्मिक कृत्यें चालू असतात; येथें एक पाठशाळा असून धर्मग्रंथांचें ग्रंथसंग्रहालय व वाचनालय आहे; हा सर्व स्वर्च साधुबेला तीर्थांला येणाऱ्या यात्रेकरूंकडून मिळणाऱ्या देणग्या व गुरुदाक्षिणा या रूपानें मिळणाऱ्या उत्पन्नांतून चालतो. या उत्पन्नावर सरकारी प्राप्तीवरील कर बसविण्यांत आला होता. पण ज्या अर्थी मठाचें उत्पन्न खासगी व्यक्तींनी दिलेल्या देणग्या व गुरुदाक्षिणा या रूपानें दिलेल्या पैशांतून येतें व खासगी व्यक्तींनी त्या पैशावर आधींच कर भरलेला असल्यामुळें, मठावर कर बसविण्यानें एकाच पैशावर दोनदां कर घेतल्यासारखें होतें. शिवाय मठाचें सर्व उत्पन्न परोपकारी व जनहितपर कामाला स्वर्च होतें, तेव्हां मठाच्या उत्पन्नावर कर बसवूं नये असा अर्ज केला व तो हल्लींच्या अधिकाऱ्यांनी मंजूर केला, इत्यादि माहिती मठाधिपतींनी सांगितली. त्यांत रा. मोतिराम आडवानीसाहेबांची गर्भित स्तुति होती हें उघड आहे. एकंदरींत मठाधिपति हे समयज्ञ, व्यवहारचतुर व बहुश्रुत असे आचार्य दिसले.

आम्हांला यावेळीं काश्मीरच्या प्रवासांत श्रीनगर येथें भेटलेल्या माजी काश्मीरच्या महाराजांच्या गुरुमहाराजांची आठवण झाली. कारण ते गुरुमहाराजही आम्हांला मोठे समयज्ञ व व्यवहारचतुर आहेत असें वाटलें होतें. शेवटीं मठाधिपतींनी आम्हांला नारळ, केळीं व एक दोन्ही टोकांना पिवळा रंग दिलेले शुभ्र वस्त्र (दोन तीन हात पंचा) व साधुबेला तीर्थांचें छोटें सचित्र इंग्रजी पत्रक, प्रसाद म्हणून दिले. आम्ही मठाधिपतींचा निरोप घेऊन बेटाचा बाकीचा भाग पाहण्यास गेलों. हें बेट बरेंच मोठें आहे. त्याची रुंदी फार नाही; पण लांबी बरीच आहे. हल्लीं बेटाच्या चारही बाजू सीमेंट-कॉक्रीटच्या मजबूत भिंतीनें बांधून काढल्या आहेत व मधून मधून स्नानाकरितां सुंदर

दगडी पायऱ्यांचे घाट बांधले आहेत. बेटामधील मोकळ्या जागेंत नाना प्रकारचीं झाडें लाविलीं आहेत व मधून मधून फुलझाडांचे ताटवे केले आहेत व मध्ये. एक छोटी पाऊलवाट ठेविली आहे. बेटाचे दुसऱ्या टोंकास कैलास नांवाचें एक महादेवाचें देवालय आहे. देऊळ छोटेसे पण सुबक आहे. या देवळाचे दुसऱ्या मजल्यावर एक समाधीसारखी जागा व त्याचेहीवर गच्ची आहे. या गच्चीवरून दिसणारा देखावा अद्वितीय आहे, यांत शंका नाही. येथून सकर व रोहरी हीं दोन्ही हिरव्यागार झाडांनीं शोभायमान झालेलीं पण दाट वस्तीचीं शहरें एक-समयावच्छेदेंकरून दिसतात व तीं सिंधू नदीच्या प्रचंड पुरानें वाहून जाऊं नयेत म्हणूनच जणूं कांहीं मुद्दाम निर्माण केलेल्या टेंकड्यांवर वसलेलीं पाहून आश्चर्य वाटलें. नदीच्या वरच्या बाजूस लांबच लांब पसरलेलें बकर बेट दृग्गोचर झालें व सिंधु नदीच्या दोन फाट्यांवरील ते रेलवे रस्त्याचे अजस्र दोन पूल पाहून तर मन थक झालें. प्रवाहाच्या खालच्या अंगास सकरचा तो पांढराशुभ्र ६६ कमानींचा प्रचंड कालव्यांचा पूल (सकरचें धरण) या गच्चीवरून मोठा मनोहर दिसला; कैलास देवालयाच्या गच्चीवरून दिसणारा अद्वितीय देखावा कितीही वेळ पाहिला तरी, मनाचें समाधान होत नाही, असा माझा अनुभव आहे.

ज्याप्रमाणें सकरच्या सिंधुतीरावरील सहलवाटेनें मला लंडनच्या एम्बॅकमेंटची आठवण करून दिली व दोन्हीमधील तरतमभाव नकळत मनांत आला, त्याप्रमाणें साधुबेला बेट पाहून मला जीनीव्हा शहरांतील रूसो बेटाची आठवण झाली व दोन्ही बेटांमधला तरतमभाव मनांत उभा राहिला. साधुबेला बेट रूसो बेटापेक्षां दिढी दुपटीनें मोठें आहे. बाकी दोन्ही बेटांच्या बाजू सारख्याच बांधून काढलेल्या आहेत. रूसो बेटाला जायला छोटासा पूल केलेला आहे, तसा साधुबेला बेटाला नाही; ज्याप्रमाणें तुलनात्मक विचार मनांत येत असतांना, आम्ही होडींत येऊन बसलों व मग तीरावर पोहोंचल्याबरोबर आल्यावाटेनें तडक बिऱ्हाडीं आलों.

नंतर स्नान, न्याहारी आटोपल्यावर आम्ही मोटारकारनें सकरच्या मुख्य दृश्यदर्शनास निघालों. सकरच्या नव्या वस्तीच्या सरळ रस्त्यानें आम्ही चाललों. रस्त्याचे दोन्ही बाजूंस एका जातीच्या विलायती वृक्षांची रांगचीरांग लावलेली होती. सरकारी बंगले व सरकारी कचेऱ्या रस्त्याचे डाव्या बाजूंस एकामागून एक अशा सारख्या लागत होत्या. बंगल्याच्या सभोंवती नानारंगी फुलझाडांचे ताटवे दिसत होते. ही सकरची नवी वस्ती सुंदर दिसते खरी, पण एकंदरीत या भागांत धूळ जरा जास्त आहे असें दिसलें. हा रस्ता चढावाचा आहे. वास्तविक आम्ही नदीच्या पात्राकडे चाललों होतो. तरी पण रस्ता चढावाचा होता. कारण सिंधु नदीचा विशेष हा की, नदीचें पात्र आधीं फार खोल नाहीं व नदी प्रांताच्या उंचवट्याच्या भागांतून वहात जाते. यामुळे आपल्या इकडल्या नद्यांप्रमाणें सिंधु नदीच्या आसपासचा देखावा दिसत नाहीं. याप्रमाणें नवी वस्ती पहात पहात आम्ही चढत्या रस्त्याच्या माथ्याशीं आलों, तोंच सकरचा प्रचंड कालव्यांचा पूल दृष्टिपथांत आला. लागलीच उजव्या हाताला तुडुंब पाण्यानें भरलेले व संथपणें वाहणारे कालवे दिसले, तर डाव्या हाताला समुद्रासारखी भासणारी सिंधु नदी, पांढऱ्याशुभ्र दगडांच्या मजबूत भिंतीनें बांधून काढलेली तिची दरा व त्या भिंतीमधील कमानांतून कालव्यांत मोजकें पाणी देण्याची केलेली विलक्षण सोय, या गोष्टी दृष्टीस पडून माझे मन आश्चर्यचकित झालें. नदीच्या या उत्तर बाजूला ( कारण मागे सांगितल्याप्रमाणें येथें सिंधु-नदीचा प्रवाह पूर्वपश्चिम वहात आहे व म्हणून सकर हें प्रवाहाच्या उत्तरेस आहे तर रोहरी हें दक्षिणेस आहे ) तीन नवे कालवे काढले आहेत. पहिल्या दृष्टीस पडणाऱ्या कालव्याचें नांव वायव्य कालवा असें आहे. हा दीडशें फूट रुंदीचा कालवा आहे; दुसरा कालवा अडीचशें फूट रुंदीचा असून त्याचें नांव ' भाताचा कालवा ' असें आहे; तिसरा कालवा सुमारे पंचाणव फूट रुंद असून



त्याचें नांव दादू कालवा असें आहे. हे तीन कालवे एकाला एक लागून असल्यासारखे आहेत; मधल्या बांधाच्या जागेवर फुलझाडें व गवत लावलेलें आहे. हा कालव्यांचा देखावा विस्मयकारक वाटतो. हे तीन कालवे टाकले कीं, प्रेक्षक सक्करच्या धरणाच्या जमिनीवरील प्रचंड कमानीखालीं येतो. याचे उजव्या अंगास तांबड्या दगडाची एक-मजली पण फार मोठी इमारत लागते. येथें सक्करच्या धरणाची कचेरी आहे. उजव्या अंगास मोठ्या कमानीखालीं छोटें जकात नाकें आहे. या भव्य व विस्तीर्ण कमानीखालून गेलें कीं, सक्करच्या धरणास सुरवात होते. हें धरण म्हणजे एकाला एक चिकटलेला जोडपूल आहे. सरकारी खात्यानें केलेल्या नामाभिधानाप्रमाणें सबल पुलाचें नांव 'रस्त्याचा पूल' ( Road Bridge ) असें आहे, तर उंच पुलाचें नांव 'दरवाज्यांचा पूल' ( Gate Bridge ) असें आहे. हा दरवाज्यांचा पूल रस्त्याच्या पुलाच्या वर अठरा फूट उंच आहे. या दरवाज्यांच्या पुलावरून ५० टन वजनाचे लोखंडी दरवाजे यारीनें वर-खालीं करण्याची सोय केली आहे. हा पूल म्हणजेच सक्करचें धरण होय. दोन्ही पुलांच्या कमानी सारख्या साठ फूट रुंदीच्या असून दोन्ही पुलांच्या कमानींचे खांब एकच आहेत; मात्र दरवाज्यांच्या पुलाच्या खांबांच्या भागाची थोडी उंची वाढवून मग त्यांवर कमानी बांधल्या आहेत. पुलांचें व नदीच्या दरांच्या भिंतींचें सर्व काम पांढऱ्या-शुभ्र रंगाच्या चुन्याच्या दगडांचें आहे. कमानी मात्र पांढऱ्याशुभ्र काँक्रीट दगडांनीं बांधल्या आहेत. मोटार, टांगा किंवा पादचार अशा कोणत्याही साधनानें रस्त्याच्या पुलावरून चाललें म्हणजे उजवीकडे समुद्रासारखी सिंधू नदी, तर डावीकडे एक दोन तीन अशा मोठ्या काळ्या रंगाच्या आकड्यांनीं निर्दिष्ट केलेल्या पांढऱ्याशुभ्र भव्य कमानी व त्यांचेमध्ये बसविलेले ते लोखंडी प्रचंड दरवाजे, खालीं नदीमध्ये लांबवर बांधीत नेलेल्या भिंती-मुळें नदीच्या प्रवाहाचे पडलेले तीन भाग हा देखावा विलक्षण विस्मय-कारक वाटला यांत शंका नाही.



जगांतील पाटबंधाऱ्यांच्या कामांमध्ये पहिला नंबर पटकावणारे अजस्र पाटबंधाऱ्यांचे काम मुंबई इलाख्याच्या हिंदी व युरोपीयन इंजिनीयरांच्या श्रमाने व कौशल्याने निर्माण झाले आहे, हे पाहून, मी त्या सर्व इंजिनीयरांचे मनांतल्या मनांत सादर कौतुक केले. एकामागून एक अशा सारख्या कमानी लागत होत्या. अशा ६६ कमानी लागल्या व मग पुन्हा पुलाच्या प्रारंभी लागली तशी जमिनीवरील भव्य व प्रचंड कमान आली. हा जोड-पूल सुमारे एक मैल लांब आहे. त्या भव्य व प्रचंड कमानांखालून आम्ही गेलो व डाव्या हातच्या रस्त्याला वळलो तोच उजवीकडे कालवे व डावीकडे नदीच्या दरेची कालव्यांच्या मुखांची भिंत दिसली. या रोहरी-कडच्या दक्षिण बाजूला चार नवे कालवे काढलेले आहेत. यांपैकी पहिला कालवा २५० फूट रुंद असून त्याचे नांव रोहरी कालवा असे आहे. दुसरा व तिसरा हे लहान कालवे आहेत. त्यांची रुंदी सुमारे ८० फूटच आहे व हे कालवे खैरपूर संस्थानाकरिता काढलेले असून त्यांना खैरपूर पश्चिम कालवा व खैरपूर पूर्व कालवा अशीं नावे दिली आहेत. चवथा कालवा पुन्हा फार मोठा असून त्याची रुंदी सुमारे ३५० फूट आहे व त्याचे नांव पूर्वनारा कालवा असे आहे.

याप्रमाणे सिंधू नदीच्या दोन्ही तीरांकडील लाखों एकर जमिनीला पाणी पुरविण्याकरिता सक्करच्या धरणाने नव्या सात नद्या निर्माण केल्या आहेत ! या सात नद्या पाहून मला जुन्या सप्तसिंधु या नांवाची आठवण झाली. फार पुरातन काळीं आर्य लोक हिंदुकुश पर्वत ओलांडून खैबर घाटाने प्रथम पंजाब प्रांतांत आले व स्थाईक झाले, तेव्हां त्यांना निसर्गकृत सात नद्या-काबूल, सिंधू, झेलम, चिनाब, रावी, बियास व सतलज-पंजाब प्रांतांत आहेत असे दिसून आले. म्हणून त्यांनी या सर्व भागाला सप्तसिंधू असे नांव दिले व हे नांव वैदिक वाङ्मयांत वारंवार येते. पण अर्वाचीन काळीं सिंधुप्रांतांत निसर्गाने एक नदी निर्माण केली असतां मनुष्याने आपल्या कल्पकतेने-

त्या एका नदीपासून सात नद्या निर्माण केल्या ! तेव्हां सिंधुप्रान्ताला अष्टसिंधु हें नांव अधिक शोभेल व तें अन्वर्थकही होईल, असें मला वाटलें.

सकरचा जोडपूल व त्यापासून काढलेले सात कालवे यांच्या दर्शनानें माझ्या मनांत वर नमूद केलेली कल्पना उद्भूत झाली. पण ती मनःचक्षुपुढें फार वेळ टिकली नाही. कारण चार कालवे टाकून आमची मोटार रोहरी गांवाकडे चालली तोंच हिरव्यागार ताडामाडांच्या राईनें आमचें मन आकर्षित केलें. समुद्रकांठचीं हीं झाडें रोहरीस पाहून आम्हांला सानंदाश्चर्य वाटलें. नंतर आम्ही रोहरीच्या बाजार पेठेवर ओझरती नजर टाकून रोहरी शहरांत स्वदेशीच्या स्फूर्तीनें निघालेले एंजीनच्या शक्तीनें चालणारे रेशमी कापडाच्या हातमागांचे दोन कारखाने पाहिले. या कारखान्यांमध्ये नानारंगांचें, नानानक्षीचें, नाना चौकटीचें शर्टचें व कोटाचें रेशमी कापड होतें. कापड फार सफाईदार व मोहोरेदार काढतात व कापडाच्या रंगाच्या छटाही नयनमनेाहर बनवितात हें पाहून, आम्ही कारखानदारांचें व त्यांच्या कामकऱ्यांचें अभिनंदन केलें. रोहरी शहरांत दुसरें कांहीं एक पाहण्यासारखें नाहीं असें कळल्यावर आम्ही शहराच्या वरच्या अंगास व टेंकडीच्या भागापासून सुरु झालेल्या रस्ता व रेलवे यांच्या दुहेरी उपयोगाच्या सिंधुवरील पुलाकडे गेलों.

मागें दिग्दर्शित केल्याप्रमाणें सिंधू नदीचे या ठिकाणीं दोन फाटे बनले असून, मध्यें बकर नांवाचें लांबट बेट आहे. यामुळें येथें सिंधुवरील पूल श्रीरंगपट्टण येथील कावेरीवरील पुलाच्याप्रमाणें दोन वेगवेगळ्या तुकड्यांनीं बनलेला आहे; किंवा येथें सिंधूच्या दोन फाट्यांवर दोन पूल आहेत असें म्हटलें तरी चालेल. पहिला रोहरी बाजूचा पूल व दुसरा सकर बाजूचा पूल. रोहरी ते बकर बेटापर्यंतचा पूल हा ८२० फूट लांबीच्या कॅटीलिव्हर तत्राप्रमाणें बांधलेला पूल आहे. रोहरीच्या बाजूच्या तीरावर बांधकाम केलें आहे व बकर बेटाच्या तीरावर बांध-

काम केलें आहे आणि दोन्ही बाजूनीं ३१० फूट लांबीचीं बहालें बसवून तीं मध्ये २०० फूट लांबीच्या बहालानें जोडलीं आहेत. अर्थात् ८२० फूट नदीच्या प्रवाहांत कोठेंही खांब नाही; शिवाय मधलें दोनशें फूट लांबीचें बहाल वर उचलतां येण्याची सोय केलेली आहे. यामुळें हा पूल हवा तेव्हां मोडतां येतो. हें काम विलक्षण आश्चर्य-कारक वाटलें व मला स्कॉटलंडांतील फोर्थ खाडीवरील पुलाची आठवण झाली. सिंधचें ग्याझीटीयर उघडून पहातां हा सिंधूवरील पूल खुला करण्याचा समारंभ मुंबईचे गव्हर्नर लॉर्ड रे यांचे हस्ते सन १८९९ मध्ये झाला; याला लँड्सडाऊन पूल असें नांव देण्यांत आलें. हा पूल फोर्थ पुलाच्या बांधणीच्या सुमारास बांधण्यांत आला व म्हणून दोन्ही पुलांची बांधणी एकाच कॅटिलिब्रर तऱ्यावर व एकसारखीच झाली आहे असें कळलें. हा पूल टाकल्यावर बकर बेट लागलें. सध्यां येथें रेल्वेसंबंधीच्या बऱ्याच इमारती बांधलेल्या दिसल्या व बेटाचे टोंकाकडे पूर्वीच्या किल्ल्याच्या तटाच्या भिंती दिसल्या. नंतर पुन्हा सकर बाजूकडचा पूल लागला. हा नेहेमींच्या लोखंडी पुलाप्रमाणें दगडी खांबावर लोखंडी तुळ्या घालून केलेला पूल आहे. या बाजूला नदीमध्ये दोन दगडी खांब बांधले असून बकर बेटाचे बाजूला व सकरच्या दरेला जमिनीवर बांधकाम केलें आहे. मग त्यावर लोखंडी बहालें टाकलीं आहेत. अर्थात् हा पूल तीन कमानी पुलासारखा आहे व तीन कमानी-मधील अंतर अनुक्रमें २७८, २३८ व ९५ फूट आहे. म्हणजे हा पूल सुमारे सातशें फूट लांब आहे. सिंधूवरील हा पूल हिंदुस्थानांतील पहिल्या प्रतीच्या प्रेक्षणायापैकीं एक आहे, यांत शंका नाही. या पुलाला पाद-चारी लोकांकरितां ग्यालरीप्रमाणें पायवाटा ठेवल्या आहेत. आगगाडी येण्याच्या वेळीं पूल बंद करतात; बाकी वेळेस तो गाड्यामोटारींच्या रहदारीला खुला असतो. हा पूल ओलांडल्यावर आम्ही जुन्या सकर शहरांत आलों. मग नव्या वस्तीतील रा. आडवानी यांचे बंगल्यावर पोहोंचलों व दोन प्रहरचा फराळ केला. नंतर दोन तीन तास विश्रांति घेतली.



सायंकाळीं आम्ही सकरमधील मंघाराम नांवाच्या कारखान्या-  
राचा बिस्किटे व इंग्रजी तऱ्हेची मेवामिठाई तयार करण्याचा कार-  
खाना व एका मुसलमान व्यापाऱ्याचा सिगारेटचा कारखाना पाह-  
ण्यास गेलों. हे दोन्ही कारखाने हिंदुस्थानांतील अलीकडील औद्योगिक  
जागृतीचीं दृश्य फळें आहेत असें कारखाने पाहून आम्हांला वाटलें.  
दोन्ही कारखान्यांमध्ये सुबक माल निघूं लागला आहे. युरोपीयन  
चहाच्या दुकानांत, रेल्वेच्या रिफ्रेशमेंट रूममध्ये व युरोपीयन लोकांना  
दिलेल्या चहापार्टीच्या ठिकाणीं मंघाराम बिस्किटे व विलायती मेवा-  
मिठाई दिसूं लागली आहेत, हें ऐकून आम्ही मंघारामचें अभिनंदन केलें.  
झालें. आमचें सकर रोहरीचें दृश्यदर्शन संपलें. आतां सकरच्या धर-  
णाच्या योजनेचा व पूर्ततेचा इतिहास व त्याबद्दलची मोजमापी माहिती  
देऊन या स्थळाचा निरोप घेऊं.

सकरच्या धरणाचें स्वरूप व विस्तार हा सिंधप्रांत प्रथम पाहाणारास  
जरी थक करून टाकणारा असला तरी, सिंधी लोकांना सिंधू नदीच्या  
पुराचें पाणी पाटबंधाऱ्यांनीं शेतीला घेण्याची कल्पना अपूर्व नाही.  
उलट ही कल्पना प्रत्येक सिंधी माणसाच्या घडीला जणूं कांहीं  
पुजलेली असते. कारण हिंदुस्थानच्या इतर भागांना मिळणारा  
नियमित पावसाळा सिंध प्रांताला पारखा आहे. सिंधप्रांताची शेती व  
तिची सुपीकताही सिंधूनदीच्या पुरावर अवलंबून असल्यामुळे स्मरणा-  
तीत काळापासून सिंधूच्या पुराच्या पाण्याचे कालवे काढून त्यायोगें  
शेतांना पाणी देऊन पिकें काढण्याची पद्धती सिंधी लोकांना अवगत  
आहे. यामुळे सिंधप्रांतांत सकर धरणापूर्वीं सुद्धां सिंधूनदीतून शेकडोंशें  
लहान मोठे कालवे काढलेले दृष्टीस पडतात. अजून सुद्धां सकरच्या धर-  
णाच्या वरच्या अंगास जुने तीन कालवे-डेझर्ट, उनवार व बेगारी नांवाचे-  
चालू आहेत; तसेंच सिंधच्या अगदीं दक्षिणेकडच्या भागाला सकरच्या  
धरणाचे कालवे जात नाहींत; तेथें जुनेच कालवे चालू आहेत.



पण सिंधप्रांतांतील जुने कालवे बहुधा हंगामी असत; कारण सिंधू नदीला पूर येऊन तिची उंची १३।१४ फूट वाढेल, तेव्हांच कालव्यांना पाणी मिळणार. पण सिंधूच्या पुरामध्ये अनिश्चितता फार आहे; कधीं पूर लवकर येतो तर कधीं उशीरा येतो; कधीं पुराची उंची कमी राहते तर कधीं उंची फारच फाजील होते; तसेंच पुराचा हंगामही कमी अधिक दिवसांचा होतो; तसेंच कालव्यांना ढाळ बरोबर दिला गेला नसल्यामुळे, कांहीं शेतजमिनीला पाणी मिळत नसे तर कांहीं जमिनींना फाजील पाणी मिळे; खेरीज कालव्यांच्या अशास्त्रीय बांधणीमुळे कालव्यांत गाळ सांचून ते बुजून बिनकामी होत. या सर्व कारणांमुळे सिंधूची शेती करणें मोठें तवकलीचें काम होतें. मेहनत केल्यास हटकून पीक येईल, असें सांगतां येत नसे. अशा स्थितीत सिंधूच्या शेतीची सुधारणा व वाढ होणें दुरापास्त होतें.

सिंधूच्या कालव्यांचे हे दोष नाहींसे करण्याकरितां व तेथल्या शेतीला बारमाही पाणी मिळण्याकरितां सिंधू नदीला धरण बांधण्याची कल्पना प्रथम सन १८४६ मध्ये सर वॉल्टर स्कॉट या इंजिनियरनें काढली. पण त्याची कल्पना इतर नद्यांना ज्याप्रमाणें बंधारा घालून पाणी आडवितात त्याप्रमाणें सिंधूला बंधारा घालून पाणी आडविण्याची होती. पण ती कल्पना अव्यवहार्य ठरली. कारण त्यायोगें नदीचा प्रवाह बदलण्याचा संभव होता. पुढें फाईफ या इंजिनियरनें सिंधूच्या पाटबंधाऱ्यांसंबंधीं एक उत्तम रिपोर्ट लिहून त्यामध्ये सहा नव्या कालव्यांची योजना सुचविली. पण फाईफच्या योजनेमध्ये पुराच्या हंगामी पाण्याचा जास्त चांगला उपयोग करण्यापेक्षां जास्त सोय नव्हती. सन १९०४ मध्ये डॉ. समर्स या इंजिनियरनें बारमाही कालव्यांची योजना तयार केली व तदनुरूप एक दोन मोठे कालवे तयार करण्यांत आले.


पण सन १९१२ पर्यंत सिंधू नदीच्या पुराचा मोठ्या प्रमाणावर उपयोग करण्याची योजना पुढें आली नव्हती. पण त्या सालीं मुंबई सरकारनें

दहाबारा कोटी रुपये खर्चाची व सक्करच्या वरच्या बाजूस दरवाज्यांचा पूल बांधून हिवाळ्यांतसुद्धां कालव्यांना पाणी मिळण्याची मोठी योजना स्टेट सेक्रेटरीकडे पाठविली. त्यानें लंडनमधील इंजिनीयरांची एक कमिटी योजनेचा विचार करण्याकरितां नेमिली. त्या कमिटीनें सक्करला पूल बांधण्याची कल्पना नापसंत करून सक्करच्या खालीं तीन मैलांवर पूल बांधण्याची सूचना केली व त्या दृष्टीनें योजनेचा फेरविचार व्हावा असें सुचविलें. पण महायुद्धामुळे सर्वच गोष्टी मार्गे पडल्या, त्याप्रमाणें सक्करच्या धरणाचीही योजना मार्गे पडली. पण महायुद्धाच्या समाप्तीनंतर मुंबई सरकारनें मस्टो या इंजिनीयरकडून लंडन कमिटीच्या सूचनेप्रमाणें नवीन दोषरहित अशी योजना तयार केली. याच सुमारास प्रांतांना नव्या सुधारणा मिळाल्या. तदनुरूप सिंध विभागाला एकंदर १८ प्रतिनिधी मुंबई कौन्सिलमध्ये धाडण्याचा अधिकार मिळाला व सिंधच्या प्रतिनिधींनीं सक्करच्या धरणाचा प्रश्न जोरानें पुढें आणला. सन १९२१ मध्ये सिंधच्या प्रतिनिधींनीं सक्करच्या धरणाच्या योजनेबद्दल एक ठराव कौन्सिल-पुढें आणून तो पसार करून घेतला. त्यावेळचीं कौन्सिलचीं प्रोसीडिंग्ज वाचण्यासारखीं आहेत. पुढें सन १९२३ मध्ये स्टेट सेक्रेटरीनें सक्करच्या धरणाच्या योजनेला मंजूरी दिली. त्याच सालीं मुंबई कौन्सिलनें योजनेच्या १८ कोट रुपये खर्चाला मंजूरी देऊन योजना ताबडतोब हातीं घेण्याबद्दल सरकारला आग्रहाची विनंती केली. सिंधच्या प्रतिनिधींना काय-मचे सरकारच्या गोटांत घेण्याच्या राजकीय धोरणानुरूप येवढ्या मोठ्या खर्चाची योजना मुंबई सरकारनें ताबडतोब हातीं घेतली व ती दहा वर्षांमध्ये म्हणजे सन १९३३ मध्ये पुरी केली. असा थोडक्यांत या योजनेचा इतिहास आहे. आतां या योजनेच्या अवाढव्यपणाबद्दलची मोजमापी माहिती देऊन या विषयाची रजा घेऊं.

१ सक्करच्या धरणाला लागलेला खर्च	२० कोट रुपये
२ एकंदर कालव्यांची लांबी	२० हजार मैल
३ धरणामुळे लागवडीस येण्यासारखी जमीन	७० लक्ष एकर




चि. नं. २३ ] सकर : धरणाचा देखावा [ पान नं. ८२




चि. नं. २४ ] वायव्य कालव्याचा देखावा [ पान नं. ८२-





चि. नं. २५ ] नवे सक्कर व कालव्यांचीं मुखें. [ पान नं. ९३.



चि. नं. २६ ] रोहरी : दगडांची खाण [ पान नं. ९३



४ दर वर्षी लागवड होणारी जमीन = ५० लक्ष एकर

५ निरनिराळ्या जातीचीं पिकें:—

गहू	२५ लक्ष एकर
कापूस	८ लक्ष एकर
तांदूळ	६ लक्ष एकर
ज्वारी, बाजरी	७ लक्ष एकर
गळिताचीं धान्ये	५ लक्ष एकर

वरील थोड्याशा आंकड्यांवरून सकरच्या धरणार्चे अजस्र स्वरूप व विस्तार ध्यानांत येईल.



॥ १०१३ ॥ १०१४ ॥ १०१५ ॥ १०१६ ॥ १०१७ ॥

## प्रकरण ७ वें.

### सक्रंद येथील प्रयोगक्षेत्र.

मानवी कृती किंवा कामे केवळ कल्याणकारी कधीही असू शकत नाहीत; त्यांमध्ये चांगल्याचें व वाईटाचें कमीअधिक प्रमाणांत मिश्रण झालेलें असतें. ज्याप्रमाणें माणूस डोळस आहे किंवा नाही ह्याची परीक्षा पहाण्याकरितां मिसळ धान्य त्या माणसापुढें ठेवून त्याला त्यांतून निरनिराळीं धान्ये वेगवेगळीं करण्यास सांगतात त्याप्रमाणेंच जणू कांहीं परमेश्वरानें जगांतील सर्व गोष्टींमध्ये चांगल्यावाईटाचें मिश्रण करून ठेवले व मानवी प्राण्याला बुद्धि, कल्पकता व विवेकीपणा या तीन शक्ति दिल्या. या शक्तींच्या उपयोगानें त्यानें चांगल्यावाईटाच्या मिश्रणानें बनलेल्या जगांतील गोष्टींमधून चांगल्यावाईटाची पारख करावी व आपल्या कृतींमधून किंवा कामामधून चांगलेवाईट हीं जरी अगदीं वेगवेगळीं करतां आलीं नाहीत तरी वाईटाचा अंश जितका कमी करतां येईल तितका करावा व मग त्या कृती किंवा कामें सुरू ठेवावीं; अशा प्रकारेंच मनुष्यांची व समाजाची सारखी प्रगति होत राहावी असा परमेश्वरी संकेत दिसतो. मनुष्यांना दिलेल्या दैवी शक्तींचा हाच खरा उद्देश व उपयोग आहे.

सिंध प्रांतांतील कालव्यांचीं कामें व विशेषतः सक्रंद येथील प्रयोगक्षेत्र पहात असतांना वर नमूद केलेल्या तत्त्वाची सत्यता माझ्या पदोपदीं प्रत्ययास येत होती.

सिंध प्रांतांतील सर्वांत मोठें पाटबंधान्याचें काम महाराष्ट्रांतील अशा प्रकारच्या पांचचार कामानंतर हातीं घेऊन पुरें करण्यांत आलें, हें सिंध प्रांताचें भाग्य होय असें मला वाटलें. कारण पुढच्यास ठेंच मागचा शहाणा या न्यायानें महाराष्ट्रामध्ये या मोठमोठ्या पाटबंधान्यांच्या कल्याणकारक कामांबरोबर ज्या वाईट गोष्टी घडून आल्या त्या, सिंध प्रांताला आगाऊ टाळतां आल्या. सक्रंदचें प्रयोगक्षेत्र म्हणजे पाट-

बंधान्यापासून उत्पन्न होणाऱ्या अनुषंगिक वाईट गोष्टी टाळण्याचें एक मोठें साधन होय असें म्हणण्यास हरकत नाही.

महाराष्ट्रामध्ये प्रथमतः पाटबंधान्याची मोठमोठी कामें तयार होऊन जेव्हां अर्षणी भागांना बारमाही कालव्याचें पाणी मिळूं लागलें, तेव्हां शेतकऱ्यांनीं आपल्या शेतांतून उसासारखी अत्यंत किफायतीचीं पिकें काढण्यास सुरवात केली. आपल्या शेतीच्या जितक्या मोठ्या भागांत ऊस लावतां येईल तितका ऊस लाव, त्याला खूप खत घाल, विन त्रासाचें व ठराविक दराचें पाटाचें पाणी शेतांमध्ये पाण्याची उषळ फुटेइतकें मुबलक लाव, तेजीच्या भावाचा गूळ बनव, व एकरी तीनशें-पासून पांचशें रुपये नफा मिळव, असा शेतकऱ्यांनीं सपाटा लावला. पाटबंधान्याच्या खात्यानें किंवा शेतकीखात्यानेंही कमालीची कृषी-पद्धति ( Intensive cultivation ) सारखी चालू दिली. पाटबंधान्याच्या पाण्याचे दर भारी असल्यामुळे व असे दरसुद्धां गुळाच्या तेजीच्या भावामुळे शेतकऱ्यास परवडत असल्यामुळे सरकारनें किंवा शेतकऱ्यांनीं या कमालीकृषीपद्धतीच्या व जमिनीला फाजील पाणी दिल्यामुळे होणाऱ्या दुष्परिणामाकडे कित्येक वर्षे मुळींच लक्ष दिलें नाहीं. त्याचा परिणाम असा झाला कीं, जमिनीच्या खाली असलेले क्षार मृष्टभागावर येऊन त्यांचा पांढरा थर जमिनीवर सांचला व अत्यंत सुपीक जमिनी अत्यंत नापीक बनल्या ! इतक्या कीं या जमिनीवर गवतसुद्धां उगवत नाहींसें झालें. शिवाय गुळाचा भावही भयंकर उतरला. कारण परदेशी साखर स्वस्त मिळूं लागली. पाटबंधान्याच्या विपुल व विन त्रासाच्या पाणीपुरवठ्याचा हा अनर्थ व गुळाचा स्वस्त दर इतक्या थराला पोहोचला कीं, शेतकऱ्यांना कमालीकृषी सोडावी लागली व त्यांनीं भराभर पाटबंधान्याचें पाणी घेण्याचें बंद केलें !

यामुळे पाणीपट्टीचें उत्पन्न संपुष्टांत येऊं लागलें. तेव्हां कोठें सरकार जागें झालें व अनर्थाच्या दोन कारणांपैकीं एक कारण परदेशी साखरेची आयात, साखरेवरील कर वाढवून कमी केली; देशी साख-

रेच्या कारखान्यांस उत्तेजन दिलें व उसाच्या जमिनींना फाजील पाणी न देण्याबद्दलच्या व जमिनींत मुरलेलें फाजील पाणी गटारांनीं काढून टाकण्याच्या तजविजीस सरकार लागूं लागलें. याप्रमाणें मोठमोठ्या पाटबंधान्याच्या चांगल्या कामामध्यें वाईटाचा प्रवेश होऊन कसें नुकसान होतें याचा अनुभव महाराष्ट्रांतील सरकारी खात्याला आला होता. हीच महाराष्ट्राला ठेंच लागली होती व त्यामुळें सिंधच्या पाणीपुरवठ्याच्या बाबतींत शेतकीखातें प्रथमपासून जागरूक राहून शहाणें बनलें.

सकरच्या धरणाची योजना सन १९२३ सालीं कौन्सिलमध्ये पास होऊन लगेच कामाच्या पूर्व तयारीस सुरवात झाली आणि धरणार्चे व कालवे काढण्याचें प्रत्यक्ष काम वर्ष दीड वर्षांनीं सुरू झालें. सन १९३२ मध्यें धरणार्चे व कालव्यांचें काम पुरें होऊन हजारों—नव्हे लाखों—एकरांच्या शेतजमिनींना पाणीपुरवठा करण्याचें मुकर झालें. धरणाच्या कामाबरोबर सिंधमध्ये सोयीच्या ठिकाणीं प्रयोगक्षेत्र सुरू करून सिंध प्रांतांतील जमिनींत कोणतीं पिकें चांगलीं होतील, जमिनीची सुपीकता कमी न होण्याकरितां पिकांची परंपरा कशी व कोणती असावी, पिकांना नेमकें पाणी कसें द्यावें, जमिनीमध्ये मुरणारें पाणी मोज्यांच्या द्वारें जमिनीमधून कसें काढून टाकावें इत्यादि बाबी शास्त्रीय प्रयोगांनीं निश्चित करण्याची अत्यंत जरूर आहे; नाही तर जमिनींतील क्षार वर येऊन जमिनी लवकरच नापीक होतील; तेव्हां महाराष्ट्रांत झालेली चूक सिंध प्रांतानें करूं नये अशाबद्दल पुण्याच्या शेतकी कॉलेजचे प्रख्यात प्रिन्सिपॉल व नंतर शेतकीखात्याच्या डायरेक्टराचे जागीं अधिष्ठित झालेले डॉक्टर मॅनसाहेब यांनीं सरकारांत जोखने हाकाटी केली व कौन्सिलमध्ये प्रयोगक्षेत्र ताबडतोब स्थापन करण्याबद्दल सूचना आणली. त्या दिवशीं कौन्सिलच्या बैठकीमध्ये डॉक्टर मॅन यांनीं माहितीनें पूर्ण व कळकळीचीं अशीं भाषणें केलीं व वादविवादामध्यें प्रामुख्यानें भाग घेतला. डॉक्टर मॅनची त्या दिवशींची कामगिरी इतक्या प्रामुख्यानें जनतेपुढें व कौन्सिलपुढें आली कीं, त्या दिव-



साच्या कौन्सिलच्या बैठकीला 'डॉक्टर मॅनचा दिवस' ( Dr. Mann's day ) असे नांव पडलें. डॉक्टर मॅनच्या कळकळीच्या भाषणानें व वादविवादानें प्रयोगक्षेत्राची आवश्यकता कौन्सिलला पटली व कौन्सिलनें प्रयोगक्षेत्र सुरू करण्यास लागणाऱ्या खर्चाला मंजुरी दिली. प्रयोगक्षेत्र सुरू करण्याचें काम अर्थात् डॉक्टर मॅनकडेच सोंपविण्यांत आलें.

डॉक्टर मॅन यांनीं सक्रंद या ठिकाणची तीनशें एकर जमीन प्रयोगक्षेत्राला पसंत केली. सक्रंद हें ठिकाण पसंत करण्याचें मुख्य कारण सक्रंदनजीक जुना मोठा तलाव होता, तेव्हां सक्रंदच्या पाटबंधाऱ्याचें वारमाही कालव्याचें पाणी सुरू होण्यापूर्वी प्रयोगक्षेत्राला लागणारें पाणी सक्रंदच्या तलावांतून मिळण्याजोगें होतें. शिवाय सक्रंदची जमीन सिंध प्रांतांतील जमिनीचा उत्तम नमुना होता. तेव्हां प्रयोग करण्यास हें ठिकाण फार सोयीचें होतें. याप्रमाणें डॉक्टर मॅन यांनीं ठिकाण पसंत केलें, तेथें त्यांनीं ताबडतोब कच्च्या व कमी खर्चाच्या इमारती बांधल्या, प्रयोगक्षेत्राला लागणाऱ्या सर्व उपकरणांची जुळवा-जुळव केली. आपल्या हाताखालीं काम केलेले व आपल्या विश्वासांतील प्रो. ताम्हाने यांची प्रयोगक्षेत्राचे मुख्य अंमलदार म्हणून नेमणूक केली. प्रयोगक्षेत्राच्या प्रत्यक्ष कामाला सन १९२६ मध्ये सुरवात झाली. गेलीं दहा वर्षे या प्रयोगक्षेत्राचें काम चालू असून बहुतेक सर्व काम प्रो. ताम्हाने यांचेच देखरेखीखालीं झालें आहे. प्रो. ताम्हाने यांचें काम सरकारांत पसंत पडलें आहे याचें प्रत्यंतर सन १९३६ च्या नव्या वर्षाच्या पदवीदानप्रसंगीं प्रो. ताम्हाने यांना सरकारनें ' रावबहादूर ' ही मानाची पदवी बहाल केली. सक्रंदच्या प्रयोगक्षेत्राची पूर्वपीठिका मोठी मनोरंजक असल्यामुळें प्रकरणाचे प्रारंभीं दिली. आतां सक्रंदच्या आमच्या दृश्यदर्शनाच्या वर्णनास लागणें बरें.

सक्रंद येथें ता. २८ डिसेंबर १९३५ या संबंध दिवसभर आमचें दृश्यदर्शन चाललें व रात्रीचे आकरा वाजेपर्यंत रा. आडवानी यांच्याशीं नानाविध विषयांवर संभाषण करण्यांत आमचा वेळ गेला. नंतर आम्ही

त्यांचा निरोप घेऊन सकर स्टेशनला आलों व तेथें वाटपाही खोलीमध्ये पहांटेच्या चार वाजेपर्यंत झोंपलों. मी तर नांवाला निजलों. आधीं वाटपाही खोलीमध्ये उतारुंची सारखी जा-ये चालू होती; शिवाय ते दिवस हिंवाळ्याचे असल्यामुळे वाटपाही खोलीमध्ये फार थंडी वाजत होती, म्हणून मला मुळाच झोंप आली नाही. तेव्हां आगगाडी फ्लूटफॉर्मवर येण्याचे आधींच आम्ही सामानाची बांधाबांध करून फ्लूटफॉर्मवर येरझारा घालीत बसलों. अर्थात् अशा पहांटेच्या थंडीच्या वेळीं चहावाल्याकडून चहा तयार झाल्याबरोबर पहिला गरम पेला आम्ही घेतला हें सांगावयास नकोच.

पहांटे पावणे पांच वाजतां क्रेटा मेल सकर स्टेशनला आली व आम्ही लागलीच इंटर क्लासच्या डब्यांत जाऊन बसलों. आमच्या सुदैवानें गाडींत गर्दी नव्हती. सकरपासून नबाबशाहा हें शहर ११४ मैल आहे. आम्ही नबाबशाहा स्टेशनला सकाळीं नऊ वाजतां पोहोंचलों. येथें सुमारे दीड तास थांबावें लागलें. येथून सकरंद १४ मैल असून आगगाडीचा एक छोटा फाटा तेथपर्यंत नेला आहे. त्या छोट्या आगगाडींत आम्ही जाऊन बसलों. सव्वा दहा वाजतां गाडी निघाली ती सकरंद स्टेशनला आकरा वाजून वीस मिनिटांनीं पोहोंचली. प्रो. ताम्हाने यांचेकडे आम्ही उतरण्यास जाणार होतो व त्याप्रमाणें त्यांना सकरहून आगाऊ कळविलें होतें. तदनुरूप त्यांची मोटार स्टेशनवर आली होती. स्टेशनपासून सकरंद प्रयोगक्षेत्र दोनअडीच मैल दूर असावें. आम्ही प्रो. ताम्हाने यांचे बंगल्यावर साडेआकरा वाजतां येऊन पोहोंचलों. स्नान-भोजनादि विधि उरकल्यावर आम्ही तास दीड तास विश्रांति घेतली. इतक्यांत प्रो. ताम्हाने यांनीं त्यांच्या जवळपास राहणाऱ्या त्यांच्या सहकाऱ्यांना बोलावून आणून आमच्याशीं त्यांची ओळख करून दिली. नंतर आम्ही सकरंदचे प्रयोगक्षेत्र पाहण्यास बंगल्याबाहेर पडलों.



चि. नं. २८ ] सकंदः पुसा तंबाखू [पान नं. ८८ चि. नं. ३७] सकंदः पुसा तंबाखूचं झाड [पान नं. ८८



चि. नं. २९ ] सकंद : अमेरिकन कापसाचें झाड [ पान नं. ८६



सक्रंद येथील प्रयोगक्षेत्रामध्ये पाहण्यासारखे दोन विभाग आहेत; पहिला पिकांसंबंधी व शेतजमिनीसंबंधी शोध व प्रयोग करण्याच्या प्रयोगशाळांचा होय व दुसरा विभाग प्रयोगक्षेत्राच्या जमिनीमध्ये प्रत्यक्ष तयार केलेल्या नानाविध पिकांचा होय. आम्ही प्रथम प्रयोगशाळा पाहण्यास गेलो. सक्रंद येथे प्रयोगशाळांच्या चार वेगवेगळ्या शाखा आहेत व त्या प्रत्येक शाखेवर एक एक तज्ज्ञ नेमलेला असून त्याच्या दिमतीला व मदतीला कमीअधिक माणसे दिलेली आहेत.

प्रथम आम्ही कापसासंबंधी प्रयोग करणाऱ्या प्रयोगशाळेत शिरलो. या विभागाच्या खर्चाला सेंट्रल कॉटन कमिटीने कांहीं मुदतीची पैशाची देणगी दिलेली आहे असे कळले.

लांब धाग्याचा, मध्यम धाग्याचा व खुद्द सिंधदेशी अशा निरनिराळ्या जातींच्या कापसासंबंधी या प्रयोगशाळेत शोध केले जातात. एक अमेरिकन व एक इजिप्शियन अशा लांब धाग्याच्या कापसाच्या दोन जाती सिंधी जमिनीला व हवापाण्याला योग्य व चांगले पीक देणाऱ्या आहेत असे प्रयोगांती ठरल्यावर शेतकीखात्याने या दोन जातींचे बीं सक्रंद येथे मोठ्या प्रमाणावर तयार करून त्याचा प्रसार शेतकरी लोकांमध्ये करण्याची खटपट चालविली आहे; हल्ली या दोन जातींच्या लांब धाग्याच्या कापसाची लागवड मोठ्या प्रमाणावर होऊं लागली आहे असे आम्हांला सांगण्यांत आले.

तसेच सिंधमध्ये स्वाभाविकपणे पिकणाऱ्या कापसाच्या जातींची सुधारणा करण्याचे प्रयोग करून या शाखेने एक सिंधसुधार नांवाची कापसाची नवी जात निर्माण केली आहे. अर्वाचीन वनस्पतीशास्त्रज्ञ हे ब्रह्मदेवाचे काम कसे करतात याची मजेदार माहिती व प्रत्यक्ष नमुने कापूस शाखेच्या तज्ज्ञाने आम्हांला दाखविले. सिंधमधील स्वाभाविक पिकणाऱ्या कापसामध्ये गुणावगुण असतात. त्या तज्ज्ञाने आम्हांला कापसाचीं तीन बोंडे दाखविलीं; एकांत कापूस पुष्कळ होता पण तो पिंगट रंगाचा होता; दुसऱ्या बोंडामध्ये कापूस पांढराशुभ्र होता, पण कापूस फार कमी होता;

तिसऱ्या बोंडामधील कापूस लांब धाग्याचा पण त्यांतील सरकी फार मोठी होती. तज्ज्ञ म्हणाले, “ या सिंधमधील मूळच्या तीन जातींमध्ये गुणावगुणांचें मिश्रण आहे. पिंगट रंगाच्या बोंडामध्ये पुष्कळ कापूस देण्याचा गुण आहे. पण पिंगट रंगाचा अवगुण आहे. दुसऱ्या बोंडामध्ये पांढरेपणाचा गुण आहे पण कमी कापूस पैदाशीचा अवगुण आहे. तिसऱ्या बोंडामध्ये लांब धाग्याचा गुण आहे, पण जाड्या सरकीचा अवगुण आहे. तेव्हां देशी कापूस सुधारण्याचा आमचा प्रयत्न हा की, या तीन जातींमधील गुण एकत्र आणून व त्यांतील अवगुण नाहीसे करून लांब धाग्याच्या, पांढऱ्याशुभ्र रंगाच्या व पुष्कळ कापूस देणाऱ्या कापसाची नवी जात निर्माण करणें. याकरितां आम्ही आम्हांला पाहिजेत त्या गुणांच्या कापसाच्या जातींच्या फुलांतील पुंकेसर व स्त्रीकेसर यांचा संयोग घडवून आणतो व त्यापासून जें बीं तयार होतें तें जमिनीत लावून त्यापासून कशा प्रकारचा कापूस पिकतो हें पाहतो व मग त्यांतलें त्रिगुणसमुच्चययुक्त बीं निवडून त्याची लागवड करतो. अशी निवड पिढ्यानुपिढ्या करित आलें कीं आपल्याला पाहिजे तशा गुणांच्या कापसाची जात तयार होते. अशा रीतीनें ‘ सिंधसुधार ’ नांवाची जात आम्ही तयार केली आहे व त्या जातीच्या कापसाची लागवड वाढत्या प्रमाणावर होऊं लागली आहे. ” तज्ज्ञांचें हें म्हणणें ऐकून व त्यांनीं प्रत्यक्ष दाखविलेल्या कापसाच्या मूळ जाती व त्यांनीं तयार केलेली नवी जात यांमधील विलक्षण फरक पाहून मला मौज वाटली व मनांत म्हटलें, ‘ अर्वाचीन वनस्पतीशास्त्रज्ञ ’ प्रति ब्रह्मदेव बनत चालले आहेत. त्यांना विशिष्ट गुणांनीं युक्त अशा नव्या वनस्पती व वृक्ष निर्माण करतां येऊं लागले आहेत; हा मानवी शास्त्रांचा व मानवी बुद्धीचा केवढा आश्चर्यकारक प्रभाव !

या कापसाच्या बाबतींत आणखी कित्येक तऱ्हेचे प्रयोग शाळेंत चालू असून त्या सर्वांचा सिंधप्रांतांतील कापसाच्या लागवडीच्या वाढीकडे उपयोग आहे असें कळलें.



चि. नं. ३०] सक्रंद : इजिप्शीयन कापसाचें झाड [पान नं. ९०



सक्रंद : तंबाखूचें झाड (बियाकरितां)

चि. नं. ३१ ]

[ पान नं. ९१



ही प्रयोगशाळा पाहून आम्ही वनस्पतीप्रयोगशाळेत (Botanical Section) गेलो. तेथे नाना प्रकारच्या धान्यपिकांसंबंधी प्रयोग चालू असून त्यांचा उद्देश सिंधच्या हवापाण्याला व जमिनीला कोणती धान्यपिके व त्यांच्या कोणत्या जाती विशेष सोयीच्या व उपयुक्त आहेत हे ठरविण्याचा आहे.

नव्या कालव्याखाली कापसाच्या बरोबरीने किंवा थोड्या जास्त प्रमाणांत गव्हाची लागवड वाढविण्याचा बेत असल्यामुळे या प्रयोगशाळेत गव्हाच्या पिकासंबंधी प्रयोग चालू असावेत हे स्वाभाविक आहे. गव्हाच्या नाना जातीपैकी दोन तीन जातींचे सिंधच्या जमिनीमध्ये उत्तम उत्पन्न देणारे पीक होईल असे प्रयोगांती ठरविले आहे. या जातींचे बीं शेतकऱ्यांना देऊन त्या जातींच्या गव्हाच्या लागवडीचा प्रसार करण्याचा प्रयत्न शेतकी खात्यामार्फत चालू आहे.

भाताच्या नाना जातींसंबंधी येथे प्रयोग चालू आहेत. पण लारखाना जिल्ह्यांत भाताचे पीक फार मोठ्या प्रमाणावर होत असल्यामुळे व सिंध प्रांतातील त्या भागाकरिता स्वतंत्र 'भाताचा कालवा' काढल्यामुळे भातासंबंधी अधिक व सतत प्रयोग चालू ठेवण्याकरिता लारखाना येथे एक छोटेसे प्रयोगक्षेत्र चालू केले असल्यामुळे भातासंबंधीचे प्रयोग येथे हल्ली फारसे करण्यांत येत नाहीत असे तज्ज्ञाने सांगितले. गहू, भात या धान्यपिकांप्रमाणे ज्वारी, बाजरी, गळिताची धान्ये इत्यादि नाना प्रकारच्या पिकांच्या सुधारणेसंबंधी व लागवडीसंबंधी शोध व प्रयोग या प्रयोगशाळेत चालू असतात. निरनिराळ्या धान्यपिकांना कोणती खते मानवतात व लागतात, त्यांना पाटाचे पाणी किती व किती दिवसांच्या अंतराने देणे चांगले, बीं केव्हां किती अंतरावर व कशा प्रकाराने पेरवे, पिकांवर पडणाऱ्या रोगावर काय उपाय करावे इत्यादि शेतकऱ्यांच्या जिव्हाळ्याच्या प्रश्नांसंबंधी या वनस्पतीशाखेत शोध व संशोधन केले जाते.

नंतर आम्ही रासायनिक प्रयोगशाळेत गेलो. या शाखेमध्ये खालीलसारखे प्रश्न सोडविले जातात असे आम्हांला सांगण्यांत आले. सिंध :


प्रांतासारख्या नदीच्या गाळानें झालेल्या जमिनीमध्ये पाटाच्या पाण्यावर गव्हादि धान्यापिकांची सारखी व वार्षिक लागवड केल्यास जमिनीची सुपीकता भराभर कमी होत जाते याचें कारण काय ? जमिनीवर मिळणाऱ्या स्वाभाविक खतांची कमतरता कृत्रिम खतांनीं कितपत भरून काढतां येईल ?

सिंधप्रांतामध्ये हजारों एकर सपाट, बिनखड्याची, निर्वृक्ष व बाह्यतः सुपीक वाटणारी जमीन पांढऱ्या क्षाराच्या थरामुळें लागवडीला निरुपयोगी झालेली आहे. अशा जमिनीस सिंधमध्ये कालर जमीन म्हणतात किंवा या क्षारथराला कालर म्हणतात. अशा जमिनीतील व जमिनीवरील क्षार नाहीसा किंवा कमी करण्याकरितां कोणते उपाय योजावे व अशा जमिनी कोणत्या तऱ्हेनें लागवडीस आणतां येतील व त्यामध्ये कोणतीं पिकें होतील ? शेवटीं पाटाच्या फाजील पाण्यानें किंवा जमिनीमध्ये मुरणाऱ्या पाण्यानें क्षार जमिनीच्या पृष्ठभागावर येतात, तेव्हां या भावी अनर्थाचा प्रतिकार कोणत्या उपायांनीं करावयाचा ?


सिंधच्या शेतकीच्या वाढीसंबंधांत व सुधारणेसंबंधांत वरील प्रश्न फार महत्त्वाचे आहेत असें आम्हांला वाटलें व अशा प्रकारचे प्रश्न सोडविण्याचा व योग्य उपाययोजना ठरविण्याचा प्रयत्न ही रासायनिक प्रयोगशाळा करित आहे हें पाहून या विभागाचें महत्त्व आमच्या ध्यानांत आलें.

शेवटीं आम्ही कृषिप्रयोगशाळेंत आलों. रासायनशाखेप्रमाणें ही शाखाही फार महत्त्वाची आहे असें आम्हांला दिसून आलें. कारण या शाखेनें हातीं घेतलेलें संशोधन शेतकऱ्यांच्या तात्कालिक फायद्याचें आहे असें त्या शाखेनें हातीं घेतलेल्या प्रश्नांवरून दिसून येईल.

बारमाही पाणीपुरवठ्याच्या पद्धतीमध्ये जमिनीची सुपीकता सतत कायम राखण्यास काय केलें पाहिजे ? बारमाही पाणीपुरवठ्याच्या पद्धतीमध्ये पिकाची कोणती परंपरा स्वीकारली पाहिजे म्हणजे जमीन कांहीं काळ ओसाड टाकण्याची जरूरी राहणार नाही ? नव्या प्रकारच्या



चि. नं. ३२ ] सकंदः "सिंधसुधार" कापसाचें झाड [पान नं. ९२



चि. नं. ३३ ] हैदराबाद : जुनी मशीद [ पान नं. १०२



चि. नं. ३४ ] हैदराबाद : जुना बाजार [ पान नं. १०२



शेतीच्या लागवडीस कोणत्या प्रकारचीं आउते व यंत्रें उपयोगी व किफायतशीर आहेत ? हे प्रश्न समाधानकारक रीतीनें सोडविण्याकरितां संशोधन व प्रयोग करून या शाखेनें पिकांची खालील परंपरा ठरविली आहे.

बारमाही कालव्याचें पाणी मिळणाऱ्या जमिनीमध्ये कापूस, गहू, ज्वारी इत्यादि पिकें खरीप पिकें म्हणून दरवर्षी काढूं लागल्यास जमिनीची सुषीकता कमी होते व कालर क्षार पृष्ठभागावर जमत जातात असा कटु अनुभव नाईल नदीच्या पाण्यावर होणाऱ्या पिकांसंबंधीं इजिप्तमध्ये आलेला होता. त्यावर उपाय म्हणून तेथें पिकाची एक परंपरा शोधून काढण्यांत आली, ती म्हणजे खरीपाचें पीक काढून घेतल्यावर हिवाळ्यांत रबीचें पीक म्हणून बरसीम नांवाच्या गवताचें पीक पाटाचे पाण्यावर करावयाचें. या गवतावर गुरें फार चांगलीं पोसलीं जातात. यामुळें शेतकऱ्यांना गुरें बाळगणें फार सोयीचें व स्वस्ताईचें होतें व शेतीला हा गुराढोरांचा व गवळ्याचा किफायतशीर असा दुय्यम धंदा होतो. शिवाय शेतीला उत्तम स्वतः बिनखर्चानें मिळतें. बरसीम या गवतामध्ये विलक्षण गुण आहेत. हें गवत हवेंतून नायट्रोजन वायू घेऊन जमिनीमध्ये साठवितें. म्हणजे जमिनीला व खरीप पिकांना लागणारा नायट्रोजन आपोआप बिनखर्चानें मिळतो. शिवाय बरसीम गवताचीं मुळें फार तंतुमय असतात. या मुळांमुळें जमीन घट्ट गोळा न बनतां सच्छिद्र व खुली राहते व या योगानें पाटाचें पाणी जमिनीमध्ये मुरून रहात नाहीं. शिवाय बरसीम गवताला खूप पाणी लागत असल्यामुळें जमिनीतील क्षार खाली खोल लोटले जातात व क्षार पृष्ठभागावर येण्याचा अर्थात् कालर अनर्थाचा उत्तम प्रतिबंध होतो.

सक्रंद येथील कृषिप्रयोगशाळेमध्ये प्रयोग करून असें ठरविण्यांत आलें आहे कीं, इजिप्तमधील पद्धति सिंध प्रांतांतील शेतलागवडीस अत्यंत उपयोगी व फायदेशीर आहे. तदनुरूप शेतकरी करूं लागले आहेत व त्यांना पिकांची परंपरा पसंत पडली व पडत चालली आहे.

वरील वर्णनावरून सक्रंदच्या प्रयोगशाळांमधून कशा प्रकारचें व किती महत्त्वाचें संशोधनकार्य चालू आहे याची बरीच चांगली कल्पना वाचकांस येईल अशी आशा आहे.

सर्व प्रयोगशाळा पाहून झाल्यावर आम्ही प्रयोगक्षेत्राकडे वळलों. प्रथमतः आम्हांला सक्रंद येथील तलावाच्या काठावर खोदलेल्या विहिरींतून पूर्वीची पंपानें पाणी काढण्याची व्यवस्था दाखविण्यांत आली. हल्लीं प्रयोगक्षेत्राला नव्या कालव्याचें पाणी मिळण्याची सोय झाली आहे. नंतर आम्ही बहुतेक सर्व प्रयोगक्षेत्र हिंडलों. निरनिराळ्या शेतांमध्ये व लहान लहान ताटव्यांमध्ये आम्ही नाना तऱ्हेचीं पिकें पाहिलीं. त्यांचें वर्णन किती करणार ? ज्याप्रमाणें एखादें पदार्थसंग्रहालय किंवा एखादी विस्तीर्ण बाग पहाण्यास गेलें म्हणजे काय पाहूं व काय न पाहूं असें प्रवाशास होतें व सिनेमांतील चलच्चित्रपटाच्या गतीनें नानाविध पदार्थ व नाना जातीच्या वृक्षवेली यांचें ओझरतें दर्शन घेत पदार्थसंग्रहालयाचें व बागेचें दृश्यदर्शन संपवावें लागतें त्याप्रमाणें या प्रयोगक्षेत्रामधील असंख्य पिकांवर ओझरती नजर टाकण्याखेरीज गत्यंतर नव्हतें. पण या प्रयोगक्षेत्रामधील कांहीं कांहीं पिकें आश्चर्यकारक वाटलीं.

या प्रयोगक्षेत्रामध्ये लांब धाग्याच्या कापसाच्या सिंध-अमेरिकन, सिंध-इजिप्शियन व देशी सुधार अशा तिन्ही जातींच्या कापसाच्या लागवडीचीं शेतें आम्ही पाहिलीं. या कापसांच्या झाडांची वाढ पाहून मी तर थक झालों. जवळ जवळ छातीभर उंच अशीं हीं झाडें वाढतात ! त्यांना किंचित् तांबूस रंगाचीं सतेज पानें असतात व पिवळीं व पांढरीं अशीं फुलें येतात ! बोंडें मोठीं व पांढऱ्या शुभ्र कापसानें भरलेलीं अशीं असतात ! हीं शेतें पाहिल्याबरोबर सिंध प्रांत इजिप्तप्रमाणें लांब धाग्याच्या कापसाचें आगर बनणार, ही गोष्ट पहाणाराच्या मनाला पटल्याखेरीज रहात नाहीं. सिंधची जमीन व हवापाणी या जातीच्या

कापसाच्या संवर्धनास फार योग्य आहे ही गोष्ट ती सुंदर, सतेज, सकस कापसाची झाडे पाहून माझ्या मनाला पटली.

कापसाच्या शेताप्रमाणे आम्ही एक तंबाखूचे शेत पाहिले, तेही आश्चर्य करण्यासारखे आहे. तंबाखूची झाडे जवळ जवळ पुरुषभर उंचीची असून त्यांची पाने कासाळूच्या पानाप्रमाणे विलक्षण लांबरुंद होती! मला वाटले तंबाखूच्या पिकाची काय ही विलक्षण वाढ! त्या मानाने महाराष्ट्रातील तंबाखूची झाडे व पाने किती तरी लहान व सुजी!

याप्रमाणे नानाविध पिकांची व त्यांच्या विलक्षण वाढीची पहाणी करित आम्ही सर्व प्रयोगक्षेत्र पालथे घातले. शेवटी येथे असलेल्या छोट्याशा वेधशाळेत आलों. तेथे, थंडी, उष्णता, पाऊस, वारा, हवेचा दाब इत्यादि सृष्टिचमत्कार मोजण्याची यंत्रे ठेवलेली आहेत. ही पाहिल्यावर येथल्या सुंदर व स्वच्छ वाळूने सुशोभित केलेल्या खुल्या आंगणांत आम्ही थोडा वेळ विश्रांति घेतली. मग प्रो. ताम्हाने यांचे बंगल्याशी आलों व तेथे आमच्याबरोबर आलेल्या तज्ज्ञ मंडळींचा आम्ही आभारपूर्वक निरोप घेतला. आतां सायंकाळ झाल्यामुळे प्रो. ताम्हाने यांचे बंगल्यासमोरच्या सुंदर बागेत आम्ही बसलों व भोजनाची वेळ होईपर्यंत आम्ही ताम्हाने यांचेजवळ सिंधमधील शेतकीच्या भावी स्थितीबद्दल विचारपूस करित होतो. सकर धरणाच्या बारमाही पाणीपुरवठ्याने सिंध प्रांताच्या कृषिपद्धतीमध्ये क्रांति घडून येणार व कालेकरून सिंध प्रांताची संपन्नता वाढणार यांत शंका नाही असें मला वाटले. सकरच्या धरणाने सिंधच्या शेतीमध्ये व लोकस्थितीमध्ये केवढी क्रांति झाली आहे व हाऊं घातली आहे याचे दिग्दर्शन करगारा खालील उतारा देऊन हें प्रकरण संपवितों.

“Sind is at the threshold of a great fundamental change in the character of its agriculture. So far, the caprice of the Indus has governed the country like an

absolute despot. For the first time in the history of Sind the Indus is to be harnessed. In future, it will serve, not rule. Hence one may rightly infer that the new system will confer unlimited benefits upon the country; for, agriculture will no longer be a gamble and the irrigation facilities will be secure and stable. But it must be remembered that perennial irrigation demands a much higher standard of intelligence and a much greater outflow of physical energy than do the present haphazard conditions. The inevitable result will be that the lazy man will soon become supplanted by his mere vigorous neighbour."

---



## प्रकरण ८ वें.

### हैद्राबाद—मिरपुरखास—उमरकोट.

सिंधप्रांताच्या पश्चिम भागांतील तीन शहरें मी एकामागून एक व लागोपाठ पाहिलीं व त्यांचें वर्णनही मागल्या एका प्रकरणांत केले. त्याप्रमाणें सिंध प्रांताच्या पूर्व भागांतील मथळ्यावर निर्दिष्ट केलेलीं तीन शहरें मी माझ्या नाताळांतील प्रवासाचे अखेरीस तशींच पाहिलीं; व त्यांचें वर्णन या एकाच प्रकरणांत करण्याचा विचार आहे. यांपैकीं हैद्राबाद हें ब्रिटिशपूर्व अमदानींतील प्रांताच्या राजधानीचें शहर होतें; मिरपुरखास हें नवें शहर थर व पारकर नांवाच्या सिंधप्रांताच्या आग्नेय ( दक्षिण-पूर्व ) टोंकाला असलेल्या जिल्ह्याचें मुख्य शहर आहे. तर उमरकोट हें त्या जिल्ह्यांतील तालुक्याचें मुख्य गांव आहे. उमरकोट हें गांव सिंधप्रांताच्या पूर्वहद्दीवर आहे. येथपर्यंतच सिंधमधील नव्या जुन्या कालव्यांची सीमा आहे. थर व पारकर जिल्ह्याचा पुढील सर्व भाग उजाड वाळवंटाचा आहे. फक्त उजाड वाळवंटामध्ये हिरवीगार शेत जमीन (oasis in a desert) या म्हणीप्रमाणें नगरपारकर नांवाचें सुंदर बागायती गांव सिंधप्रांतांच्या आग्नेय ( दक्षिण-पूर्व ) सरहद्दीवर आहे. या गांवाला जायला उंटाच्या वाहनाखेरीज दुसरें साधन नाही; सिंधप्रांतांत असून त्याचें दळणवळण सिंधप्रांताशीं कमीच आहे. पण पालनपूर या संस्थानी गांवाहून नगरपारकरला दररोज मोटारची रहदारी चालू आहे. सिंध प्रांतांतील नगरपारकर ही वाळवंटांतील बाग वाळवंटाच्या गलबतांमधून जाऊन ( उंटावरून प्रवास करून ) पहावी असें माझ्या मनांत आलें. पण काळाच्या अभावीं तो बेत मनचे मांडे झाला. पण जेवढें प्रत्यक्ष पाहिलें तेवढ्याच्या वर्णनास लागणें बरें.

कराची व हैदराबाद हीं सिंधप्रांतांतील सर्वांत मोठीं शहरें होत. कराची व हैदराबाद यांचा संबंध मुंबई इलाख्यांतील मुंबई व पुणे किंवा लंका बेटांतील कोलंबो व कॅडी या शहरांसारखा आहे. या तीन दुकली मधील पहिलीं शहरें समुद्रकांठचीं मोठीं बंदरें आहेत; तर दुसरीं शहरें समुद्रसपाटीपासून थोड्याफार उंचीच्या जमिनीच्या भागावर असून समुद्रापासून शेंपाऊणशें मैल आंत आहेत. पहिलीं ब्रिटिश अमदानीमध्ये उदयास येऊन राजधानी पदाप्रत पावलीं आहेत; तर दुसरीं ब्रिटिश-पूर्व अमदानीतील राजधानीपदापासून च्युत झालेलीं आहेत; पहिलीं व्यापाराचीं व उद्योगधंद्याचीं केन्द्रें बनलीं आहेत; तर दुसरीं खानदानांच्या व सुखवस्तू लोकांचीं वसतीस्थानें बनलीं आहेत; पहिलीं अर्वाचीन पद्धतीच्या इमारतींनीं व दुकानांनीं नटलेलीं आहेत; तर दुसरीं पूर्वसंस्कृतीचें स्मरण देणाऱ्या वाड्यांनीं व बागांनीं सुशोभित झालेलीं आहेत; पहिलीं पाश्चिमात्य विद्येचीं आगरे बनलीं आहेत; तर दुसरीं जुन्यानव्या संस्कृतीच्या मिलाफाचीं स्थानें बनलीं आहेत; सारांश या तीन प्रांतांतील शहरांच्या दुकली पहाणाऱ्या प्रवाशाला त्या दुकलींमधील विरोध विस्मयकारक वाटल्याखेरीज रहात नाहीं. असो.

कराचीपासून हैदराबाद रेल्वेमार्गानें १११ मैल दूर आहे. सिंधप्रांतांत जलमार्गानें गेलें तर प्रवाशी प्रथम कराची बंदरीं जातो; पण आगगाडीनें त्या प्रांताचा प्रवास केल्यास आधीं हैदराबाद शहर लागतें व मुंबईकडून जाणाऱ्या माणसाला हैदराबाद स्टेशनवर आगगाडी बदलावी लागते. कारण अहमदाबाद ते हैदराबाद हा आगगाडीचा रस्ता मिटरगेजचा आहे व सिंधप्रांतांतील मुख्य आगगाडीचा रस्ता ब्रॉडगेजचा आहे.

प्रथम प्रकरणांत सांगितल्याप्रमाणें मीं सिंधप्रांतांत चार पांच वेळ व निरनिराळ्या मार्गानें गेल्यामुळे हैदराबाद शहर जातां येतां दोन तीनदां पाहिलेले आहे. मात्र ज्या सन १९३५ च्या नाताळांतील प्रवासवर्णन या पुस्तकांत केले आहे व करीत आहे त्या प्रवासक्रमानुरूप मागच्या

प्रकरणांत सांगितल्याप्रमाणें आम्ही सक्रंद स्टेशनहून रात्री नऊ वाजतां निघालों तों नबाबशाह स्टेशनला दहा वाजतां पोहोचलों व हैद्राबाद स्टेशनला ता. ३० रोजी रात्री दोन वाजतां आलों. सक्रंदहून हैद्राबाद ८५ मैल आहे. दोन्ही शहरें सिंधू तीराचे पूर्वेस असल्यामुळें सिंधूवरील पूल लागत नाही. अशा अपरात्री आमचें ठरलेलें उतरावयाचें ठिकाण सांपडणें दुरापास्त; शिवाय आमच्या मित्रांना व त्याचे मंडळींना अपरात्रीच्या अमानुष वेळेला ( unearthly hour ) उठवून त्रास देणें बरोबर नाही हें जाणून आम्हीं हमालाचे डोक्यावर सामान देऊन एखाद्या मुशाफरखान्याकडे घेऊन चल अस त्याला सांगितलें. त्यानें स्टेशनच्या नजीक असलेल्या एका चहाच्या दुकानाशीं आणलें. आम्हांला आश्चर्य वाटलें. पण येथेंच मुशाफरखाना आहे असें हमाल म्हणाला व चहाच्या दुकानाला एक लांबच लांब सोपा असून तो सर्व सोपा मुलांच्या वसतीगृहाच्या निद्रागृहा ( dormitory ) प्रमाणें खाटाच खाटांनीं भरलेला व त्या प्रत्येक खाटेवर एक एक माणूस निजलेला दिसला. ह्या सर्व घोळक्यांत कसें व कोठें उतरावयाचें अशा पंचाईतींत आम्हीं पडलों व तेथल्या व्यवस्थापकाला निराळी स्वतंत्र खोली नाही काय म्हणून आम्हीं विचारलें. आम्ही दूर देशाचे असून अशा धर्मशाळेवजा खुल्या व दाटीच्या झोंपण्याच्या व्यवस्थेला अनभ्यस्त आहोंत असें जाणून दोन खाटा राहाणाऱ्या एका खोलीवजा निराळ्या जागेंत त्यानें आमची सोय केली. थंडी खूब वाजत होती. म्हणून आम्ही खाटेवर आमच्या पथाऱ्या पसरून खूब गरम गरम पांघरूणें अंगावर घेऊन सकाळीं सहापर्यंत स्वस्थपणें निजलों व दिवसाच्या श्रमानें, रात्रीच्या प्रवासाच्या त्रासानें शरीराला विश्रांतीची खरी जरूरी असल्यामुळें आम्हांला चार तास स्वस्थ झोंप लागली व आम्ही सकाळीं सहा वाजतां ताजेतवाने होऊन जागे झालों व मग लगेच टांगा करून रा. गुर्जर इंजिनियर यांचे बंगल्यावर गेलों.

हैद्राबादचें आमचें सर्व दृश्यदर्शन मोटारकारनें व अमेरिकन झटपट पद्धतीनें झालें. पण तें करण्यापूर्वीं या शहराची पूर्वपीठिका व



सामान्य रचना याची थोडक्यांत वाचकांना कल्पना दिल्यास वावर्गें होणार नाहीं.

या शहराची पूर्वपीठिका फार दूरवर जात नाहीं. मात्र हल्लीचें हैदराबाद ज्या ठिकाणीं वसविण्यांत आलें त्या ठिकाणीं बऱ्याच जुन्या काळीं एक किल्ला होता व त्याला निरून किल्ला असें नांव होतें. आरबस्थानांतून येऊन सिंधप्रान्तावर स्वारी करणारा विजेता महमद बिन-कासिम यानें निरून किल्ला सन ७१० मध्ये काबीज केला असा उल्लेख आहे. पण पुढें हजार वर्षेपर्यंत हें ठिकाण अप्रसिद्ध व नगररहितच होतें.

हैदराबाद शहर स्थापन करण्याचा मान दाऊद पोत्रा नांवाच्या घराण्यापैकीं काल्होरा शाखेंतील गुलामशहा काल्होरा या नबाबास आहे. या शाखेचा हा शेवटचा नबाब होता. याच्याच कारकीर्दीमध्ये अफगाणीस्थानचे प्रख्यात विजेते नादीरशहा व अहमदशाह यांनीं सिंधप्रान्तावर व हिंदुस्थानावर वारंवार स्वाऱ्या केल्या. लव्हाळ्याप्रमाणें गुलामशहा काल्होरा याला या विजेत्यापुढें नेमावें लागे. पण गुलामशहा काल्होरा हा मोठा कर्तबगार नबाब होता व त्यानें सर्व सिंध आपल्या ताब्यांत आणला. त्याची सिंधवरील खरी सत्ता व अधिकार ओळखून अहमदशाह दुराणी यानें शहावर्दीखान असा नवा किताब देऊन गुलामशहा काल्होरा याला सिंधप्रान्तावर सर्वाधिकारी म्हणून नेमिलें व गुलामशहानें अहमदशाहास वार्षिक खंडणी द्यावी असें ठरलें.

ही गोष्ट सन १७६२ मध्ये घडली. तेव्हांपासून गुलामशहा काल्होरा याचा सर्व सिंधवर सुरळीत अंमल चालू झाला. यानें सिंधूच्या मुखाशीं शहा बंदर नांवाचें नवें बंदर तयार केलें. यानेंच ईस्ट इंडिया कंपनीला सवलती कबूल करून ठट्टा येथें फॅक्टरी बांधण्यास परवानगी दिली. संबंध सिंधप्रान्ताच्या दृष्टीनें ठट्टा हें राजधानीचें शहर फार टोंकाला व गैरसोयीचें आहे असें जाणून गुलामशहा काल्होरा यानें नवीन राजधानी-करितां जुनें निरूनकोट हें ठिकाण पसंत केलें व तेथें सन १७६८ मध्ये



## हैद्राबाद-मिरपुरखास-उमरकोट

५५०१


किल्ला व शहर वसविलें व त्याचें हैदराबाद असें नांव ठेवलें. गुलामशहा कालहोरा हा शहरस्थापनेनंतर चारच वर्षे जंगलां पण त्यानें राजधानीकरितां पसंत केलेले ठिकाण योग्य असल्यामुळे तेव्हां पासून हैदराबाद शहराची सारखी भरभराट होत गेली व ती सर्व मुसलमान हिंदू कारकीर्दीमध्ये चालू राहिली. ब्रिटिश अमलापासून कराचीला जास्त महत्त्व आलें व त्या शहराला राजधानीचा मान मिळाला खरा. तरीपण हैदराबाद दुय्यम राजधानीचें शहर व सिंधी-संस्कृतीचें केन्द्र म्हणून त्याचें महत्त्व कमी झालें नाहीं व हल्लीं सुद्धां कराची व हैदराबाद हीं शहरचें सिंधप्रांताचीं मुख्य व महत्त्वाचीं ठिकाणें आहेत व मुंबई इलाख्याच्या पुण्यामुंबईप्रमाणें त्यांचा संबंध सिंध स्वतंत्र झाल्यावर सुद्धां राहिल असें दिसतें. ही झाली हैदराबादची पूर्वपीठिका. आतां त्याच्या रचनेकडे व सामान्य स्वरूपाकडे नजर टाकूं या.

हैदराबाद शहर सिंधू नदीच्या पूर्वेस सुमारे पांच मैलांवर वसलेलें आहे. शहराचा मुख्य मूळचा भाग हा एका टेकडीच्या रांगेच्या पठारावर वसविलेला आहे. ही टेकड्यांची रांग दक्षिणोत्तर आहे.

या टेकडीच्या एका एकाकी खडकासारख्या टोकावर हैदराबादचा किल्ला बांधलेला आहे. जसजशी वस्ती वाढत चालली तसतशी ती टेकडीच्या पायथ्याच्या सपाटीवर व किल्ल्याच्या खालच्या बाजूस वाढत चालली व ब्रिटिश अमदानींत रेल्वेस्ता झाल्यानं या खालच्या भागांत अधिकच वस्ती वाढून नवी बाजारपेठही भरभराटली. विलाय-येस जाऊन आलेल्या लोकांस मी देणार असलेली उपमा मोठ्या गोष्टीची लहान गोष्टीशीं तुलना करण्यासारखी उपहासास्पद वाटेल; पण हैदराबाद शहराची रचना थेट स्कॉटलंडांतील एडिंबरो शहरासारखी आहे. एडिंबरोमध्ये इतिहासप्रसिद्ध किल्ला आहे; तसा हैदराबादमध्ये आहे; एडिंबरोमध्ये जुने शहर टेकडीवर वसलेलें आहे तसेंच जुने हैदराबाद आहे. एडिंबरोची नवी वस्ती सखल व सपाट जागेवर झाली आहे; हैदरा-

बादच्या नव्या वस्तीची जागा तशीच आहे. सारांश, भौगोलिक दृष्ट्या या दोन शहरांमध्ये पुष्कळ साम्य आहे. बाकीं स्वच्छता, विचित्रता ( picturesqueness ) भव्यता व संपन्नता वगैरे बाबतींत या दोन शहरांमध्ये जमीनअस्मानचें अंतर आहे. तेव्हां एडिंबरो शहराची हदराबादशीं तुलना केल्यास सकृत्दर्शनीं कोठें इंद्राचा ऐरावत व कोठें शामभटाची तट्टाणी असे उद्गार तोंडावाटे बाहेर येतील. पण या दोन शहरांमध्ये भौगोलिक दृष्ट्या व शहररचना दृष्ट्या पुष्कळच साम्य आहे यांत शंका नाही. हैदराबाद शहर अतिशय दाट वस्तीचें शहर आहे व उंच व सखल असे दोन भाग सोडले म्हणजे त्याचा विस्तारही फारसा नाही. या शहराची वस्ती पाऊण लाखाचे वरच आहे.


मार्गे सांगितलेंच आहे कीं, नाताळामध्ये आम्हीं हैदराबादचे दृश्य-दर्शन अमेरिकन पद्धतीनें मोटारकारद्वारां केलें. बाकी मी हैदराबाद पूर्वी एक दोनदां पाहिलें असल्यामुळें पायीपायींही शहराचा पुष्कळ भाग मी पाहिलेला आहे. जुनें शहर टेकड्यांच्या रांगेवर वसलेलें असल्यामुळें व नवी वस्ती सखल व सपाटीवर झालेली असल्यामुळें या शहरामध्ये टेकड्या वरच्या भागामध्ये दक्षिणोत्तर जाणारा असा एक लांबच लांब रस्ता आहे; तसेंच नव्या सपाट व सखल भागांतही तसाच एक रस्ता आहे व या दोन सरासरी समांतर जाणाऱ्या रस्त्यांना जोडणारे छोटेछोटे व उताराचे रस्ते कितीतरी आहेत. त्यांना उतारी रस्ते ( Inclines ) म्हणतात. या छोट्या उतारी रस्त्यांची मला मोठी मौज वाटली. खालून वर जाऊं लागलें म्हणजे वरच्या इमारतीची उंचच्या उंच रांग मोठी, भव्य व विचित्र ( picturesque ) दिसे तर वरून खालीं येऊं लागलें म्हणजे याला उलट भास होई. हैदराबादचा किल्ला या सखल सपाट वस्तीमधील दक्षिणोत्तर रस्त्याला अगदीं लागूनच आहे. सध्यां या किल्ल्यामध्ये म्युनिसिपालिटीच्या पाणी सांठविण्याच्या मोठमोठ्या टाक्यांखेरीज पहाण्यासारखें कांहींएक नाही. म्हणून मी हा किल्ला पहाण्याच्या फंदांत कधींच पडलों नाहीं. किल्ला फारच लहान आहे. त्याचे आंत फक्त ३६



चि. नं. ३५ ]

हैदराबाद : मशीद

[ पान नं. १०३



चि. नं. ३६ ]

हैदराबाद : कोट्टी पूल

[ पान नं. १०३

एकर जागा आहे. किल्ला पांढऱ्या खडकावर बांधलेला आहे व त्यामुळे दुरून तो बराच बिकट व दुर्गम वाटतो. पण किती झाले तरी तो भुईकोट किल्लाच ! डोंगरकोट किल्ल्याची सर त्याला कशी येणार ! तेव्हां हैदराबादचा किल्ला हे हल्लीं कांहीं शहरातले प्रेक्षणीय स्थळ राहिले नाही तर ते उपेक्षणीय स्थळ बनले आहे. हैदराबाद शहरामध्ये जुनीं प्रेक्षणीय स्थळे फारशीं राहिलीं नाहीत. शहरांत दोन चार जुन्या मशिदी आहेत; पण त्या विटांच्या बांधणीच्या असल्यामुळे हिंदुस्थानातील इतर मोठमोठ्या मुसलमानी शहरांतील मशिदी इतक्या सुंदर व भव्य वाटत नाहीत. दिल्ली, आग्रा, लखनौ, लाहोर इत्यादि मोठमोठ्या मुसलमानी अमदानींतील शहरांतील प्रेक्षणीय मशिदीच्या मानाने हैदराबादच्या मशिदी कांहींच नाहीत असे वाटते. जी गोष्ट मशिदींना लागू आहे तीच गोष्ट हैदराबादतील कबरींना लागू आहे. टेकडीवरील शहराच्या टोकांला अमीरांच्या कबरींचे स्थान आहे. या कबरी पुष्कळच आहेत. सर्व कबरी विटांच्या बांधणीच्या असून त्यावर चुन्याचा गिलावा केलेला आहे व त्या गिलाव्यावर रंगाचे नक्षीकाम व चित्रकाम केलेले आहे. या कबरीमध्ये दोन कबरी प्रेक्षणीय आहेत. त्यांतल्या त्यांत हैदराबादशहराचा प्रस्थापक गुलामशहा कालहोरा याची कबर सर्वांत उत्तम आहे. या कबरीच्या पलीकडे सरकारी तुरुंग असून त्याचे आवार व त्या आवारासभोंवारची भिंत दूरवरपर्यंत दृष्टीस पडते. अमीरांच्या कबरी व सरकारी तुरुंग या इमारती ज्या टेकड्यांच्या रांगेवर शहर वसले आहे त्या टेकड्यांच्या टोकाला आहेत. येथून पुढचा भूमिभाग एकदम खोल आहे व तो सर्व एकसारखा सपाट आहे, आसपास दुसऱ्या टेकड्या नसल्यामुळे या टेकड्यांच्या टोकावरून क्षितिजापर्यंत सर्व प्रदेश एकदम दृग्गोचर होतो व सिंध प्रांताच्या विलक्षण सपाटपणाचे आश्चर्य वाटते.

ज्याप्रमाणे हीं कबरस्थाने मी एका खेपेला पायींपायीं पाहिलीं होतीं त्याप्रमाणे मी दुसऱ्या एका खेपेला टांग्यानें हैदराबाद शहरांतील विजेच्या



दिव्यांना वीज पुरविणारा कारखाना पहाण्यास गेलों होतो. हा कारखाना शहराबाहेर फुलेली नावाच्या कालव्याच्या कांठावर आहे. विजेच्या कारखान्याला लागणारें पाणी कालव्यांतून पंपानें घेतलें असून त्यांच्याकरितां मोठें टाकें बांधलें आहे. येथून फुलेली कालव्याचा प्रेक्षणीय देखावा दिसतो. हैदराबाद शहराला वीज पुरविणारा कारखाना बराच मोठा आहे. या कारखान्याचे मुख्य चालक भिसे नांवाचे कायस्थ प्रभू जातीचे महाराष्ट्रीयन् गृहस्थ आहेत. ते चार पांच भाऊ असून सर्वजण विजेच्या उद्योगधंद्यांत प्रवीण असून निरनिराळ्या ठिकाणचे कारखाने चालवीत आहेत हें ऐकून मला या महाराष्ट्रीयन् वंधूंच्या कर्तबगारीचें कौतुक वाटलें.

पार्योपार्यो किंवा टांग्यानें एखाद्या शहराचें दृश्यदर्शन करणें हें काम बऱ्याच कालक्षेपाचें व त्रासाचें आहे यांत शंका नाहीं. मोटार कारच्या जलद व सुखद साधनाच्या योगानें शहराचा व शहराबाहेरचा कितीतरी भाग एकदम व लीलेनें पहातां येतो. नाताळांतील आमच्या दृश्यदर्शनाची गोष्ट घ्याना. आम्हीं रा. गुर्जर यांचे मोटारींतून आडीचतीन तासांत सर्व हैदराबाद शहर व कोट्टी शहर व सिंधूचा पूल हीं सर्व पाहिलीं. प्रथम आम्हीं जुन्या शहराच्या बाजारपेठेमधून जाऊन कबरस्थानांवर व कवरीवर ओझरती नजर टाकून मग शहराच्या सखल भागांतून शहराबाहेर आलों व फुलेली कालवा वलांडून हैदराबाद कॉलेजच्या ठिकाणीं आलों. हैदराबाद कॉलेज व त्याच्या इमारती फारशा मनांत भरण्यासारख्या नाहींत; पण कॉलेजाच्या आवारांत फुलेली कालव्याला लागून छोटिशी बाग आहे. ती मला फार आवडली. येथें आम्हीं थोडा वेळ थांबलों. येथून फुलेली कालव्याचा सुंदर देखावा दिसत होता. शिवाय कालव्याच्या पलीकडे उंचवळ्यावर हैदराबाद शहराची दाट वस्ती दिसत होती. येथून हैदराबाद शहर म्हणजे एक घरांचें दाट जंगल आहे असा भास होतो. हैदराबादच्या घरांचा एक विशेष तर प्रथम पहाणाराला फारच आश्चर्यकारक वाटतो. हैदरा-

बाद शहर हें समुद्रतीरापासून पुष्कळच आंत असल्यामुळें येथें उन्हाळा फार होतो व दाट वस्तीच्या शहरांत वारा मिळणें कठीण पडते; म्हणून येथल्या प्रत्येक घरांच्या धाब्यावर अगर गच्चीवर (येथलीं बहुतेक घरें बिनछपरीं धाब्याचीं व गच्चीचीं असतात.) एक लाकडी चौकोनी पांचसहा फूट उंचीची पेटी असते व तिला चान्याच्या दिशेला खुलें तोंड असतें. या साध्या व सोप्या साधनानें घरांतील तळमजल्यापर्यंत वरचा वारा पोहोचूं शकतो. आगबोटीमध्ये खालच्या मजल्यास हवा मिळण्याकरितां जशीं वाटोळीं फनेल्स असतात त्याप्रमाणें हैद्राबादेंतील प्रत्येक घराला ही साध्या व सोप्या फनेलची सोय केलेली असते. सिंधीभाषेमध्ये या फनेलला मंघ म्हणतात. ही मंघवती गृहें किती विलक्षण व अपूर्व वाटतात ! जणू कांहीं प्रत्येक घर हवा खाण्याकरितां आ पसरून बसलें आहे असें वाटतें.

याप्रमाणें हैद्राबाद शहराचा दुरूनचा देखावा आम्हीं थोडा वेळ पाहिला व त्या देखाव्याची राहून राहून आठवण करीत व त्याची मनांतल्या मनांत वाखाणणी करीत आम्हीं कॉलेजच्या बागेतून बाहेर आलों व मग मोटारींतून कोट्टी गांवाच्या रस्त्यानें सिंधूनदीच्या प्रचंड लोखंडी पुलार्शीं आलों. सकर-रोहरी येथला सिंधूनदीवरील पूल आम्ही नुकतांच पाहिला होता. दोन्ही पुलांची लांबी, प्रचंडपणा, बोगद्यासारखें खालीवर व दोन्ही बाजूस पसरलेलीं लोखंडी बहालें, खांब व पट्ट्या यांचें हजारों खिळ्यांनीं जखडून केलेलें जाळें या बाबतींत विलक्षण साम्य आहे खरें; पण दोन्ही पुलांमध्ये पुष्कळ बाबतींत तितकाच विलक्षण फरक आहे असें दिसून आलें. आधीं सकर-रोहरी येथील सिंधूनदीवरील पूल दोन निरनिराळ्या विभागां मिळून झालेला आहे; कारण नदीमधील बकर बेटाच्या खडकाळ व घट्ट जमिनीचा फायदा घेतलेला आहे, व एक विभाग सबंध लोखंडी व दुसरा विभाग लोखंडी दगडी आहे. काट्टी येथें सिंधूनदीवर एकच सलग व एकजात लोखंडी दगडी पूल आहे. सकर-

रोहरीचा पूल नदीकांठच्या ट्रेकड्या फोडून बांधलेला आहे तरी तो नदीच्या पात्रापासून पुष्कळच उंच आहे. कोट्टी येथील पूल जमीन सपाट असून नदीच्या पात्रापासून फारसा उंच नाही; सक्कर-रोहरीच्या रेलवेपुलावरूनच गाड्या-मोटारी जाण्याची सोय केलेली आहे व दोन्ही बाजूंना फक्त पादचारी लोकांकरितां ग्यालरीची पायवाट केलेली आहे, कोट्टी येथील रेलवेरस्त्याच्या दोन्ही बाजूंस जावयाचे व यावयाचे असे नवेच गाडीमोटारकरितां रुंद रस्ते केले आहेत. याप्रमाणें सिंधप्रांतांतील सिंधूनदीवरील या दोन पुलांमधील साम्यवैषम्य दोन्ही पूल पहाणाराच्या ध्यानांत आल्यावांचून राहत नाही. बाकी सिंधप्रांतामधले सिंधूनदीवरील हे दोन पूल एकंदरीत मोठे भव्य व अजस्र वाटतात यांत शंका नाही. आम्हीं सावकाश पूल वलांडून कोट्टी गांवांत आलों व गांवांतल्या बाजारपेठेंतून जाऊन शहराला वळसा घातला. कोट्टी गांवही बरेंच मोठे आहे असें दिसून आलें. तें शहरही दाट वस्तीचेंच शहर आहे असें वाटतें. हैदराबादच्या जवळून फुलेली नांवाचा मोठा नदीसारखा कालवा बारमाही वहात असल्यामुळे हैदराबाद शहराच्या आसपास पुष्कळ सदापिकी शेती (Intensive cultivation) व बागा आहेत. यामुळे मोटारींतून जातांना भूमिभाग हिरवा हिरवागार व म्हणूनच नयनमनोहर दिसतो. अशा प्रकारची चित्ताकर्षक सृष्टिशोभा पहात पहात आम्हीं हैदराबाद शहराच्या म्युनिसिपल बागेंत आलों. तेथून दिसणारें सिंधूनदीचें विस्तीर्ण पात्र आश्चर्यकारक वाटलें.

याप्रमाणें दोन तीन तासांच्या मोटारकार सहलीमध्ये आम्हीं हैदराबादचें आमचें दृश्यदर्शन संपविलें व गुर्जर यांचे बंगल्यांत आलों. मग दोन तीन तास विश्रांतींत व संभाषणांत घालविले. सायंकाळीं पांच वाजतां आम्हीं स्टेशनवर आलों व अमदाबादच्या आगगाडींत बसलों. माझे बंधू तडक मुंबईस गेले व सायंकाळीं सात वाजतां मी मिरपुरखास या स्टेशनला उतरलों. रावसाहेब गोरे इंजिनियर यांचेकडे मला जावयाचें होतें. स्टेशनवर त्यांच्या वतीनें माझ्या जुन्या ओळ-



खीचे गृहस्थ मला नेण्यास आले होते. त्यांची आकस्मिकपणे गांठ पडल्यामुळे मला आनंद झाला व मी त्यांचेबरोबर गोरे यांचे बंगल्यावर आलों. माझी व गोरे यांची जरी प्रत्यक्ष गांठ झालेली नव्हती तरी माझा डॉक्टर मुलगा वसंतराव व गोरे मंडळीं हीं कराचीस एकाच वाड्यांत रहात असत व यामुळे माझी त्यांना पूर्णपणे माहिती आहे असे दिसले. यामुळे मला परक्या ठिकाणीं आल्यासारखे वाटले नाही. मी मिरपुरखासला तीन दिवस राहिलों; तेव्हां माझ्या दृश्यदर्शनाची पुढील हकीकत रोजनिशीवार देणेच सोयीचें होईल.

ता. ३१ डिसेंबर सन १९३५ मंगळवार आम्हीं न्याहारीनंतर मिरपुरखासपासून चार पांच मैलांवर असलेल्या बौद्धकालीन स्तूपाचे व विहाराच्या अवशेषांचें ठिकाण पाहून आलों. त्याचें वर्णन प्रकरण चारमध्ये अन्तर्भूत झालें आहे. तरी येथें पुनरुक्ति करण्याचें कारण नाही. रोजनिशीच्या नोंदीकरितांच फक्त त्याचा येथें उल्लेख केला आहे. तिसऱ्या प्रहरच्या चहानंतर आम्हीं मिरपुरखासमधील सरकारी वृक्षसंवर्धन बाग (Horticultural garden) पाहण्यास चालत गेलों व म्हणून मिरपुरखास सहज पाहतां आलें. हें गांव अगदीं अर्वाचीन आहे. येथून चार मैलांवर मिरपुर म्हणून एक जुनें खेडें आहे. जेव्हां हैद्राबाद ते अमदाबाद हा मिरपुरगेजचा रेलवेरस्ता बांधण्यांत आला तेव्हां रेलवेरस्त्यावरील एक स्टेशन येथें करण्यांत आलें. त्यामुळे येथें वस्ती, दुकानें व व्यापार वाढला व या गांवास मिरपुरखास असें नांव पडलें. रेलवेच्या वाढत्या दृग्भावळणानें गांव सारखें वाढतच गेलें. थर व पारकर या जिल्हाचें जुनें मुख्य शहर उमरकोट हें हें रेल्वेरस्त्यापासून पन्नास मैल दूर राहिल्यामुळे व उमरकोटचा गाडीरस्ताही चांगला नसल्यामुळे उमरकोट येथून जिल्हाच्या कचेऱ्या, कोर्टे व पाणीपुरवठ्याच्या खात्याच्या कचेऱ्या मिरपुरखास येथें आणण्यांत आल्या. यामुळे मिरपुरखासचें महत्त्व जास्तच वाढलें व गांवाचें मोठें जिल्हाचें मुख्य शहर बनलें. पण शहर अगदीं नव्या व रेल्वेच्या



सोयीमुळें मोठेपणाचा मान मिळालेले आहे इतकेंच. येथें ऐतिहासिक किंवा कलाविषयक प्रेक्षणीय स्थळें नाहींतच. एक नवी मोठी मशीद मात्र पाहण्यासारखी वाटली. याप्रमाणें यद्दृच्छया शहराचें निरीक्षण करीत आम्हीं सरकारी बागेंत गेलों. ज्याप्रमाणें सक्रंद येथें सर्व प्रकारच्या धान्यपिकांचे व पैसापैदाशीच्या पिकांचे (money crops) प्रयोग व संशोधन चालू आहे त्याप्रमाणें या बागेंत नाना जातीच्या फळझाडांबद्दल प्रयोग व संशोधन चालू आहे असें मला दिसून आलें. तेथें प्रयोगादाखल द्राक्षाचे मळे केले आहेत; निरनिराळ्या ठिकाणच्या कलमी आंब्यांची आंबराई केली आहे; मोसंबी, नारिंगें, लिंबें, पपनस, महाळुंगें इत्यादि आंबट, गोड फळझाडांची लागवड केली आहे. नारळी, केळी, पोफळी इत्यादि पुष्कळ व सारखें पाणी लागणारीं झाडें तयार केली आहेत. अर्थात् नानाप्रकारच्या वृक्षसंवर्धनाचा मुख्य उद्देश हा आहे कीं, सिंधप्रांतांतील जमिनीला, हवापाण्याला नव्या आलेल्या बारमाही कालव्याच्या मदतीनें कोणत्या प्रकारचीं फळझाडें चांगलीं वाढूं शकतात.

याप्रमाणें नानाप्रकारचीं झाडें व त्यांची लागवड मी येथें पाहिली. सिंधप्रांताच्या शेतकीसुधारणेला अशा प्रकारच्या वृक्षसंवर्धनबागांची जरूर आहे हें उघड आहे.

ता. १ जानेवारी सन १९३६ आज इंग्रजी वर्षाचा पाडवा किंवा पहिला दिवस होता. दरवर्षी असे दिवस येतात व जातात. पण माझ्या आयुष्यांतील चिरस्मरणीय असे दिवस यांची मला आज आठवण झाली. सन १९३० सालच्या नव्या वर्षाच्या दिवशीं मी विलायतेस लंडन शहरांत होतों व तेथें मिसेस बॉट या इंग्रजबाईच्या येथें मी व माझा मुलगा मनोहर मिळून आम्हीं हा सणाचा दिवस मोठ्या मजेनें घालविला होता. त्या आनंददायी दिवसाचें स्मरण होऊन विलायतेतील माझ्या सर्व अनुभवांचें चित्र माझ्या स्मृतिपटलावर उभें राहिलें व मला

पुनरानंद वाटला. सन १९३४ च्या १ जानेवारी रोजी मी कोडैकनाल या सुंदर व निसर्गरमणीय शीतल निवासस्थानीं एका बंगल्यामध्ये होतो. त्या प्रवासाचे प्रसंगी मी एकटाच होतो खरा. तरी पण कोडैकनालला जातांना एक सीरीयन क्रिसचन जातीचे एंजिनियर मला भेटले होते व समान शीलं व्यसनेषु सख्यं या नात्यानें आम्हां दोघांचा तेथला निवास सुखाचा झाला. त्या दिवशींच्या माझ्या अनुभवाचें व तेथल्या सृष्टिसौंदर्याचें चित्र माझ्या स्मृतिपटलावर उभें राहिलें व मला कोडैकनाल पुन्हः पहात आहे कीं काय असा भास झाला. असो.

मिरपुरखासला उतरण्यांत व तेथें एक दोन दिवस थांबण्यांत माझा उद्देश अकबर बादशहाचें जन्मस्थान उमरकोट हें पहावें असा होता. मिरपुरखासहून हल्लीं मोटरची रहदारी सुरू झाली आहे तेव्हां सकाळीं निघून सायंकाळला उमरकोट पाहून परत येतां येईल असें मला कळलें होतें. त्याप्रमाणें मी जाऊन येण्याचा मनाशीं बेत केला होता. पण वर सांगितल्याप्रमाणें गोरे यांची मंडळी माझ्या मुलाच्या घरोब्याची निघाल्यामुळें उमरकोट येथें जाऊन येण्याचा माझा प्रवास एकाकी व केवळ कामाचा न होतां तो प्रवास चिरस्मरणीय झाला. कारण रावसाहेब गोरे यांनीं व त्यांच्या मुलांमाणसांनीं इंग्रजी वर्षाच्या पाडव्याचा सण साजरा करण्याकरितां स्वतःच्या मोटारीनें जाऊन सर्व मंडळींनीं मिळून उमरकोटचें सुखपर्यटन ( pleasure excursion ) करावयाचें व तेथें वनभोजन नव्हे पण उपवनोपहार ( picnic ) करावयाचा असा बेत केला व रा. गोरे यांनीं नव्या वर्षाच्या दिवशीं सकाळीं मला ' सुप्रभात ' ( good morning ) करतांना तो बेत सांगितला. ' देवाजवळ मागावा एक डोळा व त्यानें द्यावे दोन डोळे ' अशा प्रकारचा मला आनंद झाला. सौ. गोरेबाईंनीं केळीचीं पानें, फळफळावळ व खूपसें फराळाचें सामान बरोबर घेतलें व आम्हीं न्याहारी ( breackfast ) करून साडे-

आठ वाजतां मोठ्या प्रमुदित मनानें आमच्या सुखपर्यटनाकरितां बंगल्याबाहेर पडलों.

मिरपुरखास गांव टाकून आम्हीं चार मैल आलों नाहीं तोंच मिरपुर गांव आलें. आमचा रस्ता थेट गांवाच्या मधूनच गेला होता. घरे पांढऱ्या मातीचीं व कच्च्या विटांचीं दिसलीं. गांवाला संरक्षक भिंत व गांवकुसू असावें असें वाटलें. हें गांव टाकल्यावर लवकरच आम्हांला जामराव कालवा लागला. नदीसारखा तो कालवा दुथडी भरून चालला होता. रावसाहेब गोरे हे जामराव कालव्यावरील अधिकारी होते. त्यांनीं सांगितलें “कालव्याच्या व त्याच्या असंख्य शाखांच्या दुरुस्तीकरितां वर्षांतून दोनदां मार्च व दिजंबर या महिन्यामध्ये सर्व कालवे बंद ठेवतात. हा व आसपासचे कालवे नाताळांत बंद होतात. ते सर्व नव्या वर्षाच्या आदले रात्री खुले करतात. त्याप्रमाणें आतां सर्व कालवे व त्यांच्या शाखा तुडुंब वहात असलेल्या आपल्याला वाटोवाट दिसतील.” त्याप्रमाणेंच आम्हांला अनुभव आला. आम्हांला वाटोवाट कालव्यांचे पाट व शाखा दृष्टीस पडल्या. सर्व प्रदेशभर कालव्याचें जणूं कांहीं जाळेंच पसरलें आहे असा भास होत होता. यामुळें जिकडे तिकडे हिरवीगार पिकें दृष्टीस पडत होतीं. पहिल्या पंधरावीस मैलांचा रस्ता बऱ्यापैकी होता. पण पुढें खांच-खळग्यांचा रस्ता लागला. कांहीं ठिकाणीं रस्त्यावर गवत टाकलेलें दिसलें; तर कांहीं ठिकाणीं रस्त्याच्या बाजूनें वहात जाणाऱ्या कालव्यामधून रस्त्यावर पाणी टाकण्याचें काम चालू होतें. कालव्याचें पाणी नियमितपणें शेतांना देण्याकरितां पाणीपुरवठाखात्याचीं माणसें सर्व कालव्याच्या भागांत असल्यामुळें व सर्वत्र मुबलक पाणी मिळण्याची सोय असल्यामुळें मैलचे मैल पाण्यानें शिंपण्याची सिंधमधील व्यवस्था मला नवलाची वाटली. बाकी या भागांत धूळ मात्र फार व म्हणून शक्य असेल तेथें सर्व रस्त्यावर पाणी शिंपडणें आवश्यक आहे यांत शंका नाहीं. पुढें पुढें रस्ता पुष्कळच वाईट लागला. पण मोटारवाला जपून व बेताच्या वेगानें



मोटार हाकीत होता. मिरपुरवासपासून उमरकोटचें बरोबर अंतर कोणासच ठाऊक नव्हतें. पसतीस मैलांपासून बेचाळीस पंचेचाळीस मैलांपर्यंत अंदाज केलेला होता. त्याप्रमाणें पंचेचाळीसावा मैल येऊन गेला तरी उमरकोटचा पत्ता नाही. मोटारचालीचे तीन तास होऊन गेले. पण आणखी दोन तीन मैल चालल्यावर एकदांचें उमरकोट जवळ आलें असें कळलें; व आमच्या त्रासाचें व कंटाळवाणें होत चाललेलें सुखपर्यटन (excursion) संपलें व आम्हीं आमच्या उद्दिष्ट स्थळीं येऊन पोहोचलों म्हणून आम्हांला आनंद झाला. लवकरच आम्हीं रहदारीबंगल्यावर आलों व तेथें आमचें उपवनोपहाराचें सामान काढून ठेवून आधीं अकबराचें जन्मस्थान व उमरकोट गांव पाहून येण्याचा बेत केला. गांवाच्या पलीकडे दोन मैलांवर जन्मस्थान आहे असें रहदारी बंगल्याच्या व्यवस्थापकानें सांगितलें. तेव्हां त्याला बरोबर येऊन आम्हीं गांवाच्या बाहेरच्या रस्त्यानें दोनएक मैल गेलों. हा रस्ता कसचा सर्व जंगलमय भूमिभाग होता ! कशीबशी आमची मोटार एका गवताळ शेतजमिनीपाशीं आली. तेथें विटांचा एक मोडका तोडका चवथरा असून त्यावर छोटासा कमानदार घुमट होता व त्या घुमटावर 'येथें अकबर बादशहा सन १५४२ मध्ये जन्मला' अशा अर्थाचा नवाच शिलालेख होता. आम्हांला हेंच स्वें जन्मस्थान काय, किंवा पूर्वकाळीं उमरकोट गांव येथपर्यंत पसरलेला असून येथें एखादा वाडा होता व त्यामध्ये अकबराचा जन्म झाला, किंवा हुमायून हा उमरकोटाच्या राण्याच्या आश्रयास आला असतांना शहराबाहेर तंबूंत सर्व लवाजम्यासकट रहात असतां तेथेंच हुमायुनाची राणी बाळंत झाली अशा प्रकारचे प्रश्न माझ्या मनापुढें उभे राहिले. मल्हारराव होळकरांचें जन्मस्थान पाहण्यास गेलों असतांना ज्या प्रकारची आश्चर्याची व अचंब्याची भावना मनांत उद्भूत झाली तशीच भावना अकबराचें हें रानांतलें जन्मस्थान पाहून माझ्या मनांत उद्भूत झाली. दिगंत किती केलेल्या विभूतीचें जन्मस्थान अशा रानावनाच्या



स्थितींत असलेलें पाहून मनाला फार आश्चर्य व अचंबा वाटला. पण ज्याकरितां मी इतक्या लांबचा व त्रासाचा प्रवास केला तें कार्य झालें म्हणून मला एकप्रकारचें समाधान वाटलें. व आम्हीं परत गांवाशीं आलों व मग पार्थीच गांव पाहिलें. उमरकोट हें किल्ल्याचें ठिकाण आहे. किल्ला बऱ्याच उंचवट्याच्या व खडकाळ जागेवर बांधलेला आहे. किल्ल्यामध्ये निशाण उभारण्याचा बालेकिल्यासारखा भाग आहे. तेथें आम्हीं पायऱ्यांनीं चढत गेलों. येथून चारी बाजूंचा क्षितीजापर्यंत भूमिभाग दिसत होता. उमरकोट हें ठिकाण खोलगट भागांत वमलेलें असून सभोंवारचा सर्व भाग उंचवट्याचा आहे असें दिसलें. जुन्या नारानदीची ही दरीच आहे असें कळलें. हा भाग पूर्वी पुरानें भरून जात असे म्हणून नारानदीला वचावबंधारा बांधण्यांत आला. हल्लीं नारानदीचा कालवाच केल्यामुळें व सर्व कालव्यांची दुरुस्ती केल्यामुळें पुराची भीति राहिली नाही. हा गांव खोलांत व दरींत वसला असल्यामुळें गांवांत व त्याचे सभोंवार झाडझाडोरा पुष्कळच दिसला.

सिंधप्रांतांतील कालव्यानें भिजणाऱ्या भागाची ही शेवटची मर्यादा आहे व त्याचें दक्षिणेस व आग्नेय ( South-east ) दिशेकडे नगरपारकर या सिंधमधील कच्छप्रांतांच्या सरहद्दीवर असलेल्या गांवांखेरीज गांव नाही व हा सर्व प्रांतांचा भूमिभाग वालुकामय, निर्वृक्ष व निर्जल, ओसाड मैदानाचा आहे व या भागांत जाण्यास उंटाखेरीज दुसरें वाहन मिळत नाही असें कळलें. किल्ल्याच्या भव्य व पिवळसर दगडी दरवाज्यांतून आम्हीं बाहेर पडलों व मग रहदारीबंगल्यांत आलों. नंतर आम्हीं सर्वांनीं बरोबर आणलेल्या फराळाचा व फळफळावळीचा व विशेषतः उसांच्या कांड्यांचा चांगलाच समाचार घेतला व तास दीडतास विश्रांति घेतल्यावर आम्हीं आल्या वाटेनें परत बंगल्यावर आलों.

याप्रमाणें इंग्रजी नव्या वर्षाचा सण आम्हीं चिरस्मरणिय सुखपर्यटनानें साजरा केला. या सुखपर्यटनामध्ये माझें काम व करमणूक असा दुहेरी उद्देश साध्य झाला.

अकबर बादशहाचें जन्मस्थान सध्यां जरी अगदीं क्षुद्र व अनाकर्षक भासलें तरी अकबराची जन्मकथा व त्याच्या पित्याची प्रेमकथा या मात्र विलक्षण व आकर्षक आहेत यांत शंका नाहीं. तरी त्या यथे देणें रास्त आहे.

बाबर बादशहाचा मुलगा हुमायून बादशहा याला अफगाण शीरशहानें दिल्लीमधून सन १५४० मध्ये हाकून लावलें व हुमायून हा तेव्हांपासून सन १५५५ पर्यंत वनवास भोगित होता. सिंधप्रांतांत भटकत असतां हिंडाल नांवाच्या हुमायुनाच्या गुरूची तरुण मुलगी हमीदा बानू बेगम ही हुमायुनाच्या दृष्टीस पडली व तिच्यावर राजाचें प्रेम बसलें. जरी हुमायून पदच्युत व पळपुटा बनला होता तरी हमीदानें हुमायुनाशीं लग्न केलें. हें लग्न सन १५४१ मध्ये झालें. राजाबरोबर हमीदा आश्रयाकरितां सिंधमध्ये भटकत असतां सन १५४२ मध्ये केवळ सात हुजऱ्यांसकट हुमायून हमीदा बेगमेस घेऊन उमरकोट येथें आला. उमरकोटच्या राण्यानें हुमायुनास आश्रय दिला व हुमायुनास लष्करी मदत करण्याचें कबूल केलें. उमरकोट येथें असतांना २३ नवंबर सन १५४२ या दिवशीं हमीदा बेगम बाळंत झाली व पुत्ररत्न प्रसवली. २३ नवंबर हा पौर्णिमेचा दिवस होता. कष्टमय स्थितींत सुद्धां राजाला फार आनंद झाला व त्यानें मुलाचें नांव बद्रुद्दिन महमद अकबर असें ठेविलें. बद्रुद्दिन म्हणजे पौर्णिमेचा चंद्र व अकबर म्हणजे मोठा. आपला मुलगा धर्माचा मोठा पौर्णिमेचा चंद्र व्हावा अशी राजाची इच्छा होती. पुत्रजन्माचा उत्सव साजरा करण्यास हुमायुनाजवळ पैसे नव्हते. पण बहुमोल कस्तुरीची एक पेटी त्याचेजवळ होती. ती पेटी फोडून हुमायुनानें कस्तुरी सर्वास दिली. व तो म्हणाला, “पुत्रजन्मोत्सवाबद्दल ही कायती देणगी मी देऊं शकतो. या कस्तुरीच्या सुगंधानें ज्याप्रमाणें हें ठिकाण भरून गेलें आहे त्याप्रमाणें या मुलाची कीर्ति जगभर पसरेल अशी मला आशा आहे.” हुमायुनाची ही भविष्यवाणी अक्षरशः खरी झाली ! अकबराची सुंता सन १५४५ मध्ये झाली व तेव्हां त्याचें नांव व जन्मदिवस बदलला गेला असें

दिसतें. कारण पुढील मुसलमानी इतिहासामध्ये अकबराचें नांव जलालाऊद्दीन महमद अकबर असें दिलें आहे. याचा अर्थ धर्माचें वैभव असा आहे. अकबराचें बालपण वनवासांत व कंदाहारांत गेलें व हुमायुनानें राज्य परत मिळवून थोडे दिवस झाले नाहींत तोंच हुमायून एकाएकीं अपघातानें वारला व अकबर १५ वर्षांचा असतांनाच गादीवर आला.

येथेंच अकबराची जन्मकथा संपली व माझा सिंधचा प्रवासही संपल्यासारखाच झाला. कारण दुसरे दिवशीं सकाळीं आम्हीं सिंद्री नांवाचा मिश्राव कालव्यावरील सुमारे तीस मैलांवर असलेला बंगला पहाण्यास गेलों. हा बंगला सिंधच्या विलासी चीफ इंजीनीयराचा मोठा आवडता बंगला होता. या बंगल्यासभोंवार विस्तीर्ण बाग असून तिची रचना फार चित्ताकर्षक होती. या बागेंत आंबराई होती; येथें खजूरीची बाग होती; येथें द्राक्षमंडप होता; येथें गुलाबवेलीनें वेष्टिलेलें शीतगृह होतें; येथें हिरवळीची हिरवी हिरवीगार मैदानें होती; सारांश या बागेंत काय नव्हतें हें सांगणें कठीण खरें. सिंधमधील पुष्कळसे सरकारी बंगले पाहून मला असें वाटलें कीं, मुंबई इलाख्यांतील सरकारी बंगले म्हणजे निवळ धर्मशाळा होत; सिंधमधील बंगले म्हणजे राजवाडे होत. पण उजाळ व निर्वृक्ष प्रांतामध्ये नेहेमीं फिरावे लागणाऱ्या अंमलदारांना आपले बंगले 'वाळवंटामध्ये हिरवीगार शेतें' बनविण्याची इच्छा व्हावी हें स्वाभाविक आहे व अशा बंगल्यांना लागणारा जादा खर्च व्यर्थ नव्हे असें मला वाटलें.

या सिंद्री बंगल्यास जातांना सिंधमधील जुने मोठमोठे कालवे आम्हांला लागले व कालव्याचें केवढें विस्तीर्ण जालें सर्व प्रांतभर पसरलें आहे हें सहज कळून आलें. कारण आम्हीं जामराव, मिश्राव, हिराल वगैरे कालवे व त्यांच्या कितीतरी शाखा व उपशाखा वलांडल्या. झालें येथें माझ्या सिंधप्रांताच्या प्रवासवृत्ताचा दृश्यदर्शनभाग संपला. पुढील प्रकरणांपासून सिंधच्या ऐतिहासिक वृत्तांतास सुरवात करावयाची आहे.



## प्रकरण ९ व

इतिहासपूर्व काळापासून इ. स. ७१० पर्यंतची आर्यबौद्ध  
कारकीर्द.

हिंदुस्थानच्या काय किंवा त्यांतील विशिष्ट प्रांतांच्या काय पूर्व-  
इतिहासाकडे नजर टाकली म्हणजे सर्वत्र एकच अंधारी अंधार  
दृष्टीला पडतो. मुसलमानी व ब्रिटिश या अर्वाचीन काळच्या कारकी-  
र्दीचा सविस्तर व संगतवार इतिहास सर्वत्र मिळतो. पण त्यापूर्वीच्या  
आर्य लोकांच्या वसाहतीचा व नंतरच्या बौद्धधर्माच्या प्रसाराचा  
इतिहास मात्र संक्षिप्त व त्रोटक असाच मिळतो. तीच सिंधप्रांताच्या  
इतिहासाची स्थिति आहे. त्या इतिहासाचे साधारणपणे तीन प्रमुख विभाग  
पडतात. आर्य लोक पंजाबांत प्रथम येऊन नंतर गंगा, यमुना, सिंधू या  
नद्यांच्या काठच्या सुपीक प्रदेशांत येऊन त्यांनी तेथे कायमची वसा-  
हत केली व मोठमोठी राज्ये स्थापन केली. हा इतिहासपूर्व किंवा  
महाभारत काळ होय. नंतर बौद्धधर्म उदयास आला. तो धर्म आर्य-  
राजांनी स्वीकारला व मग सर्व हिंदुस्थानभर व हिंदुस्थानाबाहेर त्याचा  
प्रसार झाला.

तेव्हां सिंधप्रांतांतही बौद्धधर्मी राजे झाले व बौद्ध विहार व स्तूप  
प्रांतभर बांधण्यांत आले. सातव्या शतकांत हुएन सँग हिंदुस्थानांत  
आला तेव्हां तो सिंधप्रांतांत आला होता. त्यावेळीं पुष्कळ विहार व स्तूप  
सिंधप्रांतांत असल्याचें त्यानें वर्णन केलें आहे. इसवी सन ७१० मध्ये  
मुसलमानी धर्मी बनलेल्या आरब लोकांनी जलमार्गानें, येऊन सिंध-  
प्रांत काबीज केला व तेथे मुसलमानी धर्माचा प्रसार केला.  
तेव्हां इतिहास पूर्वकाळापासून या आरबी स्वारीपर्यंत दोन हजार



वर्षांचा कालखंड पडतो व या काळांत प्रथमतः आर्य ( अजून हिंदू हा शब्द अस्तित्वांत आला नव्हता ) व मग बौद्धधर्मी राजे सिंधप्रान्तांवर अंमल करीत असल्यामुळे या कालविभागास आर्यबौद्ध असें जोडनांव अन्वर्थक आहे.

सिंधप्रान्ताच्या इतिहासाचा दुसरा कालखंड इ. सन १७१० पासून इ. सन १८४० पर्यंत पडतो. या सर्व काळांत, आरवी बलुची, मोंगल इत्यादि मुसलमानी धर्माच्या राजांचा अंमल चालू होता. पण मुसलमानी धर्म स्वीकारलेले राजे मूळचे जाट व रजपूत जातीचे होते व त्यांनी पुष्कळ बाबतींत आपला हिंदुधर्म सोडला नव्हता. विशेषतः ते बेटीव्यवहार हिंदु घराण्यांतील कन्यांशीं करीत. यामुळे हे राजे कडवे मुसलमान कधीही बनले नाहींत. खुद्द आरब, बलुची किंवा मोंगल जातीचे राजेअधिराजे झाले तरी प्रान्ताचा कारभार हिंदु अंमलदार व दिवाण यांचेच हातीं असे. म्हणून या कालखंडास मुसलमानहिंदू कारकीर्द हें नांव अन्वर्थक आहे. सिंध प्रान्ताच्या इतिहासाचा तिसरा कालखंड म्हणजे अगदीं अर्वाचीन काळाचा होय व त्याचें अन्वर्थक नांव ब्रिटिश कारकीर्द हें होय. सिंधप्रान्ताचा संक्षिप्त इतिहास अशा तीन कालखंडांनुरूप तीन प्रकरणांत देण्याचा बेत आहे. व तदनुरूप या प्रकरणांत आर्यबौद्ध काळाची माहिती देतो.

महाभारतकाळीं सिंधप्रान्तांत आर्यांची वसाहत व राज्यें होतीं. सिंधूपति, सिंधुराज असे शब्द महाभारतांत आलेले आहेत. सैंधव हा शब्दही सिंधू देशाच्या राजाला लावलेला आहे व सिंधूनदीकांठचे घोडे प्रख्यात असल्यामुळे सैंधव शब्दाचा घोडा असा अर्थ अभिजात संस्कृत भाषेत झाला. भारतीय कौरवपांडवांच्या महायुद्धाच्या काळीं जयद्रथ नांवाचा सिंधप्रान्ताचा राजा होता. महाभारतांत जयद्रथाची कथा महशूर आहे. जयद्रथ हा सिंधु देशाच्या बुद्धक्षत्र नांवाच्या राजाचा पुत्र होय. वृद्धक्षत्राला बहुत काळानें

इतिहासपूर्व काळापासून इ. स. ७१० त आर्यवोद्ध कारकीर्द ११७

हा पुत्र झाला. हा मोठा पराक्रमी निघाला. याला धृतराष्ट्र व गांधारी यांची दुःशीला नांवाची मुलगी दिली होती. वृद्धक्षत्र वृद्ध झाल्यावर त्याने जयद्रथाला सिंध देशाच्या राज्यावर बसविले व तो स्वतः वनामध्ये तपश्चर्येस गेला. पांडव आपल्या वनवासाच्या काळांत काम्यक वनांत रहात असतांना जयद्रथ त्या वनांत शिकारीस गेला. पांचही पांडव द्रौपदीला आश्रमांत एकटी ठेवून मृगयेकरितां रानांत गेले होते. द्रौपदी आश्रमाबाहेर एका वृक्षाला टेकून उभी होती. जयद्रथ त्या आश्रमावरून जातांना ती सुंदर-द्रौपदी त्याचे दृष्टीस पडली व तो तिच्या सौंदर्याने मोहित झाला. आपल्या हुजऱ्या करवी त्याने द्रौपदीची विचारपूस केली. मग तो समक्ष आश्रमाशी आला; व द्रौपदीस म्हणाला, “राज्यविहीन व वनवासी बनलेल्या पांडवांना सोडून माझ्या सारख्या वैभवशाली राजाची राणी होण्यास तू योग्य आहेस. तरी माझ्या म्हणण्यास रुकार दे व माझ्याबरोबर रथामध्ये चल, म्हणजे आपण आपल्या राजधानीस जाऊं.” जयद्रथाच्या या म्हणण्याचा साध्वी द्रौपदीस अर्थात् राग आला व तिने जयद्रथाची खूप निर्भर्त्सना केली. तेव्हां जयद्रथाने बलात्काराने तिला रथांत घालून तो आपल्या नगराकडे चालता झाला. पांडव परत आश्रमाला येतात तों तेथे द्रौपदी नाही. दासीकडून कळले की जयद्रथाने तिला पळवून नेली. तेव्हां भीमार्जुन जयद्रथाचा पाठलाग करित गेले व त्यांनी जयद्रथाला गांठून त्याच्या बरोबरच्या सैन्याचा पराभव करून जयद्रथाला व द्रौपदीला घेऊन ते आश्रमास आले. भीमाने जयद्रथाला ठार मारून टाकण्याचा आपला निर्धार युधिष्ठिरास सांगितला. पण युधिष्ठिराने सांगितले “जयद्रथ हा आपल्या चुलत बहिणीचा-दुःशीलेचा-पति आहे, तेव्हां त्याचा प्राण घेऊं नका. त्याच्या पापी कृत्याबद्दल शिक्षा म्हणून त्याच्या डोक्याचे पांच पाट काढून त्याला सोडून द्या.” अशा सल्ल्यापुढे भीमार्जुनाचा नाइलाज झाला. जयद्रथाकडून अपराधाची कबुली करून घेऊन व त्याच्या डोक्याचे पांच पाट काढून

भीमार्जुनांनीं जयद्रथाला आपल्या देशीं पाठवून दिलें. भारती-  
युद्धामध्ये जयद्रथ अर्थात् कौरवांच्या बाजूनें व पांडवांविरुद्ध लढला.  
ढोक्याचे पांचपाट काढल्याच्या अपमानाचें शल्य त्याच्या हृदयांत  
सारखें सलत असल्यामुळें त्याला संधि मिळतांच त्यानें चक्रव्यूहांत  
सांपडलेल्या अर्जुनाच्या अभिमन्यू नांवाच्या पुत्राला ठार मारून  
पांडवांचा सूड घेतला. दुसरें दिवशीं सूर्य अस्तास जाण्याचे आधीं  
जयद्रथाचा वध करीन, नाहीं तर अग्निप्रवेश करून प्राणत्याग करीन  
अशी घनघोर प्रतिज्ञा पुत्रशोकानें विव्हळ झालेल्या अर्जुनानें केली.  
कौरवांना या प्रतिज्ञेमुळें आनंद झाला व जयद्रथाचें नखसुद्धां  
संबंध दिवसांत अर्जुनाच्या दृष्टीस पडूं नये अशी सैन्याची  
रचना कौरवांनीं केली. अर्जुनानें दुसऱ्या दिवशीं आपल्या शौर्याची  
शिकस्त केली; पण सैन्याची फळी फोडून जयद्रथाला गांठण्याचा व  
त्याचा वध करण्याचा अर्जुनाचा बेत सिद्धीस जात नाहीं असें दिसूं  
लागलें. तेव्हां अर्जुनाचा सखा कृष्ण यानें एक अजब युक्ति योजली.  
त्यानें आपल्या चक्रानें सूर्य अस्तास जाण्यापूर्वीच सूर्यास्ताचा आभास  
उत्पन्न केला.

सूर्य स्वराच अस्तास गेला असें कौरवांना व अर्जुनालाहि वाटलें व  
प्रतिज्ञेप्रमाणें अर्जुनानें अग्निकुंड तयार केलें. जयद्रथाला आपण आतां  
निर्धास्त झालों असें वाटून तो मोठ्या प्रमुदित मनानें अर्जुनाचा अग्नि-  
प्रवेश पहाण्यास अग्निकुंडाजवळ आला, तोंच श्रीकृष्णानें आपलें चक्र  
काढून घेतलें. हा सूर्य व हा जयद्रथ असे एकदम उद्धार निघाले व  
अर्जुनानें तात्काळ बाणानें जयद्रथाचा वध केला.

सिंधु देशाच्या राजाची अशी अद्भुत कथा महाभारतांत आली आहे.  
यावरून सिंधु देश आर्यांनीं पूर्णपणें वसाहत केलेला असून तेथें आर्य-  
संस्कृति प्रचलित झाली होती. रामायणांत सिंधु देशाचा कोठें संबंध  
आलेला नाही. कालिदासानें मात्र रघूच्या दिग्विजयवर्णनामध्ये सिंधु-



इतिहासपूर्व काळापासून इ. स. ७१० त आर्यबौद्ध कारकीर्द ११९

देशाचा व सिंधुनदीच्या तीरावर रघूच्या सैन्याने विश्रांति घेतल्याच ओझरता उल्लेख केला आहे. त्यावेळीं हूण राजे सिंध-देशावर राज्य करीत होते असे विधान कालिदासाने केले आहे. पण सिंधुदेशाचे हे सर्व उल्लेख दंतकथात्मक व म्हणून इतिहास पूर्वकाळचे होत असे दिसते. इराणचा राजा डरायस याने हिंदुस्थानावर केलेल्या स्वारीची हकीकत हा पहिला ऐतिहासिक उल्लेख होय. या स्वारीमध्ये डरायसच्या स्काथलॅक्झ या सेनापतीने पुष्कळशीं गलबते तयार करून त्याने आपले सैन्य अटकपेशावरपासून सिंधुनदी-मधून सिंधप्रांतांत आणले व सिंधप्रांत इराणच्या राज्यांत सामील केला. त्यावेळीं सुद्धां सिंधप्रांत सुपीक व संपन्न समजला जात असे व इराणच्या राजास या प्रांतांतून बरीच मोठी खंडणी मिळे.

आणखी दोनशें वर्षांनीं प्रख्यात शिकंदर बादशहाने हिंदुस्थानावर स्वारी केली व त्याने झेलमनदीपर्यंत पंजाबचा मुलूख काबीज केला. पण पुढे जाण्याचे त्याचे सैन्याने नाकारले. तेव्हां दोन हजार गलबते तयार करून तो पंजाबांतून सिंधुनदीमधून सिंधप्रांतांत आला व तेथलीं मोठ-मोठीं शहरे काबीज करून व तेथल्या राजांना आपले मांडलिक बनवून शिकंदर बादशहा मकरान ( बलुचिस्थानचा दक्षिण भाग ) व इराण-मधून आपल्या नव्या राजधानीस गेला व लवकरच मृत्यु पावला. त्याचे पश्चात् त्याचे प्रचंड साम्राज्य मोडकळीस आले व हिंदुस्थानांत मौर्य साम्राज्य प्रस्थापित झाले. पुढे गौतमबुद्धाने बौद्धधर्माची स्थापना केली. या धर्माच्या उदार व उदात्त तत्वांचा तात्काळ फैलाव झाला व मौर्य घराण्यांतील अशोक राजाने तो धर्म स्वीकारला व त्याचा सर्व हिंदुस्थानभर व हिंदुस्थानाबाहेरही प्रसार केला. या वेळेपासून सिंधप्रांतांत व सिंध-प्रांताचे पश्चिमेकडील बलुचिस्थान व अफगाणिस्थान या देशांमध्ये बौद्ध-धर्माचा पुष्कळच प्रसार झाला. म्हणून या सर्व विस्तीर्ण प्रदेशांत बौद्ध-धर्माचे स्तूप, विहार व इतर स्मारक अवशेष कितीतरी सांपडतात. पुराण-



संशोधनखात्यानें व पुराणवस्तुसंशोधकांनीं खटपट केल्यास व जागोजाग खोदून पाहिल्यास आणखी कितीतरी अवशेष सांपडतील यांत शंका नाहीं. प्रसिद्ध प्रवासी हुएन सँग यानें सिंध प्रांतांतील बौद्ध-धर्माचीं प्रख्यात ठिकाणें पाहिलीं व त्यांचें वर्णन त्यानें आपल्या प्रवास-वृत्तांत केलेलें आहे. प्रख्यात बौद्धधर्मी राजा कनिष्क याचा अंमल सिंध प्रांतांत चालू होता. कनिष्कानंतर बुद्धधर्माचें वर्चस्व कमी झालें व पुन्हां सिंधप्रांतांतील हिंदु राजघराणीं स्वतंत्र झालीं. हल्लींच्या रोहरी गांवा-नजीक असलेल्या व आतां नामशेष झालेल्या अलोर राजधानीमध्ये एक हिंदु राजघराणें उदयास आलें व या घराण्याचा अंमल मुलतान-पासून अरबी समुद्र व राजपुतान्यापासून बलुचिस्थानं येवढ्या मोठ्या प्रदेशभर पसरला होता. या विस्तीर्ण राज्याच्या व्यवस्थेकरितां त्याचे चार विभाग करण्यांत आले होते. या विभागांचीं ब्राह्मणाबाद, सेह-वान, ईशकंद किंवा ऊच व मुलतान हीं अनुक्रमें मुख्य शहरें होतीं.

इसवी सनाच्या सहाव्या व सातव्या शतकांत एका क्षत्रिय राजघरा-ण्याचा सिंधप्रांतांत अंमल चालू होता. त्या घराण्याच्या मूळ पुरुषाचें नांव राय साहसी असें होतें. त्याचा मुलगा सहिरस नांवाचा होता असें दिसतें. हा मोठा बलाढ्य राजा होता. त्याचे कारकीर्दीमध्ये प्रजा फार सुखी व संपन्न होती. त्याची राजधानी अलोर येथें होती. या राज-धानीमध्ये मोठमोठे राजवाडे, सुंदर बागा व हिरवीगार मैदानें होतीं. इराणमधील एका प्रांताच्या निमरुझ नांवाच्या अधिपतिनें सहिरसच्या राज्याच्या सरहद्दीवरील एका शहरावर स्वारी केली. म्हणून सहिरस लगबगीनें सैन्यानिशीं सरहद्दीवरील शहराकडे गेला. तेथें निमरुझ व सहिरस यांचेमध्ये तुमुल युद्ध झालें. त्यांत दुर्दैवानें सहिरस धारातीर्थी पडला !

सहिरसच्या मागून दुसरा रायसाहसी गादीवर आला. हा राजा फार चांगला होता. त्याचें धोरण प्रजाहितपर असें होतें व म्हणून

इतिहासपूर्व काळापासून इ. स. ७२० त अर्यबौद्ध कारकीर्द १२६

त्याची प्रजा सुखी व संपन्न होती. त्याच्या सुखेची वाचा मोठा शहाणा व मुत्सद्दी मंत्री होता. त्याच्यावर राजाचा पूर्ण भरंवसा होतो. या राजाच्या मंत्र्याने सेलजी नांवाच्या एका ब्राह्मणाच्या विद्वान् व वक्त्या तरुण मुलाला आपला मदतगार म्हणून नोकरीस ठेविले. या तरुणाचे नांव चच असे होते. रायसाहसी राजाची राणी सुहंडी नांवाची होती. एकदां हुशार व सुंदर चच तरुण तिच्या दृष्टीस पडला व तिचे मन त्याच्यावर जडले. त्यामुळे दिवसेंदिवस राजद्रवारी चचची सत्ता व वजन वाढत चालले. जरी राणीचे प्रेम चचवर जडले होते, तरी राजाच्या हयातीत तिने आपले पातिव्रत्य राखले व राजाशी बेइमानपणा केला नाही. राजा मृत्यूच्या दारांत पडला असता राणीने चचला राजाचा प्रतिनिधि निवडविले. यामुळे राजाच्या मृत्यूनंतर चचला राज्याधिकार मिळाले व मग राणीने चचशीं विवाह केला व चच सिंधचा राजा बनला.

चचची कारकीर्द फार यशस्वी व वैभवशाली झाली. चचने आपला भाऊ चंद्र याचे हातीं राज्यकारभार दिला. तो स्वतः आपल्या राज्यांतील बंडखोरी मोडण्याकरितां व राज्याचा विस्तार करण्याकरितां स्वारीवर गेला. बुद्धिमत्त नांवाचा चचचा एक शहाणा मंत्री होता. त्याच्या योग्य सल्ल्याप्रमाणे चचने बियास नदीच्या बाजूकडील इस्कंदाह व पंजाबांतील प्रख्यात मुलतान शहर येथे आपला अंमल स्थिर केला व बंडवाल्यावर जरब बसविली. दुसरे वर्षी त्याने दक्षिणेकडील सिविस्तान व ब्राह्मणाबाद येथल्या लोकांना चांगले कबजांत आणले. ब्राह्मणाबाद येथे जाट, लोहाणा व बौद्ध लोकांची वस्ती होती. सामनी नांवाचा एक बौद्ध भिक्षु तेथे होता. त्याच्या धार्मिकपणाबद्दल व यौगिक शक्तीबद्दल लोकांमध्ये फार आदर व पूज्यबुद्धि होती. म्हणून ब्राह्मणाबाद घेतल्यावर चचने सामनीची भेट घेतली व त्याला मोठी जागा व मान देऊं केला. पण सामनीने त्याचा स्वीकार केला नाही.

तेव्हां “ तुमच्याकरितां व माझ्या पारमार्थिक कल्याणाकरितां मीं काय करावें” अशी सामनीजवळ चचनें पृच्छा केली. तेव्हां सामनीनें चचला आपल्या खासगी मिळकर्तोतून नवहार येथील बुद्ध-विहाराचा जीर्णोद्धार करण्यास सांगितलें. ती गोष्ट चचनें मोठ्या खुशीनें कबूल केली. पुढें चचनें आपला मोर्चा पश्चिमेकडे वळविला व बलुचिस्थानांतील लासबेला येथल्या बौद्ध राजाला त्यानें आपला मांडलिक बनविला. बलुचिस्थानांतील मकरान प्रांत व आपल्या राज्याची सरहद्द यावर त्यानें खजुरीचीं झाडे लाविलीं व खजुरीचें मोठें रान बनविलें. चचनें शेवटची स्वारी अफगाणीस्थानांतील कंदाहारपर्यंत केली. मग तो आपल्या अलोर राजधानीस परत आला. याप्रमाणें चचची कारकीर्द फार वैभवशाली झाली. त्यानें चाळीस वर्षे राज्य केलें. त्याला दोन मुलगे डाहर व डहरसिंह नांवाचे होते, पण ते अज्ञान असल्यामुळें चचच्या पश्चात् त्याचा भाऊ चंद्र गादीवर बसला. चंद्र हा धार्मिक वृत्तीचा होता. तो भट व भिक्षू यांचे संगतींत व धार्मिक अभ्यासांत काळ घालवी. त्याचा बौद्ध धर्माकडे ओढा होता. अशा स्थितींत चचनें पराजित केलेले राजे व मांडलिक चंद्रच्या विरुद्ध उठले. इतक्यांत कनोजच्या राजानें सिंधवर स्वारी केली. पण चंद्र मोठ्या शौर्यानें लढला व त्यानें राज्यावर आलेलें काहूर परतविलें. पण चंद्र फार दिवस जगला नाहीं. त्यानें फक्त सात वर्षेच राज्य केलें.

चंद्र नंतर चचचा थोरला मुलगा डाहर हा राज्यावर आला. चंद्रचा मुलगा दुरज यांजकडे ब्राह्मणाबादचा कारभार सोंपविण्यांत आला. पण दुरज एका वर्षांतच वारला. म्हणून ब्राह्मणाबादचा कारभार चचचा दुसरा मुलगा डहरसिंह याचे हातीं देण्यांत आला. तो ब्राह्मणाबाद येथें पांच वर्षे राहिला व तेथें असतांना त्यानें ब्राह्मणाबादच्या पदच्युत राजाच्या मुलीशीं लग्न केलें.



इतिहासपूर्व काळापासून इ. स. ७१० त आर्यबौद्ध कारकीर्द १२३

डाहर व डाहरसिंह यांना बाई नांवाची एक बहिण होती. त्यांच्या मनांत तिचा विवाह पंजावांतील भटियाच्या राजाशी करावयाचा होता. पण एका ब्राह्मण ज्योतिषाने डाहरला सांगितले. “जो कोणी बाईशी लग्न करील तोच अलोरचा राजा होईल. व जर तुम्हीं बाईशी लग्न केले नाही तर तुमचे राज्यपद नष्ट होईल.” डाहरला या भविष्याने हुरहूर लागली. व त्याने आपल्या विश्वासू मंत्र्याचा सल्ला घेतला. “राजाने बाईशी धार्मिक संस्काराने विवाह करावा. पण असिधाराव्रत पाळून **Incest** करून नये म्हणजे झाले” या मंत्र्याच्या सल्ल्याप्रमाणे डाहरने बाईशी लग्न केले. ही गोष्ट डाहरसिंह याला आवडली नाही. म्हणून तो अलोरवर स्वारी करण्याच्या उद्देशाने ब्राह्मणाबादेहून आला. पण डाहरने त्याची समजूत घातली; व त्याच्याशी समेट केला. नंतर डाहरसिंह हा देवीने आजारी पडला व त्यांतच त्यांचा अंत झाला व ब्राह्मणाबादचे राज्य डाहरकडे आले. पण डाहरने डहरसिंहाचा मुलगा चच याच्याशी सलोखा करून त्याला ब्राह्मणाबादचे राज्य परत दिले.

चचच्या प्रमाणे डाहरची कारकीर्द पुष्कळ काळ व मोठी यशस्वी झाली. डाहरने आपला दिवाण बुद्धिमन याचे सल्ल्याने मोठ्या शहाणपणाने व प्रजाहिततत्परतेने राज्य केले. पण डाहरच्या कारकीर्दीच्या अखेरीस सिंधप्रांतावर एक मोठे संकट आले. हे संकट अरबस्थानांत नुकत्याच सुरू झालेल्या मुसलमानी धर्माच्या विलक्षण प्रसाराने व अरब लोकांमध्ये उत्पन्न झालेल्या विलक्षण महत्त्वाकांक्षेने उत्पन्न झाले. सिलोनच्या राजाने उदयास आलेल्या मुसलमानी धर्माच्या खलिफास ( मुसलमानी धर्माचा व मुसलमानी राज्याचा अधिकारी ) कांहीं गुलाम व कांहीं देणगीदाखल वस्तू अरबस्थानांत पाठविण्याकरितां गलबतांतून पाठविल्या. अरबस्थानाकडे जातांना वाटेत ते गलबत सिंधच्या ठढा बंदरीं आले. तेथे चाचे लोकांनीं गलबतावर हल्ला केला, गुलाम व वस्तू चोरल्या व गलबतावरील खलाशांना बंदीमध्ये टाकले.



ही बातमी खलिफाच्या कानावर गेली. व त्यानें ही आयती आलेली संधि साधून महमद बिन कासिम या तरुण व शूर सेनापतीचे हवालीं मोठें सैन्य देऊन सिंध काबीज करण्याकरितां त्याला सिंध-प्रांताच्या स्वारीवर पाठविलें. ही गोष्ट इ. स. ७१० मध्ये घडली. येथपासून दोन हजार वर्षे चाललेली सिंधप्रांतावरील आर्य बौद्ध कारकीर्द संपली. व पुढे हजार वर्षे चाललेल्या मुसलमान हिंदु कारकीर्दीस सुरुवात झाली. तरी या दुसऱ्या कारकीर्दीची हकीकत पुढील प्रकरणां देणें योग्य आहे व आर्य बौद्ध कारकीर्दीची येथेच समाप्ति करणें प्राप्त आहे.

---

## प्रकरण १० वें

### मुसलमानी-हिंदू कारकीर्द.

महमद पैगंबरानें इस्लामी धर्म स्थापन केल्यानंतर लवकरच इस्लाम धर्मीयांच्या स्वाऱ्या चौफेर होऊं लागल्या. अशाच एका स्वारी-मुळें सिंधांतिल हिंदू राजवट नाहीशीं होऊन सिंध मुसलमानी अमलाखालीं गेला. इ. स. ७१० मध्ये सीलोनच्या राजानें इराकचा सुभेदार हज्जाज याजकडे गुलाम व नजराणा भरून एक जहाज पाठविलें. तें जहाज सिंधाच्या किनाऱ्याशीं असतांना चांचे लोकांनीं तें लुटलें, व त्यावर असलेल्या अरब लोकांना ठार मारले. हज्जाजनें याबद्दल दाहर राजाकडे दाद मागितली पण कांहीं उपयोग झाला नाही. तेव्हां चिडून जाऊन त्यानें बगदादच्या खलीफाची अनुमति घेऊन आपला जावई महमद कासीम याला मोठ्या सैन्यानिशीं पाठविलें. महमद हा वीस वर्षांचा तरणावांड होता व त्याच्याबरोबर घोडदळ व सांडणीदळ मिळून १२००० फौज होती. अशा अननुभवी पोरसवदा माणसानें अंध्या सहा महिन्यांत सबंध सिंधप्रांत पादाक्रांत करावा ही अद्भुतच गोष्ट वाटते. पण या घटनेचें एक ढोबळ कारण हें कीं, सिंधवासीयांत जूट नव्हती. राजा दाहर हिंदुधर्मी होता, तर किल्ल्यावरील अधिकारी बुद्धधर्मी होते. शेहवान हें प्रसिद्ध शहर दाहरचा मुलगा बज्रा याच्या ताब्यांत होतें. पण शहरातील बुद्ध नागरिक त्याच्या वतीनें लढण्यास तयार नव्हते. अशा धार्मिक फुटीमुळें महमद कासीमचें काम सोपें झालें. महमद प्रथम देवाल येथें जाऊन तेथें कैदेंत असलेल्या मुसलमान लोकांना त्यानें सोडविलें व चाच्यांच्या कुत्याबद्दल सूड म्हणून देवाल शहर जाळून टाकलें. मग त्यानें शेहवान, सिसम, नीरन हीं शहरे एकामागून एक घेतलीं, नीरन येथें तर त्याला

लढावें लागलेंच नाहीं. कारण तेथील सर्वाधिकारी बुद्धभिक्षूनें त्याला सन्मानानें आंत येऊं दिलें. नीरन येथें महमदानें आपला अधिकारी नेमला व तेथल्या हिंदु देवालयाच्या जागीं एक मशीद बांधली. मग तो दाहर राजाची राजधानी अलोर हिच्यावर चाल करून गेला. चार दिवस चाललेल्या त्या लढाईचें रसभरित वर्णन एका अरबी इतिहास-लेखकानें केलें आहे. दाहरजवळ ५००० घोडदळ, ६० हत्ती व २०००० पायदळ होतें, पण शेवटीं त्याचा पुरता पराभव झाला व तो मारला गेला. दाहरचें मुंडकें बगदादच्या खलीफाकडे पाठविण्यांत आलें. अलोर ताब्यांत घेतल्यावर महमदानें ब्राह्मणावादेकडे मोर्चा वळविला. सहा महिने शहराला वेढा दिल्यानंतर ते महमदाच्या ताब्यांत आलें. त्यानंतर लवकरच दाहरची राणी लादी व त्याच्या दोन मुली या अरबांच्या हातांत सांपडल्या. त्या मुलींना महमदानें बगदादच्या खलीफाकडे नजराणा म्हणून पाठविलें. इ. स. ७१२ च्या अखेरीस तो मुलतानकडे वळला व निकराच्या लढाईनंतर त्यानें मुलतान जिंकलें. तेथेंही त्यानें एक भव्य मशीद बांधली व लोकांकडून पुष्कळ खंडणी घेऊन ती खलीफाकडे पाठवून दिली.

महमदाची वागणूक त्या काळच्या युद्धनीतीच्या व राजनीतीच्या मानानें पुष्कळ चांगली होती असेंच म्हटलें पाहिजे. त्यानें संबंध प्रांत जिंकला, पण शरण आलेल्यांना कधींही जाचलें नाहीं. जे शरण आले त्यांना त्यानें त्रास दिला नाहीं. जे शरण येइनात त्यांना मात्र त्याकाळच्या पद्धतीप्रमाणें तो कापून काढी. शरण आलेल्या हिंदूजवळून तो ठरवलेला कारभार घेई, पण त्यानंतर मात्र त्यांना धर्मस्वातंत्र्य व इतर हक्क यांचा उपभोग घेऊं देई. व्यापारी व कसबी लोक यांच्या उद्योगधंद्यांत त्यानें कधींच व्यत्यय आणला नाहीं. महमदाच्या अशा धोरणी राज्यकारभारामुळें सिंधवासीयांना आपसांतील दुही विसरून त्याच्या विरुद्ध एकवटण्याचें कधींच कारण पडलें नाहीं. देशाभिमान

या भावनेचा जवळ जवळ अभावच असल्यामुळे सिंधप्रांत सहजच महमदाच्या आहारीं गेला.

तीन वर्षे सिंधप्रांतावर राज्य केल्यावर महमदाची सद्दी संपली. वर सांगितलेंच आहे कीं, त्यानें दाहर राजाच्या दोन मुली बगदादच्या खलीफाकडे नजराणा म्हणून पाठविल्या. या मुलींनीं खलीफाजवळ महमदाच्या शीलावर फार शिंतोडे उडविले. त्यामुळे खलीफा चिडून गेला व त्यानें आज्ञा केली कीं महमदाला ठार करून त्याचें प्रेत काढ्याच्या पिशवीत शिवून बगदादला आणावें. त्याप्रमाणें महमदाला मारण्यांत आलें, तेव्हां दाहरच्या मुलींनीं आपण त्याच्यावर खोटाच आरोप केल्याचें कबूल केलें. हें ऐकून खलीफाला फार दुःख झालें व त्यानें त्या मुलींना ठार मारण्याचा हुकूम दिला. अशा तऱ्हेनें तरुण, पराक्रमी व धोरणी महमद कासीमचा अंत झाला.

महमदाच्या नंतर खलीफानें नेमलेले सरदार सिंधप्रांतावर अंमल चालवूं लागले. मुसलमान नसलेल्या प्रजेवर जिझिया सारखे कर असल्यामुळे व इस्लाम हा राज्यकर्त्यांचा धर्म असल्या कारणानें कित्येक हिंदूंनीं मुसलमानी धर्म स्वीकारला. हा क्रम बरीच शतके चालूं असल्यामुळे सिंध हा हळूहळू मुसलमानी प्रांत बनला. पण त्याचबरोबर कांहीं जुन्या रजपूत घराण्यांची सुस्थिति व सत्ता कायमची स्थापित झालेली दिसते. दालुराई भांभोरिया, हीं घराणीं या बाबतींत प्रसिद्धच आहेत.

खलीफानें नेमलेल्या आरबी सरदारांची राजवट सुमारे ३०० वर्षे टिकली. इ. स. १०२६ मध्ये गझनीच्या महमदानें मुलतान काबीज केलें व आपला सेनापती अबदुल रझाक याला सिंध प्रांत जिंकण्यासाठीं पाठविलें. रझाकनें शेहवान व ठठा हीं शहरे घेतलीं व आरबी अंमलदारांना सिंधांतून हांकून लाविलें. यानंतर तेराव्या शतकाच्या सुरवातीला शहाबुद्दिन व कुतुबुद्दिन घोरी यांनीं सिंधप्रांत जिंकून दिल्लीचें सार्वभौमत्व स्थापिलें. १२०६ मध्ये कुतुबुद्दिन दिल्लीच्या तक्तावर बसला तेव्हां



सिंध व मुलतान येथील अमलदार नाझिरुद्दिन कबचा यानें कुतुबला बादशहा म्हणून मानलें. पण १२१० मध्ये कुतुब वारल्यावर नाझिर स्वतःला स्वतंत्र मानूं लागला. याच सुमारास चंगीझखानाच्या नेतृत्वाखालीं तार्तर किंवा मोंगल लोकांची टोळधाड हिंदुस्थानांत आली. तिनें पंजाबांत धुमाकूळ घातला व हजारों लोकांना कापून काढलें. नाझिरउद्दिन त्यावेळीं मुलतानच्या बंदिस्त किल्ल्यांत होता व त्यानें मोंगलांना दाद दिली नाहीं. पण मोंगल परत फिरतात न फिरतात तोंच दिल्लीचा बादशहा अल्तमश यानें नाझिरवर हल्ला केला व पुन्हा एकवार दिल्लीचें वर्चस्व सिंधप्रांतावर स्थापन केलें. तेव्हांपासून सिंधचे अमलदार कमीअधिक प्रमाणांत दिल्लीच्या बादशहाचे ताबेदार बनले. मोंगलांच्या स्वाऱ्या वरचेवर होऊं लागल्यामुळें इ. स. १२५० च्या सुमारास पंजाबांत मुलतान येथें एक व सिंधप्रांतांत शेहवान किंवा ठठा येथें एक याप्रमाणें दोन स्वतंत्र अंमलदार नेमण्यांत येऊं लागले. खिलजी घराणें दिल्लीच्या तक्तावर आलें तेव्हां सिंधप्रांतावर करडा अंमल चालूं झाला. पण १३२१ च्या सुमारास खिलजी घराणें पडल्या बरोबर ठठा येथील सुम्रा या जातीच्या मुख्यांनीं आपलें स्वातंत्र्य पुकारलें. हे सुम्रा सरदार कित्येक शतकें सिंधांत स्थायिक झाले होते, व जरी ते इस्लामधर्मी असल्यामुळें आपल्याला अरबांचे वंशज समजत, तरी वास्तविक ते रजपूत होते. या सुम्रा सरदारांचे पराक्रम व त्यांच्या प्रेमकथा कित्येक सिंधी कवींनीं गायल्या आहेत. बादशहा गयासुद्दिन याचा मुलगा महमदशहा व फिरोझ तघलख यांनीं सुम्रा सरदारांना आपल्या ताब्याखालीं आणलें. पण फिरोझ तघलखच्या कारकीर्दींत इ. स. १३५१ च्या सुमारास सिंधमधील सम्मा राजघराण्यानें आपलें प्रभुत्व स्थापिलें व दिल्लीची सत्ता झुगारून दिली.

सम्मा जातीचे राजे हे देखील मूळचे रजपूत असून नंतर मुसलमान बनलेले होते. त्यांची रजपूत व हिंदु संस्कृति बरीचशी कायम होती.

कच्छकाठेवाडांतील रजपूत राजांप्रमाणे ते आपल्याला 'जाम' म्हणत. त्यांची कारकीर्द १३५१ पासून १५१९ झाली व इतक्या काळांत १७ जाम झाले. त्यापैकी कांहीं राजे लोकांच्या कल्याणाची काळजी बाळगणारे झाले. दुसरा तमाची या जामनें इंग्रजी वाङ्मयांतील प्रसिद्ध कॉफेच्युआ राजाप्रमाणे एका मासेविक्या, कोळ्याच्या मुलीशी लग्न करून तिला आपली पट्टराणी केली. त्या प्रेमळ जोडप्याचें कबरस्थान ठहा येथील मकली टेकडीवर अद्यापीही पहायला मिळतें. जाम संजर हा धर्मशील व प्रजाहितदक्ष असा राजा होता. त्याच्याबद्दल खालील गोष्ट सांगतात. बक्करमधील एक काजी त्याच्याकडे कजे तोडण्यासाठीं आलेल्या लोकांकडून पैसे उकळत असे. हें ऐकल्यावर संजरनें त्या काजीला बोलावून आणलें व त्याच्या लांचलुचपतीविषयीं चवकशी केली. काजी तसा सरळ मनुष्य होता. तो म्हणाला ' होय महाराज, मी वादीकडूनही पैसे घेतों आणि प्रतिवादीकडूनही घेतों; साक्षीदारांकडूनही मी अवश्य पैसे घेतले असते पण ते बेटे कजा संपण्याच्या आधींच निघून जातात. महाराज मी दिवसभर कोर्टांमध्ये मरमर काम करतो आणि माझी बायकामुलें घरीं उपाशी मरतात. ' हें ऐकून जाम संजरनें सर्व कमी पगाराच्या नोक-रांचा पगार वाढविण्याचा हुकूम दिला.

जाम संजरच्या नंतर जाम निजामुद्दिन ऊर्फ जाम निंदो हा गादीवर आला. जाम निंदो हा देखील मोठा धर्मनिष्ठ व चांगला राजा झाला. त्याच्या राज्यांत प्रार्थनेच्या वेळीं मशीदी कधींही रिकाम्या नसत असें सांगतात. देशांत बंदोबस्त इतका असे की, प्रवाशांना आपल्या जिवाची व धनाची कधींच काळजी पडत नसे. राज्यांत शांतता व समृद्धि नांदत असल्यामुळे जाम निंदोनें एक नवी राजधानी बांधण्याचें ठरविलें. राजधानीची जागा कायम झाली. ब्राह्मणांच्या सांगण्यावरून एक मंगल दिवस मुकर झाला व त्या दिवशीं प्रसिद्ध ठहा शहराचा पाया घातला गेला. जाम निंदोनें

५० वर्षे राज्य केलें. त्याच्या कारकीर्दीच्या अखेरीस कंदाहारचा राजा शहाबेग अर्घन यानें सिंधावर स्वारी केली, पण निंदोचा सेनापति दर्याखान यानें त्याचा पराभव केला. निंदोच्या मागून त्याचा मुलगा फिरोझ हा गादीवर आला. त्याच्या काळांत शहाबेग अर्घन याचें कंदाहारचें राज्य बाबरनें जिंकल्यामुळें तो सिंधावर पुन्हां आपल्या मोंगल सैन्यानिशीं आला. दर्याखान त्याच्याशीं निकरानें लढला पण सिंधी सैन्याचा पराभव झाला व दर्याखान मारला गेला. तेव्हां जाम फिरोझ हा गळ्यामध्ये तलवार अडकवून शहाबेगला शरण आला. शहाबेगनें उदारपणें त्याला त्याच्या राज्याचा कांहीं भाग परत दिला. शहाबेग अर्घन यानें १५ वर्षे राज्य केलें. त्यानें बकर व शेहवान येथील किल्ले दुरुस्त केले. त्यावेळीं बलुची टोळ्या वारंवार सिंधामध्ये येऊन लुटालूट करीत. शहाबेगनें त्यांचे ४२ गांव उध्वस्त करून त्यांच्या वर चांगली जरब बसविली. शहाबेगनंतर त्याचा मुलगा मिर्झा शहा हुसेन हा राजा झाला. शहा हुसेन हा आपल्या बापाबरोबर भांडून दिल्लीचा बादशहा बाबर याच्याजवळ राहिला होता, व तेथें त्यानें राज्यकारभाराची उत्तम माहिती करून घेतली. बापाच्या पश्चात् सिंधचें राज्य जेव्हां त्याच्याकडे आलें तेव्हां त्यानें बाबरला आपला बादशहा म्हणून मानलें. शहा हुसेन गादीवर आल्याबरोबर जाम फिरोजनें आपलें पूर्वीचें राज्य मिळविण्याचा प्रयत्न केला. पण त्याची ५०००० फौज अगदीं कमकुवत ठरली व फिरोज गुजरार्थेंत पळून गेला. यानंतर शहा हुसेननें बलुची टोळ्यांचा बंदोबस्त केला व उत्तरेकडे जात जात मुलतान काबीज करून तें बाबर बादशहाला अर्पण केलें. इ. स. १५४० मध्ये शेरशहानें हुमायून बादशहाचा पराभव करून दिल्लीचें राज्य मिळविल्यानंतर हुमायून मदतीच्या आशेनें सिंध प्रांतांत आला. त्यानें शहा हुसेनला बाबरच्या वेळची आठवण दिली. शहा हुसेननें त्याला मदत करण्याचें व स्वतः भेटीस येण्याचें कबूल केलें. पण पांच महिने हुमायून रोहरी येथें राहिला



तरी मदत मिळण्याचें लक्षण दिसेना. बक्करचा अंमलदार सुलतान महंमद यानेही कांहीं मदत केली नाही. तेव्हां निराशेनें हुमायून शेहवान घेण्याच्या इराद्यानें दक्षिणेकडे चालला. पण सुलतान महंमदाच्या करा मतीनें शेहवानचा अमलदारही तयारींत होता. त्यामुळे हुमायुनाला ते शहर घेतां आलें नाहीं. या सुमारास जोधपूरच्या राजानें त्याला मदतीचें आश्वासन देऊन बोलाविलें. म्हणून हुमायून तिकडे वळला. पण वाटेंत त्याला कळलें कीं, जोधपूरचा राजा शेरशहाच्या मसलतींत असून हुमायुनाला पकडण्याच्या प्रयत्नांत होता. ताबडतोब हुमायून परत वळला. त्याचे पुष्कळ हाल झाले व तो उमरकोट येथें अवघ्या सात लोकांनिशीं आला. तेथल्या राण्यानें मात्र त्याला फार सन्मानानें वागविलें व तेथेंच बादशहा अकबराचा जन्म १५४२ मध्ये झाला. पुढें बहरामखानाच्या मध्यस्थीनें मिर्झा शहाहुसेनकडून थोडीशी कुमक हुमायुनाला मिळाली व तो कंदाहारकडे निघून गेला. शहा हुसेननें एकंदर ३४ वर्षे राज्य केलें. पण अखेरीस तो खुषमस्कच्यांच्या आहारीं गेला व जुलमानें राज्य करूं लागला. त्यामुळे अर्धन सरदार नाखुष झाले व त्यांनीं तखान जातींतील मिर्झा इसा तखान याला आपला राजा म्हणून निवडलें. हें ऐकून शहा हुसेन ठठा येथें आला; बक्करचा अंमलदार सुलतान महंमद यांच्या मध्यस्थीनें असें ठरलें कीं शहा हुसेनच्या मृत्युपर्यंत त्यानेंच राज्य करावें व त्याच्या पश्चात सुलतान महंमद व मिर्झा इसा तखान यांच्यामध्ये राज्याची वांटणी व्हावी.

यानंतर लक्करच शहा हुसेन वारला व अर्धन कारकीर्द संपली. एकंदरीनें अर्धन कारकीर्द सिंध प्रांताला सुखावह झाली.

मिर्झा इसा तखान व सुलतान महंमद यांनीं आपसांतला करार नीटपणें पाळला नाहीं. तखान ठठा येथें राज्य करी व महंमद बक्कर येथें उत्तर सिंधावर अधिकार गाजरी. पण दोघांच्याही मधोमध असलेल्या शेहवानबद्दल त्यांचा झगडा चालला. मिर्झा इसा यानें वसईच्या



पोर्तुगीज अंमलदाराला आपण सिंधचा राजा आहों व एका उपटसुंभाचा पाडाव करण्यासाठी पोर्तुगीजांनी आपल्याला मदत करावी अशी विनंति केली. त्याप्रमाणे १५५५ साली २८ पोर्तुगीज जहाजे व ९०० लोक ठढा येथे आले. पण मिर्झा इसाने महमदारी तह केला असल्यामुळे त्याला पोर्तुगीजांची गरज नव्हती. तो त्यांना त्यांच्या प्रवासाचा खर्चही देईना. तेव्हां पोर्तुगीज सरदार पीढो याने ठढा शहरांत जाळपोळ करून ८०० लोकांना ठार मारिले व अगणित लूट घेऊन तो परत गेला.

अठरा वर्षे राज्य केल्यावर मिर्झा इसा १५७२ मध्ये मरण पावला. त्याच्या मुलांत राज्याबद्दल तंटेभांडणे होऊन शेवटी सर्वांत क्रूर मुलगा जो महमद बाकी तोच राजा झाला. हा बाकी शुद्ध सैतान होता. लोकांचे नाककान कापणे, त्यांना फाशी देणे, हत्तीच्या पायाखाली तुडवणे, हे त्याचे रोजचे खेळ होते. परदेशच्या प्रवाशांना त्याने कधी जिवानिशी सोडले नाही, कारण ते परत गेल्यावर सिंध प्रांताच्या संपन्नतेच्या गोष्टी सांगतील, व लुटीच्या लोभाने परकी लोक सिंधावर स्वाऱ्या करतील अशी त्याला भीति वाटे. या सिंधी नीरोने शेवटी १५८४ मध्ये आत्महत्या करून घेतली व सिंधवासीयांना हायसे वाटले.

बाकीनंतर मिर्झा जानी बेग हा ठढा येथल्या गादीवर बसला. या सुमारास बक्करचा अंमलदार सुलतान महमद याने अकबर बादशहाचे सार्वभौमत्व कबूल केले व स्वतःला तो अकबराचा मांडलीक समजू लागला. जानी बेग याने मात्र अकबराचे वर्चस्व कबूल केले नाही व अकबराच्या सैन्याला मोठ्या शौर्याने तोंड दिले. अगदी निरुपाय झाला तेव्हां त्याने स्वतःच ठढा शहर पाडून टाकले व कलानकोटच्या दुर्गम किल्ल्यांत ठाणे दिले. पण शेवटी त्याला शरण जावेच लागले व अकबराच्या पायाची धूळ मारी लावावी लागली. अकबराने त्याला सन्मानाने वागविले व ठढा येथे सुभेदार

म्हणून नेमले. यानंतर लवकरच जानीबेग मरण पावले. त्यांचा मुलगा मिर्झा गाझी बेग याला सुभेदार करण्यांत आला व पुढे तरकूतखान, मुलतान व कंदाहार ही त्याच्या ताब्यांत देण्यांत आली. यामुळे ठठा येथील त्याचा अधिकारी खुस्रो खान हा जवळजवळ स्वतंत्रच झाला. त्याला वठणविर आणण्यासाठी गाझी बेग याने हिंदूखान हे धेडगुजरी नांव धारण करणाऱ्या एका सरदाराला पाठविले. त्या काळी दक्षिण सिंधांत दोन्ही धर्मांचे फार मिश्रण झाले होते हे उघड आहे. कित्येक तखान जातीतील लोकांचे विवाहसंबंध समेजा रजपुतांशीं होत असत. खुद्द गाझी बेग याने जाम दाउदच्या मुलीशीं लग्न केले. इ. स. १६१२ मध्ये मिर्झा जानी बेग याचा खून झाला व त्याला ठठा येथील मकली टेकडीवर त्याच्या बापाच्याच कबरस्थानांत पुरण्यांत आले. दोघेही पितापुत्र कवी व प्रख्यात संगीतज्ञ होते. त्यामुळे पुत्ररत्नाची इच्छा असणारे भाविक लोक या कबरस्थानाशीं जाऊन गाणी म्हणत व वाद्ये वाजवीत.

जानी बेगच्या मरणानंतर जरी खुस्रो खान याने ठठा येथे सत्ता बळकावली व कित्येक विहिरी, मशिदी व पूल बांधले तरी जहांगीर बादशहाने त्याची सत्ता मानली नाही व स्वतःचे वेगळे सुभेदार नेमले. तखानांचे राज्य संपुष्टांत येऊन दिल्लीच्या सुभेदारांची सत्ता चालू झाली. नादीरशहाची हिंदुस्थानावर इ. स. १७३९ मध्ये स्वारी झाली, तोंपर्यंत निदान ४० सुभेदार तरी नेमले गेले असे दिसते. या काळांतच बापाशीं भांडलेल्या शहाजहानाने कांहीं दिवस ठठा शहरांत आपला तळ दिला व पुढे स्वतः बादशहा झाल्यावर तेथे भव्य जुम्मा मशीद बांधली. दिल्लीचे सुभेदार नांवाचे सत्ताधारी असले तरी ठिकठिकाणचे हिंदूमुसलमान सरदार व राजे यांच्याच हातांत खरी सत्ता होती. याच काळांत उत्तर सिंधामध्ये दाऊद पुत्र या घराण्याचा उदय झाला. त्यांचा मूळ पुरुष दाऊद हा २०० वर्षे जगला म्हणात ! त्याच्या वंशजांना दाऊदपुत्र म्हणून ओळखू लागले. या वंशांतला एक पुरुष बहा-

इरखान याला शिकारीचा फार शोक होता. त्यावरून त्याचें व माहर जातीचा पुठारी शेरखान याचें भांडण झालें. त्या दोन जातींत झालेल्या लढाईमध्ये दाऊदपुत्रांचा विजय झाला. त्यांनीं जंगलाचा कांहीं भाग तोडून साफ केला व तेथें इ. स. १६१७ मध्ये शिकारपूर शहराची स्थापना केली. यानंतर दाऊदपुत्रांनीं पुष्कळ अरेवाईट दिवस पाहिले व शेवटीं उदयोन्मुख कल्होरा घराण्याचा पुठारी नूर महमद यानें त्यांना सिंधामधून घालवून दिलें.

हें कल्होरा घराणें खरोखरी दाऊदपुत्रांचीच एक शाखा होय. या घराण्यांतील पुरुषांच्या साधुवृत्तीमुळें त्यांना मियां असें अभिधान मिळालें. कित्येक पिढ्या या घराण्याचें लोक लारखाना येथें रहात असत. या घराण्यांतील यार महमद खान याला इ. स. १७०१ मध्ये दिल्लीच्या बादशहानें शिबी व शिकारपूर येथील सुभेदार केलें. त्याच्या नंतर त्याचा मुलगा मिया नूर महमद हा सुभेदार झाला. यानेंच दाऊद पुत्रांना सिंधमधून घालवून दिलें व संबंध प्रांतावर आपला अंमल बसविला. पण इ. स. १७३९ मध्ये इराणचा राजा नादीरशहा याची हिंदुस्थानवर स्वारी झाली. त्यानें दिल्लींत प्रवेश केला व तेथील बादशहा महमदशहा याला तह करण्यास भाग पाडलें. त्या तहाप्रमाणें सिंधू नदीच्या पश्चिमेकडील सर्व प्रांत नादीरशहाला मिळाला. नूर महमदानें नादीरशहाचें वर्चस्व न मानण्याचा निश्चय केला व तो उमरकोट येथें जाऊन राहिला. हें ऐकल्यावर नादीरशहानें अचानकपणें उमरकोटवर चाल केली व नूरमहमदाला कैद करून आपल्याबरोबर लारखाना येथें आणलें. तेथें एक कोट रुपये खंडणी घेऊन नादीरशहानें त्याला ठ्ठाचें राज्य दिलें. शिकारपूरचें राज्य दाऊदपुत्रांना मिळालें व शिबीचें आधिपत्य एका अफगाण सरदाराला देण्यांत आलें.

अशा रीतीनें दाऊदपुत्रांना पुन्हां एकदां सिंधप्रांतांत थारा मिळाला. पण तो फार दिवस टिकला नाहीं. नादीरशहाचा खून झाल्यानंतर



कंदाहारचा राजा अहमदशहा दुराणी हा स्वतंत्र झाला. त्याच्या सैन्याशी झालेल्या लढाईत दाऊदपुत्र जिवावर उदार होऊन लढले. पण त्यांचा पार पराभव झाला व त्यांचा नेता सादीक महंमद मारला गेला. इकडे कल्होराच्या नूरमहंमदाकडे अहमदशहा दुराणी याने खंडणीची मागणी केली व नूर महंमद तिकडे लक्ष देईना असे पाहून अहंमदशहा सैन्यानिशी सिंधांत दत्त म्हणून उभा राहिला. नूर महंमदाने आपला हिंदु दिवाण गिडुमल याला नौशारो येथे अहंमदशहाचा राग शमविण्यास पाठविले. त्याचे पुढे काय झाले हे माहित नाही. पण १७५५ मध्ये नूर महंमद जेसलमेर येथे पळून गेला व तेथेच वारला. त्याच्यानंतर दिवाण गिडुमल याच्या खटपटीने त्याचा मुलगा महंमद मुराद यारखान हा सुभेदार झाला. पण तो फार जुलमी निघाल्यामुळे सरदारांनी त्याला पदच्युत करून मुझाम महंमद कल्होरा याला सुभेदार नेमले. हा जरी गणिकेचा मुलगा असून अक्षरशत्रु होता तरी तो कर्तबगार होता व तलवारीच्या जोरावर त्याने आपले राज्य मिळविले व टिकविले. त्याने आपली सत्ता दक्षिणेकडे समुद्रापर्यंत नेली व शहा बंदर हे नवे बंदर वसविले. याच्याच कारकीर्दीत ईस्ट इंडिया कंपनीने ठहा येथे आपली वखार उघडली. १७६८ मध्ये गुलाम-शहाने नेरनकोट येथे नवी राजधानी वसविण्याचा निश्चय करून एक किल्ला बांधला व त्याला हैदराबाद हे नांव दिले. चार वर्षे या नव्या राजधानीत राहिल्यावर तो मरण पावला. त्याचे कबरस्थान तेथेच आहे.

त्याच्यानंतर त्याचा मुलगा सर्फराझखान हा गादीवर आला. कल्होरांच्या राज्यांत तालपूरचे मीर घराणे फार प्रबळ व तितकेच नेकदार म्हणून प्रसिद्ध होते. पण कोणी तरी सर्फराझखानाच्या मनांत त्यांच्याबद्दल किल्मिष उत्पन्न केले. त्यामुळे १७७४ मध्ये सर्फराझखानाने मिरांचा वृद्ध मुख्य पुरुष बहराम व त्याचा मुलगा यांचा विश्वासघाताने आपल्या समक्ष खून करविला. बहरामाचा दुसरा मुलगा मीर



बिजार हा मक्केहून परत येत असतां त्याला हें भयंकर वृत्त कळलें. तेव्हां त्यानें बलुची सैन्य जमा करून कल्होरांचा नवा राजा गुलाम नबी याच्यावर हल्ला करून त्याचा पराभव केला. गुलाम नबी लढाईत मरण पावल्यामुळें त्याचा भाऊ अबदुल नबी हा गादीवर आला. यानें गोड बोलून मीर बिजारला आपल्या अंकित ठेवलें. पण शूर मीर बिजार डोईजड होतो असें वाटल्याबरोबर अबदुल नबीनें विश्वासघातानें त्याचा खून करविला. पण तालपूरच्या मीरांचा नवा प्रमुख मीर अबदुल्ला हाही बिजारप्रमाणेंच शूर असल्यामुळें अबदुल नबीला शेवटीं शेवटीं पळून जावें लागलें. त्यानें कलातच्या खानाच्या मदतीनें राज्य परत मिळविण्याचा प्रयत्न केला पण तो निष्फळ झाला. व त्याला तालपूर मीरांच्या पुढेंच नाकडुन्या काढाव्या लागल्या. दिलदार मीरांनीं त्याला पुन्हा राज्य दिलें पण तो इतका नीच कीं, त्यानें संधि सांपडतांच मीर अबदुल्ला व मीर फत्तेखान यांचा वध करविला. आतां मात्र त्याच्या पापाचे शंभर घडे भरले. मीर व बलुची लोकांनीं मोठें सैन्य उभारून त्याचा पुरता पराभव केला व तो जोधपूरच्या राजाकडे जिवानिशीं पळाला.

कल्होरा राजवट एकूण ८२ वर्षे टिकली. त्या काळांत सिंधप्रांताच्या राजकीय घटनेंत मोठा फरक घडून आला. कित्येक शतके सिंधमध्ये दोन स्वाभाविक राजकीय सत्तेचीं केंद्रे असत. दक्षिणेमध्ये ठा व उत्तरेकडे बकरचा किल्ला; यांपैकीं ठा हें परचक्रापासून बहुधा अलिप्त असे. उमकरकोट वगैरे ठिकाणीं हिंदु राजे असत व त्यांच्या हातांत सत्ताही पुष्कळ असे. बऱ्याचशा मुसलमान सरदारांचा विवाहसंबंध रज-पुतांशीं झाल्यामुळें हिंदु व मुसलमान यांची पुष्कळच एकी झालेली होती. पण कल्होरा अमलदारांचा सत्कार व शिकारपूर या उत्तरेकडील शहरांशीं संबंध सुटल्यापासून ते सिंधाच्या दक्षिण व पूर्व भागाकडे जास्त लक्ष घालूं लागले व त्यामुळें हिंदु राजांची सत्ता त्यांनीं हलके हलके आत्मसात् केली. शिवाय हैदराबादेला महत्त्व आल्यामुळें ठा, शेहवान

हीं गांवें मागें पडलीं. हिंदूंचा छळ फार होऊं लागल्यामुळें जुन्या व्यापारी व औद्योगिक शहरांना उतरती कळा लागली. लेफ्टनंट पॉटिंगर यानें असें लिहिलें आहे कीं 'अगदीं अलीकडच्या काळापर्यंत म्हणजे नादीरशाहा दिल्लीहून ठढा येथें आला तेव्हां ठढा शहरांत ४०००० कोष्टी, २०००० इतर कसबी हरहुन्नरी लोक आणि ६०००० पेढीवाले, दुकानदार, धान्याचे व्यापारी, इतकी प्रचंड वस्ती होती. पण आतां मात्र पुरता २०००० माणसें तेथें नाहींत' हिंदूंचा छळ होण्याचें एक मोठें कारण म्हणजे बलुची लोकांचें वाढतें प्राबल्य हें होय. बलुची शूर लढवय्ये व कडवे धर्माभिमानी असल्यामुळें हिंदूंना ते लष्करी पेशा व्यावसाय तयार नव्हते व व्यापारांतही हिंदूंच्या मार्गांत अडचणी आणीत. पण कारकुनीचें काम बलुच्यांना मुळींच साधत नसे व त्यासाठीं त्यांना या बाबतींत निष्णात असलेल्या हिंदूंचीच मदत घ्यावी लागे. मात्र त्यांचा पदोपदीं मानभंग करण्याची संधी बलुची लोकांनीं कधींच दवडली नाहीं. अशा अपमानास्पद परिस्थितींत हिंदू लोक सिंध प्रांतांत राहिले कसे याचेंच आश्चर्य वाटतें. मीर अल्ली मुदार याला औषधोपचार करण्यासाठीं हैदराबादेस १८३० सालीं गेलेला डॉ. बर्न्स म्हणतो: "माणसाची आपल्या जन्मभूमीबद्दलची प्रीति हेंच हिंदूंच्या सिंधमधील वास्तव्याचें कारण दिसतें. त्यांची फार चीड येण्यासारखी मानहानि होत असे. त्यांना मुसलमानांप्रमाणें दाढ्या ठेवाव्या लागत. त्यांना घोड्यावर बसण्याची मनाई असे. कोणीही दोन मुसलमानांनीं साक्ष दिली कीं अमुक हिंदूनें कुराणांतील वाक्य म्हटलें कीं त्याची सुंता करणें कायदेशीर मानण्यांत येई" यामुळें कित्येक हिंदु कुटुंबें सिंध प्रांत सोडून गेलीं तर कित्येकांनीं मुसलमानी धर्म स्वीकारला.

तालपूरच्या मीरांपैकीं पहिला राजा मीर फत्ते अल्लीखान हा होता. पण कांहीं इतर तालपुरांनीं आपलीं स्वतंत्र राज्ये स्थापिलीं. फत्तेअल्लीचा भाचा मीर सोराब हा खैरपूर येथें राज्य करूं

लागला व मीर तारा यानें मिरपूरखास ही आपली राजधानी केली. कंदाहारच्या राजाकडून बरेच दिवस सुभेदाराची सनद फत्ते-अल्लीला मिळाली नाही. पण पुष्कळ खटपट केल्यावर व २४ लाख रुपये दिल्यावर कंदाहाराच्या राजानें त्याला सनद पाठविली व मग फत्तेअल्ली हैद्राबादच्या तक्तावर चढला. त्यानें आपले तिघे बंधू गुलाम-अल्ली, करमअल्ली व मुरादअल्ली यांना राज्यकारभारांत भाग दिला व हे चौघे मित्र किंवा 'चार यार' गुण्यागोविंदानें सिंधावर राज्य करूं लागले. फत्तेअल्ली १८०२ मध्ये मरण पावला व दुसरा भाऊ गुलामअल्ली हा शिकार करीत असतां काळवीटाचीं शिंगें लागून १८१४ मध्ये वारला. या मीरांचें राज्य कल्होरांपेक्षां पुष्कळच सुव्यवस्थित व लोक-हिताला जपणारें असें झालें. १७९५ सालीं मीरांनीं कराचीबिंदर आपल्या ताब्यांत घेतलें. कल्होरा राजांनीं कराची कलातच्या खानाला देऊन टाकलें होतें. पण आतां तें सिंधातील सर्वांत मोठें व भरभराटलेलें बंदर झालें व तेथील हिंदू व्यापाऱ्यांनीं शहराला चांगली तटबंदी करून शहरावर झालेले दोन हल्ले परतवून दिले. तिसऱ्या खेपेला मात्र त्यांचा निभाव लागेना म्हणून व्यापाऱ्यांनीं आपला मान संभाळून कराची शहर तालपूर मीरांच्या हवालीं केले.

इ. स. १८०३ मध्ये अफगाणिस्थानचा राजा सुजा उल्मुल्क यानें सिंधावर स्वारी केली पण वार्षिक खंडणी देण्याचें मीरांनीं कबूल केल्यावर तो परत गेला. १८१३ मध्ये पूर्वेकडील भाग पुन्हां मीरांच्या ताब्यांत आला. त्यांनीं उमरकोट घेतलें व थरपारकरच्या लोकांवर जरब बसविण्यासाठीं इसलामकोट व फत्तेगड हे किल्ले बांधले. १८२४ मध्ये त्यांनीं शिकारपूर घेतलें. हें शहर हिंदुस्थानांतून मध्य आशियांत जाणाऱ्या व्यापारी हमरस्त्यावर असल्यामुळें तें आतां मध्य आशियांतील प्रसिद्ध व संपन्न अशा व्यापारी पेठांपैकीं एक झालें होतें. त्यांत येणाऱ्या मालावरील जकातीचें उत्पन्न आपल्याला मिळावें अशी मीरांची कित्येक दिवस इच्छा होती. शेवटीं शीखांची शिकारपूरवर स्वारी



होणार या हुलीचा फायदा घेऊन मीरांनी शहराचें संरक्षण करण्यासाठीं म्हणून सैन्य जमविलें व एकदां शिकारपूर हातांत आल्यावर त्यांनीं तें सोडलें नाहीं. तेथील जकातीचें उत्पन्न खैरपूर व हैदराबादच्या मीरांना आपआपसांत वांटून घेतलें.

पूर्वी आपण पाहिलेंच आहे कीं, गुलामशहा कालहोराच्या कारकीर्दींत १७५८ सालीं ईस्ट इंडिया कंपनीनें आपल्या वखारी ठावा व औरंग बंदर येथें उभारल्या. पण सर्फराझ खानाच्या जाचक राज्यामुळें १७७५ सालीं कंपनीनें आपल्या वखारी उठविल्या. १७९९ मध्यें मीर फत्ते अल्लीखान राज्यावर असतांना पुन्हां ईस्ट इंडिया कंपनीशीं वाटाघाटी सुरू झाल्या व को या कंपनीच्या इसमाला त्यानें कराची येथें घर बांधून रहाण्यास परवानगी दिली. पण कांहीं कारणानें त्यानें आपलें मत बदललें व क्रोला कराची सोडावी लागली. यामुळें कंपनीला एक लाख रुपयांची खोट बसली. पण याच वेळीं नेपोलियन बोनापार्टीच्या इराणांतील राजकारणाला शह देण्यासाठीं कंपनीनें मागील नुकसानीबद्दल व न काढतां मीरांशीं १८०९ मध्यें तह केला. पण पहिल्यापासूनच मीरांच्या मनांत कंपनीच्या हेतूंबद्दल साशंकता होती. या तहाप्रमाणें फ्रेंच लोकांना सिंध प्रांतांत येण्याची बंदी करण्यांत आली व मुंबई आणि हैदराबाद येथें एकमेकांचे वकील राहूं लागले. त्यामुळें कंपनीचा व्यापार सिंध प्रांतांत सुरू झाला. १८२० मध्यें पुन्हा तह झाला त्याप्रमाणें सर्व युरोपियन व अमेरिकन लोकांना सिंधांत येण्याची मनाई करण्यांत आली. मीर व कंपनी यांच्या प्रजाजनांना एकमेकांच्या प्रांतांत राहाण्याची मुभा मिळाली व मीरांनीं बलुची लोकांचा बदोबस्त करून त्यांना कच्छवर स्वारी करण्यास सवड देऊं नये असें ठरलें. पुढें सिंधु नदीची पाहणी करण्यास येणाऱ्या इंग्रज लोकांना त्रास पोहोचूं नये अशीही जबाबदारी मीरांच्यावर घालण्यांत आली. महत्त्वाची सवलतही कंपनीला देण्यांत आली ती अशी कीं, इंग्रज कंपनीचा पास जवळ असलेल्या व्यापाऱ्यांवर मीरांनीं जकाती बसवूं नयेत. यामुळें



मुंबईहून परदेशी माल सिंध प्रांतांत मोठ्या प्रमाणावर जाऊं लागला व परदेशी जिनसा हैदराबाद व शिकारपूरच्या बाजारांत विकल्या जाऊं लागल्या. मीर करीम अल्लीच्या कारकीर्दींत लढाया किंवा दंगेधोपे कांहींच न झाल्यामुळें राज्यांत शांतता व समृद्धता नांदूं लागली. ताल-पूरचे मीर हे ललितकलांचे भोक्ते होते. त्यामुळें त्यांनीं सर्व तऱ्हेच्या कसबी व कलाकुसरीचें काम करणाऱ्या लोकांना हैदराबादेस आसरा दिला. इराणचा शहा व मीर यांचे परस्पर संबंध सलोख्याचे होते व इराणचा वकील हैदराबादेस येऊन राहिला. साबीत अल्लीसारखे प्रख्यात कवी आणि सय्यद महंमद रशीद सारखे साधु पुरुष यांच्या वास्तव्यानें हैदराबादेला फार सुसंस्कृत असें स्वरूप आलें. मीर करीमअल्ली व मुंबई सरकार यांची फार दोस्ती जमली. सर जॉन माल्कम व माउंट स्टुअर्ट एल्फिन्स्टन यांनीं मीरांना सन्मानानें वागविलें. कंदाहारचा राजा शहा सुजा हा जेव्हां आपलें राज्य गमावून हैदराबादला पळून आला तेव्हां मीरांनीं त्याला आदरानें व अगत्यानें वागविलें व त्याचा पाठलाग करणाऱ्या अफगाण सैन्याला १२ लाख रुपये देऊन परतविलें. पंजाबचा सिंह रणजितसिंग याचा सिंधावर स्वारी करण्याचा बेत दिसतांच इंग्रज कंपनीच्या मध्यस्थीनें मीरांनीं त्याला शांत केलें. डॉ. बर्न्स ( ज्याचें कल्होरा राजवटीबद्दलचें मत नुकतेंच उद्धृत केलें आहे ) हा मीर मुरादअल्लीला औषधोपचार करण्यास आला व त्यानें मीराला बरें केलें. यामुळेंही मीर व कंपनी यांची दोस्ती जास्त निकट झाली.

मीर करीमअल्ली १८२८ मध्ये वारला. त्याच्या मागून चार मीरांतला शेवटला भाऊ मीर मुरादअल्ली हा हैदराबादच्या गादीवर बसला. त्यानें पांचच वर्षे राज्य केलें, पण तीं वर्षे अत्यंत शांततेचीं व भरभराटीचीं अशीं गेलीं. या सुमाराला सिंधप्रांताला आंतरराष्ट्रीय महत्त्व आलें होतें. इराणचा शहा फत्तेअल्ली याच्याशीं मीर मुरादचे संबंध इतक्या सलोख्याचे झाले कीं शहानें मुरादला आपली मुलगी देऊं केली, पण मुरादनें आपला

वृद्धापकाळ आला असल्यामुळे तिचा स्वीकार केला नाही. अफगाणि-स्थानशीं सिंधाची यावेळीं मैत्री झाली होती व इंग्रजांशींही तितकीच दाट मैत्री झाली. सर जॉन माल्कम व माउंटस्टुअर्ट एल्फिन्स्टन हे मीराशीं सलोख्याने व आदराने वागत. पंजाबचा रणजितसिंग, कच्छ व जेरूलमीरचे राणे, मस्कतचा इमाम व मक्केचा शरीफ यांचे वकील हैदराबादेस येऊन मीरांच्या दरबारीं राहिले होते. मीर मुरादअल्लीने स्वतःच्या नांवाने नाणे पाडले व त्यामुळे त्याला स्वतंत्र राजाचा मान प्राप्त झाला. १८३२ सालीं इंग्रजांशीं तह झाला त्याच्या कलमांप्रमाणे हिंदुस्थानांतील व्यापारी यांना जकाती देऊन सिंधू नदीचा व सिंधप्रांतांतील रस्त्यांचा उपयोग करण्याची सवलत मिळाली; पण सिंधूनदीतून युद्धसामुग्री पाठविण्यास मनाई करण्यांत आली व इंग्रज व्यापाऱ्यांनीं सिंधांत कायम वस्ती करून राहूं नये असे ठरले. याच नमुन्याचा तह इंग्रज कंपनी व खैरपूरचे मीर यांच्यामध्येही झाला.

मीर मुराद अल्लीच्या मृत्यूनंतर त्याचे दोघे मुलगे व दोघे पुतणे असे चौघेजण पुन्हां कारभार पाहूं लागले. त्या सर्वांत वडील मीर नूरमहंमद याला ते आपला पुढारी मानित. नूर महंमद हा बापाप्रमाणेच कर्तृत्ववान् होता, पण स्वार्थी व पैशाचा लोभी होता. या शेवटल्या चार मीरांच्या कारकीर्दींतील पहिली मुख्य गोष्ट म्हणजे इंग्रज सैन्याचा सिंध प्रांतांत प्रवेश ही होय. १८३५-३६ च्या सुमारास अफगाणिस्थानच्या दुराणी राज्याची छकले झाली व शहासुजा उल्मुल्क हा पळून हिंदुस्थानांत आला. रणजितसिंगाने या संधीचा फायदा घेऊन काश्मीर व मुलतान जिंकून घेतले व १८३६ मध्ये सिंधवर स्वारी करून शिकारपूर घेण्याचा घाट घातला. मीरांनीं इंग्रजांकडून रद्दबदली केली पण त्यामुळे त्यांना एक इंग्रज अधिकारी हैदराबाद येथे ठेवून घ्यावा लागला. पुढे रशियाचा अफगाणिस्थानावर डोळा आहे अशी भीति लॉर्ड अँकलंड याला वाटल्यामुळे त्याने शहा सुजा याला अफगाणिस्थानच्या गादीवर बसविण्याचे ठरविले. त्या बाबतींत शहा सुजा,

रणजितसिंग व इंग्रज कंपनी यांचा करार झाला; त्याप्रमाणें शहासुजानें सिंधावरील आपला सगळा ताबा सोडून दिला व मीरांनीं इंग्रज सांगतील ती खंडणी त्यांना द्यावी असें कवूल केलें. पण सुजानें ही गोष्ट मात्र लपवून ठेवली कीं, मीरांनीं त्याची खंडणी आर्धोच भागवली असल्यामुळें त्याचा आतां सिंधावर कोणत्याही प्रकारचा ताबा राहिला नव्हता, आणि तसें त्यानें शिकारपूर येथें कुराणावर लिहून दिलें होतें ! त्यामुळें इंग्रजांनीं आतां ज्या मागण्या केल्या त्या साहाजीकच मीरांना अन्यायाच्या वाटल्या; तरीपण इतर मीरांच्या मताविरुद्ध व १८३२ च्या तहांच्या अटीविरुद्ध मीर नूरमहंमद यानें इंग्रज सैन्य व युद्धसामुग्री सिंधू नदींतून उत्तर सिंधांत आणूं दिली व शिकारपूर तात्पुरतें इंग्रज सैन्याच्या हवाली केलें. पण यामुळें बलुची लोक विथरले व त्यांनीं या इंग्रज सैन्याच्या हालचालीला अडथळा करण्याचे निष्फळ प्रयत्न केले. जर जॉन कीन हा काबूलला जाण्यासाठीं जहाजांतून कराची येथें आला तेव्हां मनोऱ्यांतील बलुची सैन्यानें तोफा उडविल्या. याचा परिणाम इतकाच झाला कीं मीरांना इंग्रजांची माफी मागावी लागली व नव्या तहाप्रमाणें २३ लाख रुपये नुकसानभरपाई म्हणून इंग्रजांना द्यावे लागले. खेरीज ३०० इंग्रज फौजेला कराची येथें राहूं द्यावें लागलें व तीन लाखांची वार्षिक खंडणी राज्यावर बसली. अशा तऱ्हेनें मीरांच्या स्वातंत्र्याला हळूहळू ग्रहण लागत चाललें.

१८४० सालीं मीर नूरमहमद मरण पावला व सर्व बलुची सरदारांनीं त्याचा भाऊ नशीरखान याला मुख्य मीर म्हणून नेमलें. आतांपर्यंत इंग्रजांनीं मिळविलेलें प्राबल्य जरी मीरांना मनांतून आवडत नव्हतें तरी वाहेरून तरी त्यांच व इंग्रजांचे संबंध मित्रत्वाचे होते. यार्चे बरेचसें श्रेय मेजर औट्रॅम या इंग्रज अंमलदाराच्या सौजन्याला दिलें पाहिजे. १८३२ मध्ये लॉर्ड एलनबरो यानें सर चार्लस नेपियर याला सिंधांत कंपनीचा सर्वाधिकारी म्हणून नेमलें. नेपियरनें सिंधांतील परिस्थिति लक्षांत आणून इंग्रजांचें धोरण स्पष्टपणें सांगितलें ' सिंध ताब्यांत घेण्याचा आम्हांला



हक़ नहीं, पण आम्ही सिंध घेऊंच व ही बदमाशगिरी खरोखरी अत्यंत फायदेशीर, उपयुक्त आणि परोपकारी अशी होईल' " We have no right to seize sind, and yet we shall do so, and a very advantage us, humane and useful piece of rascality it will be" नेपियर १० सप्टेंबर १८४२ रोजी कराची येथे उतरला व लागलीच सक्करच्या रोखाने निघाला. वाटेत हैदराबाद येथे थांबून त्याने मीरांची गांठ घेतली व त्यांना दम दिला की पूर्वीची धरसोडीची धोरणे आता चालणार नाहीत. मेजर औटरामच्या काळांत मीरांशी नेहेमीं आदबिने व दरबारी थाटाने इंग्रजांच्या मुलाखती होत. पण नेपियरची लष्करी व हडेलहप्पी पद्धत पाहून मीर बिथरले व इंग्रजांच्या हेतूबद्दल त्यांचा संशय दुणावला. इकडे नेपियरने सक्करला पोहोचल्याबरोबर आपल्या सैन्याची लढाईच्या दृष्टीने उत्तम तयारी करण्यास सुरवात केली. हे चालू असतां खैरपूरचा मीर मुरादअल्ली हा नेपियरकडे आला. आपला चुलता मीर रुस्तूम हा आपला हिस्सा आपल्याला न मिळू देण्याच्या खटपटीत आहे अशी त्याने नेपियरकडे तक्रार केली. तेव्हां नेपियरने त्याला आश्वासन दिले की, मीर रुस्तूमच्या मृत्यूनंतर त्यालाच मुख्य मीर म्हणून इंग्रज कंपनी मानील. यानंतर मीर अल्लीमुराद हा इंग्रजांचा पक्का दोस्त बनला.

डिसेंबर १८४२ मध्ये नेपियरने नव्या तहाचा मसुदा तयार केला व तो खैरपूर व हैदराबाद येथील मीरांकडे एकाच वेळी पाठवून दिला; या मसुद्याप्रमाणे मीरांनी कराची, ठाठा, सक्कर, बक्कर आणि रोहरी हीं शहरे कायमचीं इंग्रजांना देऊन टाकावीं व रोहरीच्या उत्तरेचा बराच मोठा प्रदेश इंग्रजांचा दोस्त भावलपूरचा नबाब याला द्यावा असे ठरविले होते. असल्या कडक अटींना मीरांकडून विरोध व्हावा हे स्वाभाविक होते. डिसेंबर ७ रोजी खैरपूरच्या मीरांनी मोठ्या नाखुर्षाने तहाला संमति दिली. त्याबरोबर नेपियरने जाहिरनामा काढून रोहरीच्या उत्तरेच्या प्रांतांवर आतां मीरांचा कांहीं हक़ नहीं असे



जाहीर केलें व स्वतः आपल्या सैन्यानिशीं सिंधू नदी उतरून खैरपूरकडे येऊं लागला. यामुळें खैरपूरचा वृद्ध मीर रुस्तुम हा घाबरला व आपला भाऊ अल्ली मुराद आणि इंग्रज यांचा आपल्याला मारण्याचा बेत आहे अशा भीतीनें थरच्या वाळवंटांत पळून गेला. अल्लीमुरादनें ताबडतोब खैरपूरचा ताबा घेतला. यामुळें त्याच्यावर नाराज असलेले बलुची सरदार बिथरले व अल्ली मुरादला पदच्युत करण्याचा त्यांनीं निश्चय केला. उलट अल्ली मुरादलाच मीर म्हणून कायम करण्याचा नेपियरनें निश्चय केला.

इकडे मेजर ओटरॅम हा आपलें वजन खर्च करून तहाच्या अटीं हैदराबाद मीरांच्या गळीं उतरविण्याचा प्रयत्न करीत होता. पण नेपियरनें युद्धाची तयारी चालविल्याबद्दल व वृद्ध मीर रुस्तुमला हाकून दिल्याबद्दलच्या बातम्या हैदराबादेस सारख्या थडकत असल्यामुळें मीरांना इंग्रजांच्या हेतूंबद्दल विश्वास वाटेना. शेवटीं मोठ्या मिनतवारीनें त्यांनीं ओटरॅमवर विश्वास ठेऊन फेब्रुवारी १२, १८४३ रोजीं तहाच्या मसुद्यावर मोहोर केली. पण हें बलुची सरदारांना कळल्याबरोबर ते खवळले व ८०० बलुच्यांनीं हैदराबाद येथील इंग्रज वकिलातीवर हल्ला केला. ओटरॅम वगैरे मंडळी मोठ्या शर्तीनें वांचली व बोटींत बसून नेपियरच्या सैन्याकडे गेली.

आतां लढाईवर काम आलें व नेपियर आपल्या २८०० लोकांच्या सैन्यानिशीं दक्षिणेकडे निघाला. मीरांनीं आपली २२००० फौज हैदराबादपासून ९ मैलांवर मियानी येथें फुलेली कालव्याच्या कांठीं सज्ज केली होती. आणखी कुमक येण्यासाठीं थांबलें तर मीरांचा आत्मविश्वास बळावेल व त्यांचें सैन्यही फुगेल ही भीति असल्यामुळें नेपियरनें १७ फेब्रुवारीला सकाळीं शत्रूसैन्यावर चाल केली. बलुची लोक शौर्यानें लढलें पण त्याच्या तलवारी व तोड्यांच्या बंदुका यांचा इंग्रज सैनिकांच्या संगिनी व नव्या बंदुका यांच्यापुढें काय निभाव लागणार ?

त्यांचा पुरता धुव्वा उडाला व त्यांचा सर्व दारूगोळा, निशाणें व सामुग्री इंग्रजांच्या ताब्यांत सांपडली. ५००० बलुची कामास आले व २५७ इंग्रज मृत्युमुखी पडले. लढाईनंतर खैरपूर व हैदराबादचे सगळे प्रमुख मीर नेपियरला शरण आले. नेपियर लागलीच हैदराबादेकडे निघाला व १९ फेब्रुवारीला त्यानें हैदराबाद ताब्यांत घेतलें. मीरांना त्यानें कैदेंत ठेऊन क्रूरपणें वागविलें ( ' treated them rather brutally' ). पण अद्याप मिरपूरचा मीर शेर महंमद यानें तहाच्या अटी मान्य केल्या नव्हत्या. तो २०००० सैन्यानिशीं आतां नेपियरला लढाई देण्यासाठीं आला. लढाईच्या अगोदर त्याचा जासूद नेपियरकडे आला व त्यानें शेर महंमदाचा निरोप सांगितला, " इंग्रजांनीं घेतलेला सर्व मुलुख परत दिला तर त्यांना जिवानिशीं परत जाण्यास परवानगी देऊं." जासूद हा निरोप सांगत असतांना संध्याकाळची तोफ उडाली. त्याबरोबर नेपियर म्हणाला, " हा तोफेचा आवाज ऐकलात ना ? हेंच माझे तुमच्या धन्याला उत्तर ! " २२ मार्च रोजीं दोन्ही सैन्यांची नरेजा खेड्याजवळ गांठ पडली. बलुची सैन्य अत्यंत निकटानें व शौर्यानें लढलें. पण इंग्रजांचीं सुधारलेलीं शस्त्रास्त्रें व लष्करी शिस्त यांचाच शेवटीं विजय झाला.

या लढाईच्या अगोदरच १२ मार्च रोजीं लॉर्ड एलनबरो यानें सिंध-प्रांत खालसा केल्याचा जाहीरनामा काढला व मीरांना कैद करून मुंबईस आणावें असा हुकूम सोडला. शेर महंमदाचा अजून पुरा मोड झाला नव्हता व त्यानें १३ जून रोजीं इंग्रजांना पुन्हा एकदां तोंड दिलें. पण त्यांतही त्याला अपयश येऊन तो नदीपार उतरून देश सोडून पळाला. पुढें कांहीं वर्षांनीं तो इंग्रजांच्या स्वार्धान झाला व त्याला वर्षासन देण्यांत आलें. हैदराबाद व खैरपूरच्या मीरांना राजकीय कैदी म्हणून प्रथम पुणे येथें व मग कलकत्ता आणि हजारीबाग येथें ठेवण्यांत आलें. पण सिंधप्रांत जिंकल्यापासून १० वर्षांत सर्वत्र इतकें स्थिरस्थावर झालें कीं मीरांना परत सिंधांत येऊन राहण्याची परवानगी देण्यांत

मुळींच धोका राहिला नाहीं म्हणून १८५४ सालीं मीरांना सिंधांत परत येऊं दिलें व त्यांना चांगलीं वर्षासिनें देण्यांत आलीं.

तालपूरच्या मीरांचें राज्य एकंदर ६० वर्षें टिकलें. त्यांची राज्यपद्धति युरोपांतीळ 'फ्यूडल' म्हणजे सरंजामी राज्यपद्धतिसारखी होती. त्यांनीं एखादा मुलूख मिळविला म्हणजे ज्या बलुची सरदारांनीं मुलूख मिळविण्यांत मोठी कामगिरी केली त्यांना तो जहागीर म्हणून देण्यांत येई. त्याचा मोबदला म्हणून सरदारांनीं ठराविक फौजफाटा जरूर तेव्हां मीरांच्या दिमतीला द्यावा असा करार होई. यामुळें मीरांच्या जवळ स्वतःची अशी खडी फौज फार थोडी असे व सरदाराची अनुमति असल्याखेरीज त्यांना लढाईचें धोरण स्वीकारतां येत नसे. सगळ्या सरदारांची फौज जमा झाली म्हणजे ५०००० सैन्य उभारतां येई खरें, पण प्रत्येक शिपायाला रोजी २ आणे व घोडेस्वाराला ४ आणे वेतन मीरांनीं द्यावें असा शिरस्ता असल्यामुळें अगदीं जरूरच पडल्याशिवाय मीर या सैन्याला बोलावत नसत व त्यामुळें चढाईच्या व लढाईच्या धोरणाला आपोआपच आळा बसत असे. जमीनमहसूल जमीनदारी पद्धतीचा होता. दरसाल जमीन जमीनदारांना करण्यासाठीं देण्यांत येई. त्यांनीं नदीकाठच्या जमिनीबद्दल सरकारला उत्पन्नाचा दोनपंचमांश इतका हिस्सा द्यावा व कालव्यावरील जमिनीबद्दल एक तृतीयांश हिस्सा द्यावा असे कांहीं ठोकळ नियम होते. धान्याखेरीज इतर पिकांचा वसूल पिकांच्याच रूपानें घेतला जाई. उत्पन्न किती झालें आहे वगैरे ठरविण्यासाठीं, कित्येक हिंदू अधिकारी नेमण्यांत येत. पुष्कळदां असें होई कीं, एक ठराविक रक्कम जमीनवसूल म्हणून देण्याच्या करारानें जमीन 'मक्तेदार' (Contractors or revenue farmers) यांना देण्यांत येई पण हे मक्तेदार गरीब रयतेकडून वाटेल तसा पिळून पैसा काढीत. मीरांना कराराप्रमाणें ठराविक वसूल येत असल्यामुळें ते या जुलमाकडे कानाडोळा करीत.



देशाचा कारभार जिल्हाधिकार्यांच्याकडे असे. त्यांना 'कारदार' म्हणत व त्यांच्याकडे जमीनमहसूल व न्यायदान अशीं दोन्ही कामे असत. कुराण हाच कायदा समजला जाई व त्याच्याप्रमाणे न्याय दिला जाई. मीर हे स्वार्थी व लोभी असले तरी क्रूर नव्हते. त्यामुळे राजकीय खून किंवा देहांत शिक्षा हे प्रकार त्यांच्या कारकीर्दीत फारसे झाले नाहीत. दंड, तुरुंगवास, फार तर शारीरिक अवयव तोडणे अशा त्यांच्या शिक्षा असत. दिव्य करून आपला निरपराधीपणा सिद्ध करण्याची मुभा ( trial by ordeal ) आरोपींना होती. कांहीं मुख्य शहरें सोडून दिल्यास पोलिसखाते अस्तित्वांतच नव्हते. खेड्यापाड्यांत गुन्हे झाले तर गुन्हेगाराला पकडून देण्याची जबाबदारी गुन्हा झाला त्या खेड्यांतील लोकांवर असे. यामुळे ग्रामस्थ लोक या बाबतीत नेहेमी जागरूक असत.

मीरांची राजवट अनियंत्रित राजसत्ता ( despotic rule ) अशा स्वरूपाची होती खरी पण त्यामुळे जीवित व वित्त यांची सुरक्षितता सिंधवासीयांना अनुभविण्यास मिळाली. लेफ्टनंट जेम्स याने चंडूका जिल्ह्याबद्दल लिहितांना असें नमूद केले आहे. "मीराच्या काळीं चोऱ्या फार क्वचित् होत. इंग्रज सरकारच्या अंमलाखालीं देखील त्याहून अधिक चोऱ्या होत आहेत." परराष्ट्रांमध्ये सिंधप्रांताबद्दल चांगलाच वचक होता, पण मीरांनीं महाराष्ट्रीय राजकारणांत कधींच ढवळाढवळ केली नाही. त्यांची खासगी राहाणी अत्यंत साधी व धार्मिक होती. हुका, अफू वगैरे व्यसनांपासून ते अलिप्त असत. त्यांचा पोषाख साधा पण स्वच्छ असे व एकंदरीनें स्वच्छतेवर त्यांचा फार कटाक्ष असे. ते जितके मानी होते तितकेच आतिथ्य धर्माचे पुरस्कर्ते होते. बहुमोल व रत्नखचित तलवारी, खंजीर वगैरे जमविण्याचा त्यांना फार शोक असे व तेवढ्यासाठीं त्यांनीं कित्येक कसबी लोकांना हैदराबादेस आणून आश्रय दिला होता. पण त्यांना शिकारीचा इतका नाद होता कीं, मोठमेठे सुपीक प्रदेश शेतीखालून त्यांनीं काढले व त्यांचे 'शिकारगे'



केले. ते फार श्रीमंत असल्याबद्दल ख्याती होती, पण सिंध प्रांत खालसा होण्यापूर्वी त्यांचें वार्षिक उत्पन्न फक्त ३५ लाख असल्याचें आढळून आलें.

पण सिंध प्रांत इंग्रजांना इतक्या सहज रीतीनें मिळवितां आला व त्यांत स्थिरस्थावरता आणता आली याचें एक कारण हें कीं, मीर व त्याचे सरदार बलुची होते, तर सिंधची एकंदर प्रजा मुळची हिंदु व रजपूत, पण धर्मांतरानें मुसलमान झालेली अशी होती, त्यामुळें बलुची लोकांची अरेरावी वृत्ति त्यांना पसंत पडण्यासारखी नव्हती. इंग्रज सिंध-मध्ये आले तेव्हां प्रजेनें त्यांना कधींच त्रास दिला नाहीं. उलट शक्य ती मदतच केली. प्रजेला मीरांबद्दल फारसा आपलेपणा वाटत नसल्यामुळें त्यांची सत्ता नाहींशी झाली तरी देशांत कोणत्याही प्रकारची बंडाळी झाली नाहीं. मीरांच्या राज्यवृक्षाचीं मुळें सिंधांत खोल गेलेलीं नसल्यामुळें तो वृक्ष उलथून पडला तरी जमीन दुभंगली नाहीं.

## प्रकरण ११ वें



### ब्रिटिश अंमलाखालचा सिंध

सिंध प्रांत खालसा झाल्यावर सर चार्लस नेपियर याला दरमहा आठ हजार रुपये पगारावर त्या प्रांताचा गव्हर्नर नेमण्यांत आले. सेनापती या नात्याने तडफ, कठोरपणा, दांडगा आत्मविश्वास वगैरे त्याचे जे सद्गुण होते, तेच प्रांताधिकारी या नव्या कामांत अवगुण ठरले. इंग्रजी इतिहासांत ड्यूक ऑफ वेलिंग्टन हा मुत्सद्याच्या भूमिकेत जसा अगदीं निस्तेज पडला तसेच कांहींसे नेपियरच्या बाबतींत झाले. नेपियरनंतर प्रांताधिकारी झालेला फ्रियर याने सिंधांत आल्याबरोबर लिहिले आहे की, “सिंधांत एक मैलभरही कोठे खडीचा रस्ता नाही. दगडविटांनी बांधलेला एकही पूल नाही. डाक बंगले, सराया, धर्मशाळा, कचेऱ्या, यांचे तर नांवच नको. मार्केट असें एकाच ठिकाणी बांधलेले आहे. पण न्यायकोर्टाला इमारत नाही; तुरुंग व पोलीस ठाणीं यांचा पत्ता नाही व ऑफिसांना इमारती लागतात याचीही जाणीव असलेली दिसत नाही.” जॉन जेकब यानेही म्हटले आहे की, “कराची बंदरांतल्या धक्क्या-शिवाय दुसरे एकही सार्वजनिक उपयोगाचे काम नेपियरच्या कारकीर्दीत झाले नाही.” या गोष्टीचे मुख्य कारण असे दिसते की, नेपियरला आपल्या खालच्या लोकांवर-ज्यांना प्रांताची खडान्खडा माहिती अशावर सुद्धा- विश्वास टाकतां येत नसे व त्यांच्याकडून गोडीने काम करून घेतां येत नसे. स्वतः शिपाईगडी असल्यामुळे त्यांचे व राजकीय खात्यांतील अंमलदारांचे मुळीच सूत नव्हते. एतद्देशीय हिंदी लोकांबद्दल तर त्याने एका निमसरकारी पत्रांत असे म्हटले आहे, “हे लोक साऱ्या मुलखांतले लुच्चे असून पैसा हा त्यांचा देव आहे. राज्य-कारभारखात्यांतील ( Civil Administration ) तरुण अधिकाऱ्यां-

विषयीं पहावें तर ' हे लोक मोठे उमदे प्राणी आहेत, हुकरांची शिकार करतात, शर्यती लावतात, दारू पितात आणि अशुद्ध हिंदु-स्थानीमध्ये नेटिव्ह कारकुनांना हुकूम फर्मावतात'!" तेव्हां राहातां राहिला नेपियर स्वतः व त्याचे लष्करी अधिकारी व त्यांच्याकडूनच सर्व कारभार उरकण्याचा त्यानें निश्चय केला. त्यामुळे कारभाराचा सगळा विचका झाला. ज्यांना त्या विषयांत काडीइतकेंही कळत नव्हतें अशा लष्करी अंमलदारांकडे कालवे व जंगल यांसारखीं महत्त्वाचीं-खातीं देण्यांत आलीं. शिवाय नेपियरला स्वतः सगळ्या कामांत ढवळाढवळ करण्याची व हुकूम सोडण्याची सुलतानी खोड असल्या-मुळे अधिकारीवर्गाला आपली बुद्धि चालविण्यास वावच मिळेना.

नेपियरनें सिंधचे कराची, हैदराबाद व शिकारपूर असे तीन जिल्हे केले. प्रत्येक जिल्ह्यावर कलेक्टर व दुय्यम कलेक्टर असे अधिकारी नेमले. यांच्या खालीं मीरांच्या वेळच्या 'कारदारांची' पूर्वीच्या निम्न्या पगारावर नेमणूक झाली! कलेक्टर व दुय्यम कलेक्टर यांना जमनिवसुलीच्या कामाबरोबरच न्यायदानाचाही अधिकार देण्यांत आला होता. पण त्यांनीं दिलेला निकाल फिरविण्याचा अधिकार नेपियरनें आपल्याकडे ठेवला होता व वेळींअवेळीं तो आपली सत्ता उपयोगांत आणी. मियानीच्या जयानंतर जे जहागिरदार शरण आले, त्यांच्या जमिनी त्यांच्याकडेच ठेवण्यांत आल्या. ज्या जमिनी जप्त झाल्या त्या प्रत्यक्ष शेतकऱ्यांनाच खंडानें देण्यांत आल्या. कांहीं जकाती वगैरे नेपियरनें काढून टाकल्या व जमिनीवरील खंड थोडा कमी केला. गुलामगिरी व बलुची रूढीप्रमाणें नवऱ्याला बदचालीबद्दल बायकोचा खून करण्याचा हक्क हीं दोन्हीं नेपियरनें गैरकायदा ठरवून या बाबतींत गुन्हे करणारांना जबर शिक्षा ठोठावल्या. दररोजच्या ' शांतता व सुव्यवस्था ' राखण्याच्या कामाकरितां लष्कराचा उपयोग केल्यास लष्कराचा दरारा कमी होईल,



म्हणून नेपियरने २४०० शिपायांची नवी पोलिसफौज निर्माण केली. पण या पोलिसांवर अधिकार कलेक्टरचा नसून लष्करी अमलदारांचा असे. त्यामुळे लष्करी खाते व राज्यकारभार खाते यांच्यांत सारखी झक्काझक्की होई. त्याचा सुपरिणाम नेपियरनेच लिहून ठेविला आहे. “एकीकडे पोलीस अधिकारी आमच्याकडे काटदार, लंबरदार व जमीनदार यांच्या फसवेगिरीच्या कागाळ्या आणतात, तर दुसरीकडे ही काटदार वगैरे मंडळी पोलिसांच्या हडेलहप्पीबद्दल तक्रारी करतात. यामुळे दोघांचा एकमेकांवर दाब राहातो व प्रत्येक जण दुसऱ्याची नाचक्की करण्यासाठी गरीब रयतेचा कड घेतो.”

नेपियरच्या अमदानींत एक मात्र लोकोपयोगी काम झाले ते म्हणजे कराची बंदरांतील नेपियर मोल हा धक्का होय. कराची बंदराच्या सुधराईबद्दल त्याच्या पुष्कळ योजना होत्या. पण त्यांपैकी कोणत्याच सिद्धीस गेल्या नाहीत. तो गव्हर्नर असतांना मलेरिया व व कॉलरा या सांथी सिंधप्रांतांत आल्या. एका वर्षी टोळधाडीने पिकांची नासाळी झाली, तर दुसऱ्या वर्षी महापुराने पिके वाहून जाण्याची पाळी आली. पण इतक्या आपत्ती आल्या, तरी नेपियरची बेडर वृत्ति कायमच राहिली.

सिंधप्रांत नेपियरने जिंकला पण स्थिरस्थावर करण्यासाठी त्याला थोडी फार खटपट पडलीच. त्याच्याजवळ १५००० फौज असल्यामुळे बलुची टोळ्यांचा बंदोबस्त करणे त्याला जड गेले नाही. बलुच्यांचा उपद्रव बराच होऊ लागला असे पाहून जानेवारी १८४५ मध्ये नेपियरने ६००० सैन्य त्यांचा पाडाव करण्यासाठी पाठविले. मीर अल्ली मुराद यानेही आपल्या ४००० फौजेनिशी मदत केली. या सैन्याने जखराणी व डोंबकी या जातींना जेरीस आणले; नेपियरने बायबल-मधल्या नेबुशॉडनझार राजाची युक्ति योजून या टोळ्यांना त्यांच्या मूळस्थानाहून उठविले. मग उत्तर सिंध सरहद्द जिल्ह्यांत त्यांची

वसाहत केली. अशा तऱ्हेनें या टोळ्यांची व्यवस्था झाली. पण बुगटी जातीच्या लोकांची पुंडाई चालूच होती. नेपियरनें त्यांच्यावर कॉटन जेकब व मेरविंदर या अधिकाऱ्यांना पाठविलें व त्यांनीं ६०० बुगटी लोकांना कापून काढलें व १०० लोकांना कैद केलें. अशा तऱ्हेनें बुगटी टोळ्याही नरम आल्या व लवकरच उत्तर सिंध दक्षिण सिंधाइतकाच सुरक्षित व सुधारलेला असा झाला.

१८४५ च्या अखेर पहिलें शीख युद्ध सुरू झालें. तेव्हां नेपियरनें १२००० फौजेनिशीं भावलपूरकडे कूच केलें. पुढील सालीं त्याला आपल्या जागेचा राजिनामा द्यावा लागला. त्यापूर्वीं त्यानें आपलें स्वतःचें मत म्हणून लिहून ठेवलें कीं, सिंधचा कारभार जर मुलकी अधिकाऱ्यांच्या हातांत गेला तर उधळपट्टी फार होईल, बेबंदशाही माजेल आणि इंग्रजी सत्तेचे बारा वाजतील !

पण नेपियरच्या बजावण्याचा कंपनी सरकारवर कांहींच परिणाम न होतां मुंबई सरकारच्या मुलकी खात्यांतील प्रिंगल या अधिकाऱ्याला सिंधचा कमिशनर म्हणून नेमण्यांत आलें. त्यानंतर लवकरच मुंबईचे गव्हर्नर सर जॉर्ज क्लार्क हे सिंधांत गेले व त्यांनीं सर्व चवकशी व पहाणी करून सिंधच्या राज्यकारभारासंबंधीं एक महत्त्वाचा रिपोर्ट लिहिला. ह्यावरून नेपियरच्या वेळीं कारभारांत कशी अंदाधुंदी होती तें कळून येतें. उत्पन्नाचा बरोबर अंदाजच करतां येत नव्हता. पण खर्च मात्र अवाच्या-सव्वा होत असे. जमिनीचा वसूल सर्वस्वीं कारभाऱ्यांच्या ताब्यांत असे व त्यांनीं जुलमानें अधिक वसूल उकळल्यास त्यांना फैलावर घेण्याची कांहींच व्यवस्था नव्हती. लांच देणें, घेणें, सैन्याच्या मक्तेदारांची लुच्चेगिरी वगैरे प्रकार फार होते. फौजदारी कोर्टांची व्यवस्था चांगली नव्हती. कालवे व जंगलें यांची अगदीं गैरव्यवस्था होती. प्रिंगल यांच्या नेमणुकीनंतर लवकरच पुष्कळ सुधारणा करण्यांत आल्या. न्यायदानाची पद्धत चांगली शिस्तवार झाली व सात वर्षां-करतां जमिनीच्या धान्याची रक्कम ठरविण्यांत आली.

## ब्रिटिश अंमलाखालचा सिंधी

ग्रंथ ल १५३  
स्थळ का

१८५१ साली फ्रियर ( पुढे जो सर बार्टल फ्रियर झाला ) याची कमिशनर म्हणून नेमणूक झाली. फ्रियर हा अगदी तरुण म्हणजे ३५ वर्षांचा असल्यामुळे त्याच्या नेमणुकीबद्दल गवर्नर गव्हुगवा झाला व इंग्लंडांतही तक्रार नेण्यांत आली. पण मुंबईचे गव्हर्नर लॉर्ड फॉकलंड यांना साताऱ्याचे राज्य खालसा केल्यानंतरच्या विकट परिस्थितीत फ्रियरचा फार उपयोग झाला होता. त्यामुळे त्यांनी जोर धरला व त्याची नेमणूक कायम करून घेतली. फ्रियरची कारकीर्द १८५१ पासून १८५९ पर्यंत झाली व त्या अवधीत त्याने सिंधची कितीतरी सुधारणा व प्रगति करून दाखविली. आपल्या हाताखालील कर्तबगार माणसाच्या करामतीला योग्य प्रोत्साहन देऊन त्याच्याकडून काम करून घ्यावयाचे, पण आपला तर बोज राखायचा ही हातोटी फ्रियरला चांगली साधली होती. हिच्याच अभावामुळे नेपियरची कारकीर्द फिकी पडली. फ्रियरमधला आणखी एक मोठा गुण म्हणजे त्याला आपल्या योजनांच्या पूर्ततेसाठी पैसा कसा व कोठून काढावा हे चांगले माहित असे.

फ्रियरने पहिल्यांदा कराची बंदर सुधारण्याचे काम हातांत घेतले. हे बंदर इतके वाईट होते की, पावसाळ्यांत तेथे जहाजे येतच नसत. मग टपालसुद्धा खुष्कीच्या मार्गाने पुष्कळदां दलदलीतून आणि चिखलांतून मुंबईकडे पाठवावे लागे. पण फ्रियरच्या मार्गांत अनेक अडचणी होत्या. त्याने स्वतःच लिहून ठेवले आहे की, “ आधीच आमच्याजवळ कांही साधने नाहीत. त्यांत आमचे अंमलदार आमच्या योजनेला हास्यास्पद ठरविणारे आणि व्यापारी पाहिले तर ५०० मैलांवर असलेल्या मुंबई बंदरातील व्यापार कमी होईल अशा कल्पनेने आमच्या योजनेला नाके मुरडणारे! अशा स्थितीत काम व्हावे कसे!” त्याने सर्व गोष्टी खुलासेवार रीतीने गव्हर्नर जनरल लॉर्ड डलहौसी यांना कळविल्या. डलहौसीला योजना फार पसंत पडली व मग मात्र सरकारी चक्रे फिरू लागून फ्रियरची योजना अमलात येऊ लागली. कराची बंदराची



सुधारणा झाली. त्याचप्रमाणें कराचीहून कोट्टीपर्यंत आगगाडीचा रस्ता करण्याचेंही ठरलें. सिंधमध्ये कालवे फार त्यामुळें रस्ते करण्याचा प्रश्न म्हणजे खरोखरी या कालव्यांवरून जागोजाग पूल बांधण्याचाच प्रश्न होता. फ्रियरनें पक्क्या विटांचे पूल बांधण्याचा सपाटा चालविला, व हें सगळें गोऱ्या अधिकाऱ्यांच्या मदतीशिवाय. डाकबंगलेही ठिकठिकाणीं बांधण्यांत आले. फ्रियरनें सिंध प्रांतासाठीं वेगळीं पोस्टाचीं तिकिटें छापलीं व तीं विकायला ठेवलीं. हीं तिकिटें लावलेलीं पत्रें कोणत्याही पोलीस अधिकाऱ्याजवळ अगर सरकारी कचेरींत दिलीं म्हणजे त्यांनीं तीं आपल्या सरकारी कागदपत्रांबरोबर योग्य ठिकाणीं पाठवावीं अशी सोय केली. त्यामुळें प्रत्येक सरकारी कचेरी म्हणजे एक टपालघरच झालें. फ्रियरनें कारभार हातांत घेतला त्यावेळीं अवघ्या दोन गोऱ्या अधिकाऱ्यांना सिंधी भाषा समजत असे. शिवाय त्या भाषेला स्वतःची अशी लिपी नव्हती. फ्रियरनें एक अरबी लिपीसारखी लिपी सिंधी भाषेची म्हणून ठरविली. शाळा स्थापून त्यांतून तिचा प्रसार केला व दरबारी भाषा सिंधी असें ठरवून टाकलें. त्यामुळें पुष्कळ अधिकाऱ्यांना ती भाषा शिकणें भागच पडलें. १८५३ सालीं कराची येथें पहिली इंग्रजी शाळा उघडण्यांत आली.

१८५७ च्या बंडाची बातमी फ्रियरला कळतांच त्यानें अगदीं थोडें सैन्य सिंधांत ठेवून बाकीचें मुलतानकडे पाठवून दिलें. हैदराबाद, कराची व जाकोबाबाद येथें सप्टेंबर महिन्यांत हिंदी सैनिकांच्या कांहीं टोळ्यांनीं गडबड केली व बंड करण्याचे प्रयत्न केले. पण ठिकठिकाणच्या युरोपियन अधिकाऱ्यांनीं सावधपणा बाळगून बंडवाल्यांना कडक शिक्षा ठोठावल्या, त्यामुळें सगळीकडे सामसूम झालें. सिंधांतील प्रजेची बंडवाल्यांकडे केव्हांच सहानुभूति असल्याचें दिसलें नाहीं. या सर्व बिकट व धोक्याच्या प्रसंगीं जनरल जॉन जेकब—जाकोबाबादचा नामहेतु—याचा फारच उपयोग झाला. सर्व लष्करी जबाबदारी



त्याच्यावर पडल्यामुळे १८५८ मध्ये त्याची प्रकृति अगदी खालावली, व कसेबसे त्याला जाकोबाबाद येथे आणले. तेथेच ५ डिसेंबर रोजी तो मरण पावला. बलुची लोकांचाही त्याच्यावर इतका जीव होता की, ते ढळढळा रडले. त्याच्या इच्छेप्रमाणे कोणत्याही प्रकारचा गाजावाजा न करतां त्याचे प्रेत जाकोबाबाद येथेच पुरण्यांत आले.

१८५९ सालीं फ्रियरला व्हाइसरॉयच्या कार्यकारी मंडळाचा सभासद करण्यांत आले. त्यानें कराची सोडण्यापूर्वीं तेथे एक नागरिकांची मोठी सभा भरली व त्याचे स्मारक करण्याची योजना ठरली. कराची येथे ऑक्टोबर १८६६ मध्ये उघडलेला फ्रियर हॉल हे त्या योजनेचे मूर्त स्वरूप आहे.

फ्रियरच्या नंतर इन्हेरॅरिटी याला कमिशनर नेमण्यांत आले. याच्याच काळांत मिश्राव कालवा सुरू झाला; कराची-कोट्टी आगगाडी चालू झाली; व कराची व्यापारी मंडळ उघडण्यांत आले. त्यानंतरचे कमिशनर मॅन्सफील्ड व मेरिवेदर हे होत. मेरिवेदर याने जनरल जेकबच्या बरोबरीने बलुची टोळ्यांचा बंदोबस्त करण्याची कामगिरी केली होती. तो १८७७ पर्यंत कमिशनर होता. त्याचे स्मारक म्हणून कराची येथील मेरिवेदर घड्याळ बुरूज बांधण्यांत आला. अस्किन हा कमिशनर असतां ड्यूक ऑफ कॅनाॅट यांनीं सिंध प्रांताला भेट दिली. त्याच्याच कारकीर्दीत मुंबईचे तीन गव्हर्नर सिंध प्रांतांत आले. १८८७ सालीं लॉर्ड रे यांनीं कराची येथे दयाराम जेठमल कॉलेज उघडले. अस्किन याने सर्व निरनिराळ्या खात्यांची नीट घडी बसवून दिली. त्याच्यानंतरचा कमिशनर सर चार्ल्स प्रिचर्ड याने अबकारी खात्यांत सुधारणा केली. त्याच्याच कारकीर्दीत १८८९ मध्ये सकर येथील सिंधू-नदीवरील लॅन्सडाऊन पूल तयार झाला. सर एव्हन जेम्स याने इंग्रजी व सिंधी शाळांचा पुष्कळ प्रसार केला आणि मुसलमान व मागासलेले वर्ग यांच्या शिक्षणाकडे त्यानें जास्त लक्ष पुरविले. कराची येथील

मुसलमानी शाळा मद्रसा हिचा तो मोठा पुरस्कर्ता होता. दुर्दैवानें याच्या अमदानांत १८९६ मध्ये करार्चीत प्रथम प्लेगची साथ आली व हजारों लोक मृत्युमुखी पडले. १९०५ ते १९१२ या सालांत फ्रान्सिस यंग हजबंड हा कमिशनर होता. याच्याच कारकीर्दीत मरहूम बादशहा पांचवे जॉर्ज व राणी मेरी यांचें आगमन झालें व त्यांच्या हस्ते करार्ची येथील फ्रियर हॉल जवळ व्हिक्टोरिया राणीचा पुतळा उभारण्यांत आला. आगगाड्या व कालवे यांच्या सोयी अधिक प्रमाणांत करण्यांत आल्या. करार्चीचा व्यापार वाढूं लागला; व यंग हजबंड १९१२ मध्ये सिंध सोडून गेला तेव्हां सिंधची अनेक बाबतींत प्रगति व सुधारणा झाली होती. सिंधची राज्यव्यवस्था ब्रिटिश हिंदुस्थानांतील इतर प्रांताप्रमाणेंच करण्यांत आली.

१९०४ सालापासून किंवा त्याच्याही आधींपासून ज्या सक्कर बराज योजनेच्या वाटाघाटी सुरू होत्या ती योजना शेवटीं १९२३ सालीं मुंबई कायदेकौन्सिलानें पास केली व त्या वेळपासून डिसेंबर १९३१ पर्यंत सिंध प्रांताच्या अधिकाऱ्यांचें सारें लक्ष ह्या प्रचंड धरणाच्या व पाटबंधाऱ्याच्या कामांत गुंतून राहिलें होतें. ज्या योजनेवर एकंदर वीस कोटी रुपयांच्यावर खर्च झाला व जिच्यामुळे ५० लाख एकर जमिनीला प्रमाणशीर व निश्चित असें पाणी मिळून शेतकीतला अनिश्चितपणा बराचसा कमी होणार आहे अशा या मोठ्या सार्वजनिक कामाकडे अधिकाऱ्यांचें व लोकांचें सारखें लक्ष असावें हें अगदीं साहजिक आहे. त्यामुळे या काळांतील सिंधचा इतिहास म्हणजे सक्कर बंधारा योजनेचाच इतिहास होय. डिसेंबर १९३१ मध्ये हा बंधारा पुरा झाला व १९३२ पासून कालव्यांच्या मार्गे शेतीला पाणी देण्यास सुरवात झाली. लाखों एकर नवीन जमीन लागवडीस येत आहे व त्यामुळे सिंध प्रांताची संपत्ति व उत्पन्न पुष्कळच वाढलें आहे.

हिंदुस्थानच्या भावी संयुक्त किंवा फेडरल राज्यघटनेमध्ये सिंध हा एक घटक व्हावा अशी सिंधवासीयांची इच्छा असल्यामुळे नवीन

हिंदुस्थान राज्यकारभार कायद्याप्रमाणें सिंध प्रांत मुंबई इलाख्यापासून अलग करण्यांत आला असून एप्रिल १ सन १९३६ पासून सिंध प्रांताचें वेगळेंच अंदाजपत्रक करण्यांत आलें आहे. सिंध आतां केवळ मुंबई इलाख्यांतला एक भाग नसून स्वतंत्र गव्हर्नरच्या हाताखालचा प्रांत झाला आहे व त्यामुळें सिंध प्रांताचा राजकीय दर्जा इतर प्रमुख प्रांतांच्या बरोबरीचा झाला आहे.

ब्रिटिश अमदानींतील सिंधची मीरांच्या वेळच्या सिंधशी तुलना केल्यास अर्थात् सिंध प्रांताची पुष्कळच प्रगति झाली आहे असें कोणालाही कबूल करावें लागेल. सिंध प्रांताची लोकसंख्या आतां पूर्वीच्या चौपट किंवा त्याहूनही अधिक झाली आहे. जेथें पूर्वी जंगल किंवा ' शिकारगे ' होते तेथें आतां उत्तम भात शेती किंवा गव्हाची लागवड होत आहे. त्यामुळें शेतकी पैदास पूर्वीच्या दसपट तर सहज होत आहे. पूर्वीच्या खेड्यांची वाढ होऊन त्यांचें शहरांत रूपांतर झालें. ठिकठिकाणीं कालव्यांवरून पूल व रस्ते बांधण्यांत आले. सराया, डाकबंगले, तार व पोस्ट ऑफिसें, आगगाड्या, वगैरे सुधारलेल्या देशांतील आवश्यक गोष्टी सिंध प्रांतांतही करण्यांत आल्या. कराचीची लोकसंख्या लाखांनीं मोजतां येऊं लागली व तेथला व्यापार कोट्यावधी रुपयांचा होऊं लागला. कांहीं जुने धंदे बुडाले पण नवे यंत्रसामुग्रीवर चालणारे धंदे उभारले गेले. आर्थिक बाजूनें काय किंवा स्थानिक स्वराज्याच्या दृष्टीनें काय, किंवा राज्यव्यवस्थेच्या दृष्टीनें काय सिंध प्रांताची आज सर्वांगीण सुधारणा झाली आहे व उद्यांचा नवा सिंध या सर्व बाबतींत आणखीही प्रगति करून दाखवील अशी बळकट आशा करण्यास कांहींच हरकत नाही.



## प्रकरण १२ वें

### स्वतंत्र सिंध प्रांताची राज्यवटना व भावी स्थिति

**सिंध** प्रांत ब्रिटिश अंमलाखाली आल्यास आज जवळ जवळ शंभर वर्षे झालीं. सिंध प्रांत काबीज केल्यावर त्याचा स्वतंत्र प्रांत बनवावा किंवा तो पंजाबला जोडावा अथवा त्याचा मुंबई इलाख्यांत अन्तर्भाव करावा असे प्रश्न ब्रिटिश मुत्सद्यांपुढे त्यावेळीं उभे राहिले. पण शेवटीं शेवटची योजना मुकर ठरून सिंध प्रांत मुंबई इलाख्यास जोडण्यांत आला. प्रथम कांहीं काळ वऱ्हाडप्रमाणें सिंधची राज्यव्यवस्था कांहींशी निराळी व वेगळी ठेवण्यांत आली होती खरी, पण लवकरच सिंध प्रांत हा मुंबई इलाख्याचा चवथा विभाग म्हणून समजण्यांत आला व सर्व राज्यव्यवस्था मुंबई इलाख्याप्रमाणेंच चालूं झाली.

सिंध प्रांत प्रथम काबीज केल्यावर व मुंबई इलाख्यास तो जोडल्यावर जे मुंबई इलाख्यांतील अंमलदार सिंध प्रांतांत पाठविण्यांत आले त्यापैकीं पुष्कळ अंमलदार महाराष्ट्रीय असल्यामुळे सिंध प्रांताला सुधारलेली सुराज्य व्यवस्था देण्याचें पुष्कळसें श्रेय महाराष्ट्रीय लोकांना आहे ही गोष्ट सिंध प्रांतांत प्रवास करतांना प्रवाशाच्या ध्यानांत आल्यावांचून रहात नाही. ही सिंध प्रांताच्या सेवेची परंपरा प्रि. गोखले यांनीं उत्तम तऱ्हेनें राखली व अगदीं अर्वाचीन काळीं त्यांनीं कराचीस एंजीनीयरिंग कॉलेजची स्थापना करून त्याला ऊर्जितावस्था

आणली व आतां ते निवृत्त होऊन अधिक व्यापक दर्जाची जनसेवा करण्याकरितां काशीस गेले.

महाराष्ट्रीयान्च्या सिंध मधील सेवापरंपरेमुळे सिंध प्रांतांत व विशेषतः कराचींत हजारो महाराष्ट्रीयन लोक दृष्टीस पडतात. एकट्या कराची शहरांत मराठी भाषा बोलणारे सुमारे वीस हजार लोक आहेत. यामुळे सिंध प्रांत महाराष्ट्रापासून पुष्कळच दूर असतांना नजीक असलेल्या काठेवाड प्रांताच्यापेक्षां सिंधबद्दल महाराष्ट्रीयाना अधिक आपलेपणा वाटतो. असो.

पहिल्या प्रकरणांत सांगितल्याप्रमाणें सुमारे शंभर वर्षे एकत्र कुटुंबांत राहिल्यावर ता. १ एप्रिल सन १९३६ पासून सिंध प्रांत आतां स्वतंत्र प्रांत बनला आहे. तरी त्याच्या स्वतंत्र राज्यव्यवस्थेची रूपरेखा येथें देणें उचित आहे.

हिंदुस्थानच्या सन १९३५ च्या सुधारणा कायद्यान्वये हिंदी संयुक्त राज्यघटनेचे आकरा प्रांत गव्हर्नरांचे प्रांत म्हणून करण्यांत आले आहेत. त्यांमध्ये सन १९३५ च्या कायद्यान्वये दोन नवे प्रांत बनविण्यांत आले ते सिंध व ओरिसा हे होत. पहिल्या गोलमेज परिषदेच्या सुमारास वायव्य सरहद्द प्रांत गव्हर्नरांचा प्रांत करण्यांत आला. या प्रांतांची व हिंदी संयुक्त राज्यघटनेंत नसलेल्या पण हिंदुस्थानाला फार नजीक असलेल्या सिलोन या राज्याच्या वसाहतीची अशा चारी प्रांतांच्या राज्यशकटाची रूपरेखा खालील कोष्टकावरून सहज समजून येईल म्हणून तें कोष्टक येथें देत आहे:—

नव्या छोट्या स्वतंत्र प्रांतांचे तुलनात्मक कोष्टक.

प्रांतांचे नांव व क्षेत्रफळ चौ. मैल	अस्पृश्यांसह साधारण मतदारसंघ	मुसलमान मतदारसंघ	ख्रिश्चनधर्मी मतदारसंघ	विशिष्ट हिताचे मतदारसंघ	बायकांचे मतदारसंघ	एकंदर लोकसंख्या व प्रतिनिधी
वायव्य सरहद्द प्रांत { लोकसंख्या १३ हजार चौ. मैल { लोकप्रति.	१॥ ल. लोक ९+३ (शीख)	२२ ल. ३६ प्रतिनिधी	१२ हजार	२ प्रतिनिधी		२४ ल. ५० प्रतिनिधी
ओरिसा { लोकसंख्या ३२ हजार चौ. मैल { लोकप्रति.	८० ल. ४४ प्रतिनिधी	११ ल. ४ प्रतिनिधी	३८ हजार १ प्रतिनिधी	१ प्रतिनिधी	२ प्रतिनिधी	८२ ल. ६० प्रतिनिधी
सिंध { लोकसंख्या ४६ हजार चौ. मैल { लोकप्रति.	१० ल. १८ प्रतिनिधी	२८ ल. ३३ प्रतिनिधी	१५ हजार २ प्रतिनिधी	५ प्रतिनिधी	२ प्रतिनिधी	३८ ल. ६० प्रतिनिधी
सिलोन २६ हजार चौ. मैल	३५ ल. चौ. लो. १४ ता हिं. लो.	मुसलमानधर्मी लोक ३॥ ल	४२ हजार			५० ल. लो. ५७ प्रतिनिधी



वरील कोष्टकावरून ब्रिटिश मुत्सद्यांच्या राज्यघटना चातुर्याची चांगली कल्पना येईल. या चारी राज्यघटना गेल्या चार पांच वर्षांमध्ये झालेल्या आहेत. त्यांपैकी कालक्रमाने सिलोनची राज्यघटना प्रथम अस्तित्वांत आली. वायव्यसरहद्द प्रांताची पहिल्या गोलमेज परिषदेनंतर अस्तित्वांत आली व शेवटच्या दोन प्रांतांच्या घटना सन १९३५ च्या सुधारणा कायद्यानुरूप अस्तित्वांत आल्या. तेव्हां प्रथमतः सिलोनच्या राज्यघटनेची थोडिशी विशिष्ट माहिती देणे तुलनेकरिता व नमुन्यादाखल इष्ट आहे.

सीलोनच्या राज्यकारभाराची सर्व जबाबदारी गव्हर्नर व त्यांचे मंत्रिमंडळ यांजवर सोपविलेली आहे. मंत्रिमंडळ दहा सभासदांचे आहे. त्यामध्ये तीन सभासद मुख्य चिटणीस ( Chief Secretary ), कायदे पंडित चिटणीस ( Legal Secretary ) व जमाखर्ची चिटणीस ( Financial Secretary ) हे कलोनियल सर्व्हिसमधील सरकार-नियुक्त सभासद आहेत. गव्हर्नराच्या खालोखाल यांना अधिकार व सत्ता दिलेली आहे. बाकीचे सात मंत्री लोकप्रतिनिधीमधून गव्हर्नराने निवडलेले असतात. राज्यकारभाराच्या सर्व खात्यांचे वर्गीकरण सात विभागांत करून प्रत्येक विभाग एकएका मंत्र्याच्या स्वाधीन केलेला आहे. मंत्रिमंडळामध्ये सरकारी तीन चिटणीसांना मतांचा अधिकार नाही. त्यांनी मंत्रिमंडळाला राज्यकारभाराची माहिती व सल्ला द्यावयाचा आहे. अर्थात् जरी या चिटणीसांना प्रत्यक्ष मतांचा अधिकार नाही तरी त्यांच्या म्हणण्याचे व सल्ल्याचे वजन मंत्रिमंडळावर पडणे साहजिक आहे. मंत्र्यांचा पगार मात्र बेताचा ठरविलेला आहे. तो दरमहा १००० रुपये आहे. सर्व सज्ञान स्त्री-पुरुषांना मताधिकार दिलेला आहे. लष्करी खर्च कमी आहे. कारण संरक्षक सैन्य सिंहली लोकामधूनच तयार केलेले आहे. सिलोनमधील या पद्धती हिंदुस्थानांतील छोट्या व मोठ्या प्रांतांनी लक्षांत ठेवून स्वीकारण्या-

सारख्या आहेत असें मला वाटतें. म्हणूनच त्याचा यथे मुद्दाम उल्लेख केला आहे. आतां आपल्या देशांतील छोट्या प्रांतांच्या व विशेषतः सिंध प्रांतांच्या राज्यघटनेकडे वळणें बरें.

सिंधच्या गव्हर्नराचा वार्षिक पगार ६६००० रुपये किंवा दरमहा ५५०० रुपये ठरविला आहे. शिवाय त्याच्या इतमामाप्रमाणें सर्वकच्चा खर्चाकरितां निराळा भत्ता मिळावयाचा आहे. या गव्हर्नराला मोठ्या प्रांतांच्या गव्हर्नराचे सर्व जादा अधिकार व सत्ता देण्यांत आली आहे. प्रांताच्या शांततेची व सुरक्षिततेची राखण, फंदफितुरीचा बंदोबस्त, वरिष्ठ नोकर वर्गाचा परामर्श, अल्पसंख्याकांचें संगोपन, ब्रिटिश व्यापाराचें हितसंरक्षण इत्यादि विशेष जबाबदाऱ्या गव्हर्नरावर सोपविण्यांत आल्या आहेत व या जबाबदाऱ्या पार पाडण्याकरितां कायदेमंडळाच्या परवानगीवांचून कांहीं काळचीं आज्ञापत्रें काढण्याचा व अस्मानी सुलतानी झाल्यास कायदेसुद्धां करण्याचा अधिकार व सत्ता गव्हर्नराला दिलेली आहे. अशा वेळीं व अशा प्रकारच्या जबाबदाऱ्या पार पाडण्याकरितां स्वतंत्र अधिकारी नेमण्याचा गव्हर्नराला अधिकार ठेवला आहे व या अधिकाऱ्याला लोकसभेमध्ये बोलण्याचा व त्या सभेला सहा देण्याचा हक्क देण्यांत यावयाचा आहे. मात्र त्याला सभेमध्ये मत देण्याचा हक्क नाही. तसेंच प्रांताकरितां एक कायदेपंडित अॅडव्होकेट जनरल म्हणून नेमण्याचा अधिकार गव्हर्नराला आहे. म्हणजे ही व्यवस्था सामान्यतः सिलोनच्या व्यवस्थेसारखीच आहे. बाकी सर्व राज्यकारभार व राज्यकारभाराचीं खातीं मंत्रिमंडळाच्या हातीं जावयाचीं आहेत. मंत्रिमंडळ लोकसभेतील बहुमतवाल्या पक्षांतील प्रतिनिधीमधून व त्यांच्या सल्ल्यानें गव्हर्नरानें निवडावयाचें आहे. मंत्र्यांची संख्या किती असावी, खात्यांची वांटणी कशी करावी, मंत्र्यांचा पगार काय असावा, सभासदांना भत्ता काय द्यावा इत्यादि गोष्टी कायद्यानें न ठरवितां त्या

लोकसभेच्या निर्णयावर व निर्णय होईपर्यंत गव्हर्नराच्या इच्छेवर अंवलंबून ठेवल्या आहेत; हे एकपरीने बरे केले आहे.

वरील तीन्ही छोटे प्रांत स्वतंत्र करण्यांत आले आहेत. कारण वायव्य सरहद्द प्रांत व सिंध प्रांत या दोन प्रांतांमध्ये मुसलमानांचे बहुसंख्यात्व आहे व या लोकांची स्वतंत्र राज्यव्यवस्थेबद्दल फार जोराची मागणी होती. तीस लक्षांपेक्षां कमी असलेल्या लोकांची मागणी स्वीकारल्यावर ८० लक्ष हिंदू लोकांची ओरिसा प्रांत स्वतंत्र करण्याबद्दलची मागणी नाकारणे अशक्य होते. म्हणून हा तिसरा प्रांतही स्वतंत्र करण्यांत आला. पण या तिन्ही प्रांतांची स्वतंत्र राज्यव्यवस्था आंतबऱ्याची असून मुसलमानी प्रांतांना एक एक कोटीची वार्षिक तूट आहे तर ओरिसा प्रांताची तूट सत्तर लक्षांच्या आंत बाहेर आहे. तेव्हां या प्रांतांच्या गव्हर्नरांनी व लोकप्रतिनिधी सभानीं आपली राज्यव्यवस्था जितकी काटकसरीची करणे शक्य आहे तितकी करण्याची प्रथमपासूनच खटपट केली पाहिजे. याच दृष्टीने सिलोनच्या मंत्रिमंडळाच्या पगाराचे आकारमान या नव्या प्रांतांना मार्गदर्शक व अनुकरणीय आहेत यांत शंका नाही.

सन १९३५ चा हिंदुस्थानच्या संयुक्तराज्यघटनेचा कायदा वाचू लागले म्हणजे गव्हर्नर व गव्हर्नर जनरल यांच्या विशिष्ट जबाबदाऱ्या व त्या पार पाडण्याकरितां मंत्रिमंडळाचा सल्ला न घेतां स्वतःची निर्णायक शक्ति ( individual judgment ) व स्वतःची विवेक शक्ति ( own discretion ) यांचा सारखा उपयोग करण्याची त्यांना दिलेली सत्ता कलमोकलमीं दृष्टीस पडते व हा राज्यघटनेचा कायदा प्रजेबद्दलच्या संशयग्रस्त व अविश्वासपर मनोवृत्तीने प्रेरित होऊन ब्रिटिश पार्लमेंटाने पसार केला असें पक्षोपदां वाटल्याखेरीज रहात नाही म्हणून कायदा वाचतांना या गव्हर्नराच्या सत्तेचा व अधिकाराचा बाऊ वाटतो व हे अधिकार बलवत्तर दिसतात. पण प्रत्यक्ष राज्ययंत्र सुरू झाल्यावर



व मंत्रिमंडळाशीं रोजरोज गाठी पडूं लागल्यावर गव्हर्नरांना कायद्या-  
नुरूप दिलेला सडेतोडपणा व तुसडेपणा राखतां येईल किंवा नाही  
ही शंकास्पद गोष्ट आहे. गव्हर्नरवर आपलें वजन पाडून होतां होईलतों  
लोकमतानुवर्ती राज्यकारभार चालविण्याचें काम मंत्रिमंडळाच्या कर्तब-  
गारीवर व कर्तव्यदक्षतेवर अवलंबून आहे हें उघड आहे.

कर्तबगार व कर्तव्यदक्ष असे प्रतिनिधी निवडून देणें हें मतदारांच्या  
हातीं आहे. ही गोष्ट कितपत घडून येते हें प्रत्यक्ष अनुभवानें कळून  
येणार आहे.

नव्या कायद्याप्रमाणें मताचा अधिकार पुष्कळ वाढविण्यांत आला  
आहे यांत शंका नाही. सिंध प्रांतापुरतें पहातां मतांचा अधिकार खालील  
गोष्टींवर अवलंबून आहे.

१ सिंधच्या शहरांत किंवा खेडेगांवांत वर्षातून निदान १८० दिवस  
तरी वस्ती असणें.

२ आठ रुपये साऱ्याची जमीन मालक म्हणून धारण करणें किंवा  
१६ रुपये धान्याची जमीन कूळ म्हणून करणें.

३ कराची शहरांत वार्षिक तीस रुपये भाडें, दुसऱ्या शहरांत वार्षिक  
१८ रुपये भाडें देणें किंवा ७५० रुपये किमतीचें स्वतःच्या मालकीचें  
घर असणें.

४ मॅट्रिकुलेशन किंवा तत्सम परीक्षा पास झाल्याचें सर्टिफिकेट  
असणें.

५ लष्करामध्ये शिपाई असणें किंवा लष्करी नोकरी झाल्यावर  
पेन्शन मिळत असणें.

नव्या राज्यघटनेमध्ये बायकांना मताधिकार देण्यांत आला आहे व  
त्यासंबंधाच्या अटी खालीलप्रमाणें आहेत.

१ प्रत्येक साक्षर बाईला मत आहे. पण तिनें आपण साक्षर अस-



ल्याबद्दलच्या सर्टिफिकीटसकट आपलें नांव नोंदून घेण्याबद्दल अर्ज केला पाहिजे.

२ लष्करी नात्यानें मताचा अधिकार असलेल्या इसमाच्या बायकोला मताधिकार आहे.

३ पुरुषांना जितक्या मिळकतीच्या मालकीनें किंवा जितक्या रकमेचा सरकार सारा भरण्यानें अगर भाडें देण्यानें मताचा अधिकार मिळतो त्याच्या दुपटीनें या सर्व गोष्टी असणाऱ्या इसमाच्या बायकोला मताचा अधिकार आहे.

याप्रमाणें मताधिकारचें क्षेत्र पुष्कळच वाढविण्यांत आलें आहे. या योगानें सिंधमध्ये दहा लाख हिंदू लोकांपैकीं सवालाख हिंदू मतदार बनणार आहेत; तर २८ लाख मुसलमानांपैकीं ४ लाख मुसलमान मतदार होणार आहेत.

सामान्य किंवा हिंदू मतदारांनीं १८ एकंदर प्रतिनिधी निवडून घ्यावयाचे आहेत. त्यांपैकीं दोन कराची व एक हैद्राबाद असे तीन शहरवासी सभासद शहरांतील मतदारांनीं निवडून घ्यावयाचे आहेत तर बाकीचे १५ आठ जिल्ह्याच्या पंधरा विभागामधून एक एक प्रतिनिधी असे निवडून घ्यावयाचे आहे. मुसलमान समाजाचे ३३ प्रतिनिधी आहेत. त्यांपैकीं दोन कराची शहराच्या मुसलमान मतदारांनीं निवडून घ्यावयाचे व बाकीचे ३१ आठ जिल्ह्याच्या ३१ विभागांनीं प्रत्येक विभागानें एक एक प्रतिनिधी असे निवडून घ्यावयाचे आहेत.

मागे सांगितल्याप्रमाणें छोट्या प्रांतांना एकच लोक-प्रतिनिधी सभा दिलेली आहे. या प्रांतांच्या गळ्यांत दुसऱ्या वरिष्ठ प्रतिनिधी सभेचें लोढणें बांधलेलें नाहीं ही त्यांतल्या त्यांत समाधानाची गोष्ट आहे.

हिंदुस्थानच्या फिडरल असेंब्लीमध्ये सिंध प्रांतातर्फे एकंदर पांच सभासद पाठवावयाचे आहेत; त्यांपैकीं एक सामान्य सभासद, तीन मुसलमान सभासद व एक युरोपीयन असे पांच सभासद सिंध लोक-

प्रतिनिधींनीं निवडून घ्यावयाचे आहेत. हिंदुस्थानच्या कौन्सिल ऑफ स्टेटमध्ये पांच सभासद निवडून घ्यावयाचे आहे. त्यांपैकीं दोन सामान्य मतदार संघांनीं निवडावयाचे आहेत व तीन मुसलमान मतदारांनीं निवडावयाचे आहेत.


याप्रमाणें सिंध प्रांताची नवी राज्यघटना आहे. या घटनेमध्ये मुसलमानांचें कायमचें बहुमत आहे. म्हणून अल्पसंख्याक हिंदू सिंधच्या राज्यघटनेविरुद्ध ओरड करित आहेत व बहुसंख्याक हिंदू प्रांतामध्ये ज्याप्रमाणें मुसलमानांना त्यांच्या संख्येच्या प्रमाणापेक्षां जास्त जागा (weightage) दिल्या आहेत त्याप्रमाणें सिंध प्रांतांत हिंदूंना अधिक जागा मिळाव्या अशी मागणी करित आहेत. अर्थात् ही मागणी सध्यां अरण्यरुदितवत् आहे. पण दूरदर्शी हिंदूंना सिंधच्या राज्यघटनेपासून हिंदूंचें हटकून नुकसान होणारच असें वाटत नाही. कारण सिंधची स्वतंत्र राज्यव्यवस्था चालू झाली व नवीन लोकसभा स्थापन झाली म्हणजे त्या सभेंतील ३३ मुसलमान प्रतिनिधी सदासर्वदा एकसारख्या विचाराचे असणें किंवा राहणें शक्य नाही. त्यांच्यामध्ये स्वाभाविकपणें दोन पक्ष होणारच होणार. मुसलमानांमध्ये असे दोन पक्ष झाले म्हणजे राज्यकारभाराला लागणारें बहुमत मिळविण्याकरितां हिंदू सभासदांशीं संगनमत करणें मुसलमान पक्षाला जरूर आहे. शिवाय सिंध प्रांतामध्ये हिंदू व मुसलमान या दोन समाजामध्ये म्हणण्यासारखी तेढ नाही. तेव्हां कालें करून हिंदू व मुसलमान असे जातिनिविष्ट गट न पडतां सार्वजनिक हितवर्धनाच्या पद्धतीवरून राजकीय गट किंवा पक्ष पडतील अशी आशा आहे. सिंध प्रांताची भावी भरभराट या भरवंशावर अवलंबून आहे.

सिंध प्रांतांच्या भावी भरभराटीची गुरुकिल्ली ज्याप्रमाणें हें नवें राज्य-यंत्र सुव्यवस्थितपणें चालण्यावर अवलंबून आहे त्याप्रमाणेंच ती भरभराट सत्करच्या धरणामुळें घडून येणाऱ्या शेतीच्या क्रांतीवर अवलंबून आहे.

सकरच्या धरणानें सिंधमधील पावसाचा व सिंधूच्या पुराचा अनि-  
श्चितपणा पार नाहीसा झाला आहे. लक्षावधी एकर जमिनीला मुबलक  
पण ठराविक वेळीं व ठराविक प्रमाणांत पाणी मिळण्याची सोय झाली  
आहे; कोणत्या जमिनीमध्ये कोणती पिकें व केव्हां पेरावीं याबद्दलची  
शास्त्रीय माहिती शेतकी खात्यामार्फत मिळण्याची सोय झाली आहे; तेव्हां  
या सर्व सोईचा फायदा जमीनदार, शेतकरी व कुळें यांनीं करून घेतला  
पाहिजे. अर्थात् या वर्गांतिल प्रत्येक इसमामध्ये नियमितपणा, कर्तव्य-  
दक्षता, श्रमसहिष्णुता व आपली सांपत्तिक स्थिति सुधारण्याची उत्सु-  
कता हे गुण बाणले पाहिजेत व हल्लीं समाजांत दिसून येणारा आळस,  
दैवाधीनपणा, व हीनदीन स्थितीबद्दल समाधानीपणा हे दुर्गुण नाहीसे  
झाले पाहिजेत.

सिंधमधील पुढारी व दूरदर्शी मुत्सद्दी जनमनाची अशा प्रकारची  
सुधारणा घडवून आणतील तरच सिंधची भावी स्थिति स्पृहणीय  
होईल. अशी स्पृहणीय स्थिति सिंध प्रांताला लवकरच लाभो अशी  
प्रार्थना करून हें सिंध प्रांताच्या वर्णनाचें व वृत्तांताचें पुष्प माझ्या  
प्रवास-वृत्तमालेंत गुंफून मी वाचकांची रजा घेतों.





## सूचि.

अटक ७  
 अर्धन १३०  
 अष्ट सिंधु ७८  
 उमरकोट ९७, १०७, १०९  
 एडिंबरो १०१  
 एल्फिन्स्टन जॉ. स्टु. १४०  
 ओखा १२  
 औटरॅम १४२-३-४  
 कच्छमांडवी १२  
 कशीन ४९  
 कनिष्क १२०  
 कमाली कृषिपद्धत ८५  
 कर्णाची ३, १२-१७  
 कॅडी ९८  
 काबूल ७  
 कालर ९२  
 कालिदास ११८  
 किशमोर ७०  
 कैलास ६  
 कोट्टी १०४, १०५, १०६  
 कोठारी सहल धक्का २०-२२  
 कोडैकनाल १०९  
 कोलंबो ९८  
 क्केटा १०  
 खालिकदिना वाचनालय १८  
 खैरपूर ८—कालवा ७७

गंगानदी ५  
 गारटंगचु ६  
 गांधीबाग २३  
 गुलामशहा काल्होरा १००  
 गोखले मि.-१५८  
 चच १२१-१२३  
 चहाचा मळा ६७  
 जयद्रथ ११६-११८  
 जाकोबाबाद ९  
 जामराव ११०  
 झसकर ६  
 ठट्टा ९, १३, ३१, १००, १२७, १२९  
 -इतिहास ४५-६  
 डरायस ११९  
 डोक्री ६४  
 ड्यूक्सनोझ २  
 तमाची १२९  
 ताम्हाने प्रो. ८७  
 तेल असमार ६३  
 दरवाज्यांचा पूल ७६  
 दर्या ७  
 दाऊद पुत्र १३३  
 देखरेख रस्ता ३७  
 द्रुग २७  
 नगरपारकर ९७, ११२  
 नचाबशहा ८८



नारायण जगन्नाथ हायस्कूल १८  
 नारीचु ६  
 निरून १००  
 निंदो १२९  
 नेपियर, १४२--१४५, १४९--५  
 पंचनद ७  
 पद्मा ५  
 पालनपूर ९७  
 पॉटिंजर १३७  
 पूर्वनारा ७७  
 प्रिंगल १५२  
 फ्रँकफर्ट ६३  
 फाइफ ८१  
 फुलेली १०४, १०६, १४४  
 फोर्थ ७९  
 फ्रियर १५७; -सुधारणा १५४  
 —हॉल १५५  
 गकर. ६९, ७०, ७८, १०५, १३०  
 बनेश्वर १  
 बरसीम ९३  
 बंदररोड ३  
 बर्न्स डॉ. १३७, १४०  
 ब्रह्मपुत्रा ५  
 बाकी १३२  
 बोल्टन मार्केट १७  
 भाताचा कालवा ९१  
 मकली टेकडी ३३  
 मॅके ५०  
 मनोरा बेट २४-२६  
 मॅन डॉ. ८६-८७

मलिर २७  
 मलहारराव होळकर १११  
 मस्टो ८२  
 महंमद गझनी १२७  
 महंमद बिन कासिम १००, १२४  
 गंगापार २४  
 मंघाराम ८०  
 मॉल्कम, जॉन १४०  
 मिनांडर ६३  
 मिरपूरखास ६४, ९७, १०६-७  
 मैनाबाई बाग १८  
 मोतिराम अडवाणी ७१--७३  
 मोहनजोदारो ४९; -रस्ता ५१, -घरें  
 ५२, -तानकुंड ५४, -संग्रहालय  
 ५६-६२.  
 रस्त्याचा पूल ७६  
 रायसाहसी १२०  
 रूसोबेट ७४  
 रे. लॉर्ड ७९  
 रोहरी ६९, ७७  
 लंगूचू ६  
 लँडस डाउन ७९  
 लारखाना ३८, ९१, १३४  
 लेडी लॉर्ड घाट २०  
 लोहगड २  
 विसापूर २  
 व्हिक्टोरिया एम्बँकमेंट ७२  
 शहाबंदर १००  
 शायाक ६,  
 शिकारपूर ४०, १३४ -गोशाळा ४१ ४२;

—इतिहास ४७  
 शिकंदर ११९  
 शेहवान १२५, १२७, १३०  
 श्रीचंद्र महाराज ७२  
 श्रीरंगपट्टण ६९, ७८  
 सकंद ८४, ८७, ८९, ९३, ९९\*—कापूस  
 ९४-सकंदरचें धरण. ६७-६८, ७६-७७,  
 १५६—कालवे ७५-७७—कांहीं  
 आंकडे ८२-८३.  
 संजर १२९  
 समसिंधु ७७  
 समर्स डॉ. ८१  
 सहिरस १२०  
 साकेत ६३  
 साधुबेला ७०, ७१, ७३-७४.  
 सामनी १२१

\* कापूस ९४.

सिंद्री ११४  
 सिंध सुधार ८९,--प्रवाससाधने ३०  
 जिल्हे ८,--हुएन संगचें मत ६५-६६  
 मताधिकार, १६४--५-राज्य-  
 व्यवस्था १६०--२.  
 सिंधुनदी ५-७  
 सीलोन--राज्यघटना १६१  
 सुफी ५  
 सैधव ११६  
 स्कॉट, सर वाल्टर ८१  
 हरद्वार ५  
 हार्डिंगपूल १६  
 हुएन सँग ६५, ११५, १२०  
 हुमायून ११३, १३०-१  
 हुण ११९  
 हैद्राबाद ९७, ९८, १०१--१०५, १३५.



REFBANK-0005538

**REFBK-0005538**