

२११९२६

म. ग्रं. सं. ठाणे

विषय १-प्रवास

सं. नं. २१.

कराची

# जिल्हाचे भूवर्णन.

स्वच्छता  
लेखक

आत्माराम दत्तात्रय कुलकर्णी

शिक्षक मराठी स्कूल, कराची




REFBK-0003235

REFBK-0003235

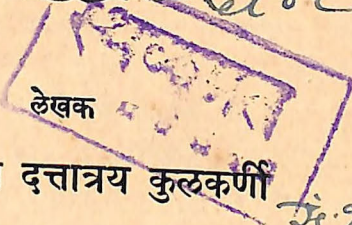
सन १९२६

१९२६



# कराची जिल्ह्याचे भूवर्णन.

—————




आत्माराम दत्तात्रय कुलकर्णी  
शिक्षक मराठी स्कूल, कराची

सं. प्र. ६८  
२

२१११४

  
REFBK-0003235  
**REFBK-0003235**



किंमत पांच आणे.

मुद्रकः— गणेश काशिनाथ गोखले सेक्रेटरी,  
श्री गणेश प्रिंटिंग वर्क्स,  
४९५-९६ शनवार पेठ, पुणे.

---

या पुस्तकासंबंधी सर्व प्रकारचे हक्क ग्रंथकर्त्याने आपणाकडे  
ठेविले आहेत.

---

प्रकाशकः— आत्माराम दत्तात्रय कुलकर्णी,  
शिक्षक मराठी स्कूल, कराची.



## प्रस्तावना



हल्लींच्या शिक्षणक्रमांत हळूहळू भूगोल हा विषय प्रामुख्याने पुढे येऊं लागून त्याची महती वऱ्याच जणांना कळूं लागली आहे. विद्यार्थ्यांना हा विषय उत्तम तऱ्हेनें कळावा याबद्दल नानाविध प्रयत्न चालू आहेत. अशा वेळीं अभ्यासक्रमास प्राथमिक शाळां-मधून विशेषतः कराची येथें असणाऱ्या मराठी वर्गाच्या मुलांसाठीं लागणाऱ्या पुस्तकाची फारच उणीव होती. कराची जिल्ह्याचा अगर तालुक्याचा अथवा सिंधप्रांताचा भूगोल मराठी मुलांकरितां अत्यंत आवश्यक असाच आहे. ही उणीव कराची जिल्ह्याचें भूवर्णन तयार करून रा. कुलकर्णी यांनीं भरून काढली आहे असें म्हणण्यास हरकत नाहीं.

रा. कुलकर्णी यांचा हा जरी प्रथम प्रयत्न आहे तथापि लहान मुलांना ह्या पुस्तकापासून कराची जिल्ह्याबद्दलची चांगली माहिती होईल यांत बिलकूल शंका नाहीं. हें पुस्तक म्हणजे विद्यार्थ्यांच्या सोईकरितां शिक्षक या नात्यानें त्यांनीं जीं टांचणें वेळोवेळीं तयार केलीं तींच टांचणें व्यवस्थित ग्रंथांत करून विद्यार्थ्यांविर्गांस पुस्तकरूपानें दिलीं जात आहेत.

पुस्तकामध्ये नकाशाचा उपयोग कसा करावा, मुलांना विषयाची माहिती मनोरंजक करून कशी सांगतां येईल याबद्दल जी माहिती आहे ती अवश्य उपयोगांत आणावी. शिवाय राज्यव्यवस्थेबद्दलही लहान मुलांना माहिती असणें अवश्य आहेच व तोही भाग पुस्तकास जोडला आहे. पुस्तकाचे शेवटीं भूवर्णनावर प्रश्नसमुदाय जोडून विद्यार्थ्यांना एक दिशा दाखवून दिलेली आहे, अशा



रीतीनें हें लहानसें पुस्तक लहान मुलांना कराची जिल्ह्याचें वर्णन पूर्णपणें अवगत करील असेंच आमचें मत आहे.

याशिवाय विषयाची मांडणी शाळांतून चालणाऱ्या क्रमिक अभ्यासास अनुसरूनच केलेली असल्यामुळे हें छोटेसें पुस्तक प्राथमिक शाळांमध्ये क्रमिक पुस्तक म्हणून नेमलें जावें असा रा. कुलकर्णी यांचा जो हेतू तोही तडीस जाण्यास कोणतीच हरकत नाही.

कराची.  
ता. १७ माहे मे  
सन १९२६.

}

(Sd.) रामचंद्र दामोदर करमरकर.

बी. ए.

# अनुक्रमणिका

## भाग पहिला

उपोद्घात	१
नकाशासंबंधी कांहीं उपयुक्त माहिती	५
अंतरप्रमाण अथवा स्केल	६

## भाग दुसरा

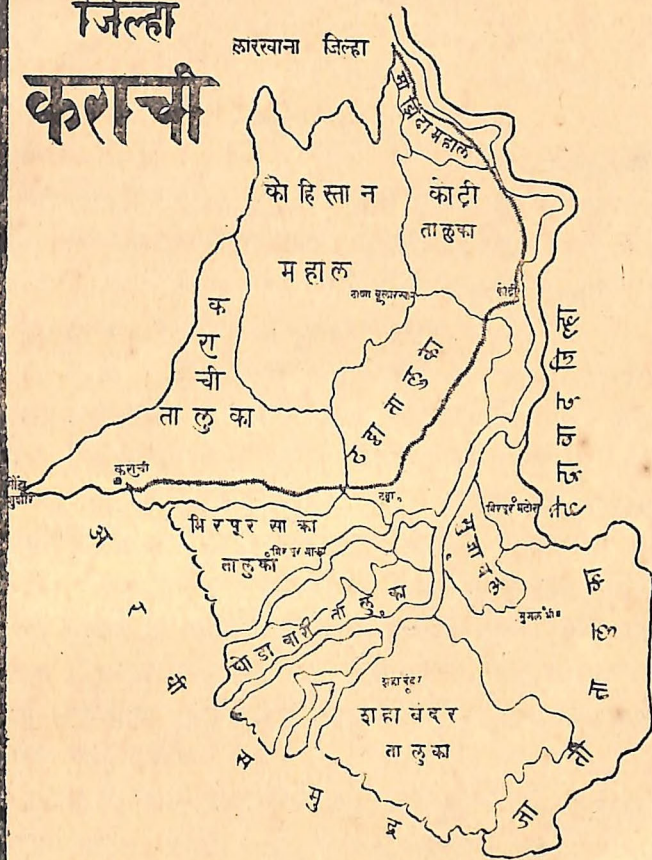
कराची जिल्ह्याचें सामान्य वर्णन	७
कराची तालुका	९
ठठा तालुका	११
मिरपूरसाक्रा तालुका	१२
घोडावारी तालुका	१३
केटी बंदर महाल	१३
कोट्टी तालुका	१४
माझांद महाल	१५
कोहिस्तान महाल	१५
मिरपूरभटोरा तालुका	१६
सुजावल तालुका	१७
जाती तालुका	१७
शहाबंदर तालुका	१८

## भाग तिसरा

जिल्ह्याची राज्यव्यवस्था	१९
भूगोल पिषयक उपयुक्त व्याख्या	२०
प्रश्नसमुदाय	२२

# जिल्हा कराची

हार्त्याना जिल्हा





# भाग पहिला

3234 उपोद्घात

आपल्या प्राथमिक शाळांतील दुसरी इयत्ता ही भूगोलवर्णनाची पहिलीच व अगदी लहान अशी पायरी चढलेली असते. तेव्हां तेथे त्यांना या विषयाचे किती ज्ञान झाले आहे हे पाहूनच शिक्षकांस पुढच्या अभ्यासक्रमास सुरुवात करावी लागते.

या वर्गात ( तिसऱ्या इयत्तेत ) येणारीं मुलें बहुधा अल्पवयीच असतात. व भूगोल हा विषय फक्त पुस्तकावरून पाठ करूनच पूर्ण अवगत होणारा नसल्यामुळे त्यांना तो बराच अवघड वाटतो. भूगोल फक्त पुस्तकावरून पाठ करण्यास, अवश्य त्या साधनांच्या साहाय्येने तो शिकण्यापेक्षा जास्त त्रास होतो व त्याबद्दलची बरोबर कल्पना मनामध्ये बिंबली जात नाही. यामुळे तें पुस्तकी ज्ञान होतें. त्याचा व्यवहारांत विशेष उपयोग होत नाही. याकरितां जेणेंकरून आपण दिलेल्या माहितीचा ठसा मुलांच्या मनावर बरोबर उमटेल अशा साधनांच्या साहाय्येच ( शक्य तितका ) भूगोल शिकविण्याचा प्रयत्न केला पाहिजे.

आतां या कामीं अल्पांशानें तरी मदत व्हावी या उद्देशानें मी थोडासा प्रयत्न करित आहे. त्याचा उपयोग माझ्या व्यवसाय-बंधूंना भूगोल अध्यापनाचे कामीं होईल अशी मला पूर्ण आशा आहे.

सहल करितांना देण्यासारखी माहिती:—मुलांस दिशांची माहिती शाळेंत ( शाळेच्या इमारतींत ) दिली असल्यामुळे एखाद्या

परक्या ठिकाणी त्यांना एकदम बरोबर दिशा ओळखणे कठीण पडते. याकरिता सकाळी किंवा संध्याकाळी सहल करावयास जाऊन प्रत्यक्ष सूर्याच्या उदयास्तावरून दिशांची माहिती दिली असता तिचा मुलांना व्यवहारांत जास्त उपयोग होईल. गांवाशेजारच्या एकाद्या टेकडीवर जाऊन तेथून गांवचा देखावा दाखविला असता गांवाच्या आकाराबद्दल व विस्ताराबद्दल मुलांना बरोबर कल्पना करितां येईल. तसेंच टेकडी, डोंगर व पर्वत यांचीही बरीच माहिती होईल. एकादेवेळी नदीच्या काठी अगर नदी नसल्यास पाण्याचा सांठा असेल अशा ठिकाणी जाऊन बेट, तळें, भूशिर, आखात वगैरेबद्दल मुलांना माहिती सांगून त्याप्रमाणें त्यांच्याकडून पाण्याच्या साह्याने प्रत्यक्ष आकृती करवून घ्याव्या. उदा० मध्ये थोडीशी उंच जागा ठेवून भोंवतीं पाणी राहिल अशा रितीने जमीन खणावी व तीत पाणी सोडावे. नंतर हें काय तयार झालें असा मुलांस प्रश्न विचारावा. असें केल्याने त्यांना बेटाबद्दल बरोबर कल्पना येऊन ती व्याख्या त्यांच्या सहज ध्यानांत राहिल. गांवाच्या बाहेर निरनिरळ्या दिशांकडे फिरावयास गेलें असतां मुलांस त्या गांवच्या सीमांबद्दल माहिती सांगावी. सीमा व दिशा समजल्यावर कोणतेंही ठिकाण कसे बरोबर शोधून काढतां येतें हें सांगून सीमा व दिशा यांचा उपयोग सांगावा. या योगानें मुलांना तालुका, जिल्हा वगैरेच्या सीमांबद्दल बरोबर कल्पना करितां येईल.

**प्रदेशाचें स्वरूप, नद्या व पाऊसः—**उंच सखल प्रदेशांबद्दल माहिती देतांना नकाशावरून डोंगराळ प्रदेश मुलांना दाखवावा व पाण्याचा धर्म उंच जागेकडून सखल जागेकडे वाहाण्याचा आहे, याची त्यांना आठवण देऊन त्या प्रदेशांतील नद्या कोणत्या दिशेकडून कोणत्या दिशेकडे वाहात जातात हें नकाशावरून दाखवावे.



असें केल्यानें उंच प्रदेश कोणता व तो कोणत्या दिशेकडे सखल होत गेला आहे. हें मुलांना सहज व बरोबर समजेल.

डोंगराळ प्रदेशांत पाऊस जास्त पडतो व डोंगर अगदीं नसलेल्या प्रदेशांत पाऊस कमी पडतो हें मुलांना सांगावें ( कारणें सांगितलीं नाहींत तरी चालेल. ) म्हणजे पाऊस कोठें किती पडत असावा याबद्दल नकाशा पाहून मुलांना साधारण कल्पना करितां येईल.

**लोकवस्ती व पिकें:**—सुपीक व नापीक प्रदेशासंबंधीं नकाशावरून माहिती देऊन, सुपीक प्रदेशांतच लोकवस्ती कां दाट असते हें सांगावें. तसेंच लोकांचे रीत रिवाज, भाषा व उद्योग याबद्दलही याचवेळीं माहिती सांगावी.

पिकें मुख्यतः तीन साधनांनीं येतात; १ वेळच्यावेळीं पडणाऱ्या पावसानें, २ विहिरीच्या पाण्यानें व ३ कालव्यांच्या पाण्यानें. आतां कमी पाण्यानें येणारीं पिकें कोणतीं व जास्त पाण्यानें येणारीं पिकें कोणतीं, हें प्रथम सांगून नंतर कोणत्या भागांत कोणतीं पिकें येतात व तीं कां हें मुलांना सांगावें.

**आयात व निर्यात माल:**—याचा व पिकांचा आणि उद्योग धंधांचा कसा निकट संबंध आहे हें बरोबर समजलें असतां आयात व निर्यात माल ध्यानांत ठेवणें फार सोपें पडेल. जिल्ह्यांत जें पीक विशेष होतें किंवा जो पदार्थ जास्त तयार होतो, तो पदार्थ किंवा तें पीक त्या जिल्ह्याच्या निर्यात मालांत असणारच. तसेंच जिल्ह्यांत जें पीक किंवा जो पदार्थ तयार होत नाहीं, व ज्यांची तेथील लोकांना जरूरी आहे, असे पदार्थ नेहमीं आयात मालांत असतात. उदा० साखर, राकेल, कापड वगैरे पदार्थ बहुतेक जिल्ह्यांच्या आयात मालांत असतातच.



येथपर्यंत भूगोल शिकवितांना कांहीं बाबी संबंधानें कसा खुलासा करावा याचें थोडक्यांत विवेचन केलें. हें माझे पहिलेंच काम असल्यामुळें चुका होण्याचा बराच संभव आहे. याकरितां सर्व शिक्षक बंधूस माझी नम्र विनंति आहे कीं, यांमध्ये कांहीं चुका आढळल्यास किंवा कोणास कांहीं सूचना करावयाच्या असल्यास त्या त्यांनीं कृपा करून मला कळवाव्या, म्हणजे ईश्वर कृपेनें दुसरी आवृत्ति काढण्याचा सुयोग प्राप्त झाल्यास त्यांत त्यांचा जरूर समावेश करण्यांत येईल.

रा. द. वा. शुक ड्राइंग मास्तर यांनीं नकाशा तयार करण्याच्या बाबतींत बरीच मदत केली व रा. रा. रामचंद्र दामोदर करमरकर बी. ए. यांनीं हें पुस्तक तपासून त्यावरील आपला अभिप्राय व्यक्त केला याबद्दल त्यांचे मनःपूर्वक आभार मानून हा उपोद्घात संपवितों.

आपला,

आत्माराम दत्तात्रय कुलकर्णी.



## नकाशासंबंधी कांहीं उपयुक्त माहिती.



मुलांनो नकाशाबद्दल थोडीशी माहिती तुम्हांस दुसऱ्या इयत्तें मिळाली आहे. आतां नकाशा पाहून त्यावरून कशी माहिती मिळवावी हें मात्र अद्याप तुम्हांला बरोबर समजत नाहीं. तें समजण्याकरितां नकाशासंबंधाच्या ज्या कांहीं ठराविक खुणा आहेत त्या समजल्या पाहिजेत. याकरितां खालीं अशाच कांहीं खुणांची माहिती दिली आहे. नदी—उगमाजवळ नदी अगदीं लहान असते व पुढें ज्या प्रमाणांत तिला नद्या, ओढे वगैरे मिळत जातील त्या प्रमाणांत ती मोठी मोठी होत जाते. तसेंच ती सरळ न जातां जिकडे उतरता प्रदेश असेल तिकडे वळणें घेत घेत जाते. व शेवटीं समुद्रास किंवा दुसऱ्या नदीस मिळते. त्याप्रमाणेंच नकाशावर उगमाजवळ एक बारीक रेष काढण्यास सुरुवात करून ती क्रमानें मोठी करीत करीत व त्या नदीप्रमाणेंच तिला वळणें देत देत तिच्या मुखापर्यंत नेलेली असते. ( नकाशावरील नद्या पहा. ) नदी नकाशावर साधारण निळसर रंगानें दाखविलेली असते.

डोंगर व पर्वत हे नकाशावर अगदीं दाट व बारीक बारीक ठिपके देऊन दाखवितात.

सरोवर किंवा पाण्याचा सांठा असल्यास तो नकाशावर निळसर रंगानें दाखवितात. कारण लांब अंतरावरून पाण्याचा रंग निळसर दिसतो.

बैलगाडीची सडक नकाशावर दाखवावयाची असल्यास जोडीनें दोन रेषा काढून दाखवितात. ज्याप्रमाणें ती सडक सरळ किंवा वाकडी असेल त्याप्रमाणेंच नकाशावरील रेषाही काढलेल्या असतात. जसें

---

आगगाडीचा रस्ता नकाशावर एकच लांब रेष ( तो रस्ता असेल त्याप्रमाणें सरळ किंवा वांकडी ) काढून तिच्यावर बारीक बारीक आडव्या रेषा काढून दाखविलेला असतो. जसें +++++

### अंतरप्रमाण अथवा स्केल.

एकाद्या स्थळाचा नकाशा काढावयाचा असेल तर त्या स्थळा-एवढा कागद मिळणें बहुतेक शक्य नसते. याकरितां नकाशा काढतांना ज्या प्रदेशाचा नकाशा काढावयाचा असेल त्याच्या अमुक लांबीबद्दल नकाशावर अमुक लांब रेष काढावयाची असें कांहीं तरी प्रमाण ठरवावें लागतें. त्यासच अंतरप्रमाण अथवा स्केल म्हणतात. हें अंतरप्रमाण प्रत्येक नकाशावर लिहिलेले असतें.

**उपयोग**—एक स्थळ दुसऱ्या स्थळापासून किती दूर आहे हें पहावयाचें असल्यास नकाशावर त्या दोन स्थळांमध्ये किती अंतर आहे हें फूटपट्टीनें किंवा दोऱ्यानें मोजून ती लांबी किती इंच आहे हें पाहावें. नंतर त्या नकाशाचें दर इंचास जें स्केल असेल त्यानें त्या लांबीस गुणावें; ह्मणजे त्या दोन स्थळांमधील अंतर किती मैल आहे हें समजेल. उदा० कराची व ठट्टा यांच्या मध्ये नकाशावर साडेचार इंच अंतर आहे व त्या नकाशाचें स्केल दर इंचास १५ मैल आहे. म्हणून कराचीपासून ठट्टा ( १५ × ४॥ ) = ६७॥ मैल दूर आहे असें समजण्यास हरकत नाहीं.



# भाग दुसरा.



## कराची जिल्ह्याचें सामान्यवर्णन.

सीमा—उत्तरेस लारखाना जिल्हा, पूर्वेस सिंधूनदी; हैद्राबाद जिल्हा, दक्षिणेस अरबी समुद्र आणि पश्चिमेस हालापर्वत व बलुचिस्तान.

हा जिल्हा सिंधप्रांताच्या नैर्ऋत्य भागी आहे. याची लांबी दक्षिणोत्तर लारखाना जिल्ह्यापासून अरबी समुद्रापर्यंत आणि रुंदी पूर्वपश्चिम हालापर्वतापासून सिंधूनदीपर्यंत आहे.

क्षेत्रफळ—११७८२ चौरस मैल.

लोकसंख्या—५४२०६५

प्रदेशाच्या स्वरूपाचें वर्णन—ह्या जिल्ह्याच्या पश्चिमेकडील भाग विशेषतः कोहिस्तान महाल डोंगराळ असल्यामुळे फारसा सुपीक नाही. सिंधूनदीच्या कांठचा प्रदेश चांगला सुपीक आहे, परंतु सिंधूनदीच्या पूर्वेकडील कांठचा कांहीं भाग फार दलदलीचा असल्यामुळे तो सुपीक नाही आणि तेथील हवाही चांगली नसते. या जिल्ह्यांतील बहुतेक नद्या उत्तरेकडून दक्षिणेकडे व नैर्ऋत्येकडे वाहात गेलेल्या आहेत. त्यावरून हा जिल्हा त्या दिशांकडे उतरता असावा.

पाऊस—कोहिस्तान महालांत पाऊस सिंधच्या व कराची जिल्ह्याच्या मानानें बराच पडतो. एकंदरीने पाहूं गेलें असतां या जिल्ह्यांत पाऊस फार थोडा पडतो. पाऊस कमी पडत असल्यामुळे

शेती बहुतेके सिंधूनदीच्या कालव्यांच्या पाण्यावर होते. सिंधूनदीचे कालवेही या जिल्ह्यांत बरेच आहेत.

पिकें—भात, ज्वारी, बाजरी व गहू ह्यां मुख्य पिकें होत. यांशिवाय जांबा, कडधान्यें, गळिताचीं धान्यें यांचेही पीक होतें.

नद्या—सिंधू, हब, मलीर, बारन व लियारी या होत. सर्वांत मोठी नदी सिंधू होय.

कालवे—या जिल्ह्यांतील बहुतेक शेती कालव्यांच्या पाण्यावर अवलंबून आहे, शिवाय सिंधूनदीसारखी मोठी व कालवें काढण्यास योग्य अशी नदीही या जिल्ह्यांत असल्यामुळें कालवे पुष्कळच काढलेले आहेत, ते:—

भगार, कहरी, नशीरवाह, ओळतो, हेदरी, सियाण, कलंदरी, सदाब्रहार, बगदाद, सापावाह, पिजारी, गंजबख्खर, फत्तेवाह, महं-मुदोवाह, गुंगडो, गदाप, शेरखान, सिंध, कोरी, मल्ह, मुटनी वगैरे.

हवा—या जिल्ह्यास समुद्र जवळ असल्यामुळें अतिशय उष्णता व अति थंडी ह्यां नसतात. त्यामुळें या जिल्ह्याची हवा मध्यम प्रतीची आहे.

व्यापाराचे मार्ग—या जिल्ह्यांतील कराची, ठट्टा, कोट्टी, माझाद या तालुक्यांतून आगगाडीचा रस्ता गेलेला असल्यामुळें तेथील मालाची ने-आण आगगाडीनेच होतें. परंतु इतर ठिकाणीं उंटाच्या साह्यानें व्यवहार चालतो. सिंधू नदींतून व अरबी समुद्रालगत असलेल्या ठिकाणांतून गलब्रतांनीं व्यापार चालतो.

कारागिरीचे जिल्हास—रेशमी लुंग्या, रेशमी कापड, रंगीत चादरी, रझया, लांकडाचें कांतीव सामान आणि रंगाचें काम या-बद्दल ठट्टा शहर फार प्रसिद्ध आहे.

भाषा—या जिल्ह्यांतील मुख्य भाषा सिंधी होय. परंतु कराची



ठठा वगैरेसारख्या मोठ्या शहरांतून गुजराथी, हिंदी वगैरे भाषाही चालतात.

**आयात माल**—कापड, सोने, रुपें, कांचेचें सामान, साखर, राकेल, हस्तिदंत, रेशीम, मोत्यें, दारू, स्टेशनरी सामान वगैरे जिन्नस बाहेरून या जिल्ह्यांत येतात.

**निर्यात माल**—तांबडे तांदूळ, बाजरी, तूप, कडधान्यें, गाळिताचीं धान्यें, जळाऊ लकडें, कोळसा, रेशमी लुंग्या, रंगीत चादरी वगैरे माल या जिल्ह्यांतून बाहेर जातो.

**राज्यव्यवस्था**—सरकारनें सोयीसाठीं या जिल्ह्याचें तीन भाग केले आहेत. त्या प्रत्येक भागाला सब्डिव्हिजन म्हणतात. ते:—(१) ठठा, (२) कोट्टी, (३) शहाबंदर.

**ठठा सब्डिव्हिजनमधील तालुके**:—कराची, ठठा, मिरपूर-साक्रा, घोडावारी, केटीबंदरमहाल.

**कोट्टी सब्डिव्हिजनमधील तालुके**—कोट्टी, माझांद आणि कोहिस्तान महाल.

**शहाबंदर सब्डिव्हिजनमधील तालुके**--मिरपूरभटोरा, सुजावल जाती आणि शहाबंदर.

## कराची तालुका.

**सीमा**—उत्तरेस कोहिस्तान महाल, पूर्वेस ठठा तालुका, दक्षिणेस मिरपूरसाक्रा तालुका, अरबी समुद्र. आणि पश्चिमेस हब नदी मौंझ भूशीर.

**नद्या**—मलीर, हब, लियारी, बाजार व सकन या नद्या या तालुक्यांत आहेत.



**लोकसंख्या—२४४१६२.**

या तालुक्याच्या दक्षिण भागांतून आगगाडीचा रस्ता गेलेला आहे. त्या रस्त्यावर नऊ स्टेशने आहेत तीं:—केमारी, कराची-सिटि, कॅन्टोन्मेन्ट, डिंगरोड मलीर, लांडी, दाबेजी, पिपरी.

या तालुक्याचे दहा टप्पे आहेत ते:—मलीर, डिंगरोड, कांकर, मोहिदान, गदाप, मंघोपीर, गालोपेट. दरसानोछन्नो, सोंघल व लांडी. प्रत्येक टप्प्यावर टप्पेदार नांवाचा अधिकारी असून या तालुक्याचा मुख्य अधिकारी मुखत्यारकार आहे.

**शहरे**—मुख्य शहर कराची—( लोकसंख्या २१६८८३ ) या शहरीं मुखत्यारकार, कराची जिल्ह्याचे कलेक्टर व सिंधप्रांताचे अधिकारी कमिशनर हे राहत असून त्यांच्या कचेऱ्याही येथेच आहेत. हे सिंधमधील पहिले व मुंबई इलाख्यातील दुसऱ्या नंबरचे बंदर आहे. बंदर असल्यामुळे येथे व्यापार फार चालतो. त्यामुळे व्यापारी कंपन्यांची ऑफिसें. येथे बरीच आहेत. या शहरीं सरकारी बाग, व्हिक्टोरिया म्युझियम ( पदार्थसंग्रहालय ) फ्रियर हॉल जवळील एडवर्ड वादशहा व महाराणी व्हिक्टोरिया यांचे पुतळे, हवा-बंदर हीं स्थळे पाहाण्यासारखी आहेत.

**मलीर**—हे कराचीच्या पूर्वेस १४ मैलांवर असून फळफळावळे व भाजीपाला याविषयी प्रसिद्ध आहे. या गांवाजवळच मोठमोठ्या विहिरी खणून त्याचे पाणी नळाने कराची शहरांत आणले आहे.

**मंघोपीर**—हे कराचीपासून अकरा मैलांवर असून तेथे उन्हाळी आहेत. रक्तपिती भरलेल्या लोकांना येथे औषधोपचार केला जातो. येथे पुष्कळ मगरी असून मुसलमानांचे पीरही पुष्कळ आहेत. म्हणूनच याला मगरपीर अथवा मंघोपीर म्हणतात.

**महारीपूर**—येथे मीठ तयार करतात.

**लांडी**—येथे सरकारी शेत असून ते नमुनेदार आहे.

डिगरोड—हैं रेल्वेस्टेशन असून विमानें उतरण्याचें ठिकाण आहे.  
 मनोरा—हैं कराचीजवळ एक बेट असून तेथें दीपगृह आहे.  
 शिवाय सरकारी तोफखाना आहे.

## ठड्या तालुका.

सीमा—उत्तरेस कोटी तालुका, कोहिस्तान महाल, पूर्वेस सिंधुनदी व कोटी तालुका; दक्षिणेस मिरपूर साक्रा तालुका व घोडाबारी तालुका आणि पश्चिमेस कराची तालुका व कोहिस्तान महाल.

लोकसंख्या—३९४१०.

या तालुक्यांत तांबडे तांदूळ फार पिकतात.

आयात माल—साखर, विलायती कापड. हस्तिदंत, कांचेचें सामान, मोत्यें, रेशीम, वगैरे.

निर्यात माल—तांबडे तांदूळ, बाजरी ज्वारी, मूग, उडीद, मटर, तूप, लांकडे, कोळसा, रेशमी लुंग्या, रंगीत चादरी.

टप्पे—याचे सात टप्पे आहेत. तेः—

सोंडा, खडाई, चिलिया, खरखरहाला, जुंगशाही, ठड्या व टांका.

कालवे—भगार व कलरी हे कालवे यांत आहेत.

शहरें—मुख्य शहर ठड्या—हैं फार जुनें शहर आहे. येथें मुखत्यारकार कचेरी, पोस्ट ऑफिस तार ऑफिस सिंधी व गुजराथी शाळा आणि एक संस्कृत पाठशाळा आहे. ठड्या शहराच्या पश्चिमेस मकली नांवाची टेकडी असून त्या टेकडीवर पिरांचीं कबरस्थानें आहेत. त्याला मिर्झाहिशाहची रांग असें म्हणतात. यांतील काहीं काहीं कबरस्थानांचें नकशी काम फार उत्तम आहे.

या ठिकाणीं न्यायाधिकाची कचेरी व युरोपियन लोकांचे बंगले आहेत. ठड्यापासून—झिरक, मिरपूरसाक्रा, केटीबंदर आणि कराची



या बाजूस सडका गेल्या आहेत. ठट्टा शहराजवळ कलाकोट नांवाच्या एका फार जुन्या शहराचा कांहीं अवशेष आहे. येथे जुम्हामशीद आहे. कलाकोट नांवाचे सरोवर येथून जवळ आहे. सोंढा व हेलायू हीं प्रसिद्ध गांवे आहेत.

## मिरपूरसाक्रा तालुका.

सीमा—उत्तरेस कराची तालुका, पूर्वेस ठट्टा तालुका, दक्षिणेस घोडावारी तालुका व पश्चिमेस अरबी समुद्र.

लोकसंख्या—२६५४९.

पिकें—जंस, केळीं, तांबडे तांदूळ हीं होत.

कालवे—भगार व कलरी हे मुख्य होत.

टप्पे—त्याचे दहा टप्पे केले आहेत. ते:—

मिरपूरसाक्रा, रामदेव, धारो, हाजी घराणो, गजोबोहारा, सखपूर, खेरपूर, गुलामला व करमपूर.

शहरें—मुख्यशहर -मिरपूरसाक्रा—येथें मुखत्यारकाराची कचेरी पोस्ट ऑफीस, पोलिसठाणें, सिंधी शाळा वगैरे आहे.

भंबोर—हें दाबेजी स्टेशनापासून सहा मैलांवर फार जुने गांव आहे. यास पूर्वी देवळबंदर म्हणत. महंमद बिन कासिमानें सिंधवरील स्वारीच्या वेळीं यास वेढा दिला होता. हें प्रसिद्ध मुसलमान साधु कबीर याचें राहाण्याचें ठिकाण होतें.

धारो—हें दाबेजीपासून ७ मैलांवर प्रसिद्ध गांव आहे.

ककराड—येथें सतरंज्या चांगल्या बनतात.

वट्टेजी—येथें एक पाहाण्यासारखा वाग आहे. शिवाय लष्करी ठाणें आहे.



बोहारो, गजो, बाबडा आणि गुलामला हीं इतर गांवें असून चट्या, पंखे हीं याठिकाणीं चांगलीं तयार होतात.

## घोडाबारी तालुका.

सीमा—उत्तरेस ठड्डा व मिरपूरसाक्रा तालुके. दक्षिणेस व पश्चिमेस अरबी समुद्र. पूर्वेस सुजावल तालुका.

लोकसंख्या—३६२३१

कालवे—नशीरवाह, गोळतो, हेदरी व सियाण हे कालवे आहेत.

टप्पे—या तालुक्याचे दहा टप्पे केलेले आहेत. ते:—गलील, खाण, कोटीअलारख्या, महर, गारहो, मुनारा, केटीबंदर, घोडाबारी, खिरसर, बेली.

शहरें—मुख्य शहर—कोटीअलारख्या—या ठिकाणीं मुखात्यार-काराची कचेरी, पोस्ट ऑफिस आहे.

पीरपट्टो—येथें दरवर्षीं मुसलमान लोकांचा मेळा भरतो.

वर—येथें ऊसाची लागवड बरीच होते.

## केटीबंदर महाल

सीमा—उत्तरेस घोडाबारी तालुका, पूर्वेस सिंधूनदी, दक्षिणेस व पश्चिमेस अरबी समुद्र.

शहरें—मुख्य शहर—केटीबंदर—हें सिंधमधील दुसऱ्या नंबरचें बंदर आहे. येथें महालकरी राहातो.

खलिफा—येथें गवताचा मोठा व्यापार चालतो.

या महालांत सियाण, ओळतो व कलंदरी हे कालवे आहेत.

## कोट्टी तालुका

सीमा—उत्तरेस माझांद महाल, पूर्वेस सिंधूनदी, दक्षिणेस ठड्डा तालुका व पश्चिमेस कोहिस्तानमहाल.

लोकसंख्या—३३२२४.

कालवे—सदाबहार, वगदाद सापावाह हे तीन कालवे आहेत.

टप्पे—यांत एकंदर सात टप्पे आहेत. ते:—

टंडाहाफजशहा, झिरक, वादा, खासाई, बंधवेराह, मेटिंग आणि वेह.

शहरें—मुख्यशहर—कोट्टी—हें सिंधूनदीच्या कांठीं असून आगगाडीचें जंक्शन आहे. येथून आगगाडीचा एक रस्ता हैदराबादकडे व दुसरा रुक जंक्शनकडे जातो. या शहराजवळ सिंधूनदीवर एक फार मोठा लोखंडी पूल बांधून रेल्वेचा रस्ता नेला आहे.

या शहरापासून माझांद, सेवान, गणा बुलाखान, झिरक, ठड्डा, मलीर, कराची वगरे शहरांकडे सडका गेल्या आहेत. तेथें दारू बनविण्याची एक भट्टी आहे. या तालुक्याचा मुखत्यारकार येथेंच राहातो.

झिरक—हे सिंधू नदीच्या कांठीं असून येथें एक सुंदर बाग व सरकारी हॉस्पिटल ( दवाखाना ) आहे. हें शहर एका टेकडीवर असल्यामुळे येथील हवा चांगली असते, म्हणून श्रीमंत लोक उन्हाळ्याचे दिवसांत येथें राहातात.

भेयन—हें कोट्टीपासून २३ मैलांवर प्रसिद्ध गांव आहे.

उन्नडपुर—हें सिंधू नदीच्या कांठीं असून रेल्वेचें स्टेशन आहे. येथें पूर्वी सिंधचा अधिकारी व अकबर बादशहा या दोघांत लढाई होऊन तीत अकबराचा जय झाला.

बुढापूर—हें एक प्रसिद्ध गांव आहे.



## माझांद महाल.

सीमा—उत्तरेस—सिंधूनदी, सेवान तालुका, पूर्वेस—सिंधूनदी, दक्षिणेस—कोट्टा तालुका. पश्चिमेस—लकीचे डोंगर, कोहिस्तान महाल व सेवान तालुका.

टप्पे—पांच आहेत. ते:—माझांद, गाइंचा, काळी, सन व लकी.

कालवे—कारू, शहापंजु, नवरपूर, बट्ट.

यांतील कालवे अगदी लहान आहेत त्यामुळे त्यांना पाट म्हटल्यास चाळू शकेल.

लोकसंख्या—१७४९५

मुख्यशहर—माझांद—येथे महालकरी राहातो. शिवाय पोस्ट ऑफिस, शाळा वगैरे आहेत. हे एक आगगाडीचे स्टेशन आहे.

आमरी—हे माझांदच्या उत्तरेस २० मैलांवर सिंधूनदीच्या कांठी आहे,

लकी—हे सिंधूनदीच्या पश्चिम किनाऱ्यावर एक आगगाडीचे स्टेशन आहे. येथे उन्हाळी आहेत.

धारातीर्थ—हे लकीपासून दोन मैलांवर आहे. येथेही पण उन्हाळे असून दरवर्षी महाशिवरात्रीस मोठा मेळा भरतो.

सन—हे माझांदपासून ११ मैलांवर सिंधूनदीच्या कांठी एक आगगाडीचे स्टेशन आहे.

## कोहिस्तान महाल.

कोहि हणजे डोंगर आणि स्थान (स्तान हा अपभ्रंश) हणजे ठिकाण. यांतील प्रदेश डोंगराळ असल्यामुळे याला कोहिस्तान म्हणतात.



सीमा—उत्तरेस सेवान तालुका, पूर्वेस कोट्टी, माझांद व ठड्डा हे तालुके, दक्षिणेस ठड्डा व कराची हे तालुके आणि पश्चिमेस खिरथर उर्फ हालापर्वत व कराची तालुका.

लोकसंख्या—८६८१

या महालांत बलुची लोकांची वस्ती फार आहे. याचे दोन टप्पे आहेत. ते:—कर्चाट व मूल.

मुख्य शहर—ठाणाबुलाखान—येथें महालकन्याची कचेरी असून पोलिसठाणें, दवाखाना व शाळा आहेत. येथें सतरंज्या चांगल्या होतात. ठाणाअरबखान, झंगडी, तोंग व कर्चाट हीं यांतील इतर प्रसिद्ध गांवें होत.

## मिरपूर भटोरा तालुका.

सीमा—उत्तरेस सिंधूनदी; पूर्वेस गुनी तालुका; दक्षिणेस जाती व सुजावल हे तालुके; आणि पश्चिमेस सुजावल तालुका व सिंधू नदी.

लोकसंख्या—३६३६९.

कालवे—पिंजारी, गंजबहार, फत्तेवाह व महमुदोवाह असे चार कालवे या तालुक्यांत आहेत.

टप्पे—या तालुक्याचे बारा टप्पे केले आहेत. ते:—आटलशाह बनू, लायकपूर, मंगिलधोगोगो, दरो, अरारो, मिरपूरभटोरा, जहोक, जुणेजाणी, ढामरी, आमरा व मोजरी.

मुख्य शहर—मिरपूर भटोरा हें फत्तेवाहच्या कांठीं बेल व टन्डामहंमदखान यांच्यामधून जाणाऱ्या रस्त्यावर आहे. येथें मुखत्यारकाराची कचेरी, न्यायाधिश्याची कचेरी (कोर्ट) हॉस्पिटल, पोलिसांचें ठाणें वगैरे आहेत. येथें सतरंज्या चांगल्या तयार होतात.

जहोक—येथें दरवर्षीं सफर (मुसलमानांचा महिना ) महिन्यांत शहा अनायत अल्ली सुफी याचा मेळा भरतो.

लायकपूर, बनू व दरो हीं गांवे पिंजारीवाहच्या कांठीं आहेत.

## सुजावल तालुका.

सीमा—उत्तरेस मिरपूरभटोरा तालुका व सिंधू नदी; पूर्वेस मिरपूर भटोरा तालुका; दक्षिणेस जाती तालुका आणि पश्चिमेस सिंधू नदी.

लोकसंख्या—३२०६२

कालवे—या तालुक्यांत महंमुदोवाह व पिंजारी हे कालवे आहेत मुख्य शहर—सुजावल येथें मुखत्यारकाराची कचेरी व पोलि-सांचें ठाणें असून एक धर्मशाळा आहे.

याशिवाय कोट आलमन, बेलो, सुखापूर वगैरे प्रसिद्ध गांवे आहेत.

## जाती तालुका.

सीमा—उत्तरेस सुजावल, मिरपूरभटोरा व गुनी हे तालुके; पूर्वेस बर्दान तालुका व कच्छचें रण; दक्षिणेस अरबी समुद्र, आणि पश्चिमेस शहाबंदर तालुका व सिंधू नदी.

लोकसंख्या—३१८४६

कालवे—मिरझावाह, गुंगडो, गदाब, शेहरखान व सयद हे कालवे आहेत.

टप्पे—या तालुक्याचें बारा टप्पे केले आहेत. ते:—शाहकपूर, ररी, मुलान, हासाणी, मरहो बुलाखान, मुगलभीम, कोठी, दोजो, शेरगंढो, राजमलक, मनारकी व ब्रहादीपूर.



मुख्य शहर—मुगलभीम हें गुंगडो कालव्याच्या कांठीं आहे. येथें मुखात्यारकाराची कचेरी आहे. येथें दरवर्षीं फाल्गुन महिन्या-मध्ये शहा मुगलभीमचा मोठा मेळा भरतो. मुगल व भीम नांवांच्या बापलेकांच्या मरणानंतर त्यांच्या स्मरणाकरितां या शहरास हें नांव दिलें आहे असें म्हणतात.

जाती—येथें पोलिसांचें ठाणें, पोस्ट ऑफिस. शाळा वगैरे आहेत. येथें लोंकरीच्या धाबळ्या चांगल्या होतात.

शाहकपूर—येथें दरवर्षीं अमीर पिराचा मेळा भरतो.

शेरगढो—येथून तांबडे तांदूळ बरेच रवाना होतात. हें मिठा-कारितां प्रसिद्ध आहे.

## शहाबंदर तालुका.

सीमा—उत्तरेस सिंधूनदी व जाती तालुका; पूर्वेस जाती तालुका; दक्षिणेस अरबी समुद्र व पश्चिमेस सिंधूनदी.

लोकसंख्या—३४६०७.

कालवे—मल्ह व मुटनीचे कांहीं फाटे हे कालवे या तालुक्यांत आहेत.

टप्पे—या तालुक्यांचे तेरा टप्पे केले आहेत. ते:—छ्छजानखान, बाबिहो, जिअंदजन गियजो, शहाबंदर, क्यालिकोट, नंद, जोशी-वारी, गुंगाणी, मगसी, लाडयू, चुहर जमाली, लखी व जोंगोजलबाणी.

मुख्य शहर—लाडयू येथें मुखत्यारकाराची कचेरी व पोलिसांचें ठाणें आहे.

शहायकीक—या गांवीं दरवर्षीं शहायकीक याचा मेळा भरतो.

चहुरजमाली—हें व्यापाराकरितां प्रसिद्ध आहे.



# भाग तिसरा.

## जिल्ह्याची राज्यव्यवस्था.

जिल्ह्यावरील मुख्य अधिकाऱ्यास कलेक्टर म्हणतात. त्याची कचेरी जिल्ह्याच्या मुख्य ठिकाणी असते. जमिनीचा सारा व इतर कर वसूल करणे हे कलेक्टरचे मुख्य काम आहे. याशिवाय त्यास जिल्ह्यांत कोठे गडबड अथवा दंगा झाल्यास तो मोडणे व बऱ्याच मोठ्या फौजदारी खटल्यांची चौकशी करणे वगैरे कामेही करावी लागतात. कलेक्टरांस मदत करण्याकरिता त्याच्या हाताखाली असिस्टंट कलेक्टर व टेप्युटी कलेक्टर हे कामगार असतात.

खून, दरोडे वगैरे सारख्या फार मोठ्या गुन्ह्यांची चौकशी करण्याकरिता प्रत्येक जिल्ह्यांत सेशन जज नांवाचा एक अधिकारी असतो. तो कलेक्टरच्या हाताखाली नसून स्वतंत्र असतो.

जिल्ह्यांतील आरोग्याची व्यवस्था ठेवण्याकरिता एक अधिकारी नेमिलेला असतो, त्यास सिव्हिल सर्जन म्हणतात. जिल्ह्यांतील सरकारी इस्पितळे व दवाखाने यांवर देखरेख करणे हे काम त्यास करावे लागते.

जिल्ह्यांतील रस्ते, कालवे, सरकारी इमारती वगैरे दुरुस्त करणे किंवा नवीन बांधणे हे काम करण्याकरिता एक अधिकारी नेमलेला असतो त्यास एंजिनिअर म्हणतात.

जिल्ह्यांतील शाळा खात्याच्या मुख्य अधिकाऱ्यास डेप्युटी इन्स्पेक्टर म्हणतात. जिल्ह्यांतील सर्व शाळांवर देखरेख करणे हे त्याचे काम असते.

## भूगोल विषयक उपयुक्त व्याख्या.

**गांव**—पुष्कळ लोक एका ठिकाणी घरे बांधून राडिलेले असतात त्यास गांव म्हणतात.

**शहर**—गांव फार मोठा असल्यास त्यास शहर म्हणतात.

**तालुका**—कांहीं गांवे मिळून जो एक भाग मामलेदाराच्या ताब्यांत दिलेला असतो त्यास तालुका म्हणतात.

**जिल्हा**—कांहीं तालुके मिळून जो एक भाग कलेक्टरच्या ताब्यांत दिलेला असतो, त्यास जिल्हा म्हणतात.

**बेट**—चोहोंकडे पाणी असून मध्ये जी जमीन असते तीस बेट म्हणतात.

**तळें व सरोवर**—चोहोंबाजूंस जमीन असून मध्ये जो पाण्याचा सांठा असतो त्यास तळें म्हणतात व तळें फारच मोठें असल्यास त्यास सरोवर म्हणतात.

**भूशिर**—जमिनीचे जें अरुंद टोंक पाण्यांत गेलेलें असतें त्यास भूशिर म्हणतात.

**आखात व उपसागर**—पाण्याचा अरुंद फाटा जमिनींत गेलेला असतो त्यास आखात म्हणतात. आखात रुंद असून फार मोठें असल्यास त्यास उपसागर म्हणतात.

**द्वीपकल्प**—ज्या प्रदेशाच्या तिहींकडून पाणी असून ज्याची चौथी बाजू जमिनीशीं जोडलेली असते त्यास द्वीपकल्प म्हणतात.

**खाडी**—समुद्राच्या भरतीचे पाणी नदीच्या मुखांत शिरून तें रुंद झालेले असतें, त्यास खाडी म्हणतात.

**सामुद्रधुनी**—दोन समुद्रास जोडणारी जी रुंद व खोल खाडी असते, तिला सामुद्रधुनी म्हणतात.



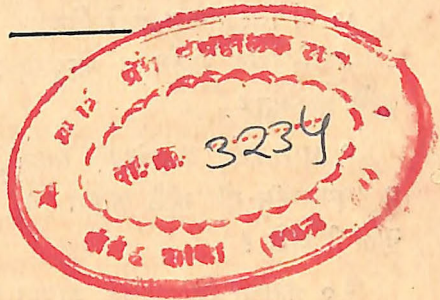
टेकडी—जमिनीवरील मोठ्या उंचवट्यास टेकडी म्हणतात.

डोंगर—टेकडी फार मोठी असल्यास तिला डोंगर म्हणतात.

पर्वत—डोंगर अतिशय मोठा व उंच असल्यास त्यास पर्वत म्हणतात.

खोरे—डोंगरांच्या दोन रांगांमध्ये जो खोलगट प्रदेश असतो यास खोरे म्हणतात.

दरा—दोन डोंगरांमधील लहान व चिंचोळ्या भागास दरा म्हणतात.



# प्रश्नसमुदाय.



१ तालुका व जिल्हा यांवरील मुख्य अधिकारी कोण व त्यांची मुख्य कामे कोणतीं ?

२ बेट व भूशिर यांच्या उलट काय ? यांच्या व्याख्या लिहा.

३ कराची जिल्ह्यांत कारागिरीचीं काय काय कामे होतात व त्याविषयी कोणतें ठिकाण प्रसिद्ध आहे ?

४ भूशिर, बेट, आखात, सामुद्रधुनी व सरोवर यांच्या व्याख्या लिहा.

५ कराची तालुक्यांतील आगगाडीचीं स्टेशने लिहा.

६ कराची जिल्ह्यांत कोणकोणत्या साधनांनीं दळणवळण चालतें?

७ या जिल्ह्यांतील बंदरे लिहा.

८ सिव्हिल सर्जन व डेप्युटी इन्स्पेक्टर यांच्याकडे कोणतीं कामे असतात ?

९ धारातीर्थ, शहाबंदर, मकली, मनोरा, लियारी, हवाबंदर व मुगलभूमि हीं कोठें आहेत व त्यांच्याविषयी तुम्हांला काय माहिती आहे ?

१० कराची जिल्ह्यांतील आयात व निर्यात माल लिहा.

११ तांबडे तांदूळ कोठें पिकतात ?

१२ कराची जिल्ह्यांत कालवे जास्त असण्याचीं कारणे लिहा.



१३ या जिल्ह्यांतील कालवे सांगा.

१५ सिंधू नदीच्या कांठीं मोठमोठीं शहरे असून लोकवस्ती दाट आहे व शहाबंदर तालुक्यांत लोकवस्ती अगदीं पातळ आहे याचें कारण काय ?



राख्याच्या नकाशावर कराची व मुंबई यांमधील  
 कराची लांबी नऊ इंच आहे व त्या नकाशाचें स्केल  
 मैल आहे, तर कराचीपासून मुंबई किती मैल

१७ कोणत्याही दोन स्थळांमधील नकाशावरील अंतर व त्याचा  
 न स्थळांमधील खरें अंतर हीं दिलीं असतां त्या नकाशाचें स्केल  
 कसे काढावें ?





REFBK-0003235

**REFBK-0003235**