

म. ग्रं. सं. ठाणे

विषय ०२-प्रवास
सं. क्र. १५३



REFB 0004569

REFBK-0004569

म. प्र. सं. ठाणे

विषय म. प्र. सं. १२
सं. क्र. १२

सचित्र

बदरी-केदार-यात्रावर्णन.

बसुधारा, गंगोत्री, जमोत्री

आणि

गढवाल टिहरीचे साद्यंत व संपूर्ण माहितीसह

व नकाशासह.

४५६९

लेखक:—रामकृष्ण दामोदर रामेकर, B. A. LL. B.

हिल, अकोट.



REFBK-0004569

रा. र

REFBK-0004569

चित्रशाळा प्रेस
मं.

(सर्व हक्क प्रकाशकाचे स्वाधीन)




किंमत १० आणे.

तीर्थस्वरूप प्रियबंधु
कै. आबासाहेब दामोदर रामेकर.



ज्यांच्या कृपेने विद्यादान मिळून ज्यांच्या
सहवासांत या यात्रेचा योग जुळून
आला त्यांच्या चरणीं कृतज्ञता-
पूर्वक व सप्रेम अर्पण.

रा. दा. रामेकर.



उपोद्धात.



नगाधिराज हिमगिरीचें संपूर्ण वर्णन करण्यास कोण समर्थ आहे ! हा सर्वत इतका प्रचंड आहे की त्याच्या अल्पांशाचाच शोध आजपर्यंत झाला आहे. उन्हाळ्याच्या प्रखर उष्णतेत, देखील १५००० फुटांवरील प्रदेश वर्षाखाली सदैव गढलेले असतात व हिवाळ्यांत चारपांच हजार फुटांवर ही हिमरेखा सहज उतरते. याची संबंध शोभा एकाच ठिकाणाहून पहातां येणें शक्य नाहीं. कांचनगंगा शिखर (उंची २८१४६ फूट) पहावें दार्जिलिंगवरून, तर गौरीशंकर (कैलास) उंची २९१४१ पहावें तिबेट व नेपाळाकडून. शिवाय अलमोराजिल्ह्यांत नंदादेवी (उंची २५६६० फूट) व ज्याच्या टोंकावर ब्रह्मा-विष्णु-महेश रहातात असें त्रिशूल (२३४०० फूट), दुनागिरी (२३१८४ फू.), नंदकोट (२२५३० फू.) हीं शिखरें आहेत. आपल्याकडील विंध्याद्रि २००० फुटांपलीकडे व महाबळेश्वर मलबार खेरीज सह्याद्री ४००० फूटावर आपलें डोकें कोठेंही उचलतांना आढळत नाहीं, व हिमदर्शन तर कोठेंही होत नाहीं. या सर्व कारणामुळे हिमालय म्हणजे कांहीं निराळें जग असें वाटूं लागतें. आपली तीर्थस्थानें कमाऊन विभागांतलि उत्तर गढवाल व टिहरींत आहेत. हा हिमालयाचा मध्य-भाग असून यांतूनच मोठमोठ्या हिमनद्या भारतवर्षाच्या कल्याणाची प्रतिज्ञा करून धांवत सुटतात; त्यायोगें ह्या प्रदेशास सुपीकपणाबरोबर अत्यंत रमणीयताही प्राप्त झाली आहे.

ह्या नितांतरमणीय प्रदेशाचा शोध लावणारा पहिला महापुरुष भगीरथ होय. १३५७० फुटांवर गौमुख हिमसंचयांतून भागीरथी निघाली असून, कांहीं जर्मन शोधकांचें म्हणणें आहे की भागीरथीचा प्रवाह दुसरीकडे असतां भगीरथानें पहाड कोरून तिचा ओघ भारतवर्षाकडे वळविला. युरोपांतल्याप्रमाणें मोठमोटां शोधकमंडळें स्थापल्याशिवाय किंवा राजाश्रयाशिवाय एकठ्यादुकठ्याच्या हिमतीवर ह्या सदैव हिमाच्छादित भागांत शोध लावणें शक्य नाहीं. प. वात्य धाडशी शोधक दर दहापांच वर्षांनीं हिमालयांतलि निरानिराळ्या शिखरांवरून आधुनिक यंत्रसामुग्रीच्या

सहाय्यानें नानातऱ्हेचे शोध लावीत असतात. त्यांपैकी कित्येक प्राणां-
सही मुकतात पण प्रयत्न सोडीत नाहीत. मागल्याचा अनुभव पुढच्याच्या
उपयोगी येतो. गौरीशंकर (उंची २९१४१) चा शोध एव्हरेस्ट सा. नें
इ. स. १८४१ सालीं लावल्यावरून त्या शिखराला मोंट एव्हरेस्ट नांव
पडलें आहे. कैलास-शिखर तें हेंच. १९२१ च्या एका मोहिमेंत एक डॉ.
कैलास नामक बंगाली गृहस्थ गतप्राण झाले त्यांचे स्मरणार्थही
कैलास हें नांव योग्यच होय." १६५०० फूट उंचीवर रोंगवक नांवाच्या
दरींत एक मठ असून त्या ठिकाणीं ३०० ते ४०० साधु रहातात असें
या मोहिमेच्या वर्णनावरून कळतें. २०,००० फुटांपेक्षांही अधिक
उंचीच्या प्रदेशांत मनुष्याच्या पावलासारखीं पावलें उमटलेलीं आढळ-
तात. हीं पावलें एखाद्या साधूंचीं कां केसाळ जंगली माणसांचीं ? पाश्चा-
त्यांनीं या उच्च प्रदेशाचे फोटो घेतलेले आहेत, फिल्मस् तयार केल्या
आहेत, नकाशे उतरले आहेत व अनेक दृष्टीनें पहाणी करून वर्णनें
लिहून ठेविलीं आहेत व त्यांचे प्रयत्न अद्यापिही चालूच आहेत. पण
एकेका मोहिमेला ५०,००० रुपये खर्च करण्याची त्यांची तयारी असते !

भारतीयांच्या दृष्टीनें विचार केल्यास भगीरथाच्या पश्चात् अनेक
मुनींनीं आणि ऋषींनीं येथें तपश्चर्या करून आपल्या पदरजांनीं यात्रेचा
हा भाग पुनीत केला आहे. भगवान् गौतमबुद्धाचे इकडे अनेक विहार
होते व त्याचप्रमाणें आचार्यांनाही ज्योतिर्मठाची स्थापना करावी लागली.
हिमाचलांतील प्रत्येक स्थल तपश्चर्येला योग्य आहे. ज्ञानराजांनीं वर्णन
केल्याप्रमाणें ही तपोभूमि होय.

आणिकही एक पहावें । जें साधकीं वसतें होआवें । आणि
जनाचेनि पायरवें रुळेचि ना ॥ जेथ अमृताचेनि पाडे, मुळाहीसकट
गोडे । जोडती दाटे झाडे । सदा फलती ॥ पाउला पाउला उदकें ।
वर्षाकाळावीण अतिचोखें । निर्झरें का विशेषें । सुलभें जेथें ॥ हा
आतपही अळुमाळ । जाणजे तरी शतिल । पवन अतिनिश्चळ ।
मंद झुळके ॥ बहुतकरुनि निःशब्द । दाट न रिघे श्वापद । शुक
हन षट्पद । तेउतें नाहीं ॥ पाणिलगें हंसें । दोनी चारी सारसें ।
कवणें एके वेळे वैसे । कोकिळही हो का ॥ निरंतर नाहीं । तरी

आलीं गेलीं कांहीं । होतु कां मयूरेंही । आम्ही ना न म्हणों ॥ परी
आवश्यक पांडवा । ऐसा ठाव जोडावा । तेथ निगूढ मठ होआवा ।
का शिवालय।।

ज्ञानेश्वरी अ०६ ओंव्या ७०-७९

अगदीं आधुनिककालांत देखील स्वामी रामतीर्थ व विवेकानंद
यांनी हिमालयांत कांहीं काल तपश्चर्या करून मठ स्थापलेले आहेत.
फार काय पण राजा राममोहनराय, महर्षि देवेंद्रनाथ ठाकूर व केशव-
चंद्रसेन वगैरे ब्रह्मसमाजी लोकांनीही येथें कांहीं काल निवास केला व
त्यांना हिमालयानें मोहून सोडलें.

पाश्चात्यांचे धाडशी प्रयत्न व पौर्वात्य पुण्यपुरुषांच्या तपश्चर्येचे क्लेश
यांच्या मानानें हल्लींची यात्रा म्हणजे “मुक्ते न तु मुक्तये” केवळ मनो-
रंजनार्थ होय; प्रौढी मिरवण्यासारखें त्यांत कांहींच नाही. यात्रेच्या काठि-
ण्याचा मोठा बाऊ करण्यासारखें कांहींच नाही. ही यात्रा करायला मोठी
पूर्वपुण्याई पाहिजे, किंवा केवळ अशा एखाद्या यात्रेनें देहाचें सार्थक झालें
अशी दृष्टि ठेवण्यासारखा काल किंवा परिस्थिति आतां राहिली
नाहीं. तथापि कांहीं ध्यानींमनीं नसतां, पूर्वीं फारसा विचार केला नसतां,
एकाएकीं वेत ठरून या यात्रेस निघाल्याचीं अनेक उदाहरणें आहेत.
उलटपक्षीं वर्षानुवर्ष वेत करून अखेर आयत्यावेळीं कांहींना कांहीं अन-
पेक्षित अडचणी उपस्थित होतात. हा केवळ योयायोग. प्रस्तुत यात्रा
१९१४ त घडली. चित्रमय-जगतांतून संपूर्ण वर्णन प्रसिद्ध होण्यासही
आज १४ वर्षे झालीं. पूर्वीं लेख देतांना पुस्तकरूपानें प्रसिद्ध करण्याची
त्यांची योग्यता असेल असें वाटलें नव्हतें. अगोदर एखाद्या अप्रसिद्ध
व्यक्तीचें लेखांना मासिकांतून अग्रस्थान देऊन व नंतर बऱ्याच काला-
वधीनें माहिती शिळी होण्याचा संभव असतांही पुस्तकरूपानें प्रसिद्ध
करण्याची जबाबदारी घेऊन चित्रशाळेच्या मालकांनीं आम्हांस ऋणी
करून ठेवलें आहे.

पूर्वीं १९१५-१६-१७ सालीं प्रसिद्ध झालेल्या लेखांतच गढवाल
गॅझेटिअरमधून थोडीशी अधिक नवीन माहिती घेऊन व इतर यात्रेकरूं-

कडील ही अगदी ताज्या माहितीची भर घालून हे पुस्तक तयार केले आहे. शिवाय यांत इंदूर-कॉलेजचे प्रो. देवधर M. A. यांचा बदरीनारायणापलाकडील वसुधारेचा प्रवासही त्यांनी कृपा करून दिलेल्या परवानगीने समाविष्ट करून व गंगोत्रीजमोत्रीची माहिती देऊन वर्णनास शक्य ती पूर्णता आणण्याचा प्रयत्न केला आहे.

या वर्णनांत पर्वतांच्य़ा रांगा व त्यांची अनेकविध शिखरे, त्यांतून उगम पावून खाली धावणाऱ्या लहानमोठ्या नद्यांची संपूर्ण वर्णने, जंगलांतील झाडे व उत्पन्न, वनचर पशु व पक्षी, खनिज पदार्थ, व्यापार, लोकांची राहणी, करमणुकी, भाषा, लग्नविधी, शेती, राजव्यवस्था, पूर्वेतिहास, जमिंधान्याची पद्धत, वगैरे एक ना अनेक गोष्टींनी जाडा ग्रंथ फुगवितां आला नसतां असें नाहीं. पण त्याबरोबरच किंमतही अदमासावहिर वाढून सामान्य यात्रेकरूंना ह्या भारूडभरतीचा फारसा उपयोग होण्यासारखा नाहीं. थोडीफार माहिती ठिकठिकाणी आली आहेच पण शिवाय एक नवीन प्रकरणही ' गढवाल व टेहरी ' या सदराखाली जोडले आहे. तथापि ज्यांची जिज्ञासाबुद्धि फारच प्रखर असेल त्यांनी त्या प्रांतांतील गढवाल गझेटिअर व पाश्चात्य शोधकांचीं वर्णने वाचवीं.

हिंदीभाषेत या यात्रेची थोडीफार माहिती देणारे तक्ते व लहान-लहान पुस्तके आहेत. हरिद्वार येथे ही कोणत्याही पुस्तकविक्याकडे मिळतात. पंडित रायबहादूर तारादत्त गिरोला B. A. LL. B. पौडी (गढवाल) हे सेवासमितीचे मुख्य असून यांजकडे चट्यांचे वर्णन तक्ते मिळतात. कै. वा. सिस्टर निवेदिता (मिस मार्गरेट नोबल) यांनी ही यात्रा केली असून त्यांचेही एक लहानसे पुस्तक हल्ली प्रसिद्ध झाले आहे. परंतु १९१५ साली चित्रमयजगतांत सदरु यात्रावर्णनाचे लेख प्रसिद्ध होण्यापूर्वी महाराष्ट्रांत ह्या यात्रेसंबंधी कांहींच माहिती उपलब्ध नव्हती.

हे लेख येऊं लागतांच अनेकांनी लेखकांशी पत्रव्यवहार करून जास्त माहिती घेतली व यात्रेचे श्रेय संपादन केले. रा. फडकेमास्तरांनी ही याचप्रमाणे माहिती घेऊन प्रवास केला व " माझी तीर्थयात्रा "



प्रसिद्ध करून आपल्या अनुभवाचा सर्वोत्तम फायदा दिला. हल्लीं आणखीही एक वर्णन चित्रमयजगतांतून येत आहेच. पूर्वीप्रमाणें कोणालाही इकडील माहितीची अडचण आतां राहिली नाहीं व या पुस्तकानें ती आणखी दूर घेऊन अधिकाधिक सुशिक्षित लोक केवळ यात्रा करूनच न थांबतां मंडळें स्थापून शोधकबुद्धीनें हिमालयांत कांहीं काल का लागतील अशी आशा आहे.

श्री. बाबासाहेब पांगारकर B. A. LL. B. वकील एलिचपूर हे नुकतेंच ही यात्रा करून आले आहेत. त्यांनीं आपला बहुमोल वेळ खर्च करून व तसदी घेऊन लेखांतील बराच भाग वाचला व आजही परिस्थिति प्रत्यक्ष पाहतां हुबेहुब तशींच्या तशीच असल्याचा अभिप्राय दिला.

श्री. बाबासाहेब पांगारकर, चित्रशाळेचे मालक, व होळकर कॉलेजचे फिजिक्स प्रो. देवधर यांचा आणि रा. खांदेवाले भरत रामचंद्र कुळकर्णी व घिरणीकर वकील, अकोट, आणि ज्यांना पुष्कळ उपयुक्त माहिती दिली व उत्तेजन दिलें त्यांचा लेखक अत्यंत आभारी आहे.

अकोट
ता. १४।९।३१

} रामकृष्ण दामोदर रामेकर.



६६६
४५६

सं. १२५
२१/२५/३७

श्रीवदरीकेदार-यात्रावर्णन.



अस्त्युत्तरस्यां दिशि देवतात्मा हिमालयो नाम नगाधिराजः ।
पूर्वापरौ तोयनिधी वगाह्य स्थितः पृथिव्या इव मानदण्डः ॥

—कुमारसंभव—

भारतवर्षाच्या उत्तरदिशेला देवतांचा आत्माच असा हिमालय नांवाचा पर्वतांचा राजा आहे. पूर्व आणि पश्चिम समुद्रांतील जलांचें अवगाहन करून पृथ्वीचें माप घेण्याचें तो एक साधनच बनलेला आहे. (पूर्वसमुद्रापासून पश्चिमसमुद्रापर्यंत तो पसरलेला आहे, इतका मोठा त्याचा विस्तार आहे.)

आमच्या देवतांचें निवासस्थान, आमच्या पूर्वजमहर्षींची पवित्र तपोभूमि, दिव्य वनौघर्षांचें उद्यान, सृष्टिदेवतांचें रम्य क्रीडाभुवन, सृष्टि-सौंदर्याचे माहेरघर, शांततेचें आगर, मोठमोठ्या पतितपावनी गंगांचें उगमस्थळ, धर्माचें मूर्तिमंत साम्राज्यभुवन, साधुसंतांचें विश्रामस्थान असें जर कोणचें स्थळ असेल तर तें हिमवताशिवाय अखिल दुनियेंत अन्यत्र कोठेंही नाहीं. काय त्याचा विस्तार! केवढां अनंत अत्युच्च हिमाच्छा-शृंगें! पर्वतमस्तकांवरून पतन पावून घो-घो वहात जाणाऱ्या नद्यांचा किती भयंकर वेग! केवढालां निविड अरण्ये आणि गिरिशिखरांशीं उंचींत स्पर्धा करित असलेले त्यांतील नानातऱ्हेचे वृक्ष! अहाहा! पर्वत-मस्तकावरील हिमप्रदेशावर सूर्याचे किरण परावर्तन पावल्यामुळें जणूं काय पर्वतराजानें आपला दैदीप्यमान मुकुट परिधान केल्याप्रमाणें दिसणारी कोण तरी दिव्य शोभा! या सर्व अनुपम देखाव्यांचें वर्णन कवीच करूं जाणोत. आमच्या मंत्र-द्रष्ट्यामुर्तीनीं येथील पवित्रतम स्थळांना स्वर्ग, कैलास, वैकुंठ वगैरे नांवें देऊन गौरविलें आहे तें उगीच नव्हे.

भारतवर्षांत ठिकठिकाणीं क्षेत्रांची आणि तीर्थस्थानांची स्थापनाच अशा कांहीं तत्वांना अनुसरून झालेली आहे कीं संसाराच्या त्रिविध

तापानें पोळलेलें अंतःकरण तेथें गेलें असतां सहजासहजा विराम पावून शांतिमुखाचा अनुभव घेऊं लागतें. नद्यांचा संगम अगर उंगम, डोंगर-पर्वतांचें सान्निध्य व वनश्रीचें भरपूर वैभव, या त्रयीच्या आश्रयानेंच बहुधा क्षेत्रांची योजना झालेली दिसते. परंतु पुढेंपुढें तेथें भाविक यात्रे-करुंना लुबाडण्याकरितां न्हाव्याभटांची वस्ती वाढूं लागली; मूळच्या साध्याभोळ्या भक्तीनें देवतांची तृप्ति न होतां पुजाऱ्यांच्या जिव्हालौल्या-नुरूप देवदेवतांना नानाप्रकारच्या भोगांच्या वासना होऊं लागल्या; वस्ती वाढल्यामुळें वनांची छायाछाट होऊन तेथें शेतें व ऐपआरामी बंगले निर्माण होऊं लागले आणि हल्लीं तर रेलवेकंपन्यांनीं आपले फांटे थेट-पर्यंत भिडवून आधुनिक सुधारणेच्या किलकिलाटानें देवतांना भिववून पळावयासच लावले आहे ! एवंच, अनेकक्षेत्रांचें माहात्म्य अलीकडे लोपून जाऊन त्यांच्या पूर्वीच्या खाणाखुणाही नाहीशा होत चालल्या आहेत. असो. कालचक्रावर बोट ठेवून त्याची गति कांहीं थांबत नसते. या सुधारणेच्या अवजड तडाख्यांतून हिमालयांतील तर्थस्थानें अजिबात वचावलीं असून निदान त्रिमान-कंपन्यांचा सुळसुळाट हिंदुस्थानांत होई-पर्यंत तरी तीं खास तशींच सोंवळीं रहाणार ! हिंदुस्थानाच्या चार दिशांना जगन्नाथ, द्वारका, रामेश्वर आणि वदरीनारायण या चार धामांची योजना केलेली आहे. पूर्वीच्या काळीं या चार धामांची यात्रा करणा-गला लोक महान् पुण्यात्मा मानून त्याची योग्यता फार मोठी समजत असत. चार धामांच्या निमित्तानें पूर्वीं सारें हिंदुस्थान पादाक्रांत केल्या-मुळें अनेक ठिकाणची लोकस्थिति अवलोकनांत येऊन यात्रेकरुंना नाना-तऱ्हेचे मृष्टिचमत्कार पहावयास मिळत; त्यांना त्यावेळीं अलीकडच्या सारख्या सुखाच्या सोई नसत, तेव्हां अनेक संकटांना तोंड देऊन देह क्षिजवावा लागत असे. ते यात्रा करून मोठ्या कष्टानें वांघून आणलेली अनुभवरूपी ज्ञानाची मोट घरीं आल्यावर लोककल्याणार्थ मोकळी करीत. आपल्या ऐपआरामाचा नित्यनेम चालवीत आगगाड्यांतून या क्षेत्रावरून त्या क्षेत्रावर धार्मिक वेगार भरण्याकरितां अगर चैनीखातर भराभर उड्या मारीत चारी धामें केल्याची प्रौढी मिरविणाऱ्या आधुनिक सुखवस्तु यात्रे-करुंना पूर्वीच्या भाविक यात्रिकांची सर कधींही येणार नाही. त्यांतल्या-

त्यांत ह्या सुखलोलुप सुधारणा-युगांतही बदरीकेदाराचें माहात्म्य पूर्वी-प्रमाणेंच बहुतेक अंशी कायम आहे. जेथें घोड्यांना व बैलगाड्यांना जाण्यालायक देखील रस्ता नाहीं तेथें आगगाड्यांचा शिरकाव होणें दुःखापास्त आहे. दाणाआटा जायचा म्हणजे बकऱ्यांच्या पाठीवरून, अशी जेथें स्थिति तेथें ऐहिकसुखाच्या मृगजळाचा लोभ ज्यांच्यानें क्षणभर देखील दूर सारवत नाहीं अशा लोकांनीं जाण्याचा विचारच मनांत आणूं नये. निसर्गाविनाशक सुधारणेचा रिवाज होणें येथें वस्तुतः अशक्य असल्यामुळे हिमालयांतिल तीर्थस्थलांची नितांतरमणीयता अद्याप कायम राहिली असून आपल्या पूर्वजांना धाम-यात्रांचें इतकें महत्त्व कां वाटत असे याचें स्पष्ट चित्र मनावर वठविण्याला तीं अद्यापि ममर्थ आहेत. अगोदरच चारही धामांत बदरीचें माहात्म्य फार. “ बदरीसदृशं तीर्थं न भूतं न भविष्यति ” “ जो जाय बदरी, तो नये उदरी; जरी ये उदरी, तरी न हो कधीं दरिद्री ” अशी पूर्वीची म्हण आहे. पैकीं तीन धामांचें महत्त्व बहुतेक नामशेषच झालें आहे. तेव्हां विरुद्धाभासामुळे हिमाचलाचें महत्त्व अधिक वाटणें साहजिक आहे.

हरद्वार किंवा हरिद्वार. (प्राचीन नांव गंगाद्वार)

हरिद्वारः—बदरीकेदारांच्या महायात्रेंत जीं अनेक लहानमोठी तीर्थे पडतात त्यांपैकीं अग्रपूजेचा मान हरिद्वारासच मिळालेला आहे. त्याच्या-पुढेचें रेलवे-स्टेशन हृषीकेश-रोड आलें कीं रेलवेचा प्रवास संपून पायीं मार्गक्रमण करण्याकरितां कंवर बांधावी लागते. हृषीकेश-रोड वर्ये केलें तर हरिद्वार हें शेवटलेंच रेलवे-स्टेशन. कित्येक यात्रेकरू हरिद्वार करूनच आगगाडीला रामराम ठोकतात. जी. आय. पी. रेलवेच्या दिल्ली-एक्स-प्रेसनें निघाल्यास भुसावळेवरून केवळ ५० तासांत दिल्लीपर्यंत मजल मारतां येते. झांशी वगैरे ठिकाणीं कोठेंही गाडी बदलण्याचें कारण पडत नाहीं. पैसेजरनें निघाल्यास मात्र एकदोन ठिकाणीं उतरावें लागते, व प्रवासही फार वेळपर्यंत करावा लागत असल्यामुळे मध्यें विश्रांति न घेतल्यास त्रास होतो. दिल्लीवरून आउध-रोहिलखंड आणि नार्थवेस्टर्न या दोन रेलवेचें फांटे हरिद्वारास गेले आहेत. मध्यें शहारणपूर आणि केव्हां लक्षार या स्टेशनांवर उतरून गाडी बदलावी लागते. शहारणपूरपासून हरिद्वारा-

तापानें पोळलेलें अंतःकरण तेथें गेलें असतां सहजासहर्जा विराम पावून शांतिसुखाचा अनुभव घेऊं लागतें. नद्यांचा संगम अगर उंगम, डोंगर-पर्वतांचें सान्निध्य व वनश्रीचें भरपूर वैभव, या त्रयीच्या आश्रयानेंच बहुधा क्षेत्रांची योजना झालेली दिसते. परंतु पुढेंपुढें तेथें भाविक यात्रे-करुंना लुवाडण्याकरितां न्हाव्याभटांची वस्ती वाढूं लागली; मूळच्या साध्याभोळ्या भक्तीनें देवतांची तृप्ति न होतां पुजाऱ्यांच्या जिव्हालौल्या-नुरूप देवदेवतांना नानाप्रकारच्या भोगांच्या वासना होऊं लागल्या; वस्ती वाढल्यामुळें वनांची छाटाछाट होऊन तेथें शेतें व ऐप्रआरामी बंगले निर्माण होऊं लागले आणि हल्लीं तर रेलवेकंपन्यांनीं आपले फांटे थेट-पर्यंत भिडवून आधुनिक सुधारणेच्या किलकिलाटानें देवतांना भिववून पळावयासच लावलें आहे ! एवंच, अनेकक्षेत्रांचें माहात्म्य अलीकडे लोपून जाऊन त्यांच्या पूर्वीच्या खाणाखुणाही नाहीशा होत चालल्या आहेत. असो. कालचक्रावर बोट ठेवून त्याची गति कांहीं थांबत नसते. या सुधारणेच्या अवजड तडाख्यांतून हिमालयांतील तर्थस्थानें अजिबात वचावलीं असून निदान विमान-कंपन्यांचा सुळसुळाट हिंदुस्थानांत होई-पर्यंत तरी तीं खास तर्शांच सोंवळीं रहाणार ! हिंदुस्थानाच्या चार दिशांना जगन्नाथ, द्वारका, रामेश्वर आणि वदरीनारायण या चार धामांची योजना केलेली आहे. पूर्वीच्या काळीं या चार धामांची यात्रा करणा-राला लोक महान् पुण्यात्मा मानून त्याची योग्यता फार मोठी समजत असत. चार धामांच्या निमित्तानें पूर्वीं सारें हिंदुस्थान पादाक्रांत केल्या-मुळें अनेक ठिकाणची लोकस्थिति अवलोकनांत येऊन यात्रेकरुंना नाना-तन्हेचे मृष्टिचमत्कार पहावयास मिळत; त्यांना त्यावेळीं अलीकडच्या सारख्या सुखाच्या सोई नसत, तेव्हां अनेक संकटांना तोंड देऊन देह क्षिजवावा लागत असे. ते यात्रा करून मोठ्या कष्टानें वांचून आणलेली अनुभवरूपी ज्ञानाची मोट घरीं आल्यावर लोककल्याणार्थ मोकळी करीत. आपल्या ऐप्रआरामाचा नित्यनेम चालवीत आगगाड्यांतून या क्षेत्रावरून त्या क्षेत्रावर धार्मिक वेगार भरण्याकरितां अगर चैनीखातर भराभर उड्या मारीत चारी धामें केल्याची प्रौढी मिरविणाऱ्या आधुनिक सुखवस्तु यात्रे-करुंना पूर्वीच्या भाविक यात्रिकांची सर कधीही येणार नाही. त्यांतल्या.

त्यांत ह्या सुखलोलुप सुधारणा-युगांतही बदरीकेदाराचें माहात्म्य पूर्वी-प्रमाणेंच बहुतेक अंशी कायम आहे. जेथें बोड्यांना व त्रैलगाड्यांना जाण्यालायक देखील रस्ता नाही तेथें आगगाड्यांचा शिरकाव होणें दुरापास्त आहे. दाणाआटा जायचा म्हणजे बकऱ्यांच्या पाठीवरून, अशी जेथें स्थिति तेथें ऐहिकसुखाच्या मृगजळाचा लोभ ज्यांच्यानें श्रमजर देखील दूर सारवत नाही अशा लोकांनीं जाण्याचा विचारच मनांत आणूं नये. निसर्गविनाशक सुधारणेचा रिघाव होणें येथें वस्तुतः अशक्य असल्यामुळें हिमालयांतील तीर्थस्थलांची नितांतरमणीयता अद्याप कायम राहिली असून आपल्या पूर्वजांना धाम-यात्रांचें इतकें महत्त्व कां वाटत असे याचें स्पष्ट चित्र मनावर वठविण्याला ती अद्यापि समर्थ आहेत. अगोदरच चारही धामांत बदरीचें माहात्म्य फार. “ बदरीसदृशं तीर्थं न भूतं न भविष्यति ” “ जो जाय बदरी, तो नये उदरी; जरी ये उदरी, तरी न हो कधीं दरिद्री ” अशी पूर्वीची म्हण आहे. पैकीं तीन धामांचें महत्त्व बहुतेक नामशेषच झालें आहे. तेव्हां विरुद्धाभासामुळें हिमाचलाचें महत्त्व अधिक वाटणें साहजिक आहे.

हरद्वार किंवा हरिद्वार. (प्राचीन नांव गंगाद्वार)

हरिद्वारः—बदरीकेदारांच्या महायात्रेंत जीं अनेक लहानमोठी तीर्थे पडतात त्यांपैकीं अग्रपूजेचा मान हरिद्वारासच मिळालेला आहे. त्याच्या-पुढेचें रेलवे-स्टेशन हृषीकेश-रोड आलें कीं रेलवेचा प्रवास संपून पायीं मार्गक्रमण करण्याकरितां कंवर बांधावी लागते. हृषीकेश-रोड वर्ये केलें तर हरिद्वार हें शेवटलेंच रेलवे-स्टेशन. कित्येक यात्रेकरू हरिद्वार करूनच आगगाडीला रामराम ठोकतात. जी. आय. पी. रेलवेच्या दिल्ली-एक्स-प्रेसनें निघाल्यास भुसावळेवरून केवळ ५० तासांत दिल्लीपर्यंत मजल मारतां येते. झांशी वगैरे ठिकाणीं कोठेंही गाडी बदलण्याचें कारण पडत नाही. पैसेजरनें निघाल्यास मात्र एकदोन ठिकाणीं उतरावें लागते, व प्रवासही फार वेळपर्यंत करावा लागत असल्यामुळें मध्यें विश्रांति न घेतल्यास त्रास होतो. दिल्लीवरून आउध-रोहिलखंड आणि नार्थवेस्टर्न या दोन रेलवेचे फांटे हरिद्वारास गेले आहेत. मध्यें शहारणपूर आणि केव्हां लक्नार या स्टेशनांवर उतरून गाडी बदलावी लागते. शहारणपूरपासून हरिद्वारा-

पर्यंत मधें तनिचार रिव्हर्सिंग स्टेशनें लागतात. म्हणजे आगगाडी ज्या दिशेनें अगोदर जात असेल त्याच्या उलट दिशेनें ती रिव्हर्सिंग स्टेशनावरून जाऊं लागते. पुढें ओढण्याऐवजीं एंजिन गाडीला मार्गें लोटूं लागतें. शहारणपूरपासूनच हिमालयाच्या चढणीला थोडथोडा प्रारंभ होतो. दिल्लीवरून हरिद्वारला जाणाऱ्या आगगाड्या बहुतेक यात्रेकरुनींच वारमहा खेंचून भरलेल्या असतात. मुसावळेहून हरिद्वारपर्यंत, आगगाडीचें तिसऱ्या वर्गाचें १० रु. सरासरी भाडें पडतें.

हरिद्वार, हें शहारणपूर जिल्ह्यांतील लहानसें दुमदार शहर वारा मास हिंदुस्थानांतील सर्व प्रांतांतील यात्रेकरुनीं सदैव गजबजलेलें असतें, त्यांतही हरच्या पयरीवर यथासांग स्नानविधि उरकून हार्ती पूजासाहित्य घेऊन पायांत विजार, अंगांत सदरा, त्यांवरून काचित्प्रसर्गा चढवलेलें जाकिट आणि वर वेतलेली पांढरी ओढणी, नाकांत बुलाख असा हुबेहूब मुसलमानी पंहराव करून बुरखा पडदा कांहींएक न ठेवतां देवदेवतार्चन करात असलेल्या नुस्वरूप पंजाबी स्त्रियांची गर्दी पाहून तर मोठीच मौज वाटते. आमच्या महाराष्ट्रांतील एखाद्या मंदिरांत असली मंडळी जाऊं लागली तर बाह्य पांपाखांतच धर्माचें सर्वस्व भरलेलें आहे असें मानणारा आमचा भट-पुजाऱ्यांचा वर्ग त्यांवर काय गहजव उडवील कांण जाणे ! इकडील कित्येक पुरुषांचाही फेटा, दाढी, विजार वगैरे पोपाख व शुद्ध उडदू जवान पाहून त्यांना एकदम मुसलमानांतून निवडून काढणें कठीण जातें. परंतु भिन्न भाषा, भिन्न पोपाख, भिन्न चालीरीती व अनेक प्रांतिक किंवा पंथ-भेद यांच्या योगानें आम्ही हिंदुलोक एकमेकांपासून बाह्यतः अत्यंत विसदृश जरी दिसलों तरी जोंपर्यंत आमचें ध्येय एक आहे, आध्यात्मिक आनंदासमोर भौतिक सुखें तृणप्राय मानण्याची ताकद जोंपर्यंत आम्हांत आहे, जोंवर पूर्वपरंपरेनें बनलेली आमची मनो-रचना व प्रकृति सारखीच आहे, जोंपर्यंत वेद, भारत, रामायण, भागवतावरची आमची श्रद्धा कायम आहे, जोंपर्यंत स्थितप्रज्ञ परंतु कफळक अशा साधुजनांना राजेमहाराजे यांपेक्षांही थोर लेखण्याची बुद्धि आमच्यांत सारखीच विद्यमान आहे तोंपर्यंत आम्ही हिंदु एकराष्ट्रीय आहोंत, याचा प्रत्यय हरिद्वारच्या बाजूला जसा येतो तसा दुसरीकडे काचित्क

येईलं. रामेश्वराकडला कट्टा सोंवळा मद्रासी अय्या, बंगालचा मत्स्याहारी बंगाली बाबू, उत्तरेचा 'सतरा भय्ये अठरा चूलेवाला' परदेशी भय्या आणि गिरिपुत्र मजबूत नेपाळी हे सारे एकमेकांची भाषा न समजतांही सरासरी खाणांखुणांनीं व्यवहार चालवून अगदीं घरच्या माणसाप्रमाणें एकमेकांची काळजी वहात असतांना पाहून मोठें कौतुक वाटतें. परदेशी बंगाली लोकांच्या बायकाही पंजाब्याप्रमाणेंच आपला पडदा वगैरे साफ गुंडाळून सर्वांशीं मोकळेपणानें विचारपूस करितात. या भूमीत पडदा वापरणें पाप आहे असें सांगतात. इंग्रजांतल्या म्हणीप्रमाणें प्रसंग हा एक जालीम उपाय असून सर्व कांहीं ठीकठाक करून सोडतो.

हरिद्वार स्टेशनापासून गांव अगदीं जवळ सरासरी पंधरा मिनिटांची वाट आहे. स्टेशनावर टांगेही मिळतात. इकडे धर्मशाळांची रेलचेल असल्यामुळें उतरण्यासंवरण्याची मुळींच पंचाईत नाहीं. कलकत्याचे शेट श्रीमान् विनायकराव यांनीं बांधलेली धर्मशाळा फारच मोठी, प्रशस्त व भव्य आहे. वाटेल त्या धर्मशाळेंत उतरून आपल्या इच्छेप्रमाणें मन-मोकळेपणानें रहाण्यास कोणाचीही आडकाठी नाहीं व तेथें रहाण्या-करितां एक पैदेखील द्यावी लागत नाहीं. पंड्यांच्या घरां रहाण्याची सोय नसते. हरिद्वार हें योगतीर्थ असल्यामुळें तेथें वस्ती करून संसार करणें अयोग्य म्हणून येथून २ मैलांवर कनखल येथें पंडे लोक वस्तीनें रहतात. परंतु यात्रेकरूंना लागेल तेव्हां धर्मशाळेंत किंवा वाटेल तेथें पंडे येऊन भेटतातच. त्यांचें घर शोधित जाण्याची गरज नसते. वास्तविक पाहतां त्यांना टाळलेलें तेवढें वरें, पण कठिण कर्म स्वरें.

हरिद्वारला गांवच्या कांठाकांठानेंच गंगा गेलेली आहे. तिचा वेग जरी बराच आहे, तरी उंच उंच पहाडांवरून उड्या घेत येऊन ती येथें अंमळ स्थिरावली आहे. गंगेचें जल स्फटिकाप्रमाणें शुभ्र, निर्मळ व अगदीं बर्फासारखें गार आहे. उन्हाळ्याच्या भर दोनप्रहरी देखील स्नान करावेंसें वाटत नाहीं. तरी भाविक यात्रेकरू प्रातःस्नान उरकून गंगाद्वारपूजा केल्याशिवाय रहात नाहींत. गंगेला सुंदर आणि प्रशस्त घाट बांधून उत्तम फरसबंदी केली आहे. पैकीं हरच्या पायरीवर गंगा-पूजन आणि स्नान होतें. येथें तीन तीन हात लांब पिंवलें मत्स्य असून

ते स्नान करतांना नुशाल माणसांना रेटून जातात इतकं धीट आहेत. मत्स्यांना त्रास देऊं नये, हरच्या पायरीवर जोडे वापरूं नयेत, अहि-दूनीं तैथें येऊं नये अशाबद्दल सक्त ताकिदीच्या सरकारी हुकमाच्या पाठ्या जागोजाग लाविल्या आहेत. कलेक्टरच्या परवानगीशिवाय हरच्या पायरीचा फोटो घेण्याचीही मनाई आहे. येथील नित्यक्रमाचा संध्याकाळचा आनंदोत्सव तर अवर्णनीय होय. संन्यासी, वैरागी, वैरागिणी आणि इतर स्त्री-पुरुषांचे थवे गंगेत स्नान करून कण्वर कंठर-वानें हरिहर-नामोच्चारण करित इकडून तिकडे फिरत असतात. एकीकडे कोणी संन्यासी व्यासपीठावर उभा राहून ब्रह्मचर्याचा उपदेश करितो, तर दुसऱ्या वाजूला त्याचप्रमाणें एखादी स्त्री अवलासमाजाला पाति-व्रत्याचा उपदेश करिते. आणि तिसरीकडे तर पंजाबीस्त्रीपुरुषांचा मिश्र समाज मुस्वर तालसुरावर हरिगुण गाण्यांत गुंग होतो. आपल्या दृष्टिनें या मागसलेल्या व पडद्याच्या मुलुखांत पुरुषांच्या मेळ्यांत धर्मकार्यार्थ स्त्रियांना वावरतांना पाहून मांटे नवल वाटतें. पंजाबी स्त्रियांना आणि वैरागिणींना गीता-रामायणादि ग्रंथ पठण करतांना पाहून त्यांनीं आमच्यापुढें अवलोनर्तित अघाडी साधली असें वाटतें. संध्यासमयीं गंगेत दिवे सोडण्यांत येतात. ह्या लहानशा प्रकाशनौका पाण्यांतून मंद-गतीनें डुलत जातांना पाहून भारी मौज वाटतें. गंगेच्या मध्यभागीं तानचारशें इसमांची सोय होण्यापुरता एक लाकडी पूल तयार केला आहे; त्यावरून ही सारी मजा पहात असतां वेळ कसा भरकन निघून जातो तें सन्नजत देखील नाहीं.

गंगेच्या कांठाकांठानें पहाडाच्या उंचभागां गेल्यावर एका मोठ्या झऱ्यांतून पाणी कारंज्यासारखें वर येतें. त्याभोंवतीं चुनेगची कुंड वांधून त्याला सूर्य-कुंड हें नांव दिलेलें आहे. येथें वानरसेना बरीच आहे. त्यांच्या वाटेस न जाण्यांतच मनुष्याची धडगत आहे. एरवीं ते मथुरा-वृंदावनाच्या वानरांप्रमाणें विनाकारण कोणाच्या अंगावर जात नाहींत, तथापि त्यांच्याकरितां आगाऊच फुटाण्याची तरतूद करून ठेवलेली बरी.

येथें पहाण्यासारखीं अनेक सुंदर मंदिरे आहेत. “ गंगाद्वार ” मंदिर हरच्या पायरीवरच आहे. जागोजाग संस्कृत शिकविण्याच्या पाठशाळा

तर किती आहेत हे नक्की सांगणे कठीण आहे. संस्कृत न जाणणारा ब्राह्मण क्वचित्. गांवापामून स्टेशनच्या पलीकडच्या वाजूलाच कनखल तीर्थ आहे. येथे जातांना वाटेतच गंगेचा प्रचंड कालवा लागतो. गंगेतून सर्व पाणी काढून घेतल्यामुळे कनखल येथे गंगेला मुळीच पाणी नाही. येथे गंगेच्या काठीच दक्षप्रजापतीच्या यज्ञांत पार्वतीचा अपमान झाल्यामुळे तिने आत्मयज्ञ केला ते कुंड दाखविण्यांत येते. येथे जवळच रामकृष्ण-सेवाश्रम असून त्यातील विद्वान् संन्यासी श्रीमद्विवेकानंदाचे कार्य पुढे चालवितात. येथून जरा पलीकडच्या वाटेने गेलें की, थोड्या अंतरावरून ऋषिकुलाची भव्य इमारत दिसू लागते. कनखलापासून तीन मैल आर्यसमाजाचे गुरुकुल आहे. आमच्या प्राचीन विद्यालयांच्या आदर्शभूत अशा ह्या दोन्ही नमुनेदार संस्था पाहिल्याशिवाय कोणीही राहू नये. विद्यार्थ्यांची सतेज कांति, संस्कृत-पारंगतता, आणि सार्धा राहणी पाहून मनाला अत्यंत आनंद होतो. (Plain living and high thinking). साधा आचार आणि उदात्त विचार शिकविणाऱ्या संस्था हल्ली आपल्या देशांत ह्या दोनच आहेत असे म्हणण्यास हरकत नाही. सर्वस्वी जुन्या वाङ्मयावरच भर देणे जरी अनुचित असेल तरी स्वतंत्रवाण्याने उत्तम शिस्ताने चाललेली ही विद्यापीठे पाहून आम्हां महाराष्ट्रीयाना शिकण्यासारखे कांहीच नाही काय ?

• हरिद्वार येथे रेल्वेप्रवास बहुतेक संपतो, म्हणून पुढील प्रवासांत लागणारे सर्व सामान-लाठी, जोडे, मोचे, पायबंद, (गेटिस) वनाती, कानटोप, गंजिफ्राक, चोलणे, मेणकापड, टॉच, (विजेचा दिवा) यानेचे नकाशे, आगपेट्या येथेच विकत घ्यावे लागते.

पार्या प्रवास करावयाचा तर हाती काठी असल्याशिवाय होणे नाही. पहाडाच्या चढउतारीत काठीचा उपयोग तिसऱ्या पायाप्रमाणे होऊन शिवाय हाताला दांडा (Fulcrum) लावल्याप्रमाणे प्रवास हलका जातो. काठी सवळ पण हलकी व खांद्याइतकी उंच असावी.

हिमालयाचा पार्या प्रवास करावयाचा म्हणजे जोडा-काठीशिवाय अशक्य. आपल्याकडे जोडा नसला तरी. एकवार चालण्यासारखे असते.

बदरीकेदार-यात्रावर्णन.

परंतु स्त्रियांपेक्षां पुरुषांची प्रकृति अधिक नाजूक आहे अशा समजुतीनें कीं काय न कळे, जोडाळ्यांची आवश्यकता फक्त पुरुषवर्गालाच भासते. कुळवधूनीं असल्या वस्तु वापरणें म्हणजे महत्पाप ! प्रत्यक्ष व्याभिचार!



कुलीच्या पाठीवरील कंडी.

जणूं काय त्यांना पुरुषांपेक्षां ब्रम्ह्यानं स्वभावतःच अधिक मजबूत केल्या-मुळे त्यांनीं देहरक्षण करण्याचें कारण नाही ! ! पण इकडच्या प्रांतांत हे

सारे क्षुद्र भेद आणि अवास्तव कल्पना वाजूला ठेवाव्या लागतात. साधुसंन्याशांना देखील निरुपायास्तव जोडे वापरणें भाग; तेथें संसारी नाजूक स्त्रीवर्गाची काय कथा ?

खडकादगडांतून चालण्याच्या सपाथ्यांत चांगले मजबूत बूट देखील चिंध्या उडाल्यामुळें फेंकून द्यावे लागतात. प्रसंगापुढें इलाज नाहीं. चांगल्याचांगल्या ब्राह्मणांना देखील फाटल्या जोड्याला स्वतां कपड्याचा जोड शिवून तात्पुरती सोय करावी लागते. निरुपायास्तव कित्येकदां पायांना महारोग्यासारख्या चिंध्या देखील गुंडाळण्याचा प्रसंग येतो. सुतळी तळाचे किंवा नाजूक स्वरी जोडे तिन दिवसांत फेकावे लागतात. चपला किंवा पुणेरी जोडे पायांतून निसटतात. करितां स्त्री-पुरुषांनीं इकडे येतांना साधारण नवीन आणि मजबूत बूट दोन जोड किंवा कोंकणी वाहाणा बरोबर घेतल्याशिवाय कधींही राहूं नये. हरिद्वाराला कोंकणी वहाणा मुळांच मिळत नाहींत आणि बूट मिळाले तरी किंमत जास्त द्यावी लागते.

पायमोजे येथें केवळ ऐप्रआरामाची वस्तु नसून अगदीं आवश्यक आहे. येथें डांस आणि माशा मनुष्याचा पाटलाग करून चावतात व रक्त काढतात. यांचा चावा फार विषारी असून त्यामुळें सर्वांगाला मनस्वी कंझ सुटून मनुष्य अगदीं पिसाळल्याप्रमाणें होतो. पहार्डी डांस फार मोठमोठे असतात. रिकामपणा मिळाला कीं मनुष्याचे हात स्वाभाविकपणें अंग खाजविण्याचा उद्योगाला लागतात. पुढें त्या चाव्याचे ठिकाणीं फोड उठतात व फार वेदना होतात. ते फोड पुष्कळ दिवसपर्यंत बरे होत नाहींत. पायाच्या मार्शीं प्रवास. त्यांचें रक्षण करण्याकरितां चांगले गुडव्यापर्यंत लांब पायमोजे वापरणें अवश्य. हे क्षुद्र जंतु 'पंडिताः समदर्शिनः' ह्या भगवदुक्तीप्रमाणें स्त्री-पुरुषांत कांहीं भेदाभेद करीत नाहींत, हें लक्षांत ठेवणें अवश्य आहे. स्त्रियांनीं देखील चोळणें वापरणें योग्य असें वाटूं लागतें !

बॅडेजेस (गेटीस) किंवा पट्ट्या घेतल्यास चालण्याचे श्रम फारसे जाणवत नाहींत; पण त्यामुळें नडतें असें नाहीं.

अथ उन्हाळ्यांत देखील बकरीकेदारच्या आसपासच्या टापूंत पाऊस किंवा देव नहमीं पडतें. तेव्हां सामानसुमानाचा वचाव करण्याकरितां मेषकापड घेणें जरूर असतें.

चामड्याचे जोडे व काळ्या पुढें कोठेंच मिळत नाहींत, व बाकीचे सामान श्रीनगर येथें मिळालें तरी हरिद्वारापेक्षां दीडपट किंमत घ्यावी लागते.

तिकडील प्रदेशांत खाण्यापिण्याचे कोणतेही पदार्थ चांगले मिळत नसत असता आपलेकडील लोकांचा वृथा गैरसमज आहे. उदरपोषणाला आवश्यक असलेले पदार्थ दर शेरास तूप २, दूध १, तांदूळ ११, गव्हाची कणीक १२, तूर १२, मुगा १२, उडीद आणि मसूर यांच्या डाळी, बेसन १२, भाजीकरितां बटाटे १२, किंवा क्वचित कोहाळे ८२, साखर १ या भावानें मिळतात. पैकीं दूध आणि तांदूळ पहिल्या प्रतीचे असतात. इकडे आवश्यक पदार्थांपैकीं फक्त मिरच्या, मसान्ने, माबुदाणा, लोणची व पोहे मुळींच मिळत नाहींत. क्वचित मिरच्या मिळाल्या तरी अत्यंत महाग. पैशाच्या पैसाभार व त्याही तिग्यट नसतात. जागोजाग खनिज मीठ व सैंधव मिळतें, हरिद्वाराला तग दारांना चाटण्याकरितां सैंधवाच्या मोठमोठ्या शिला प्रत्येक ठिकाणी ठेवलेल्या दिसतात. यात्रेकरू समजतात त्याप्रमाणें तें अपायकारक नसून अत्यंत शुद्ध असतें.

दक्षिणी यात्रेकरूंनीं आपलें कोणचेंही सामान हरिद्वाराला मार्गे ठेवूं नये. पंजाबीशिवाय इतर सर्व यात्रेकरूंना परत येतांना रामनगर स्टेशनावरून आगगाडींत बसावें लागत असून विनाकारण बराच फेरा घेतल्याशिवाय हरिद्वार वाटेंत पडत नाहीं.

बहाडांतील हवापाणी अत्यंत थंड असल्यामुळें वातावरणांत एकदम फरक पडतो. त्यामुळें कित्येकांना हिंवाप, अमांश, बद्धकोष्ठ, अतिसार वगैरे विकार होतात. करितां सदरहू विकारांवर आणि पटकी पित्त, वगैरेकरितां देखील कांहीं औषधांचा संग्रह टिंकचर आयोडीन, अमृतधारा, कर्पूरार्क, पेपरमिंटाचा अर्क, हेमगर्भ, आफु, किनाइन वगैरे जवळ बाळगायला विसरूं नये. डेहराडूनचा

चहा फक्त श्रीनगर वगैरे दोन तीन मोठमोठ्या ठिकाणींच मिळता. पण लिप्टन मुळींच मिळत नाही. झांशीपासून पुढें विड्याचें पान वर्ज्यच करावें लागतें. कारण दिल्लीला देखील पानें पैशाचीं तीन. हरिद्वार व श्रीनगर येथें त्याहूनही महाग. आणि पुढें रामनगर लागेपर्यंत मध्यें कोठेंही मिळत नाही. रोठा (पुरभयी) व निमाचिकणी (दखनी) सुपारी मात्र पैशाला दोनपासून चार या भावानें मिळते. तंदाखूशिवाय तळफेच्या वस्तु मध्यें कोठें मिळत नाहींत. ज्यांना गंगोत्री करावयाची आहे अशा यात्रेकरूंना दोन मार्ग आहेत. एक तर हरिद्वार येथून पुन्हां आगगाडींत बसून रेलमार्गानें डेहराडूनपर्यंत जाऊन पुढें गंगोत्रीपर्यंत पायवाटेनें जाण्याचा आणि दुसरा हृषीकेशरोड येथें उतरून देवप्रयागावरून टिहरी स्टेटमधून गंगोत्रीला जाण्याचा. ज्याला बदरीकेदार न करतां नुसती गंगोत्री व जमोत्री करावयाची आहे त्यानें डेहराडूनवरून सुलभ मार्गानें जाणें उत्तम. परंतु या मार्गानें हृषीकेश, लछमन झूला, देवप्रयाग वगैरे उत्तमोत्तम तीर्थे पडत नाहींत हें एक, आणि दुसरें गंगोत्रीपासून पुढें केदारचा मार्ग अत्यंत अवघड आहे. मांडीपर्यंत मनुष्य वफात फसतो असें सांगतात. हरिद्वार येथूनच कंड्या, शंपानें टखून कुर्लीना गाडींत बसवून न्यावें लागतें व यात्रेकरूंना पुढें हृषीकेश येथेंही कंड्या, शंपानें पुष्कळ मिळतात.

हरिद्वाराच्या पुढचेंच स्टेशन हृषीकेश रोड येथून हृषीकेश सात मैल आहे. स्टेशनावरच टांगे *मोटारी मिळतील. आठ आणे स्वारीप्रमाणें भाडें पडतें. टांगे इतके खिळखिले व चमत्कारिक असतात कीं जपून बसलें नाहीं तर टांग्यांतून एखाद्या दचक्यासरशीं माणूस खाली पडावयाचा स्टेशनापासूनच जंगल सुरू होतें. या जंगलांत हत्ती असतात. त्याकरितां जंगलाचा मक्ता जाहीर लिलांव करून विकण्यांत येतो. रस्त्यांत ठिक-ठिकाणीं देवळें, धर्मशाळा, पाणपोया व दवाखाने आहेत.

स्टेशनापासून तांग्यानें सरासरी ३ तासांचा रस्ता हृषीकेश. काली-कमलीवाले बोवांच्या कृपेनें हरिद्वारपासून हिमालयाच्या गर्भीतील अत्यंत

* लक्ष्मणझुल्यापर्यंत हल्लीं मोटारची सोय झाली आहे. दर माणशीं -११- आणे.

बिकटप्रदेशपर्यंत क्षेत्रोक्षेत्री आणि रस्तोरस्ती धर्मशाळा, सदावतें, पाणपोया स्थापन होऊन त्यांची व्यवस्था आजतागायत उत्तम प्रकारें चालत असल्यामुळे संन्याशी-बैराग्यांना व इतर यात्रेकरूंना देखील उत्तरण्याच्या सोईकरितां चिंता करण्याचें कारण नाहीं. पुष्कळ वर्षांपूर्वी जेव्हां नारायणाला जायला धड रस्ता नव्हता, गंगेवर हल्लीसारखे सुंदर लोखंडी लोंबते पूल नसून दोराचे झूले होते. रात्री विश्रांति घेण्याकरितां निसर्गनिर्मित गुहांपेक्षां दुसरें ठिकाण नव्हतें, एकदां यात्रेस गेला म्हणजे पुन्हा परत येण्याची आशा नसे, अशावेळीं कालीकमलीवाले-महाराज प्रथमच यात्रेस गेले. तेव्हां तिकडे यात्रेकरूंचे हाल होत असलेले पाहून महाराजांचें नवनीतमृदु हृदय विरघळून गेलें आणि तेव्हांपासून यात्रेकरूंचा मार्ग सुलभ करण्याबद्दलची भीष्मप्रतिज्ञा करून त्यांनीं देशाटन सुरू केलें. मोठमोठ्या लक्ष्मीपुत्रांकडे जाऊन त्यांनीं भिक्षांदेही करावी, पण ती स्वतःकरितां नव्हे, तर यात्रेकरूंच्या सुखाकरितां; एकश्या स्वतःला मुक्ति मिळण्याकरितां नव्हे तर सर्वांना नारायण-दर्शनाचा मार्ग सोपा करून देण्याकरितां. त्यांच्याजवळ साधनसामग्री म्हणजे काय ती एक काळी कांबळी. त्यांचें अथरूण म्हणा, पांघरूण म्हणा, अंगरखा म्हणा कीं घर म्हणा, फक्त एक काळी घोंगडी. त्यावरून त्यांचें नांव काळीकमलीवाले बोवा पडलें. त्यांच्या चरित्राविषयी म्हणण्यासारखी कांहीं माहिती मिळत नाहीं. अनुभवप्रकाश म्हणून त्यांचा एक ग्रंथ वेंकटेशेटसमाचारानें प्रसिद्ध केला आहे. पण केवढा प्रभाव त्यांचा ! संबंध हिमालय त्यांच्या लोककल्याणाची कहाणी वक्तृत्वपूर्ण भाषेनें प्रत्येकाच्या हृदयाला सांगतो. त्यांच्या कर्तृत्वाची छाप तेथील प्रत्येक वस्तूवर पडली असून त्यांचें नांव जेथें निघत नाहीं असा पहाडांतील एकही भाग नाहीं. जणू काय हिमालयांत बोवांचें धार्मिक साम्राज्य आहे.

हरिद्वाराप्रमाणेंच हृषीकेश येथेंही कालीकमलीवाले बोवांच्या विस्तीर्ण धर्मशाळेंत उत्तरण्याची उत्तम सोय आहे. श्रीमान् अथवा दरीद्री कोणीही येऊन राहो. मजाव असा कोणाला नाहीं. आल्याबरोबर घडा-दोन घडे पाणी आणवून सत्रंजीविछायत वगैरे घालून देतात. स्वयंपाकपाण्याकरितां वाटेल ती भांडी घ्यावीत. त्यांचा हिशेब कोणी ठेवीत नाहीं व भांडी

परत करतेवळीं कांहीं विचारपूसही होत नाहीं. येथें पातेळीं, पितळ्या थाळे वगैरे भांड्यांच्या राश्यांच्या राशी लागलेल्या असून तोंडांतून शब्द निघण्याचा अवकाश कीं हवीं तितकीं भांडीं हजर. संध्याकाळीं दिवा-बत्तीची योजना प्रत्येक खोलींत करून धर्मशाळेंतील गुमास्ता हरएक यात्रेकरूजवळ हात जोडून मोठ्या विनयानें म्हणतो, “ ठिकाण आपलें आहे. शीघ्राआटा किंवा अन्न हवें असल्यास आणून देतां. सेवकाला आज्ञा व्हावी. ” धर्मशाळेंतील एकंदर कारभार मोठा सुरळीत आणि सुव्यवस्थित चालतो. गोंधळ, घोंटाळा, आरडाओरड कोणच्याही प्रकारची नसते. कोणाला एक कपर्दिकदेखील इनामादाखल देण्याची जरूर नाहीं. स्वखुपनिं वाटल्यास धर्मशाळेच्या फंडाला वर्गणी द्यावी. येथील धर्मशाळेंतील मुख्य व्यवस्थापक बोवांचा पट्टशिष्य असून तो येथून सर्व धर्मशाळांचीं सूत्रें हालवितो. त्याला नाथजी म्हणतात. यात्रेकरूंच्या सर्व अडचणींकडे तो मोठ्या तत्परतेनें लक्ष देतो. हा सदासर्वदा कोणच्याना कोणच्या कामांत निमग्न असतो. हिशेब ठेवणें, डाक--मनिआर्डरी घेणें व पाठविणें, वगैरे कारकुनी कामांवर निराळा इसम असतो. संध्याकाळीं हात जोडण्याचा फार्स करणारा इसम निराळाच, व याशिवाय इतर कामांवर स्वतंत्र नोकर आहेतच. सूर्योदय होण्याच्या अगोदरच पाकनि-प्पत्ति सुरू होते व सुमारें नऊ वाजण्याचे सुमारास कमंडळू-लोटा घेऊन संन्यासी-वैराग्यांच्या झुंडीच्याझुंडी धर्मशाळेकडे लोटूं लागतात. प्रत्येकीं कर्मांत कर्मी सातआठशें इसमांना डाळरोटीची पोट भरेल इतकी भिक्षा मिळते. शिजलेलें अन्न चालत नसल्यास सुखा शीघ्रा, तूप, लांकडें देण्यांत येतात. कोणी विन्मुग्न म्हणून जात नाहीं. याप्रमाणें १२ वाजेपर्यंत अन्नदान चालतें. येथून जातांना प्रत्येक यात्रेकरूला मिठाई, पुण्या, भजी वगैरे दुष्ट पदार्थ न खाण्याविषयी मोठ्या कळकळीनें वजावण्यांत येऊन, मलवद्ध, हागवण व पटकी याकरितां व शिवाय पाणी वाधूं नये म्हणून नित्यनेमानें घेण्याकरितां औषधांच्या पुड्या वाधून देतात. ज्यांना पुढें सदावर्त हवें असेल त्यांना येथें त्याचदल चिठ्या व्याख्या लागतात. गरीबांची पुढें दैना उद्द नये म्हणून ज्या जवळ ५ रु. देखील नाहींत अशा यात्रेकरूना चिथी न देतां मार्गें परतून लावतात. दुष्काळाचे

वेळीं तर निदान ३० रु. असल्याशिवाय कोणांच पुढें जाऊं नये अशी प्रत्येकास ताकीद असते. व इतकेंही करून रामनगरला निःकपर्दिक वन-लेले भणंग यात्रेकरूकरितां तिकीट काढून देण्याची सोय रामनगरच्या सेवासमितीनें केली आहे.

ह्या चिठ्या पुढील सदावर्तीत देऊन तेथून पुन्हां निराळ्या चिठ्या व्याव्या लागतात. चिठ्ठीशिवाय सदावर्तीतून अन्न किंवा शिधा मिळत नाही. अर्थात् चिठ्ठीच्या नियमामुळें वाटेंत पुंजी संपलेल्या यात्रेकरूंची दैना होते, पण चिठ्ठीशिवाय खर्चाचा नीट हिशेब रहावयाचा नाही. म्हणून इलाज नसतो. तथापि वाटेंत अनाथ झालेल्यांचीही कांहीं सोय होणें आवश्यक आहे.

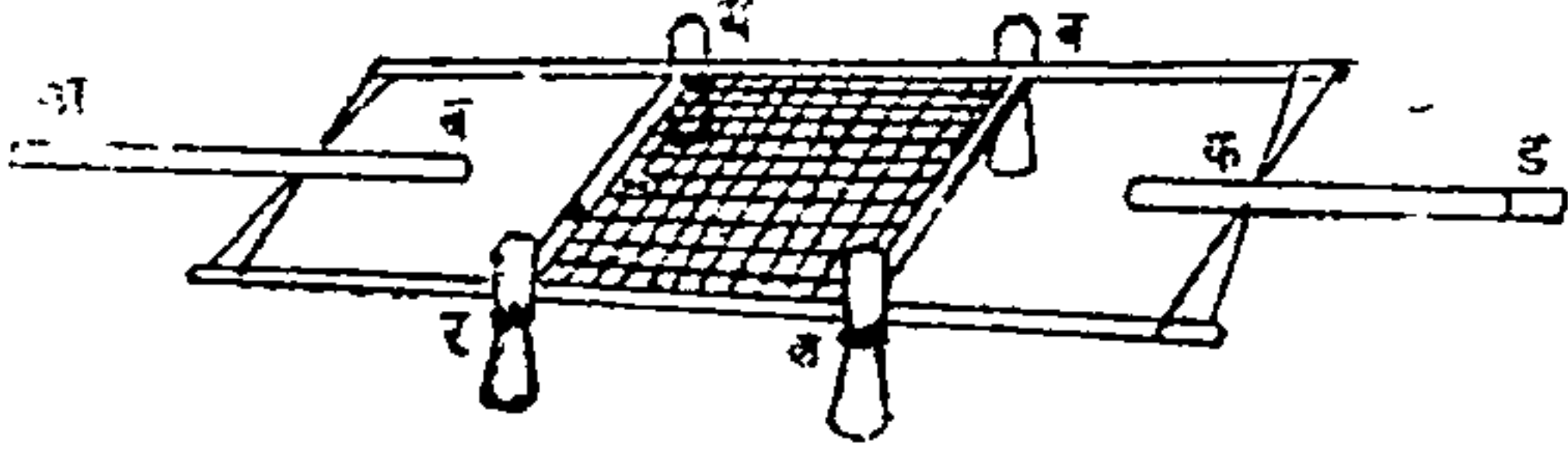
दृषीकेश येथें धर्मशाळेंत उतरल्याबरोबर कंडीवाले व झंपानवाले कुलीभोंवतीं जमतात. त्यांच्याशीं भाडें ठरवीत वसण्याची आवश्यकता नाही. कारण टिहरीच्या महाराजांनीं सर्व तऱ्हेनें योग्य बंदोबस्त करून एकच भाव ठरवून टाकला आहे. त्यांतही कांहीं अडचण आल्यास नाथजी (धर्मशाळेचा व्यवस्थापक) ला सांगितलें कीं ताबडतोब सर्व नीट जुळतें.

कंडी हा करंडी शब्दाचा अपभ्रंश आहे. ही वारीक वांबूंची व वेतांची विणलेली वाटोळी पेटारी असून पेल्याप्रमाणें बुडाकडे लहान व वरच्या बाजूकडे पसरट होत गेलेली असते; व पाय बाहेर काढण्याकरितां वरच्या अंगास एक बाजू कापल्याप्रमाणें थोडीशी उघडी असते. हिला दोहों बाजूला दोऱ्या घातल्या असून कंडीवाला दोऱ्या हातांत घालून कंडी पाठीवर घेतो. नंतर एखाद्या उंच ठिकाणावर कंडी टेंकून स्वारीला वसण्यास मांगतो. स्वारीला मांड्या पोटाशी घेऊन व कापलेल्या भागांतून पाय काढून हलनचलन न करितां तीवर पाय ठेवून अडचणींत वसावें लागतें. ममोरच्या बाजूला लगामाच्या रिकाबीप्रमाणें पाय ठेवण्याकरितां एक लहानशा फळीही असते. कंडीत वसून कुलीच्या पाठीवरून जाणें फार त्रासदायक असतें. जरा हालचाल करतां येत नाही कीं खोकतां येत नाही. थोडा तोल इकडे तिकडे झाला कीं कंडीवाल्याची गुरकावणी

ऐकावी लागते. कंडीवाले मधूनमधून स्वारीला पार्थाही चालायला सांगतात. त्यांच्या मर्जीप्रमाणे न चालल्यास प्रसंगविशेषी तोंडमुख व्यायज्जही हे लोक कमी करीत नाहीत. कंडीत बसतांना एखाद्या धोतराने कंडीशी पाय आवळून व्यावे लागतात. न जाणें प्रसंग आहे. इतकेंही करून एखादे वेळीं जर दुर्दैवाने कंडीवाल्याला ठोकर लागली तर बरच्या स्वारीसकट उभययांना तेथेच मुक्ति मिळायची ! शिवाय जाड्याजुड्या माणसाला कंडीत बसून जाणें शक्य नसतें. स्वारीपेक्षां सामानाकरितां कंड्यांचा खरा उपयोग असतो. गंगोत्रीस न जातां फक्त सरळ केदार आणि नारायणालाच जाणें असल्यास महेलचौरी म्हणजे अखेर मुक्कामपर्यंत ओझ्याला दरमणी ३५ रु. आणि गंगोत्रीवरून केदार करणें झाल्यास दरमणी ६४ रु. भाडें पडतें, शिवाय प्रत्येक कुलीला चण्याचवीण्याकरितां अर्धा आणा रोज. केदार, बदरी व त्रिजुर्गी नारायण येथें आणि ज्या दिवशीं प्रवास अगदींच एक मैल देखील होणार नाही ते दिवशींही शेरशेर खिचडी, आणि शिवार्य महा क्षेत्रीं प्रत्येकीं इनामाचा १ रु. द्यावा लागतां. स्वारीकंडी केल्यास मनुष्याचें जें वजन भरेल त्यामानाने भाडें पडतें, बहुधा माणशीं रोज १ रु.प्रमाणें १॥ महिन्याच्या बदरीकेदारच्या प्रवासास ६० रु. पडतात असा अंदाज आहे. स्वारीकंडीला कंडीवाला चांगला मजबूत पाहून घ्यावा. हे पहाडी कंडीवाले ओझें वहाण्यांत खंबीर असतात. एक इसम सरासरी मणभर ओझें कंडीत लादून पहाडाच्या भयंकर कड्यांवरून सहज लीलेंनें मार्ग चढत जातो. त्यांत नेपाळी लोक तर विलक्षण मजबूत असतात. खरे मेहनतचिे पैसे यांचेच. यांजपशीं रामदासी कुवडीप्रमाणें (माटू) असते, तीवर कंडी टेंकून हे चालतां चालतां विसावा घेतात.

झंपान म्हणजे दोन वांबूच्या मध्यभागीं बांधलेली लहानशी चौकोनी ग्याट किंवा डोली. अ व क ड याठिकाणीं सरळ रेंपेंत चार माणसें झंपान खांद्यावर घेऊन चालत असतात. य र ल व या चौकटींत माणूस बसतो. कंडीपेक्षां हें बरेंच सुखावह आणि सोईस्कर असतें. पण त्यांत एखाद्या दुसऱ्या गांठोझ्याशिवाय दुसरें कोणचेंही सामान जाऊं शकत

नाहीं. ऊन-पाऊस यांपासून वचावाकरितां अगोदरच सोय करून ध्यावी, मागाहून कुली कांहीं करीत नाहींत. मनुष्याच्या वजनाप्रमाणें यांचें भाडें बहुधा दर कुलीस १ रु. किंवा -॥- प्रमाणें दररोज दरमर्णां ३।४ रु.



पडतें. म्हणजे एका माणसाला १०० रु. पासून १५० रु. पर्यंत पडतात. शिवाय दरमाणशी इनाम खिचडी व चनाचवीना कंडीप्रमाणेंच द्यावा लागतो.

झंपानाहूनही उत्तम वरेली दांडी. हें आकारानें लहानशा विनचाकी वगीप्रमाणें असून यांत आरामखुर्चीप्रमाणें टेंकून व वाटिल तेव्हां पाय पसरून अघळपघळ बसतां येतें, व झोंपही घेतां येते. थंडी, वारा, ऊन व पाऊस यांपासून वचाव होण्याकरितां वरून टप असतो. परंतु हें भाड्यानें मिळत नसून १५ रुपयांस विकत मिळतें. व नंतर आपणांस कुली ठरवावे लागतात. सुखवस्तु श्रीमान् लोक यांतूनच प्रवास करितात. याला उचलण्याकरितां ४ पामून ८ कुली अमतात. मात्र यांतही सामान टेंवतां येत नाहीं.

कंडी, झंपान व कुली ठरविण्याचें ऑफिस धर्मशाळेंतच एके बाजूस आहे. एक ऑफिस लछमन झुल्यापलकडे आहे. तेथें यात्रेकरू* व कुली यांच्यातील कराराच्या सर्व शर्ती यथायोग्य लिहिण्यांत येऊन त्यावर उभय पक्षांची नांवे आणि पूर्ण पत्ते लिहून सहा घेतात. या चिठ्या तीन होत

*चौका वासनांचा, तुंगनाथ, वसुधारा, डिवरीताल वगैरेच्या शर्ती चिह्नीत नमूद कराव्यात. म्हणजे पुढें तक्रारीस जागा रहात नाहीं.

असून एक चिन्ही दसरांतील नोंदबुकांत रहाते आणि एकेक प्रत यालेकरू व कुली यांस देण्यांत येते. X

हल्लीं हरिद्वार अगर हृषीकेश येथूनच कंड्या, शंपानें करावीं लागतात. रस्त्यांत वाटेल तेथें मिळत नाहींत. देवप्रयाग, श्रीनगर, उरवीमठ, गुप्तकाशी येथें जरी कांहीं कंडीवाले आढळतात तरी अंत-राच्या मानानें दाम फारच कसून घेतात. हृषीकेशवरून जितकें भाडें पडतें तितकेंच भाडें अर्धे अंतर चालून गेल्यावरही मागतात. बोर्डो प्रत्येक मोठ्या चट्टीवर मिळतात.

इकडील लोक इमानी असतात. दहापंधरा वर्षांपूर्वीं इकडे कुलुप-किल्ली देखील माहिती नव्हती. कोणी यात्रेकरू झऱ्यावर, नदीवर, रस्त्यांत अगर चट्टींत (दुकानांत) पैशाची पिशवी अगर दागिना विसरून पुढें निघून गेला तरी कैक दिवसांनीं परत आल्यावर त्याची वस्तु त्याला जेथच्या तेथें मिळे, अशी आख्यायिका आहे. सुधारलेल्या मुलखाप्रमाणें पोलीसचा कडेकोट बंदोबस्त ठेवण्याची गरजच नाहीं. पोलीसचक्र काळा डगला औषधालाही रस्त्यांत मिळत नाहीं. मोठ्या ठिकाणीं पोलीसचीं ठाणीं आहेत, पण त्यांना खुशाल चैनीत दिवस काढावयास मिळतात. पहाडांत चोऱ्या व डाके यांची यत्किंचित् भीति नसल्यामुळें यात्रेकरू पैशाची गांठोडी जवळ घेऊन वाटेल तेथें निर्धास्तपणें प्रवास करितात व झोंपी जातात. तसेंच वायकाही पाहिजे तितके दागिने अंगावर घालून एकएकच्या जंगलांतून रस्त्यानें मार्गेंपुढें एकएक मैल सोबत नसतां खुशाल प्रवास करितात. सारांश, या देवभूमीत सत्ययुगाची प्रचीती अद्यापि येते. तथापि, सुधारणेच्या प्रभावासमोर इकडील सत्याचें तेज हळुहळू मंदावत चाललें आहे. प्रत्यक्ष चौरकर्म जरी नाहीं तरी लहानसहान लबाडीचे प्रकार इकडे घुसले आहेत. थोड्याच अवधीत आमच्या

X बरेलीदांडीची हल्लीं किं. १२॥ रु. रामनगरची सेवासामिति हे आपल्यापासून प्रवासाच्या अखेरीस विकत घेतात किंवा मेलचौरीपासून करावयाच्या कुलीना प्रवास-अखेरीस हें बक्षीस देण्याचें कबूल केल्यास कुलीचा दर सवलतीचा ठरतो.

साहचर्यानें हे लोक सुधारून चोरी लबाडी वगैरे सुधारलेल्या ढंगांत लवकरच प्रवीण होतांल अशीं अस्पष्ट चिन्हें आतांच क्वचित् प्रसंगीं दृग्गोचर होऊं लागलीं आहेत ! परमेश्वर करो आणि असल्या सुधारणांपासून त्यांचा बचाव होवो ! कुली लोकांना थोडी चिरिमिरी देऊन अथवा अन्नाचें आमिष दाखवून खुष ठेवलें तर ते आपल्या सोबतच्या नोकरांपेक्षांही अधिक उपयोगी पडतात. त्यांची चिलीम्-हुक्याची लहरही आपणांस संभाळावी लागते. पण तितकें केलें कीं ते आपला विस्तव पेटवितील, पाणी आणतील, भांडी घांसतील व पायही चेंपतील. आपल्या सोबतचा नोकर आपल्याप्रमाणेंच थकून गेल्यामुळें अर्थात् निरुपयोगी होतो. कांहीं पहाडी लोक इतके घाणेरडे असतात कीं त्यांच्या वान्याला उभें रहावत नाहीं. पंधरापंधरा दिवस स्नान न केल्यामुळें त्यांचे कपडे किटून जातात व अंगांत लिचोड (उवा) पडतात. त्यांचा थोडाबहुत प्रसाद यात्रेकरुंना मिळतोच. त्यांचा नेहमींचा उद्योग म्हटला म्हणजे फुरसतीच्या वेळीं उन्हांत कपडे काढून लिचोड मारीत वसणें. पण अनेक प्रसंगीं निरुपायास्तव त्यांच्या हातचें पाणी पिणें अगदीं भाग पडतें. सोवळें, ओवळें व त्यांच्या अनुपंगी स्वच्छतेच्या साऱ्या कल्पना गुंडाकून ठेवाव्या लागतात. आपली स्वतःची देखील स्वच्छतेशीं फारकत झाल्यामुळें आपलें इतकें रूपांतर होतें कीं आरशांत पाहिलें तर आपलें प्रतिबिंब देखील ओळखतां येत नाहीं. दीड महिना धोब्याशीं गांठ नसते. सावण मिळत नाहीं, आणि घरून कपड्यांचीं ओझीं आणतां येत नाहींत. दुसऱ्याच्या अंगाची घाण येते तशीच आपल्या अंगाचीही इतरांना थोडीतरी घाण येत असेल.

इकडे आमच्याप्रमाणें जातिभेदाचें प्रस्थ मुळांच नाहीं. ब्राम्हण म्हणजे मुख्य जात व ब्राम्हण नसतील ते सारे क्षत्रिय. रोटीव्यवहार ब्राम्हण-क्षत्रियांत राजरोसपणें चालतो. कदाचित् सर्वच लोक मांसाहारी असल्यामुळें कांहीं अडचण उपस्थित होत नसावी. परंतु ब्राह्मण मत्स्याहार मात्र करित नाहींत. वैश्य ही निराळी जात नाहीं. त्यांचा अंतर्भाव क्षत्रियांतच होतो. त्यामुळें क्षत्रियांत अनेक पोटजाति आहेत. त्यांच्यांत बेटीव्यवहारासंबंधीं कांहीं निर्वेध आहेत; पण ते कडक नसावेत. धोबी, तेली,

माळी, न्हावी हे सारे क्षत्रियच. ब्राह्मणानें तेल्याच्या हातची रोटी खाल्ल्यास कांहींच प्रत्यवाय नाही. पण त्यांच्यांत बेटीव्यवहार मात्र होणार नाही. कदाचित् इकडे उद्योगधंद्याचा प्रसार न झाल्यामुळें जातिभेदही फेलावला नसावा. तथापि त्याचें बीज येथें मृस्मरूपानें आहेच. क्वचित् ठिकाणीं शूद्र आहेत; पण फक्त डोंब, चांभार, भंगी अशाच लोकांना ही संज्ञा देण्यांत येते. आमच्याकडल्या एखाद्या मराठ्यानें मी शूद्र आहे असें म्हटल्यास त्याला येथें डोंब वगैरे समजून देवदर्शनही होणें नाही. या शूद्रांचा स्पर्श झाला असतां एखादा पाण्याचा शितोडा घेतल्यानें शुद्धि होते. शूद्रेतर लोकांत व्रतबंध असून ते सर्व यज्ञोपवीत घालतात. महेलचौरी सोडल्यावर एके ठिकाणीं तर मासे पकडणाऱ्या लोकांचे थवेच्याथवे जानवी घातलेले पाहून मोठा चमत्कार वाटला. यांना महाराष्ट्रांत कोणी शिवणार देखील नाही, पण इकडील ब्राह्मण लोक यांच्या हातचें विनदिकृत अन्नग्रहण * करितात. दक्षिणेंतील कडक जातिभेदाला धर्माचें अत्यंत आवश्यक अंग समजून त्यांत हात घातल्यास आपण हिंदु रहाणार नाही, धर्मापासून च्युत होऊं असा हेका धरणाऱ्या लोकांना इकडच्या परिस्थितीवरून पुष्कळच बोध होण्यासारखा आहे. त्याचप्रमाणें या लोकांत सवगोलंकार आहे, ब्राह्मणांप्रमाणें व्रतबंधादि संस्कार होऊन त्यांच्याप्रमाणें वर्तन करण्याची पूर्ण सुभा आहे तरी यांच्या कपाळची अवनति मात्र टळली नाही. हें आमच्या सांप्रतच्या न्हासाचें खापर सर्वस्वी जातिभेदाच्या कपाळीं फोडणाऱ्या सुधारकांनीं अवश्य लक्षांत ठेवण्यासारखें आहे.


हृषीकेश येथें लहानमोठीं अनेक मंदिरें असून त्यांतून रात्रंदिवस चालणारे पूजापाठ, गोसाव्यासंन्याशांच्या आखाड्यांतून सतत होत असलेला जयजय सीताराम, अनेक पवित्र तपोवनांतून होत असलेलें पवित्र वेदाध्ययन यांहींकरून ह्या स्थलास मोठी शोभा आली आहे. भर दोन-प्रहरीं देखील गंगेंत पाय बुडवत नाही अशा थंड जलांत प्रातःस्नान करून गंगेच्या वाळवंटांत एकांतस्थळीं पुस्तक घेऊन संस्कृतपठण करणारे तपो-

* भाताला कांहीं प्रतिबंध आहे, पण पोळीला नुळींच नाही असें समजतें.


वनांतील विद्यार्थी पाहून त्यांच्याविषयी मोठा आदर वाटतो व जुन्या पद्धतीने विद्याग्रहण करण्याची तऱ्हा अद्याप राष्ट्राच्या एका भागांत कायम असलेली पाहून मोठा आनंद वाटतो.

येथे गंगेच्या बाजूला पोस्ट ऑफिस, तारघर व पोलीसठाणा आहे. येथे वानर फार आहेत, कोणी इसम जेवीत असतां चटकन मागून झडप घालून ताटांतील पोळी लांबवितात. स्वयंपाक करतांनाही थोडे दुर्लक्ष झाले की तोच प्रकार, करितां प्रत्येक वेळीं काठी जवळ घेऊन बसावे लागते. येथून आतां पहाडी मुख्य सुरू झाला. दुकानावर कोण-चीही भरभराटीची कळा दिसत नाही. भाजी-शाक दुर्मिळ; मिळाले तर बघाटे मिळतात.

लछमन-झूला:—हा येथून एक मैल आहे. झूला म्हणजे पाळणा असा हिंदी भाषेत रूढार्थ आहे. पण इकडे झूला पुलाला म्हणतात. पूर्वी गंगापार होण्याकरितां ठिकठिकाणीं दोरांचे पूल असत. दोन्ही कांठाला मोठमोठे आडवे दोर मजबूत बांधले असून त्यावरून काठ्या व फळ्या बांधलेले उभे दोर पात्रावर सोडलेले असतात. काठ्यांच्या व फळ्यांच्या दोन्ही टोकांना व त्यांच्याखाली आणि वर पुन्हा दोर लावून त्यांत त्या बसवून बळकट जखडलेल्या असतात. पाय ठेवतातांक्षणांचि असला दोरांचा पूल करकर करीत हाळून, ५०।६० फूट खाली धबधब्याप्रमाणे गर्जना करीत वहाणाऱ्या नदीच्या पाण्याला पाहून, भिणाऱ्या यात्रेकरुंच्या हृदयाचा किती थरकांप करीत असेल त्याची आतां कोणाला नीटशी कल्पना व्हायची नाही. वारा आला म्हणजे झोंपाळ्याप्रमाणे असल्या पुलावर झोंके मिळत. यावरून ह्या पुलाला झूला म्हणत असावेत. हल्लीं यात्रेकरुंना असल्या पुलावरून जाण्याचें मुळींच प्रयोजन नाही. देवप्रयाग आणि दुसऱ्या कित्येक ठिकाणीं अद्यापि हे पूल पाहाण्यांत येतात यावरून जिज्ञासाबुद्धीनें जाऊन पाहातां लोक सांगतात इतकी भीति वाटत नाही. हल्लीं फक्त तत्रस्थ पहाडी लोकच ह्या पुलावरून जाणें-येणें करतात. या दोरांच्या झुलत्या पुलाशिवाय इकडील लोकांनी आपल्या सोईकरितां शिंक्यांची योजना केलेली असते. या कांठावरून



.सरेपेन्शन लथवा हँगिंग त्रिज.



लछमन झूला.



साधा प्राथमिक झूला.



जुन्या तऱ्हेचा फळ्यांचा व दोरांचा झूला.

त्या काठापर्यंत एक जाडा दोर बांधलेला असून त्यांतून दोरीनें मजबूत विणलेल्या टोपलीप्रमाणें मनुष्याला आडवें पडव्यालायक शिकें मार्गेंपुढें सरकत असतें, ज्या इसमाला पलीकडे जावयाचें असेल तो शिक्याच्या खाली लावलेल्या बारीक दोरीनें तें अलीकडच्या कांठावर ओढून घेऊन त्यांत उताणा पडल्याप्रमाणें बसतो. कांठावर शिकें जमिनीलगत असल्यामुळे बसण्याला अवघड जात नाहीं. त्यांत बसल्यावर नांव वल्हाविल्याप्रमाणें आपले हातांना वरच्या दोरांना डोकीच्या मागल्या भागाकडे ओढून पाठीनें शिकें मार्गें रेंटतो, याप्रमाणें सरतसरत तो पलीकडे पोंचतो. अर्थात् ह्या शिक्यांत प्रत्येक खेपेस एकच मनुष्य जाऊं शकतो. जुन्या पुलांचा हा अवशेष आतां क्वचित् ठिकाणीं देवप्रयागजवळच पहाण्यांत येतो. यात्रेकरूंना याची ही भीतिप्रद मजा पहाण्याचा प्रसंग आतां कधीं येत नाहीं. कारण ठिकठिकाणीं आतां लोखंडी सस्पेन्शन ब्रिज (झुलते पूल) झाले आहेत. या पुलांना दोन टोकांना कांठावरच काय तो आधार असतो. मधें पात्रांत एकदेखील खांब नसतो. या पुलाच्या वरच्या दोहोंबाजूला लोखंडी तारांचे दोन जाड दोर असून हे लोखंडी दोर दोन्ही कांठावरच्या उंच बांधकामांतून ओंबून खडकांत मजबूत पुरलेले असतात. या दोरांवरून लोंबत सोडलेल्या लोखंडी सळयांशीं खालचा पूल जखडलेला असतो.

सारांश, या पुलांना दोन्हीकडच्या बांधकामाशिवाय मध्यें खातून कांहीं आधार नसून फक्त ते वरच्या तारांच्या दोरांवरच टांगलेले असतात. कातरणीच्या (कोळ्याच्या) सूक्ष्म जाळ्यावरून (Conic section) नांवाच्या शास्त्राची उत्पत्ति झाली आहे, व झुलत्या पुलांच्या कल्पनेचें उगमस्थान देखील या लहानशा गणिती प्राण्याच्या तंतुजालकौशल्यांतच आहे. ह्या तीनही प्रकारच्या पुलांचे फोटो घेण्याची लेखकास उत्कट इच्छा झाली, परंतु कॅमेऱ्याच्या अभावीं त्याचा निरुपाय होता.

आतां या लोंबत्या पुलांमुळे पूर्वीप्रमाणें यात्रेकरूंची कष्टमय स्थिति राहिली नाहीं. गंगा ओलांडायची म्हणजे शिक्यांत बसवून झोंके देतात आणि मग सर्कशीतल्या खेळाप्रमाणें दुसऱ्या कांठावरील मनुष्य शिकें धरतो. जरा झोंका कमी पडला कीं मनुष्य शिक्यांतून निसटून गंगेत

पडून वाहून जातो वगैरे भीति-उत्पादक गप्पा लोकांत दाट पसरलेल्या असतात. त्यांना यत्किंचित् आधार नाही. असला प्रकार पूर्वी केव्हांच नव्हता, व आतां तर दोरीच्या पुलावरून व शिंक्यांतून जाण्याचा प्रसंग संबंध यात्रेंत एकदांही येत नाही.

लछमनझूला येथें पहिला सस्पेन्शन ब्रिज असून तो २८० फूट लांब आहे. हा कलकत्याचे राय सुरजमल बहादूर यांनी आपल्या खर्चानें बांधला आहे. इकडे आपल्या कडल्याप्रमाणें खाली खांब्याचा आधार देणें शक्यच नाही, गंगेचा वेग इतका भयंकर आहे कीं वाटेल तसें मजबूत बांधकाम ठासवून पडेल. बांधकाम काय तें दोन टोंकाला पुलापेक्षां बरेंच उंचीपर्यंत केलेंलें असतें. येथून देवप्रयाग-रुद्रप्रयाग-कर्णप्रयागवरून सरळमार्गानें (केदार-गंगोत्री न केल्यास) बदरीनारायण १६६ मैल आहे. मार्गांतच स्वामी रामतीर्थांचे स्मरणार्थ लाला वैजनायनामक एका माजी न्यायाधीशानें भव्य मठ बांधलेला आहे. गंगेच्या कांठाकांठानें अत्यंत विकट पण सुरम्य स्थळी संत-वृंदांनीं आपल्या पर्णकुटिका बांधल्या आहेत. ह्या आश्रमांतून गंगेच्या सान्निध्यांत संन्यस्तवृत्ति धारण करून तपेच्या तपें ईश्वराराधन करीत असलेल्या साधुसंतांच्या मेळ्यांत मिसळून दुर्लभ नरदेहाचें सार्थकच करावें असे विचार निरंतर मनांत घोळतात. आतां बदरीकेदाराचा रस्ता लागतो. ज्यांना पुढें जावयाचें नसतें ते लोक हृषीकेशावरून लछमनझूल्यास येऊन श्रीरामलक्ष्मणांचें दर्शन करून परततात.

लछमनझूल्यापलीकडे स्वर्गभूमि लागली. गंगेनेंच पहाड फोडून भक्तजनांना कैलासाचा मार्ग खुला करून दिला आहे. इकडे रस्त्याची सव्हें करण्यास इंजिनिअरची जरूरी नाही बहुतेक रस्ता नद्याच्या कांठाकांठानेंच केला पाहिजे. एके हाताला नदी आणि दुसऱ्या हाताला पहाड, मध्यें लहानसा रस्ता, असा सारा मार्ग आहे, व ही गोष्ट लेखांत दिलेल्या नकाशावरून कळून येईल. कारण गंगोत्री, बदरीकेदार व बदरीनारायणाचे रस्ते भागीरथी, मंदाकिनी व अकलनंदा या नद्यांच्या कांठाकांठानेंच आहेत. फक्त एवढेंच कीं कधीं एका कांठानें तर कधीं दुसऱ्या कांठानें. पुढें पुढें कांहीं ठिकाणीं ही वाट पहाडांच्या सरळ कड्यावरून

एकपावली होत गेली आहे. पण सुरवातीचा मार्ग इतका अवघड नाही. मार्गात यात्रेकरूंच्या सोईकरितां ठिकठिकाणी चट्ट्या आहेत, चट्टी म्हणजे यात्रेकरूंच्या लोकांचें मुक्कामाचें ठिकाण. चट्टीवर अनेक झोंपड्या घातलेल्या असतात व प्रत्येक झोंपडीवाल्याचें दुकान झोंपडीतच एके बाजूस असतें. अशा प्रत्येक झोंपडीसही चट्टी म्हणतात. चट्टीवाले यात्रेकरूंच्या खुशामती करून त्यांना बोलावतात. पण यान्त्रिकरू जेथें उतरतील तेथलेंच सामान विकत घ्यावें लागतें. दुसऱ्याच्या येथून एक पैचा जरी जिन्नस आणला तरी चट्टीवाला अंगावर तुटून पडतो. प्रत्येक चट्टीवाला भाजीपासून तें तेलापर्यंत सर्व जिन्नस थोडेथोडे ठेवितो. त्याच्या दुकानांत जी वस्तु नसेल ती तो दुसऱ्याकडून स्वतः आणवून देतो. यात्रेकरूनें त्याला कळविल्याशिवाय परभारें ती विकत घेतां कामा नये. पाण्याजवळ ज्याची चट्टी असते त्याजकडे यात्रेकरू झुकतात. म्हणून इतर चट्टीवाले त्यांच्याकरितां पाण्याचे घडे आयत भरून तयार ठेवतात. स्वयंपाकाचीं भांडीं चट्टीवाल्याकडून मिळतात. परंतु मुख्य मुख्य भांडीं आपलीं आपल्याजवळ असावींत हें बरें. सर्वच भांडीं त्यांच्याकडून मिळत नाहींत. यात्रेकरूंची गर्दी असली म्हणजे एखादे वेळ मैदानांतही स्वयंपाक करण्याची व एखादवेळ रात्रही पण काढण्याची पाळी येते. स्वयंपाकाच्या मार्गें त्यांची विक्री असते म्हणून नुसत्या फराळ करणारास भाडें देण्यास तयार असतांही चट्टीत जागा मिळत नाहीं. कारण येथें चट्ट्यास भाडें घेत नाहींत. हर्षिकेशपासून देवप्रयागपर्यंत कोणत्याही चट्टीवर एक गिनीचेसुद्धां रुपये मिळत नाहींत. कारण चट्टीवाल्याचें सारें भांडवल आठदहा रुपयांपेक्षां कधींही जास्त नसतें. रुपयाचें चिल्हर अगर खुर्दा देखील त्याजवळ नसतो, मग १५ रुपये कोठून मिळणार ! चट्टीवाल्याशीं भाव करीत वसण्याचा उपयोग नाहीं. चट्टीत राहावयाचें असल्यास तो मागेल तो भाव त्याला द्यावा लागतो. पण बहुतेक साऱ्या चट्ट्यांतून एकच भाव असतो. यात्रेकरूंना कुजके नासके पदार्थ अगर जवाचा आटा विकू नये म्हणून सरकारनें रक्त नियम केले असून सॅनिटरी इन्स्पेक्टरची वेळोवेळीं पहाणी होत असते. कदाचित् याच कारणामुळें चट्ट्या कल्पनेबाहेर स्वच्छ साफसुफ करून ठेव-

लेल्या असतात. प्रत्येक चट्टीवर दोन मेहतर असतात. यांच्याकडून यात्रेकरुंना केव्हां केव्हां फार त्रास होतो. चट्टीच्या दोन्ही बाजूला लाल झेंड्या लावल्या असून शौचविधीकरितां झेंडीबाहेर जावे लागते. गंगेच्या कांठी शौचास बसण्याची मनाई आहे. आरोग्याच्या व स्वच्छतेच्या दृष्टीने हे नियम खरोखरच चांगले आहेत. मुलें व आजारीलोकांनी वाटेल तेथें बसल्यास चालतें. पण झेंडीबाहेर गेल्यावर देखील हे लोक माणशीं पैसा पैसा उकळण्याकरितां कधीं पहाड चढायला, तर कधीं दर्शत उतरण्याकरितां मार्गें ससेमिरा लावतात व इकडे यात्रेकरुं-गरीबलोकांचाच भरणा फार असल्यामुळे ते सर्व छळ निमूटपणें सोसतात. भंग्याला इकडे चूडा म्हणतात. याशिवाय प्रत्येक मोठ्या चट्टीवर चौधरी असतो. कंडीवाला पळून गेल्यास अगर आणखी कांहीं रिपोर्ट वगैरे केल्यास तो पोलिसस्टेशनवर बातमी पांचविण्याची तजवीज करतो.

लछमनझूला येथें पाणपोई, धर्मशाळा, सदावर्त, डाकबंगला आणि एक दोन लहान दुकानें आहेत. हृषीकेशपासून येथपर्यंत तपोभूमि होती. आतां पलीकडे स्वर्गभूमि असून येथून सारा मार्ग अत्यंत रमणिय वनप्रदेशांतून गंगेच्या कांटाकांठानें पहाडापहाडांतून गेल्याचें मार्गें सांगितलेंच आहे. जर मार्गेंपुढें दृष्टी फेकली तर आपण कोणत्या दिशेनें आलों व कोणत्या दिशेला जाणार याचा कांहीं अंदाज होत नाहीं. गंगेच्या वरच्या बाजूला डेहराडूनकडे जंगलांतून इमारतीं झाडें तोडून त्यांची कांपीव लांकडें वनविण्याचा मोठा कारखाना आहे; लांकडें तयार झाल्यावर तीं गंगेत टाकून देतात म्हणजे गंगेच्या ओघाबरोबर वहात वहात तीं हरिद्वारपर्यंत जातात व मग तेथें पकडून त्यांना आगगाडींतून बाहेरदेशीं पाठवितात. हीं लांकडें वहात जातांना पाहून मोठी मजा वाटते. इकडील जंगलांत कढीलिंबाचीं झाडें अतोनात आहेत. भंगी लोक खुशाल गोडलिंबाच्या खांद्याच्या खांद्या तोडून त्यांचा उपयोग रस्ते झाडण्याच्या कार्मीं करितात. इकडील पहाडी लोक त्याला 'गंदना' म्हणतात. ह्या प्रदेशांत आंबे, जांबूळ वगैरे उष्णप्रदेशांतिल झाडें

मुळीच नाहींत. अपल, पीअर, चेरी ऑप्रिकॉट वगैरे झाडे शंड प्रदेशांत मुबलक. आतां आपलें वातावरण अगदी बदलतें. अगदी नवीनच सृष्टीत आतां आपण येतो. मार्गें घरी ठेवलेल्या माणसांची चिंता आणि संसारांतील दुःखें यांचें पार विस्मरण होतें. गंगेच्या गंभीर गर्जनेबरोबर यात्रेकरूंचा "जय गंगामाई जय वद्री," असा जयघोष मिलाफ पावून अंतःकरण तल्लीन होऊन जातें. आपल्या मनांत रागद्वेषादि विचारांना अगर इतर मनोविकारांना देखील आपोआप थारा मिळेनासा होतो. काय असेल तें असो, अंतःकरणांतच विलक्षण क्रांति होत असल्याचा अनुभव येथें प्रत्येक यात्रेकरूला येतोच येतो.

लछमनझुल्यापासून २ मैल गरुडचट्टी. येथें दोन तीनच झोपड्या आहेत. राहण्याची सोय विशेष चांगली नाही, तरी पाण्याच्या तोटीवर तृपा शांत करून तेथें असलेले तंबाखू व भाजीपाल्याचे मळे पहात वृक्षांच्या छायेत विश्रांति घ्यावीशी वाटतेच. इकडील प्रत्येक चट्टीवर साधुसंतांच्या सोईकरितां गांज्याखाली थोडाना थोडी जमीन गुंतलेली असतेच. आपलेकडे गांज्याचें एकाद दुसरें झाड जर चुकून कोठें परसांत वाढलें तर त्या विचान्या गृहधन्याच्या कपाळी चारसहा महिने विनभाड्याच्या घरांत सरकारचा पाहुणा होऊन वसण्याचें आलेंच म्हणून समजावें. पण अबकारीखात्याचे निर्वेध इकडे गांज्याला लागू केले नाहींत असें दिसतें.

येथें प्रत्येक केळीचें खोड लावण्याप्रतिथर्य २॥- रु. चा संकल्प सोडण्याकरितां यात्रेकरूंच्या मार्गें ससेमिरा आहेच !

गरुडचट्टीपासून फुलवाडी चट्टी ४ मैल आहे. येथील गंगादर्शन अत्यंत रम्य आहे. गंगेंत सुंदर पांढऱ्या व भस्मी रंगाच्या गारेचे गुळगुळीत मोठमोठे दगड असून त्यांतून भक्तजनतारणाची घोर प्रतिज्ञा करीत गंगेचा प्रवाह अनेक धारांनी खडकांदगडांतून मोठ्या जोरानें मार्गशोधन करतांना दिसतो. गंगेंत स्नान करून या दगडीवर गंगेच्या मध्यभागी वसून तिच्या नादांत आपल्या अंतःकरणाची तंद्री लावण्यांत कांहीं अनुपम शांति मिळून अवर्णनीय आनंद होतो. गंगेचा संबंध किनाराच असा कांहीं पवित्र व रमणीय आहे, कीं मनन-चित्तन-पठन

करण्याकडे तेथें मनाची साहाजिक प्रवृत्ति होते. मनुष्य कितीही दमून थकून आलेला असो, तो गंगेचा गंभीर स्वर श्रवण करीत व तिच्या शोभेचें सारखें अवलोकन करीत जलौघांत पाय सोडून देऊन थोडा वेळ बसला की त्याचे सर्व श्रमांचा परिहार होऊन त्याचें मन प्रसन्न होतें. त्याचप्रमाणें गंगेच्या हिमजलांत चटपट पांचदहा मिनिटें स्नान केलें की १५।१५ मैल चालण्याचा शीणभाग पार नाहींसा होतो. गंगेचें माहात्म्यच कांहीं अलौकिक आहे. गंगा म्हणजे एक निर्जीव पदार्थाचा मोठा प्रभाव आहे या भावनेपेक्षां बऱ्याच उच्च भावना आपोआप मनांत उद्भवतात. ती सचेतन आहे असाच ठाम विश्वास होऊन तिच्या मांडीवर सदोदित सन्निधिसौख्याचा आस्वाद घेत एखाद्या लहान बालकाप्रमाणें क्रीडा करीत रहावें अशी लालसा मनाला उत्पन्न होते. त्यांत येथून गंगा सोडून जावें लागणार असें मनांत येऊन तर गंगाकिन्यान्यावरून उठावेंसेंच वाटत नाहीं; जणू काय आपण एखाद्या प्रिय स्नेह्याला अगर निकटच्या नातलगाला सोडून चाललों आहोंत इतकें वाईट वाटतें. रस्त्यानें वाट चालतांनाही आतां गंगा कधीं भेटेल म्हणून कंडीवाल्यांना यात्रेकरू विचारूनविचारून पुरेवाट करून सोडतात.

फुलवाडीचट्टीपासून चढण सुरू होऊन पुढें १०।१२ मैलपर्यंत ती सारखी लागलेली आहे. येथून मोहनचट्टी १ मैल, गुलरचट्टी ३ मैल व मध्यें आणखी इतर लहानसान चट्ट्या आहेत. गुलरचट्टी येथें एका नाळ्यावरिल सस्पेंशन ब्रिज ओलांडल्यावर कठीण मार्ग लागतो. आतांपर्यंत धीरेधीरे पहाड चढत होतो, पण येथून मात्र खडी चढण ७।८ मैलांची आहे. मध्यें पाणी देखील लवकर मिळत नाहीं. यात्रेकरू व्याकूल होऊन जागांजाग बसतात. ही चढण बिजनीचढाई म्हणून प्रसिद्ध आहे. ह्याच्यापेक्षां पुढें भयंकर कठीण चढ आहेत, त्यांसमोर बिजनीचढाई कांहींच नव्हे; पण संवय नसतां प्रथमच चढण लागल्यामुळें फार जिवावर जातें. 'भय्या ! चट्टी कितनी दूर है ?' म्हणून येणाऱ्याजाणाऱ्या माणसांना कितीदां तरी विचारावें, व " भय्या नजीक है, अभी चले जावंगे. " म्हणून उत्तर आलें की आतां संपलेंच म्हणून समजून पुन्हां जिवांत जीव येऊन चालूं लागावें व पुनः चट्टी लढकर आली नाहीं

म्हणजे श्रांत होऊन बसावें असैं अनेकदां होतें. गुलरचट्टीपासून बिजनी-चट्टी ४ मैल आहे. बिजनीला पाण्याची फार हांकाहांक, कारण ठिकाण अत्यंत उंचीवर पहाडाच्या माथ्यावर आहे. पहाडांतून एक लहानसा झरा वहात येतो त्याची नळी चट्टीजवळच लाविली आहे. करांगुलीसारखी लहानशी पाण्याची धार पडत असून नळीवर गर्दी भयंकर असते. या बिजनीच्या अलीकडे सुमारें अर्धमैलांवर, छोटी बिजनी म्हणून लहानशी चट्टी आहे. ती अगदी नुकतीच तयार झाल्यामुळें दुकानें दोन तीनच आहेत, पण पाणी मुबलक आहे. मोठ्या बिजनीवर पाण्याच्या कमतरते-मुळें स्नान, कपडे धुणें वगैरे चांगलेंसें होत नाहीं. माशांचाही बराच ताप आहे.

येथून पुढची बंदरचट्टी ६ मैल आहे. आतां अवघड चढण बहुतेक संपलीच. एक दीड मैल आणखी चढावें लागतेंच, पण तें खड्या चढणी-वरून नव्हे. सावकाश चढत चढत आपण अचानक पहाडाच्या शिरः-प्रांताजवळ दोन मोठमोठ्या पहाडांची गांठ घालून देणाऱ्या ७।८ हात रुंदीच्या संयोगीभूर्मीवर येऊन पोचतो. अशा खिंडीस नोडखाल म्हणतात, व तेथेंच एका कानपूरच्या तुळशीराम नांवाच्या धर्मात्म्याची प्याऊ (पाणपोई) आहे. रस्त्याच्या दोहों बाजूनीं मैलोंगणती खोल गेलेल्या दऱ्या व त्यांतील हिरव्यागार वृक्षांची दाट गर्दी आणि त्या पल्लकडे १०।१५ मैल अंतरांतील टापूंत आलेल्या अनेक लहान मोठ्या पर्वतांच्या रांगा आणि एके बाजूस लांबून झळकत असलेलें गंगेचें उदक यांनीं सृष्टिशोभेला कांहीं अपूर्व भरती चढली होती. पहिल्या प्रथमच इतकें उंच येऊन शेंकडों मैलांतील देखावा दृष्टीस पडल्यामुळें आपल्या नेत्रांचें पारणें फेडीत बायनाक्युलरमधून या शोभेचें आकंठ पान करीत तासचे तास घालावेसे वाटतात. आपण किती चढलों हें पाहण्याकरितां अशा वेळीं वायुभारमापक यंत्राची वारंवार आठवण येते.

या यंत्राची योजना वातावरणाचा दाब मोजण्याकरिता केलेली असते. जितकें उंच चढावें तितकें वातावरण विरळ होत जातें, व नळींतील पाण्यावरील हवेचा दाब कमी होऊं लागतो, त्यामुळें यंत्रांतील पारा खाली उतरूं लागतो. समुद्रसपाटीला त्यांतील पाण्याची उंची ३० इंच

असते. १०८० फूट उंच गेल्यास त्यांतील पारा १ इंच खाली उतरतो असा शास्त्रज्ञांनीं सिद्धांत काढला आहे. यंत्राच्या अभावीं आपण किती उंच चढलों असूं याचा तर्क करित बसणें विफल आहे. येथून १ मैलपर्यंत साधारण सपाट रस्ता व पुढें उतार लागला आहे. पहाड उतरायचा म्हणजे उतार कधीं सरळ नसतो. रिव्हर्सिंग स्टेशनापासून आगगाडीची शक्ति ज्याप्रमाणें घटकेंत उलट व घटकेंत सुलट होते त्याचप्रमाणें उतारावरील नागमोडी रस्त्यानें आतां पूर्वेला तर लगेच पूर्वीच्या रस्त्याच्या खालच्या बाजूनें पुन्हां पश्चिमेला असें करितकरित पहाड उतरावा लागतो; उतारीच्या रस्त्याला फार फेरे खात जावें लागतें, पण उतारीच्या भरांत मनुष्य पळत निघतो, किती चाललों त्याचें भान रहात नाहीं. आतांपर्यंत जेवढा पहाड चढलेला असेल तेवढा सर्व उतरावा. या पहाडांतील रस्ता इतकीं वांकणें-वळसे खात गेलेला आहे कीं कित्येकदां चढी अगदीं समोर आपल्याजवळ दरीच्या पलीकडच्या दरडीवर दिसते. तेथील माणसें दृष्टीस पडतात व त्यांचें बोलणेंचालणें स्पष्ट ऐकूं येतें. पण तेथें प्रत्यक्ष जाऊन पांचायाला दोन दोन तास लागतात. एक चढी या कांठावर व पुढील चढी नदीच्या किंवा दरीच्या म्हणा पुढल्या कांठावर. सरळ रेषेनें अंतर मापलें असतां फार तर अर्ध्या मैलाचा पण चांगला ५।६ मैल मार्ग आक्रमण करावा तेव्हां पलीकडच्या बाजूला मनुष्य जातो. चढापेक्षां उतार सुलभ जातो खरा, पण फेरा फार खावा लागून उतारावरून साहजिकच सपाठ्यानें निघाल्यामुळें मनुष्य अतिशय दमतो. त्यामुळें कित्येकदां चढापेक्षां उतार त्रासदायक वाटतो.

याप्रमाणें विजनीचढीपासून १ मैल चढ $\frac{१}{३}$ मैल सपाट, आणि $\frac{१}{२}$ मैल उतार ओलांडल्यावर फार वेळानें बंदरचढी येते. बंदरचढीपासून पुन्हां सावकाशपणें थोडथोडी चढण सुरू होते. पुढें ४ मैलांवर महादेवचढी आणि तेथून पुढें २ मैल रामचढी आहे.

बंदरचढीपासून पूर्ववत् मार्ग गंगाकिन्यान्यानें च गेला आहे. पण ह्याचा अर्थ इतकाच कीं रस्त्यानें चालतांना उसळ्या मारीत जाणारें गंगेचें पाणी डोळ्यांनीं दिसतें व त्याचा खळखळ आवाज कानांनीं ऐकूं येतो. गंगेंत उतरून पाणी घेऊं म्हटलें तर जवळ जवळ अशक्य. येवढ्या

मोठ्या जलौघाच्या सान्निध्यांत देखील दुसऱ्या एखाद्या झऱ्याच्या अभावी. अनेकदां तहान मारणें भाग पडतें. तृषेनें प्राण कांसावीस होऊन निर्वाणाची वेळच आली तर पहाडी लोक वाटेल तशा बिकट वाटेंतून देखील पाणी आणून देतात हा भाग वेगळा. महादेवचट्टी उत्तरण्याला वाईट नाही. तेथून सरासरी दीड मैलांवर पहाडाचा लांबचलांब कडा रस्त्यावरून बिनखांबी मंडप सोडल्याप्रमाणें पुढें आलेला असून रस्ता त्याच्या खालून गेलेला आहे. त्या एके बाजूनें उघड्या बोगदेवजा रस्त्यांतून जाण्यांत मोठी मौज वाटते. तेथें उन्ह किंवा पाऊस कधीं लागत नाही. याच रस्त्याच्या पलीकडच्या बाजूनें पाण्याचा एक सुंदर झरा पहाडावरून धवधव्याप्रमाणें खाली पडत असलेला पाहून अत्यंत आनंद होतो. असल्या झऱ्याखाली स्नान करण्यांत काय मौज आहे ती प्रत्यक्ष अनुभवाशिवाय कळणें शक्य नाही. कितीही दुःखीकष्टी माणूस असो, कितीही श्रम झालेले असोत, अंतःकरण आनंदानें भरून येतें. साऱ्या श्रमांचें आणि दुःखांचें परिमार्जन होतें. • या झऱ्याकडे किती वेळ तरी नुसतें पहात बसावेंसें वाटतें. यासारखे लहानमोठे झरे पुढेंही आणखी पुष्कळच आहेत, पण ते सर्वच इतके सुंदर नाहीत. यापुढें लवकरच रामचट्टी लागत.

रामचट्टीहून दुर्बिणीतून पाहिलें असतां समोर दरीच्या पलीकडच्या कांठावर उंचभागीं कांडीचट्टी दृग्गोचर होते. पण तेथें जाण्याकरितां दीड—मैल वळसे घेत जावें लागतें. कांडीचट्टी उत्तरण्याला मोठी सुंदर आणि सोडस्कर आहे. पाणी तर अगदीं विपुल आहे. पाणी अनेक पाटांतून खेळवून बागाईत केलेली आहे. व वृक्षांच्या गर्द छायेत दुकानासमोर यात्रेकरुंना बसण्याकरितां बाकें ठेवलेली आहेत.

स्फटिकासारख्या शुद्ध निक्षेरांचा मंजुळ ध्वनि ऐकून आणि जलक्रीडा करून व्यावरोवर आपलें संगीत मिसळून आनंदानें नाचतबागडत ह्या झाडावरून त्या झाडावर भुरीदिशीं उडून जाणारे पक्षी पाहून यात्रेकरुंची अंतःकरणेही प्रफुल्लित होऊन नृत्य करूं लागतात.

व्यासघाटः—येथून ४॥ मैलांवर व्यासघाट आहे. हृषीकेश सोड-

व्यावर पहिलें महत्वाचें स्थळ लछमनझूला आणि दुसरें व्यासघाट. व्यास-महर्षींनीं येथें तपश्चर्या केल्यामुळें या स्थळाला महत्त्व आलें आहे. येथें व्यासांचें एक लहानसें मंदीर आहे, व सुंदर पाठशाळा आहे. १४० विद्यार्थी शिकत असतात. रस्ता बहुतेक सपाटीवरूनच पण डोंगराच्या माध्यावरून आहे. व्यासघाटाच्या अलीकडे एक मैल अगदी खडी उतरण लागते.

राजमार्गानें गेल्यास फेरा पडतो म्हणून बहुतेक लोक पगदंडीवरून (पहाडांतील जवळची पण बिकट पाऊलवाट) जातात. पगदंडीवरून चढणें सोपें पण उतरणें कठीण असतें. ही एकपावली वाट तर विशेष बिकट आहे. उतरतांना पाय न घसरतांना तोंड संभाळून बसतउठत जावें लागतें. खाली खोल दर्री पाहून डोळे फिरतात, घेरी येते. यापेक्षां आपला मोठा रस्ता पुरवला असें वाटतें. तरी भगवान् आपल्या भक्तांना सांभाळून नेतो; कधीही अपघात होऊं देत नाही.

येथेंही ही खडी उतरण संपल्यावर व्यास-गंगेवर (नायरनदी) सस्पेन्शन ब्रिज लागतो. (रुंदी १६० फूट) या पुलाच्या तारांच्या दोरांवरून वानरांना भरभर पळत असतांना पाहून मोठी मजा वाटते. पुलापलीकडे एक रस्ता ४० मैलावर कोटद्वार रेलवेस्टेशनकडे गेला आहे व दुसरा व्यासचट्टीवर गेला आहे. व्यासघाट येथें व्यासगंगा व भागीरथीचा संगम झाला आहे. व्यासगंगेचें पिवळें पाणी व भागीरथीचें पांढुरकें पाणी संयुक्त झाल्यावरही वन्याच दूरपर्यंत एकभेकांत मिसळत नाही, व स्पष्ट अलगअलग दिसतें. इकडील नद्यांच्या संगमांवर बहुतेक हाच प्रकार आढळण्यांत येतो. ह्या संगमाच्या ठिकाणी भागीरथीचा प्रचंड जलौघ, तो तिचा भयंकर वेग, आणि विशाल पात्र व वाळवंटापलीकडे कांठावरील चट्या आणि मंदिरें यामुळें या स्थळाला फारच रम्यता आलेली आहे. येथेंही काळीकमलीवाले बोवांची धर्मशाळा, सदावर्त, डाकघर, व लहानसा दवाखानाही आहे. येथें खाण्यापिण्याचे जिनसही अंमळ बरे

मिळतात व चट्ट्या उत्तम आहेत. लछमनझुल्यापासून येथपर्यंत सरासरी ३२ मैलांच्या रस्त्यांत मधे कोठे सदावर्त वगैरे नाही असे दिसते. त्यामुळे गरीबांचे हाल होतात.

परत फिरावयाचे मनांत आल्यास येथून १० मैल बाणघाट (उंची २३५० फूट) नंतर ६ मैल द्वारिखाल (उंची ५३५० फूट) पुढे ६ मैल दादमंडी व १६ मैल कोटद्वार रेलवेस्टेशन असा मार्ग आहे. बाणघाट येथे श्रीनगर-पौडी-कोटद्वारचा गजमार्ग लागतो. वाटेने महत्वाची गावे व बाजार लागतात. लँडस्डाऊनची छावणीही नजीकच आहे. जिल्ह्यांतील मालाची वहातुक याच मार्गाने होत असल्यामुळे रस्ता सारखा वहात असतो. श्रीनगरपासून पौडी तहशील ८ मैलावर आहे. देवप्रयाग (बाहा) येथून पौडी तहसिलीला १५ मैलांचा निराळा रस्ता आहे. पण जिल्ह्यांत शहर काय ती दोनच-पहिले कोटद्वार व दुसरे श्रीनगर. बरेचसे हौशी प्रवाशी हरिद्वारपर्यंत येतात. त्यांनी आणखी थोडे श्रम करावयाचे मनांत आणल्यास त्यांना हिमवताच्या वैभवाची कल्पना या मार्गाने सहज होईल. पण व्यासघाट ते बाणघाट मार्ग अत्यंत अवघड आहे.

व्यासघाटापासून देवप्रयाग ९ मैल आहे. हा रस्ता म्हणण्यासारखा थिकट किंवा चढउतारीचा नाही. पुढे झालूरी व उमरासू ह्या चट्ट्या दोन दोन मैलांवर असून पुढे सौरचट्टी तीन मैल व तेथून देवप्रयाग दोन मैल आहे. हरिद्वार सोडल्यापासून अंब्याची झाडे येथेच प्रथम एका चट्टीवरील बगीच्यांत दृग्गोचर होतात. मेची १५ तारीख असून देखील आंबे फक्त मोहोरावर होते. फळ धरलेले नव्हते. हे आंबे आश्विन-अखेर पिकतात असे कळते. या प्रदेशांत एकंदर आंबा कमी. केदारवरून परत येतांना रामनगरच्या रस्त्याला लागले म्हणजे मात्र आंबराईला कांही कमी नाही. देवप्रयागच्या पलीकडेही केदारवदरीपर्यंत आम्रवृक्ष क्वचितच दिसतो.

सौरचट्टी सोडली की थोड्याच वेळाने देवप्रयाग येथील भव्य मंदिरांचे सोनेरी कळस व दगडांनी बांधलेल्या सुंदर इमारतींची शोभा दृग्गोचर होते. इकडील इमारतींचे बांधकाम शास्त्रीय दृष्टीने पाहिल्यास अगदी निदोष आढळून येते. बरे खालपासून वरपर्यंत दगडाच्या बांध-

णीची असून छपरावर कौलाऐवजी दगडांच्या (स्लेटीच्या) पातळ तक्त्यांची छावणी केलेली असते. लहान खड्याच्या वस्तीतील गरिबांची दुमजर्ली घरे देखील दोरीसूत नीटनेटकी आखून बांधलेल्या लहान लहान बंगल्यासारखी सुंदर बांधलेली असतात. आमच्या इकडील मोठमोठ्या सुधारलेल्या गांवांतदेखील ओबडधोबड वांकडीतिकडी घरे आणि निसर्गाच्या प्रियपुत्रांची ही सुंदर टापटिपीची घरे यांतील तफावत पाहून वाटते की या पहाडी लोकांस उपजतच बांधकामाचें कौशल्य प्राप्त होत असावें. वृक्षांच्या गर्द छायेत, पहाडाच्या शिरोभार्गी, खालून हरहर गर्जना करीत जाणाऱ्या गंगेला मिठी मारण्याकरितां उड्या मारत जाणाऱ्या अनेक झऱ्यांचें संगीत श्रवण करीत आनंदानें वास करीत असलेल्या ह्या लोकांचा खरोखर हेवा वाटतो.

देवप्रयाग—येथें उंच ठिकाणी वस्तीच्या सुरवातीस डांक व तारघर आहे. खालच्या बाजूला अलकनंदेच्या दोन्ही कांठावर दुकानें आणि इतर वस्तीचीं घरे आहेत. जुन्या प्रकारचा रस्त्यांचा पूल येथेंच गंगेवर आहे. व तेथेंच केव्हां शिकेंही पहावयास मिळते. अलीकडच्या थडीवर एकाबाजूला काळीकमलीवाले बोवांची धर्मशाळा आणि सदावर्त आहे. आतांपर्यंतचा सारा मुलुख ब्रिटिशहर्तीतला होता. अलकनंदेवरील लोखंडी लोंबता पूल (२८० फूट लांबी) ओलांडला की टीहरी संस्थानची सरहद्द लागली. पलीकडच्या बाजूला थोड्याच अंतरावर अनेक सुंदर मंदिरे आहेत. त्यांतील श्रीभैरवजीचें मंदिर विशेष प्रसिद्ध आहे. वागीश्वरीचेंही स्थान मोठें रम्य वाटते. पूजेअचेंकरितां दक्षिणी पंडित म्हणून शंकराचार्यांनी आपल्याबरोबर तेलंग पंडे इकडे आणले त्यांच्या वंशजाकडेच अद्यापिही तो अधिकार चालत आहे. येथें देवळाचे दरवाजे सुमारे १०।११ वाजतां बंद होत असल्यामुळें स्नान, पिंड वगैरे सर्व लवकर आटपावें लागते. याच्या खालच्या बाजूला भागीरथी आणि अलकनंदा यांचा संगम आहे. अलकनंदा महापूर आलेल्या नदीप्रमाणें सपाट्यानें वहाणारी खरी, पण भागीरथीच्या घनघोर गर्जना करीत जाणाऱ्या प्रचंड ओघासमोर ती स्थिर व शांतपणें वाहणारी अशी भासते. भागीरथीचा तो वेग पाहून मोठ्या मी मी म्हणणाऱ्या पट्टीच्या पोहणाऱ्याचीही छाती धडधडू लागेल.

पाथरीला मजबूत खिळलेली लोखंडी सांखळी धरून यात्रिकरू स्नान करितात. गुडघाभर पाण्याच्या पलीकडे जाण्याची हिंमत होत नाही. हरिद्वारप्रमाणेच येथेही मोठमोठे सुंदर मत्स्य आहेत. कांही ४-५ फूट लांब व ४० शेर म्हणजे १ मण वजनांत भरतील. त्यांच्या शेवाळलेल्या पिवळ्या पाठीवरून वाटेल त्याने हात फिरवावा इतके ते धीट आहेत. संगमाजवळच पिंडदान करितात. क्षौर करितांना कित्येक परदेशी बाया संबंध डोक्यावरील केंस न काढतां मध्यभागी पुरुषांप्रमाणे एक लांब शेंडी ठेवितात ! !

देवप्रयागाजवळ राघवपर्वतावर श्रीरामचंद्राचें सुंदर मंदिर आहे. १८०३ च्या धरणीकंपांत हें देऊळ व इतर मोठमोठी घरे ढासळली. दौलतराव शिंद्याने या देवळाचा जीर्णोद्धार केला. संगमस्थळाची उंची १५५० फूट, वरती त्यापेक्षां १०० फूट व त्यापेक्षां मागल्या टेंकड्याची उंची ८५० फूट अधिक आहे. अलकनंदेंत वसिष्ठकुंड व भागीरथींत ब्रह्मकुंड आहे. थोडथोड्या अंतरावर दशरथ पर्वत, हनुमान पर्वत, सूर्यकुंड वगैरे स्थळेही प्रेक्षणीय आहेत. पण ही यात्रिकरूंच्या मार्गावर नसल्यामुळे थोडेच लोक तीं पहाण्याकरतां थांबतात. तथापि टिहरी-पलीकडील बहिरवघांटीचा उल्लेख केल्याशिवाय रहावत नाही. टिहरीसंस्थानांत जान्हवी व भागीरथीच्या संगमावर जुनाट पण धरणीकंपानें दुभंग झालेल्या किल्ल्याप्रमाणें हें स्थळ असून देखावा अवर्णनीय आहे. दोन्ही नद्या सरळ तुटलेल्या कड्याच्या कोंडोतून फार खोलीवर वहात आहेत. २५० फूट लांबीचा झूला जान्हवीवर असून खाली पात्र ३५० फूट खोल आहे. तिकडे पाहतांना अंधारी येते.

या देखाव्याचा नंबर जगांत दुसरा आहे, पहिला नंबर दक्षिण-आफ्रिकेंतील झांबेशी नदीवरील झुल्याचा आहे. ६०० फूट लांबीच्या पुलाखाली झांबेशी नदीचें पात्र ४०० फूट खोलीवर आहे.

देवप्रयाग, रुद्रप्रयाग, विष्णुप्रयाग, नंदप्रयाग व कर्णप्रयाग ह्या पंचप्रयागांपैकी देवप्रयाग मुख्य असून हरिद्वारानंतर दुमदार व मोठ्या वस्तीचें प्रथम ठिकाण हेंच लागतें. येथे साँवरिनचे रूपये अल्प प्रयत्न केल्यास मिळतात.

येथून आतां दोन रस्ते फुटतात. एक रस्ता टिहरीसंस्थानांतून गंगेच्या कांठाकांठानें गंगोत्रीस गेलेला असून दुसरा ब्रिटिशहर्दीतून अलकनंदेच्या कांठानें केदारबदरीस गेलेला आहे. कित्येक यात्रेकरू गंगोत्रीला जाऊन नंतर तिकडील अवघडमार्गानें केदारास जाण्याकरितां त्रिजुगीनारायणावरून गौरीकुंडास येतात. ज्यांना गंगोत्री वगळावयाची आहे ते आपले सरळ मार्गानें जातात. या केदारच्या मार्गानें गेल्यास तीन मैलांवर विद्याकोटी व पुढें पांच मैलांवर राणीबाग नांवाची सुंदर चट्टी आहे. येथून थंडी आपला प्रभाव चांगलाच गाजवूं लागते. मेच्चा भर-उन्हाळ्यांत देखील रात्री जाड्या दुलयांची आवश्यकता भासते. तेथेंही जवळच मार्गें वर्णन केलेलें शिकें पहाण्यांत येतें व पुढें रामपूर २ मैल आणि तेथून बिल्वकेदार ५ मैल आहे. हा सारा मार्ग बहुतेक सपाटीवरून असून पहाड व रस्ता यांच्या दरम्यान मधूनमधून मैदानें व शेते आहेत.

बिल्वकेदार किंवा भिल्लकेदार येथें पाशुपतास्त्राच्या प्राप्तीकरितां अर्जुन तपश्चर्या करीत असतां शिवानें त्याचें सत्व पहाण्याकरितां एक वराह निर्माण केला. दोघेही त्याची शिकार करीत असतां तो मरण पावला. तेव्हां ही शिकार कोणाची म्हणून शिव व अर्जुन यांचें युद्ध जुंपून अखेर अर्जुनाच्या पराक्रमानें शिव प्रसन्न होऊन त्यांनीं आपलें रूप प्रगट केलें, तेंच हें बिल्वकेश्वराचें लिंग म्हणून अलकनंदेच्या कांठां एका विशाल वृक्षाच्या घनच्छायेंत लहानसें शिवालय व अर्जुनपद दाखविण्यांत येतें. पुण्यक्षेत्र म्हणून अद्यापिही येथें आसपासच्या गांवांतून प्रेतें दहनविधीकरितां आणतात. हा विधि मोठा चमत्कारीक वाटतो. कशीवशी लहानशी चिता रचून त्यावर प्रेत ठेवण्यांत येतें व त्यावर आणखी थोडी लांकडे व गवत टाकतात व अग्नि देतात. सुमारें अर्धा पाऊण तास जळल्यानंतर एक बांबू घेऊन निष्ठुरतेनें मस्तकाची टिकोरी फोडून अर्धवट जळलेलें प्रेत तसेंच गंगेंत लोटून देण्यांत येतें. नदीतले मासे त्यावर मेजवानी झोडीत असल्यामुळें लवकरच हाडांचा सांपळा खाली बुडतो व प्रेत दिसेनासें होतें. ह्या पुण्यक्षेत्रीं प्रेतें आठ आठ कोसांहून नेतात व कित्येक ठिकाणीं तर प्रेत तसेंच गंगेंत टाकून चालते होतात. मंत्र, विधि, संस्कार कांहीं नाहीं.

जेकां जीवन्मुक्त ज्ञानी । त्यांचे शरीर पडो रानो । अथवा पडो स्मशानी । तरी धन्य झाले ॥ अशी समजूत करून घ्यावी !

बिल्वकेदार येथे फक्त तीनच चट्ट्या आहेत. पाणी खोलांतून आणावे लागते आणि माशांचा त्रास तर कांहीं विचारूच नये. दिवसाची वेळ असल्यास अंमळ पलीकडे जाऊन वृक्षांच्या छायेत गंगाकिन्यान्याजवळील मैदानांत स्वयंपाक केलेला बरा. येथे गंगेचे पाणी म्हणजे शुद्ध हिमजल. ऐन मेचा उन्हाळा, मध्यान्हीची वेळ, पण तहान लागली की पाणी एकदम पिववत नाही. घोट घोट सावकाश प्यावे लागते; दांताला कळा लागतात इतके गार असते. पुढे तर ते याहीपेक्षा अधिक गार होत गेले आहे. बाजूला अलकनंदेवर सस्पेन्शन ब्रिज(झुलता पूल) आहे पण त्यावरून जाण्याचे कांहीं प्रयोजन नाही.

श्रीनगर उंची १७०६ लोकसंख्या २०९१. १९०१ साली पावसाचे मान ३५ इंच. बिल्वकेदारपासून ४ मैल आहे. रस्ता पूर्वीप्रमाणेच मैदानांतून आहे; चढउतार मुळीच नाही. २ मैल मार्ग चालल्यावर श्रीमान् लोकांनी प्रशस्त ठिकाणी बांधलेले बंगले आणि त्यांच्या सभोवतालच्या बागा, मळे वगैरे पाहून आपल्या मुलखांत आलों की काय असे क्षणभर वाटते. श्रीनगर हे गढवालप्रांतातील मोठे शहर असून येथे म्युनिसिपालिटी, हायस्कूल, दवाखाना, तारघर, डाकघर, डाकबंगला, पोलीस स्टेशन वगैरे शहरगांवच्या सर्व सोई आहेत. इकडे दवाखान्याला सफाखाना म्हणतात. बाजार ओलांडून रस्त्याने नीट पलीकडे गेल्यावर वस्तीच्या शेवटीं शेवटीं काळीकमलीवालेबोवांची भव्य धर्मशाळा आहे. येथे चट्ट्यांची सोय नसल्यामुळे की काय कोण जाणे धर्मशाळेत मारे यात्रेकरू व साधुसंतांची गर्दी असते. निजण्याच्या खोल्या पडल्या माडीवर, आणि स्वयंपाकाची जागा मिळते खाली. यामुळे गैरसोय होते. अलकनंदेचे पाणीही जरा लांबून आणावे लागते. धर्मशाळेच्या खालच्या मजल्यावर समोरच्याच बाजूला सर्व दुकाने आहेत. अमुकच दुकानांतील माल घेतला पाहिजे असा कांहीं कोणाचा जोरा नाही.

हरिद्वारहून ज्या वस्तु बाजारांतून घ्यावयाच्या राहिल्या असतील अगर वाटते संपल्या असतील त्या येथे अवश्य घ्याव्या. भाविक लोक

देवाकरितां पंचमेवा; रेशमी कापड, वगैरे जिन्नस येथून नेतात, पण ते केदारबदरीलाही मिळतातच. इकडच्या प्रांतांत सर्वत्र देहराडूनचहाचें चलन विशेष आहे. लिप्टन कोठें मिळत नाही. हरिद्वारापेक्षां सर्व जिन्नस दीडपटीनें महाग असल्याचें मागें लिहिलेंच आहे. मात्र येथून आग-पेठ्यांचें डझन आणि मेणवत्तीचा पुडा घेण्यास तरी निदान विसरूं नये. कारण आगपेठ्या पुढें एक तर मिळत नाहीत. मिळाल्याच तर दोन पैशास अर्धवट भरलेली डबी (पेटी) व तीही सरदलेली. मातीचें तेलही (रॉकाईल) कोठें मिळतें व कोठें मिळत देखील नाही.


ब्रिटिश गढवालांत मोठी शहरें दोनच. एक येथून ५६ मैलांवरचें रेल्वेस्टेशन कोटद्वार व दुसरें श्रीनगर पूर्वी टिहरीचे राजाचें वास्तव्य असलेलें श्रीनगर १८९४ सालच्या प्रसिद्ध गोहना-महापुराणें वाहून गेलें व त्या ठिकाणापासून सुमारें अर्धा मैल लांब हें नवीन श्रीनगर वसलेलें आहे. जुन्या शहराच्या थोड्याशा पडक्या इमारतीशिवाय कांहीं मागमूस उरलेला नाही. शहराच्या जागेवरून शेती झाली असून तेथें नांगर फिरत असतो. या पुराच्या तडाख्यांतून दोनतीन देवळें काय ती बचावली. बाकी वस्तीत असलेल्या देवळांचा आतां कांहीं पत्ता उरला नाही. कमळेश्वर महादेवाचें देऊळ वस्तीपासून '॥' मैलावर आहे. प्रत्येक वैकुंठचतुर्दशीला स्त्रिया पुत्रप्राप्तीच्या लालसेनें हातांत तुपाचे दिवे घेऊन या देवळांत रात्रभर जागर करितात. जिचा दिवा सकाळपर्यंत राहिल तिची मनोवांच्छा तृप्त होणार अशी समजूत आहे.

दुसरी पाहाण्यासारखी वस्तु म्हणजे श्रीमच्छंकराचार्यांनी स्थापन केलेलें श्रयिंत. उलट सुलट त्रिकोणांत त्रिकोण त्रिकोणांत त्रिकोण घालून हें तयार केलेलें असतें. मंत्रशास्त्रांत या यंत्रांचें महत्त्व फार. बहुतेक देवी उपासकांना यांची चांगली माहिती असून तांब्यावर कोरलेलीं यंत्रें काशीला विकतही मिळतात. बहुतेक *देवतांची ध्यानें या निरनिराळ्या प्रकारच्या यंत्रांवर बसविलेली आहेत.


*विशेष माहितिकरितां "त्रिपुरा तापिनी" उपनिषत् पहा.



श्रीयंत्र



श्रीयंत्र



आज आपणा हिंदूंना याची मुळीच माहिती नाही, पण जयगूरच्या सुप्रसिद्ध मुसलमान मूर्तिकारांना हे ध्यानाचे श्लोक पाठ असून कोणी शंका प्रदर्शित करतांच हे मुसलमान अस्खलितपणे संस्कृत श्लोक म्हणून दाखवितात !

कमलेश्वर महादेव आणि श्रीमच्छंकराचार्यांनी स्थापन केलेले श्रीयंत्र यांचे दर्शन घेऊन नंतर यात्रेकरू पुढे जातात. पुढे जाण्याच्या अगोदर साँवरिन मोडून घ्यावेत. कारण पुढे रुद्रप्रयागास किंवा कोठेही रूपथे मिळतीलच असा नेम नाही. एखादे वेळ पुष्कळसे साँवरिन असूनही रूपथे न मिळाल्यामुळे उपाशी रहाण्याची पाळी यावयाची.

मुकताचट्टी श्रीनगरपासून ५ मैल असून अगदी सावकाश पहाड चढावयास सुरवात होते. पुढे भट्टीसेरा चट्टी ३ मैल आहे. या चट्टीच्या अंमळ अलीकडे सुमारे अधमैलावर पहाडांतून उंची-वरून साँवरवाथप्रमाणे अनेकधारांनी स्फटिकासारखे शुभ्र जल खाली पडते. लहानपणी मोठ्या पावसांत उभे राहून नाचण्यावागडणाऱ्या बालकाप्रमाणे या जलधारांत क्रीडा करावीशी वाटते. असे शुद्ध जल भट्टीसेरा येथे मिळत नाही. पाण्याचा एक मोठा झरा आहे खरा; पण त्याचा प्रवाह अगोदर मळ्यांतून खेळवून पाणचक्रीवर आणून सोडलेला आहे. तेथे गरगर यंत्रे फिरवण्यांत म्हणा किंवा मळ्यांत उन्हे लागल्यामुळे म्हणा त्यांत उष्णता उत्पन्न झाल्यामुळे हिमजलपानाला संवकलेल्या जिभेला त्याची गोडी वाटत नाही. येथे प्रत्येक चट्टीसमोरून पाण्याचा पाट नेऊन त्यांतून ते सारखे वहात ठेविल्यामुळे या ठिकाणाला फार शोभा आली आहे. पुढे प्रसिद्ध खांकरा चढाई एकसारखी लागत असल्यामुळे येथेच विश्रांति घेऊन ताज्या दमाने पुढे निघणे बरे.

खांकराचट्टी पुढे ३॥ मैल आहे. व्यासचट्टीपासून भट्टीसेरापर्यंत मार्ग फारसा कठीण जात नाही, कारण चढउतार असले तरी ते मुळीच विकट नाहीत. पूर्वीची बिजनीचढाई विकटच गेली पण आतां लागणारी चढण बिजनीला मार्गे टाकील. हातभर रुंद रस्त्यांतून सारखा उभा चढ आहे. मार्गे-पुढे खाली-वर पहातां येत नाही. वाजूच्या दरीकडे पाहिले की डोळेच फिरतात. ह्या दरीतून दीड

दोन कोस खोलीवर गंगामाई नित्याप्रमाणें धो धो वाहात असतेच. पण दुर्बिणीच्या साहाय्याशिवाय तिचा प्रवाह दिसत नाही; आणि इतक्या उंचीवर तिचा आवाजही ऐकूं येत नाही. वर आकाश, आजूबाजूला उंच उंच पहाड आणि खाली खोल अक्राळविक्राळ मुख पसरून बसलेल्या दऱ्या असा हा सारा प्रदेश आहे.+ चढण इतकी खडी आहे की अगदी मुंगीच्या पायानें चालून देखील दम भरून आल्यामुळें श्रमित झालेले यात्रेकरू जागोजाग बसलेले आढळतात. त्यांच्या तोंडांतून शब्द निघत नाही. श्रमामुळें घशाला कांरड पडते. तहानेनें प्राण व्याकुळ होतात. झरे एवढ्या उंचीवर नाहीतच, पण इमानी पहाडी लोक आज्ञा होतांच ह्याच्याहीपेक्षां बिकट ठिकाणांतून खोल दरींत उतरून किंवा वानरासारखे पहाड भराभर चढून कोठून तरी १५।२० मिनिटांत पाणी शोधून आणतात.

इतकें उंच चढूनही आपण पर्वताच्या शिखरावर आलों असें क्वचित्च होतें; आपल्या खाली जशा अनेक लहान लहान टेंकड्या दिसतात तद्वतच आपल्या शिरावर देखील मैलअर्धमैल उंचीचे पहाड असतातच असला एक पहाड फोडून पुढें वाट केलेली आहे. ह्या ठिकाणी आपल्या पुढें नुकताच निघून आलेला यात्रेकरूंचा जमाव एकाग्र मन करून आतुरनेत्रांनीं एकसारखी टक लावून काय पहातो बरें ? अहाहा कैवल्यदर्शन ! ! पहाडाचा पडदा एकाएकी दूर सरल्यामुळें एकसमयावच्छेदेंकरून हिमाचलाचीं चित्रविचित्र आकाराचीं अनेक शिखरें उत्तगोत्तर उंच होत जाऊन एकमेकाला भिडलेलीं दिसतात व अगदीं पलीकडे नीलवर्ण आकाशाला टेंकून जणूं काय रत्नखचित मुकुट घातलेली हिमाच्छादित शुभ्र पर्वतराजी आपलें पूर्ण ऐश्वर्य प्रगट करीत असलेली दृश्यमान होते. कपाशीच्या गंजीप्रमाणें दिसणाऱ्या त्या हिमराशी क्षणांत सूर्यकिरणांनीं झळकत, क्षणांत कृष्णमेघच्छायेनें त्यांचा रंग पालटे आणि क्षणांत विरलमेघांच्या आवरणांत गुरफटून अदृश्य होत. दुतर्फी पर्व-

+ हें पाहून “नभःस्पृशम् दीप्तमनेकवर्णं व्यात्ताननं दीप्तविशालनेत्रम्।” ह्या विराटस्वरूपदर्शनाच्या भगवद्गीतेंतील श्लोकार्धाची सारखी आठवण येते.

तांच्या रांगांतून वाहात जाणारे गंगेचे फेनयुक्त शुभ्र हिमजल लांबून गोठल्याप्रमाणे स्थिर दिसत असल्यामुळे त्या देखाव्यामुळे आनंदातिशयाने गंगेचा प्रवाह देखील यात्रेकरूप्रमाणेच स्तब्ध झालेला आहे की काय असा भास होतो. केदारबदरी ह्या हिमांतच सदैव निवास करितात; त्यामुळे म्हणा किंवा ह्या उदात्त देखाव्याने उचंबळणाऱ्या वृत्तीच्या सहज स्फूर्तीने म्हणा येथे साष्टांग दंडवत घातल्याशिवाय रहावत नाही. हा देखावा पाहून आतांपर्यंत झालेल्या सर्व श्रमांचा परिहार होऊन एकदम शीण उतरतो; व आणखी चार दिवसांनी ह्या हिमाच्छादित शिखरांच्या पहाडांत प्रवेश करून, सहाव्या अगर सातव्या दिवशी बर्फ प्रत्यक्ष दिसून त्यांतून चालत जाऊन हिमाच्या गर्भांत असलेल्या केदारपुराचे दर्शन घडेल असे वारंवार मनांत येऊन आपण अगदी आनंदसागरांत निमग्न होऊन जातो. बर्फातून क्रीडा करावयास केव्हां मिळेल, पुढे, मार्गे, खाली, वर बर्फ केव्हां दिसू लागेल, बर्फाचे आइसक्रीम खावयास केव्हां मिळेल, ही उत्कंठा अलीकडील मंडळीला आणि भगवंताचे चरण केव्हां दिसतील हा ध्यास भाविकभक्तांना सारखा लागलेला असून त्यामुळे पुढल्या मार्गाचा विकटपणाही लक्षांत येत नाही. येथून दीड मैल खडी उतरण असून लगेच खांकराचट्टी येते.

इतका उतार उतरल्यावरही या चट्टीची उंची पुष्कळच रहाते व झरे वगैरे जवळपास नसल्यामुळे येथे पाण्याचा मनस्वी ताप आहे; पण पुढे गुलावराई चट्टी ६ मैल चढउताराच्या मार्गाने असल्यामुळे पूर्वीच्या चढणीने थकलेल्या लोकांना खांकरा येथेच उतरावे लागते.

रुद्रप्रयाग—गुलावराईला जातांना पूर्वीसारखा विकट मार्ग नाही तरी चढउतार बराच आहे. पुढे रुद्रप्रयाग फक्त १॥ मैल आहे. वस्तीच्या पाव मैल अलीकडे रस्त्याच्या कांठालाच वृक्षांच्या गर्द शीतल छायेत झऱ्यापाशी मोठे मैदान आहे. याच्यापलीकडे दृष्टि फेंकली असता अलकनंदेच्या दुतर्फा लहानशी वस्ती दिसते. अलीकडेच मुख्य वस्ती असून तेथे दोनतीन मोठी दुकाने, एका दुकानांतच लहानसे डांकघर आणि १०।१५ इतर घरे आहेत. सरपेन्शनब्रिज ओलांडून पैलपार गेले म्हणजे प्रथमच कालीकमलीवालेबोवांची धर्मशाळा व पुढे इतर दुकाने

गंगेच्या कांठावर एकाच रांगेने आहेत. या रस्त्याने गेल्यावर शेवटी रुद्रेश्वर (रुद्रनाथ) महादेवाचें देवालय असून त्याच्याच खाली अलकनंदा व मंदाकिनीचा संगम होतो. घाट सुंदर पण बराच खोल असून पायऱ्या फार लांबलांब खडकांतून बहुतेक कोरून काढलेल्या आहेत. श्रमलेल्या जिवाला पाणी आणण्याकरितां ह्या ५०।६० पायऱ्यांची चढउतार करतांना नाकी नळ येतात. मंदाकिनिचें पाणी हिरवे असून नांवाप्रमाणेंच वेगही इकडच्या मानानें मंदच आहे. पण अलकनंदेचें पाणी अंमळ गडूळ व पांढरें असून ती मोठमोठ्या शिलांशीं धाडधाडधाड टकरा मारीत येऊन मंदाकिनिविर आदळते. जणू काय ती मोठ्या क्रोधानें खवळून मंदाकिनीवर प्रहार करण्याकरितांच धांवून येत आहे. संगमाच्या ठिकाणी लहानशा समुद्रासारख्या लाटा उसळून त्यांचे फवारे तीनतीन हात वर उडतात. संगम झाल्यावरही दोहोंचें पाणी तुटकपणानें वागणाऱ्या सपत्यांप्रमाणें वऱ्याच लांबवर अलग-अलग ओळखतां येतें. संगमाच्या ठिकाणी इतकें भयानक रुद्र स्वरूप आहे कीं घोंटाभर पाण्याच्या पलीकडे जाण्याची छाती होत नाही. गुडघाभर पाण्यांत मनुष्य खास वाहून जाईल. पाणी गारही पण तसेंच आहे. एका मिनिटांत पायांत कळा उठून पाय बाहेर काढावे लागतात; जणू काय त्या पवित्र माईला मानवाच्या पादस्पर्शाचा प्रमाद सहन होत नाही ! पण घाट चढून वर वस्तीत येतांच हवामानांत एकदम फरक होतो; कारण एक निव्वळ काळाकभिन्न दगडांचा पहाड दरवाज्यापलीकडे दोन हातांवर येऊन ठेंपला असून त्यामुळें एक तर हवा बरोबर खेळत नाही व तो पहाडही उन्हांत तापल्यामुळें वस्तीत बरीच उष्णता भासते. मे अखेरीस १०°८.

रुद्रप्रयागापासून पुन्हां दोन मार्ग पुटतात. एक मार्ग केदाराकडे न जातां कर्णप्रयागावरून चमोलीस येऊन थेट बदरीनारायणाला जातो. आणि दुसरा मार्ग गुप्तकाशीवरून प्रथम केदाराला जातो आणि केदारची यात्रा आटपून त्याच मार्गानें परत आल्यावर, गंगेच्या पलीकडच्या कांठानें गुप्तकाशीसमोर उरवी मठाजवळ पुन्हां माघारा वळून चमोलीहून बदरीला जातो. केदारबदरीची यात्रा वारंवारची नव्हे म्हणून

दोन्ही ठिकाणीं जाणेंच इष्ट होय. येथून केदारचा मार्ग मंदाकिनीच्या कांठाकांठानें गेलेला आहे.

येथून पुढची छतोलीचट्टी फक्त ३ मैल आहे; पण मार्ग फारच विकट आहे. त्यामुळें तेथें पांचण्याला ३।४ तास सहज लागतात. रस्ता बिलकूल एकपावली असून चढण अति अवघड-खडी आहे. खाली शेंदोनशें फूट कडा सरळ तुटलेला असून कडेनच गंगामार्गचें (मंदाकिनीचें) पात्र खळखळ करीत वहातें. दगडाखडकांवरून पाय घसरेल कीं काय अशी एखादे वेळ भीति वाटते; पण नारायणाच्या कृपेनें आंधळेपांगळेदेखील सुरक्षितपणें पार होतात; कोणी दगावत नाहीं. वाट अरुंद असल्यामुळें घोड्यांना स्वारी घेऊन समोरून कोणी येत असल्यास पहाडार्शी चिकटावें लागतें. येथून आतां पुढें पुढें सर्व मालबकऱ्यांवरून रवाना होतो. वाटेनें पाठीवर लहानलहान गोण्या घातलेले ५०।६० बकऱ्यांचे कळप भेटतात. हे बकरे माल वहाण्याकरितां मुद्दाम खर्ची केलेले असल्यामुळें फारच मजबूत असतात. एक बकरा सरासरी पक्के बारा शेर माल नेतो; व त्याला खायला कांहीं खर्च नको. यामुळें घोड्यांपेक्षां बकरेच माल नेण्याकरितां पसंत करितात असें दिसतें; बकऱ्यांचे कळप रात्री वस्तीजवळच पहाडाच्या एखाद्या गुहेंत सहज कोंडतां येतात; हे बकरे आपल्याकडील बोकडांसारखे नसून यांच्या अंगावर वीत दीडवीत लांब केंस असतात. यांची शिंगेंही फारच मोठमोठी व सुंदर असून कधीं कधीं हरणाच्या शिंगाप्रमाणें मुरडलेलीं असतात. बांधाही अंमळ मोठा आणि फार मजबूत असतो. त्यांच्या केंसांची घोंगडीं वगैरे करितात. असल्या बकऱ्यांचे कळप रस्त्यानें भेटले कीं ते मार्ग देतपर्यंत सगळा रस्ता रोखतो. त्यांना हुकमतींत वागविण्याकरितां मेंढपाळ मधूनमधून शील घालीत असतो.

इकडील कुत्रेही दिसण्यांत भयंकर, भव्य आणि सुंदर असतात. तो त्यांचा वाघासारखा जबडा आणि त्यावरील लांब आयाळीसारखे केंस पाहिले कीं त्यांच्यापुढें जाण्याची कोणाची छाती नाहीं. त्यांची उंचीही या त्यांच्या आकृतीला शोभण्यासारखी अस्वलाइतकी असून अस्वलाप्रमाणेंच दीडदीड वीत लांब त्यांच्या अंगावर मऊ केंस व शेवटीं जुबके-

दार शेंपटी असते. असला एखादा प्राणी जर झाडींत गुहेरीजारी बसलेला आढळला तर खास ओळखतां न येऊन विलक्षण त्रेधा उडेल; परंतु आकृतीप्रमाणें हे कुत्रे बहुधा द्राड नसतात. आपल्याकडील उष्ण हवेंत हे कुत्रे जगणार नाहींत, म्हणूनच नाइलाज असतो, नाहीं तर असला एखादा कुत्रा बाळगण्याकरितां आपल्याबरोबर नेण्याचा विलक्षण मोह पडतो. थोडक्यांत सांगावयाचें म्हणजे इकडील कुत्रे सिंहाच्या ब्रह्मण्याप्रमाणें दिसतात. इकडे कुत्र्यांच्या लोकरीचाही वस्त्रें करितात.

छतोलीपासून अगस्तिमुनि सरासरी ६ मैल आहे. इकडे मैलांचे दगड दिसत नाहींत, व मधूनमधून कोठें (शेवलेले) दिसलेच तरी पुन्हां केव्हां त्यांवर तपासणी झाली नसावी असें वाटतें. पहाडी लोकांच्या सांगण्यावरून आणि सरासरी आपल्या चालीवरून अंदाज कांहीं तरी ठोकळमानानें करावा लागतो. अगस्तिमुनीला पाण्याचा ताप आणि माशांचा त्रास फार म्हणून पुढें दोन मैलांवर एका लहानशा चट्टीवर मुक्काम करणें सोयीस्कर आहे. वाट इतकी भयंकर चढउताराची आहे की पुढें एकएक पाऊल टाकणेंही जिवावर येतें. मार्ग काटायचा म्हणजे स्हातान्याप्रमाणें हळुहळू हातांतील विश्वासुकाठीच्या बळावर. देवप्रयागापासून अर्धेअधिक यात्रेकरू गंगोत्रीला जात असल्यामुळें आतां रस्त्यानें यात्रेकरुंची म्हणण्यासारखी गर्दी नरुते; पण चट्ट्या मात्र सारख्या भरलेल्या असतात.

अगस्तिमुनीपलीकडे चार मैलांवर उत्तरण्यालायक चट्टी चंद्रापुरी आहे. खांकरा चढाईवर हिमदर्शन प्रथम घडल्यापासून थंडीला चांगलीच सुरुवात होऊन दर मुक्कामास ती वाढत जाते. रात्री पाणी पिणें बहुतेक वर्ज्यच करावें लागतें. मध्यान्हीच्या बारा वाजेपर्यंत देखील ऊन कांवलेंच असल्याचा भास होतो. हिमजलांत आंघोळ करणें जिवावर येतें. खांकन्यापासून आतांपर्यंत हिमदर्शन मधूनमधून उंच ठिकाणीं आल्यावरच घडत असे; पण अगस्तिचट्टी सोडल्यापासून हिमाच्छादित शुभ्र शिखरें सतत दृष्टीसमोर येत असून त्यांच्या आड इतर पहाड येत नाहींत.

येथून तीन मैलांवर असलेली भीरीचट्टी देखील उतरायला वाईट

नाहीं. मंदाकिनीवरील सस्पेन्शन ब्रिज ओलांडून पलीकडून मार्ग आहे. आतांपर्यंतच्या साऱ्या नद्या रस्त्याच्या डाव्या हाताने वहात होत्या; पण यापुढे मंदाकिनी उजव्या हातावर घेऊन पुढे जावयाचे असते. रस्त्यापासून मंदाकिनी फारशी खोल नाही. हवेत फार गारठा भासू लागतो. बर्फाचे पहाडही सन्निध दिसतात. पहाटे आठनऊ वाजेपर्यंत सूर्यदर्शन होत नाही. वाटेने गर्द झाडी असल्यामुळे सूर्योदय झाल्याचेही लवकर दृष्टोत्पत्तीस येत नाही. रस्त्याच्या दोन्ही बाजूंच्या वृक्षांच्या खांद्या परस्परांत गुंतल्यामुळे लांबच लांब कमानदार गुंफा बनलेली आहे, त्यांतून गळलेल्या कुसुमरेणूनी सर्व मार्ग आच्छादित केलेला आहे. मधूनमधून हिमाच्या धवलतेशी स्पर्धा करणारे गुलाबांचे ताटवेच्या ताटवे लागून गेल्यामुळे दिशा सुगंधाने भरून गेलेल्या असतात. गुलाब आणि तो इतका विपुल; प्रथम हे खरेच वाटत नाही, गुलाबाची फुले शुभ्र एकेरी पांच पांकळ्यांची असून त्यांचा सुगंधही आपल्याकडल्यापेक्षा बराच मंद असतो. त्यांवर भ्रमरांचे थवे निरंतर गुंजारव करून त्यांतील अमृतपान करीत बसलेले आढळतात. आपल्याकडल्याप्रमाणे मोठे व डौलदार गुलाबाचे फूल इकडे नाही. गुलाबाप्रमाणेच इतरही फुलझाडे पुष्कळच आहेत. येथल्यासारखे सृष्टिसौंदर्य या निसर्गदेवतांच्या माहेरघरी देखील दोनतीनच ठिकाणी पहाण्यांत येते. वनदेवतेचे क्रीडाकुंज ते हेंच. कोसचे कोस ही वनशोभा सारखी लागलेली आहे. आतां एक सीन, तर पुढे दुसराच अगदी निराळ्या प्रकारचा; पण शोभेत खंड म्हणून नाहीच. आतां जर चित्रविचित्र फुलांनी सुशोभित लांबच्यालांब गुंफा असली तर पुढे रस्त्याच्या वरील पहाडांत आणि खाली नदीपर्यंत खोल दरींत अनेक प्रकारच्या फर्सचा (सुशोभित वनस्पतींचा) अफाट बगीचाच सृष्टिदेवांनी लावल्याचा भास होतो. त्याच्याही पुढे जावे तर लहान झुडपांचे नांव नसून मोठमोठे आक्रोड, जरदाळू वगैरेचे विशाल वृक्ष पर्वताच्या शिखराशी उंचीत चढाओढ करतांना दिसतात. कुसुमगुच्छांनी नटलेल्या अनेक प्रकारच्या सुंदर वेली मोठमोठ्या वृक्षांना आपल्या मोहपाशांत बद्ध करून या वृक्षावरून त्या वृक्षावर जाऊन मंदवायूच्या झुळकेंत डुलू लागल्या म्हणजे वनदेवतांच पुष्पपल्लवयुक्त वेलींच्या हिंदीळ्यावर बसून.

झोके घेऊन ऋडा करीत आहेत असा भास होतो. ही वनशोभा पाहून चित्त फारच उल्लसित होते; आणि आपण किती मार्ग आक्रमण केला याचें भानदेखील रहात नाही.

गुप्तकाशी—भीरीचिड्डीपासून कुंडचड्डी २ मैल आणि पुढें गुरुकाशी आणखी ३ मैल आहे. हा मार्ग इतका अडचणीचा आणि अवघड आहे की, आतांपर्यंत आलेली खांकऱ्याची चढाई देखील यासमोर कांहीं नाही. एक पहाड चढल्याबरोबर लगेच त्याच्याहीपेक्षां उंच असा दुसरा व तो संपल्यावर तिसरा असे अनेक पहाड एकसारखे चढावे लागतात. येथें मधूनमधून पगदंड्याही (पाऊलवांटा) आहेत. पुढें कांहीं अंतरावरून चालत असलेल्या लोकांकडे पाहिलें कीं अंगावर कांटा उभा राहून अंतःकरणापासून नारायणाचें स्मरण वारंवार होतें. असल्या अडचणीच्या प्रसंगी “ बोलो बद्रीविशाललाल कीं जय ”, “ बोलो गरुडभगवान कीं जय ”, “ बोलो केदारनाथस्वामी कीं जय ”, असला जयघोष मधूनमधून होत असून त्याचा प्रतिध्वनि आसपासच्या पहाडांतून अनेकदां उठून तो पुष्कळ वेळपर्यंत घुमत रहातो. पहाडाच्या शिखराजवळून सरासरी दोन हजार फूट सरळ तुटलेला कडा; आणि त्याच्या कांठावरून एकपावली वाटेनें एका ओळीनें जात असलेले यात्रेकरू; जीवित आणि मृत्यु यांत अंतर दोन वित्तिचें; पाय घसरला किंवा ठोकर लागली तर मनुष्याच्या ठिकऱ्याठिकऱ्या उडून त्याचा पत्ता लागणें अशक्य; असा देखावा पाहून काय वाटत असेल त्याची कल्पनाच करावी ! खालच्या बाजूला नजर फेंकली कीं डोळे फिरतात; खालून सोसाश्यानें वहाणारी मंदाकिनी एखाद्या बारीकशा फेनरेखेप्रमाणें दिसते; तिचा आवाजही हळुहळू मंदावत जाऊन वरती अगदीं ऐकू येत नाही; पक्षीदेखील पहाडाचा आश्रय सोडून दूर उघड्या हवेंत फारसे संचार करतांना दिसत नाहींत; उंच उडणारी धार देखील पहाडाचा शिखरप्रदेश सोडून दरीवर उडण्यास सहसा धजत नाहीं. दम लागल्यामुळें व भीतीमुळें माणसाच्या तोंडून एक शब्दही निघत नाहीं. नामघोष आपोआप बंद होतो. अखिल सृष्टि अगदीं स्तब्ध, निःशब्द व शांत असल्यामुळें ती पुढें नजीकच दिसत असलेल्या हिमधवल

केदारनाथाचें एकाग्रमनानें चिंतन करण्यांत गुंग होऊन गेली आहे असें वाटतें, ह्या उंचीवर पाणीही दुर्मिळच आहे; मंदाकिनी ८०० फूट खोलीवर पण बिकट मार्ग संपल्यानंतर वरच्या भागाला एका पाणपोई-वाल्यानें बसण्याकरितां एक चबुत्रा घालून पाण्याची बरीच सोय केली आहे. तो पाण्याचा पैसा घेत नाही; पण त्यानेंच स्थापन केलेल्या देवतेसमोर दक्षिणा ठेवण्याची मात्र अपेक्षा धरतो. पोईचा पैसा घेण्यांत दोष आहे. तो टाळण्याकरितां मोठी उत्तम योजना आहे खरी ! * खाली रस्त्याच्या खालचे कडे सरळ तुटलेले नाहीत; व पहाडाच्या वरपासून खाली नदीपर्यंत जिऱ्याच्या पायऱ्यासारखी शेतें आहेत. तीं पाहून आनंद होतो. तेथून आणखी थोडीशी चढण आहेच; पण बिकट मार्ग मात्र नाही.

गुप्तकाशीच्या अगदीं समोरच्या बाजूला उरवीमठ म्हणून प्रसिद्ध स्थळ सुमारें तीन मैलांवर आहे, दरीच्या एका थडीवर गुप्तकाशी आणि पलीकडच्या थडीवर गंगेवरील १४० फूट रुंदाचा (पूल) झुला ओलांडला कीं, उरवीमठ. हीं दोन स्थळे दिसायला अगदीं जवळशीं वाटतात; पण अंतर मात्र खासें ३ मैल. पुलापलीकडील रस्त्यावरून केदार करून बदरीशधामाला जाणारे यात्रेकरू दुर्बिणीतून पाहिले तर एका हातापेक्षां अधिक मोठे दिसत नाहीत. पलीकडील विशाल मंदिरें व माड्या लहान लहान खोंपटाप्रमाणें दिसतात.

गुप्तकाशी हें बऱ्याच उंचीवरचें (मंदाकिनीच्या सपाटीपासून ८०० फूट) ठिकाण असून ह्याचें माहात्म्य वाराणशी—काशी पेक्षांही अधिक मानतात. वाराणशी काशी व (अलाहाबाद) प्रयाग हीं यात्रेकरूंच्या सोईकरितां इकडील तीर्थांची नकल म्हणूनच तिकडे स्थापन करण्यांत आलीं असावीत.

* निस्पृहतेचा बाणा बाळगून फक्त वडिलांचें ऋण फेडण्याच्या निमित्तानें कर्तनानंतर झोळी फिरवून वित्तेपणातृप्तिकरितां योजिलेल्या हरदासी काव्याचीच ही अल्पावृत्ति म्हणायची ! दोहोंत फरक इतकाच कीं पोईवाला पाण्याच्या मेहनतीचा एक पैसा प्रत्यक्ष तोंडानें मागायला संकोच धरतो व फुकटभाई हरदासाची तृप्ति रौप्यदर्शनशिवाय होत नाही.

औरंगजेब बादशहाच्या धाकानें श्रीविश्वेश्वरांनीं काशीहून पलायन करून या क्षेत्रीं गुप्तपणें निवास केला, यावरून या स्थानास गुप्तकाशी नांव पडलें + अशी एक आख्यायिका कोणी सांगतात, तिच्यांत कांहीं एक तथ्य नाहीं. “ औरंगजेबाच्या सोऱ्याला भिऊन देवानें गंगेत उडी घेतली व स्वतांचा बचाव केला आणि कांहीं कालानें संकट निघून गेल्यावर गंगेतून ज्ञानवार्पित प्रगट होऊन तेथून काढण्याबद्दल पंड्यांना दृष्टान्त दिला, ” ह्या प्रचलितकथेला निदान काशीखंडाचा तरी आधार आहे; पण त्यांत केदारखंडांतिल गुप्तकाशीचा उल्लेखही नाहीं. चिकित्सक-दृष्टीनें विचार केल्यास ही पलायन-कथा तर्काच्या कसोटिला उतरत नाहीं. सर्वदृक्, सर्वशक्तिमान् ब्रह्माण्डनायक विश्वेश्वराला मदांध झालेल्या यःकश्चित् मानवाचा सोटा बघून पळ सुटावा व त्यानें आपली पत्नी जी गंगा तिच्याआड दडी मारावी, ही कल्पना हास्यास्पदच नव्हे तर अत्यंत हानिकारक व लाजिरवाणी आहे. धर्महानि व राष्ट्रहानि होण्याला कारण असलें थोतांडच. मुसलमानांच्या सहस्रशः समशेरींनीं किंवा ख्रिस्ती मिशनऱ्यांच्या मायावी कपटवाग्जालांनीं जो धर्म-नाश शंभर वर्षांत होणार नाहीं, तसला नाश असल्या गप्पांनीं एका क्षणांत होतो. करितां विषयांतराचा दोष पदरीं घेऊनही त्यांचा थोडक्यांत ऊहापोह करणें इष्ट वाटतें. त्या कारी असली दैवदुर्विपाक-कथा ऐकतां-क्षणींच लक्षावधि भोळ्याभावड्या हिंदूंच्या मनावर काय परिणाम झाला असेल ! त्यांच्या ऋजु अंतःकरणाला व धर्मनिष्ठेला केवढा जबरदस्त धक्का पोंचला असेल ! अरे, एकूण मुसलमानांना आपला देवाधिदैव महादेव देखील भितो अँ ! !

आपल्या भिऱ्या व पळपुऱ्या देवाला आपण शरण जाऊन काय हंशील ! ज्याला स्वतःच्या जीवाची पंचार्हत पडली तो आपल्या सेवकभक्तांचें काय रक्षण करणार ! मुसलमान अजिंक्य ! त्यांचें दैव प्रबळ ! त्यांचें दैवत खडतर ! त्यांचा अह्ला बलवत्तर ! त्यांचा धर्म खरा ! त्यांच्या समोर आतां आपला टिकाव लागण्याची आशा व्यर्थ ! मग

काय ! वाकवा मान, घ्या अह्लाचें नांव, आणि बना मुसलमान अगर देवाचें अनुकरण करून द्या गंगेंत प्राण ! !

क्षणैक असा संशय मनांत डोकावतो कीं, देव, धर्म, राष्ट्र, जनता व हिंदी संस्कृति यांचें रक्षण करण्याकरितां रणकुंडांत प्राणाहुति समर्पण करण्यास सिद्ध झालेल्या क्षात्र वीरांना हतवीर्य करण्याकरितां असल्या गप्पा पसरण्याचें कृत्य वारांगनेव नृपनीतीचें तर नसेलना ? पण ऐतिहासिक पुराव्याच्या अभावीं आपल्या प्रत्यक्ष शत्रूंवर देखील असले भलतेसलते आरोप करित सुटणें हिंदूंचें व हिंदूधर्माचें ब्रीदच नव्हे. ज्यांनीं या आख्यायिकेस धर्मकथांत गोवून दिलें त्यांनाही दोष देतां येत नाहीं. कारण पृथ्वीच्या पाठीवरील सुधारणेची शेखी मिरविणाऱ्या कोणत्याही देशांतील धर्मकल्पना घ्या. त्यांत प्रभुभोजनासारखे * कांहीं वेडगळ प्रकार असतातच व विचारपरिणति होण्याच्या अगोदर अज्ञ जनांच्या उत्कट भक्तीतून—अंधभक्ति म्हणा वाटेल तर—हे प्रकार एका घावासरशीं काढून टाकूं म्हळ्यास त्यांच्या धर्म-लतेचा जीवनाधारच नष्ट होऊं पहातो.

तथापि वरील आख्यायिकेंतील साराच भाग निव्वळ कपोलकल्पित व सपशेल खोटा म्हणून प्रक्षिप्त ठरवून काशीखंडाचीं पानें तेवढीं चट-

* खिस्ती लोकांत प्रभुभोजन म्हणून एक महत्वाचा विधि आहे. ह्या दिवशीं खिस्ती लोक एकत्र जमून रांटीचे तुकडे करून तें खिस्तीचें मांस आहे अशा भावनेनें भक्षण करितात व नंतर दारूला खिस्तीचें रक्त म्हणून सुरापान करितात.

मद्यमांससेवक वाममार्गी शाक्तांतही असा प्रकार आहे. दारूला साक्षात् शक्ति, मांसाला शिवस्वरूप म्हणून त्याचें शाक्तपंथी लोकं यथेच्छ सेवन करितात; व तज्जन्य मत्तावस्थेला ब्रह्मानंद समजून खुशाल धुडगूस घालतात. त्यांचा महामंत्र म्हणजे—

सुरा शक्तिः शिवो मांसं तद्भोक्ता भैरवः स्वयम् ॥

एतत्संयोगजातस्य आनंदो मोक्ष एव च ॥

अर्थ स्पष्टच आहे.

दिशीं फाडून मोकळे होण्यापेक्षां तत्त्वनिराकरण करावयास पाहिजे. एकच सुवर्णरज मिळाला तरी खंडोगणती माती गाळण्याच्या मेहनतीचें सार्थक होतें. सृष्टीतत्व ज्याप्रमाणें कोंड्याकचन्यासकट सतुपे घान्य फेंकून दिलें असतां बीज तेवढें निवडून घेऊन, अनेकपटीनें फल देतें व कोंडाकचन्याचा केवळ त्यागच न करतां त्याचाही खताच्या कामी उपयोग करून घेतें तद्वतच आपणही आपल्या लक्षावधि आख्यायिकांचें पृथक्करण करून तत्त्वग्रहण करावयास हवें.

विश्वेश्वर-पलायनाच्या प्रस्तुत आख्यायिकेंत तथ्यांश इतकाच आहे की, पुजाऱ्यांनीं निरुपाय म्हणून विश्वनाथाची पिंडी मूळठिकाणाहून हालवून लगतच्याच एका विहिरींत (जिला हल्लीं ज्ञानवापि हें नांव मिळालें आहे तींत) लपवून टाकिली; व औरंगजेब निघून गेल्यावर पुन्हा तिची स्थापना केली. आदिवल्लभाचार्यांनीं दिल्लीश्वराच्या धाकानें आपल्या पूजेच्या गोपालकृष्णाच्या मूर्ति दिल्लीहून पळवून मारवाड-प्रान्तीं नाथद्वारास स्थापिल्या. त्याचप्रमाणें पंढरीच्या श्रीविडल मूर्तीला देखील प्रल्हाद बडव्यानें एका भुयारांत लपवून ठेवून वांचविलें हें इतिहासशांस माहीत असेलच, त्यावरून खरा प्रकार लक्षांत येईल. अस्तु.

विश्वेश्वराचें (सर्वेश्वर) मंदिरासमोर बनारसकाशीप्रमाणेंच सुमारें १५ फूट औरसचौरस व दीड पुरुष खोल कुंड असून त्यांत दोन बाजूंना पितळेच्या गज आणि गौ यांच्या मुखांतून मोठमोठ्या दोन जलधारा सोडलेल्या आहेत. कुंडांत कंबरैइतकें खोल पाणी असून अनेक यात्रेकरुंनीं सकाळपासून दुपारपर्यंत त्याच पाण्यांत स्नान केल्यामुळें तें घाण होतें; त्यामुळें अंगास कंडू सुटतो दोनतीन दिवसांतून एकदां हें पाणी बाहेर सोडण्यांत येतें असें समजतें. विश्वेश्वराचे देवळांत जरी दुपारीं १२ च्या सुमाराला दरवाजे लागतात तरी दर्शन घेण्यास केव्हांच मनाई नाही. थोडी पिशवी सैल सुटण्याची अशा दिसतांच पुजारी वाटेल तेव्हां दार उघडून देतात. देवळांत विश्वेश्वराचें लिंग असून पार्वतीची सुंदर रौप्यमूर्ति नंदीवर आरूढ झालेली आहे. या देवळाचा कळस सोन्याचा आहे. देवळाचे पुजारी वीर-शैव (जंगम)

असून श्रीमच्छंकराचार्यांनी त्यांच्या पूर्वजांची येथे नेमणूक केली असे म्हणतात. केदारनाथ आणि पुढे गोपेश्वर येथील रावलजी (महंत) देखील शैवच आहेत; तेही वीरशैव (लिंगाईत) होत. अर्थात् इकडे भेदाभेद नसल्यामुळे हे सारे ब्राह्मणांतच मोडतात; पण बदरीनारायणाच्या कठ्या मद्रासी-ब्राह्मण रावलजीला हा प्रकार सहन न होऊन ते यांजवर जळफळत असतात. इकडील इतर लोकांना हा रावलजीचा अंतस्थ द्वेष माहित नाही म्हणून लोक यांना देवांसारखा मान देतात व यांची योग्य संभावना करितात. देवळाच्या चौकांभोंवती चौफेर काली-कमलीवाले बोवांच्या धर्मशाळेची व्यवस्था आहे; पण केदारला जाणाऱ्या आणि गंगोत्री-केदार करून मुद्दाम विश्वनाथाच्या दर्शनार्थ येणाऱ्या यात्रेकरूंचा संगम तेथे होत असल्यामुळे पुरेशी जागा मिळत नाही. माशांचा त्रास तर कांही विचारूच नये ! म्हणून बहुतेक यात्रेकरू स्नानदर्शन उरकून स्वयंपाकाकरितां एक मैलावर असलेल्या नालाचट्टीस जाऊन मुक्काम करितात.

भाद्रपद महिन्याच्या अखेरीस थंडी पडू लागून गुप्तकाशीच्या पलीकडे बर्फ जमण्यास सुरवात होते. या वेळी केदारेश्वराला रहाणे अगदी अशक्य मंदिर वगैरे बर्फात पार बुजून जाते. गुप्तकाशीच्या पलीकडची वस्ती फक्त यात्रेपुरतीच सरासरी चारपासून सहा महिनेपर्यंत असते. हिवाळ्यांत सर्व लोक गुप्तकाशीस रहावयास येतात व कित्येक समोरच्या उरवीमठासही रहातात. गुप्तकाशी व उरवीमठ येथेही हिवाळ्यांत हिमवृष्टि झाल्याशिवाय रहात नाहीच; पण ह्या दोन स्थळांच्या पलीकडे सर्व प्रांत शुभ्रहिमाखाली बुडून जातो म्हणून सांगतात. त्या दिवसांत उरवीमठावरील रावलजीच्या वाड्यांतील मोठ्या व भव्य मंदिरांत केदारच्या प्रतिमेची पूजा होत असते.

इतर मोठ्या क्षेत्रांप्रमाणे पंड्यांची घरेही गुप्तकाशीस असल्यामुळे त्यांच्या वासामुळे मनुष्याला कांही सुचेनासे होते. प्रत्येक मोठमोठ्या ठिकाणी त्यांनी आपले गुमास्ते पोसलेले असून यात्रेकरूंचा द्रव्यभार हलका करण्यांत हे मोठे पट्टाईत बनलेले असतात. यात्रेकरूंचा वास काढीत हे स्टेशनास्टेशनावर हिंडून यात्रेकरूंची आपली बकबक सुरू

करितात. जों जों तीर्थींच्या जवळ पोंचात्रें तितका यांचा घोळका भोंवतीं अधिक जमतो. केदार, बदरी, देवप्रयाग येथील तारऑफिसांचा अमुक यात्रेकरू येतात अशा बातम्या पाठविण्याकरितां पंड्यांनाच जास्त उपयोग होतो. 'जात्री' आले अशी बातमी समजली कीं धांवले त्यांना लुटण्याकरितां हे लोक. यात्रेकरूंच्या पाठीमागें लागून आपल्या पदरचें तिकिट आणि वाटखर्च सोसून गुमास्ते लोक पंड्यांच्या घरी यात्रेकरूंची शिकार पोंचतीं करितात. गुमास्त्याचा काडीइतका ही उपयोग नाहीं. फक्त तो भोजनभाऊ बनून हस्तेंपरहस्तें यात्रेकरूंचा द्रव्यभार कमी करितो; व पंड्यांचा उपयोग बदरीनारायणाला फक्त राहण्याची सोय करून देण्यापुरता होतो. देवप्रयागाला श्राद्ध-पिंड-तर्पण करविणारे घाटावरील ब्राह्मण (घाटे) निराळेच असतात. त्यांना दोनचार आणे दक्षिणा दिली तरी ते खुष होतात. पण बऱ्याच लोकांना इकडची माहिती नाहीं हें एक आणि अंधपरंपरेनें जाणाऱ्या भोळ्या यात्रेकरूंचाच भरणा फार; म्हणून पंड्यांची पोळी पिकते. हरिद्वारला निदान तो पिंडश्राद्ध तरी करवितो. पण देवप्रयाग, केदार व बदरी येथें त्याचे काम मुळींदेखील पडत नाहीं. बद्रिकाश्रमी श्राद्ध करविणारा निराळा व तर्पण करविणारा पुन्हा निराळाच इसम असतो. तेव्हां पंड्यांचें खूळ विनाकारण माजलेलें असून ते व त्यांचें गुमास्ते यात्रेकरूंची जेणावाखाण्याची अगर स्वयंपाकाची वेळ पहात नाहींत; कठीण चढण लागून यात्रेकरूंच्या तोंडांतून शब्द निघत नाहीं हें पहात नाहींत; यालेकरू नुकता कोठें थकूनभागून आलेला भूकाप्यासा होऊन मुक्कामाला घरचा शोध करीत खांद्यावर ओझें घेऊन हिंडून राहिला हें पहात नाहींत; पांच वर्षींच्या शेंवड्या पोरपासून उठला सुटला इसम कौण जिल्हा, कौण गांव, बडा नागपूर का छोटा नागपूर, खास नागपूर कीं बंबईके तरफका नागपूर, कितने आदमी कौण पंडा करीत, नुसतें भंडावून सोडतात. त्यांची काक-रवमधूर चर्पटपंजरिका सारखी चालूं असते. तुमची द्रव्य-निष्ठा कळेपर्यंतच खुशामत. नाहीं तर पुढें "चले कहींके दलेंदर मुलुखके बडे जात्रा करनेको" हा आशीर्वाद अखेरचा आहेच !

त्रिजुगीनारायण व केदार यांची भयंकर चढण पुढें लागत असल्यामुळें

निदान गुप्तकाशीपासून विजुगीनारायण व केदारपर्यंत कंडी किंवा झंपान केल्याशिवाय कोणीही राहू नये. कंडीला ५।६ रुपये व झंपानाला त्याच्या दुप्पट किंवा २॥ पट आकार सरासरी पडतो. सर्व यात्रेत इतकाच मार्ग अतिकठीण आहे, त्यासमोर बदरीनारायणाची चढण देखील कांहींच नाही. गुप्तकाशीपासून केदारनाथ सुमारे १५ कोस आहे.

गुप्तकाशीपासून नालाचट्टी उर्फ नालाग्राम मैलभर आहे. केदार आटपून बदरीनारायणाला जाण्याकरितां पुन्हां त्याच मार्गानें नालाचट्टीपर्यंत परत फिरून नंतर गुप्त काशीसमोरील उरवीमठावरून जावें लागतें. येथें पलीकडे केदारला जाणाऱ्या व तेथून परत फिरणाऱ्या यात्रेकरुंची बरीच गर्दी असते. येथेंही गुप्तकाशीप्रमाणेंच १५ फूट औरसचौरस भद्रकुंड असून त्यांत दोन नळ पडतात. या कुंडाजवळ हल्लीं अगदी लहान मंदिरें असून त्यांत घरच्या देवपूजेच्या मूर्ती इतक्या लहान मूर्ति आहेत. यांच्याजवळ एक मोठें मंदिर होतें; पण सुमारे दहा वर्षांपूर्वी झालेल्या धरणीकंपामुळें तें जमीनदोस्त झालें असें सांगतात. आतां बहुतेक हिमांत प्रवेश झाल्यासारखाच असून तें समोर व बाजूला दिसू लागतें. केव्हां सूर्यकिरणांनीं हिमांत लखलखाट पडतो तर केव्हां आकाश मेघांनीं व्याप्त झालें असतां त्यावर मलिनता येते, तर केव्हां बर्फावर दाट धुक्याचें आवरण पडून, बर्फ, धुकें आणि मेघ यांचा बेमालूम एकजीव होऊन बर्फ संपून मेघ कोठें सुरू होतो तें स्पष्ट दिसत नाही. हा मेघाचा व बर्फाचा चमत्कार पहात किती तरी वेळ नकळत निघून जातो.

नालाचट्टीहून दीड मैल वेदचट्टी आहे. ती ओलांडल्यावर हिमशिखरें आपल्या डाव्या बाजूस अंमळ मार्गें राहिलेलीं दिसून त्यांची दुसरी बाजू पाहावयास मिळते; व हळुहळू ती दुसऱ्या पहाडांच्या आड होऊन आपल्या पश्चाद्भागी राहतात. आतांपर्यंतच्या ह्या भागांत गुलाब, आक्रोड, जरदाळू, तेजपाळ आणि बारीक कळकांची वेटें ह्यांनीं झाडें इतकी किरी झाली आहेत कीं कांहींशी भीति देखील वाटते. पण येथून वनशोभेचा दुसराच पडदा उघडून निराळाच देखावा दिसू लागतो. मोठ-

मोठें गगनचुंबित वृक्ष आणि गुलाबाच्या दाट जाळ्या एकदम नार्हीशा होऊन लहानमोठ्या अनेक निर्झरांनी सिंचन केलेल्या पहाडांतून विलायती फर्न्स-सारखी अनेकविध सुशोभित झुडपें आपली कोमल रुचिर हिरवीगार पालवी हळूच बाहेर काढून मंदशीत सुगंधित वाऱ्याच्या झुळकेबरोबर आनंदानें आंदोलन करून श्रांतपथिकांच्या हृदयाचेंही तसेंच आनंदाच्या लहरांत आंदोलन करवितात. मोठमोठ्या सरकारी बागिच्यांतून bowers (हरित-गृहां)मधून लहानलहान कृत्रिम उंचवटे करून त्यांतून जागोजाग नळाच्या पाण्याचे फवारे सोडतात व कृत्रिम गिरिशोभा उत्पन्न करीत असतात. तो देखावा इकडूनच उतरून नेलेला असावा; पण नारायणानें खुद्द स्वहस्तानें निर्माण केलेल्या सृष्टिसौंदर्याची सर मानवी कृत्रिम बागबागि-च्यांना कोठून येणार ! ही शोभा सरासरी अर्धा मैल सारखी लागलेली आहे. यापुढें एकदम उतरण सुरू होऊन पुन्हा शेतांची सोपानपरंपरा पहावयास मिळते.

हीं शेते सपाट जमिनीच्या अभावामुळें पहाडावर पायऱ्यापायऱ्या सारखी केलेली असून ती पहाडांच्या शिखरांपासून खाली दरीतील नदी-पर्यंत सारखी केलेली असतात १५।२० हात लांब आणि ५।६ हात रुंद असा यांचा आकार असतो. असली ही ग्यालरीसारखी शेते पाहून मोठी गंमत वाटते. यांतून पहाडी लोक कांहीं ठिकाणी वर्षांतून दोन व कांहीं ठिकाणी तीनही पिके काढतात. मुख्य पिक म्हणजे गहू किंवा धान (भात); याशिवाय मक्यासारखें आणखी एक धान्य पेरतात. हा गहू मे-अखेरीस तयार होतो. बहुतेक ठिकाणी हा गहू सुकून त्याची कापणी सुरू होते. तरी केदारबदरी-टापूतील अगदी थंड प्रदेशांत मेअखेरीसही कावळ्या ओंब्या खावयास मिळतात. हे गहू जास्त उष्ण असून आपल्याकडल्याप्रमाणें रुचकर नसतात व पचावयास जड असतात. यात्रेकरूंना पोळी जास्त खाल्यामुळेच अपचनादि विकार या यात्रेत होतात. येथला तांदूळ तर मागें सांगितल्याप्रमाणें अगदी पाहिल्या प्रतीचा असतो. आपल्याकडल्याप्रमाणें मांडी मांडी चिखल करून त्यांत एका ठिकाणी लावलेली रोपें उपटून आणून पुन्हा रोवण्याची गरज पडत नाही. इतर धान्यांप्रमाणें धानाची (भाताची)

ही पेरणी तिफनीनेच करितात. ज्यांना झऱ्याच्या पाण्याची अनुकूलता असेल ते बागाईत करून, लसूण, कांदे, केळी, भाजीपाला व तंबाखू पेरतात. मिरची इकडे मुळांच होत नाही. इकडील लोक आळशी फार. बायकांकडूनच सर्व कामे करवितात. माणसांनै तास दोनतास शेतांत वखर फिरविला की बाकीचा वेळ तो चिलीम, तंबाखू व गप्पांत घालवितो. व बाकीच्या सर्व कामांचा सर्व कामांचा बोजा बायकांवर लादतो. इकडील बैल अगदी लहानलहान असून त्यांची वेसण वगैरे कांहींच टोचत नाहीत. इकडील शेतांना बहुधा कुंपण नसतेंच कारण, पिकांची नासाडी करणारे वानराशिवाय दुसरे प्राणी नाहीतच.

व्योमचट्टी:—(येथें) जोरानें वहाणाच्या पाण्याचें साहाय्य वेऊन लांकडाचे पेलें, बऱ्या, कमंडळू वगैरे नानांतऱ्हेच्या सुबक वस्तु करण्याचे लहानलहान कारखाने चालतांना पाहून मोठी गंमत वाटते. ह्या वस्तु फारच स्वस्त मिळतात, परंतु यांचें लांकूड ओलें असल्यामुळें लवकरच भेगा पडून त्या फुटतात. येथें पाणचक्याही ३।४ आहेत. चट्ट्याचा आजूबाजूला हे सारे प्रवाह रात्रभर धो धो वहात असल्यामुळें कडक उन्हाळ्यांतही भरपावसाळ्याचाही भास होतो; थंडी मनस्वी पडून ती नावसाळ्याच्या भासामुळें तर जास्तच जाणवते; सकाळी उठून पाण्याच्या धारेंतील फिरतें चक्र कसें असतें तें पाहण्याकरितां लेखक एका झोंपडींत शिरला. तेथें कदाचित् विलायती ओतीव लोखंडी काँगव्हील (दंतचक्र) लावलें असावें अशी त्याची कल्पना होती; पण तो अंदाज चुकला. सुदैवानें कारखाना बंद होता. लांकडी तक्तपाशीची फळी फाडून खालचे लांकडी चक्र वाजूला रिकामें ठेवलेलें आढळलें. याचा आकार व व्यवस्था पंख्याप्रमाणें असून तें पाण्यांत टाकल्याबरोबर अतिवेगानें गर्गर्ग फिरूं लागतें. एखादा पोकळ वृक्ष चिरून तयार केलेल्या साध्या अर्धगोल नळांतून मोठ्या जोरानें वाहणारा पाण्याचा प्रत्येक झोट या पंख्याच्या पात्याला ताडण करतो, तो पडदा पुढें सरला की त्याच्या ठिकाणी दुसरा पडदा येतो. ह्याप्रमाणें चक्रावर गति उत्पन्न होउन तोच पंखा सारखा फिरत रहातो. अर्थात् हा पंखा नेहमी पाण्यांत राहून ओला असतो. यांत बस-

विलेव्या गोल लांकडाला दोरी लावून त्याची गति वरच्या बाजूला दुसऱ्या एका चक्राकडे पोंचवून त्यांत तयार करावयाची वस्तु बसवितात; व त्या वस्तूवर निरनिराळ्या बाजूनें नुसतें हत्यार धरून ठेवल्यानें लांकूड गुळगुळीत कांतून वाटेल तसा आकार देतां येतो. काम इतक्या झपाट्यानें होतें कीं, कारखाना चालू असतां निरनिराळ्या व्यवस्थेंचें नटिपणें पृथक्करण करतां येत नाहीं.

व्योमचट्टीपुढें अर्ध्या मैलावर छोटी व्योम; नंतर ३ मैलांवर फाटाचट्टी व पुढें अर्ध्या अर्ध्या मैलांवर वडासूवेखंडा व बदलापूर ह्या लहान लहान चट्ट्या आहेत. हाही मार्ग पूर्वीप्रमाणें अतिरमणीय वनप्रदेशांतून आहे. फाटाचट्टीपासून पुढें रस्त्यावर वृक्षांची दाट छाया असून उन्हाचा ताप बिलकूल होत नाहीं. मात्र गुलाब पूर्वीइतका दाट नसून येथें दालचिनी, आक्रोड वगैरे मोठमोठ्या वृक्षांचें जंगल आहे. एकेक वृक्ष कर्मांत कर्मां ७५ फूट उंच असावा व प्रत्येकाला बुडापासून शेंड्यापर्यंत हिरवीगार शेवाळ असून त्यांतून सुंदर नक्षी काढल्याप्रमाणें सर्व वृक्षभर सुंदर फर्न्सची बांडगुळें आहेत. जणू काय, वृक्षांनी हे सुंदर तुरे अगर दागिनेच जागोजाग खोवले आहेत. मधूनमधून बारीक वेताची व बांबूची झाडे ही आहेत. * येथील कोठ्यावधि जातीची झाडे आणि दिव्य वनस्पति यांच्या गुणधर्मांचें पूर्णज्ञान मिळविण्याकरितां तपेंच्या तपें खर्च करून ग्रंथद्वारा भारतवर्षावर किंबहुना अखिल जगावर अनंत उपकार करणारी कोणी साधु मिळेल काय ? ह्याही रस्त्यानें उतारचढ पुष्कळ आहेतच; पण आतां बहुतेक संवय झाल्यामुळें त्याचें कांहीं वाटत नाहीं.

बदलापूरपासून रामपूर २। मैल आहे. मार्गांत एका उतरणींतून गंगामार्गचा लोंढा उंचउंच पहाडांतून खालीं हूडवालिकेप्रमाणें उड्या मारून गोंगाट करीत जातांना पाहून फारच मौज वाटते. येथपर्यंत सृष्टिसौंदर्य अगदीं अनुपम आहे. गुलाबांचें तर ताटवेच्या ताटवे लागून

* कंडी, टोपल्या वगैरे याच वेताच्या विणलेल्या असतात. बारीक बांबूच्या लेखण्या फारच सुंदर होतात; व त्याकरितां एक बांबूचा गडा बरोबर बांबून घ्यावासा वाटतो; पण प्रश्न पडतो ओश्याचा.

गेलेले आहेत, पण त्यांच्या शोभेचा आणि सुगंधाचा आस्वाद घेणारे रसिकजन त्यांच्यापासून किती तरी लांब रहातात. यांचीं फुलें रोज फुलतात आणि तेथेंच गळून सृष्टिदेवीची पूजा करितात. यावरून ब्रे नामक इंग्लिशकवीच्या प्रसिद्ध काव्यांतील खालील ओळींची आठवण होतें.

Full many a flower is born to blush unseen
And waste its sweetness on the desert air.

मात्र बरील प्रवाहापलीकडे स्वार्थपरायण नरांनीं ह्या नैसर्गिक उद्यानां-
तील झाडांची छाटाछाट करून जेथेंतेथें शेतें तयार केलीं आहेत.
गुलाबांचा उपयोग ह्या शेतांना कुंपण घालण्याकरितां झालेला पाहून
विषाद वाटतो. “ अतिपरिचयादवज्ञा ” म्हणतात ती हीच.

रामचट्टी बरीच मोठी असून रमणीय आहे. येथून त्रिजुगी नारा-
यण ५ मैल असून त्यांपैकी ४ मैलपर्यंत खडी व अत्यंत बिकट चढण
आहे. करितां यात्रेकरू रामचट्टीवरच थांबून मुक्काम करितात. मध्यें
पाटीगाड म्हणून २ मैलांवर लहानशी चट्टी आहे, पण तेथें उतर-
ण्याची किंवा राहण्याची मुळीच सोय नाही. दुधाशिवाय खाण्यापि-
ण्याचे कांहीं पदार्थ मिळत नाहींत. पाटीगाडवरून पूल ओलांडून गेलें
असतां दोन मार्ग फुटतात. पैकीं अधिक उंचीवरचा मार्ग त्रिजुगी नारा-
यणाचा ३ कमी उंचीवरचा केदारचा. केदारची चढण बिकट आहेच;
पण ती हिच्यासमोर कांहींच नव्हे, वरून पाहिलें असतां केदारचा रस्ता
दोनचार हजार फूट खालीं दिसतो. मार्ग चालतांना उन्ह असलें तर
जीव फारच दमतो. पहाडाच्या कांठावरून अरुंद मार्ग आहे. मध्यें
कांहीं दूरपर्यंत ओबडधोबड पायऱ्याही आहेत. या पायऱ्यांवरून
जाण्यापेक्षां त्यांच्या बाजूकडील मळलेल्या मार्गांनैच जाणें बरें
वाटतें, पण फार धोक्याचें आहे. कारण पलीकडेच खोल
दऱ्या आहेत, तिकडे पहावत नाहींच. पायऱ्या संपल्यावर विश्रांति
घेण्याकरितां झऱ्यापार्शी बसावेसें वाटतें. येथेंच शाकंबरी देवतेची
स्थापना केलेली आहे. इकडील देवतांना नव्या किंवा जुन्या वस्त्रांची

एखादी लहानशी चिंधी फाडून चढवितात. गोंडांतल्या चिंधी-देवतेच्या पूजनाचा प्रकार असाच असतो. गोंडांत एखाद्या झाडाला पुष्कळ चिंध्या टांगलेल्या दिसतात; पण तेथे मूर्ति वगैरे कांहीं नसतें. असा प्रकार इकडेही कांठेंकोठें पहाण्यांत येतो. आर्यसंस्कृतीच्या पूर्वीच्या ट्युरानिअन सुधारणेचा हा अवशेष होय. या देवतेपार्शी चढण संपेल असें वाटतें, पण नाहीं. ती पुढें इतकी अवघड नाहीं येवढेंच. या मार्गांतून वृक्षांची इतकी गर्दी आहे की, खालची दरी किती खोल आहे तें देखील समजत नाहीं. जणूकाय खाली हिरवागार पानांचा समुद्र आहे असें वाटतें. रस्त्यावरही सूर्यकिरणांचा प्रवेश व्हावयाला. रतीभर देखील जागा नाहीं, खुद्द नारायणाच्या घरी वनश्रीच्या प्राबल्या-समोर त्याचें देखील तेज फिकें पडतें म्हणायचें ! ! नारायण थेट शृंगावर अत्यंत उंच ठिकाणी आहे. या शृंगाची उंची केदारच्या बरोबरीना असावी.

हिम वितळून त्याचें बनलेलें ताजें हिमजल दुधासारखें शुभ्र असल्या-मुळें शुद्धजलांतील व त्यांतील भिन्नत्व चटदिशीं स्पष्टपणें दिसून येतें. अशा हिमजलाचे प्रवाह दुधाच्या नद्यांप्रमाणें या पहाडांत जागोजाग झुळझुळ वहातांना दिसतात. यावरून आपल्या डोक्यांतील शिखरांवर कोठें तरी खास हिम असावें असें वाटतें, प्रत्यक्ष दिसत नाहीं मात्र. केदारशृंगावरील हिमराशी येथून अगदीं नजीक दरीच्या पलीकडच्या बाजूला दिसतात. आतांपर्यंत जे पहाड ओलांडले त्यांच्याही मस्तकावर थोडेथोडे हिमाचे पट्टे असलेले दिसतात. सर्व ठिकाणच्या हिमांतून त्याला अग्नि लाविल्याप्रमाणें निघत असलेला धूर पाहून मोठें नवल वाटतें; बाष्पयुक्त वायुला हिमस्पर्श झाल्याबरोबर सूक्ष्म जलतुपारांची वाफ अलग होऊन तिचें बनलेलें धुकें धुराप्रमाणें भासतें. हें धुकें दाट होऊन त्यांची पांडुरवर्ण अभ्रें होतात व लवकरच त्यांचे उष्ण मेघ बनूं लागतात. पदार्थविज्ञानशास्त्रांतील condensation च्या धड्याचें स्पष्टीकरण इतकें उत्तम दुसऱ्या कोठेंच होणार नाहीं. वाफेचे जलतुपार जलकणांचें धुकें व धुक्याचे मेघ इतक्या लवकर बनतात की, त्यांचा एक मोठा सृष्टिकृत कारखानाच चाललेला आहे असें वाटून मनास.

मोठी करमणूक होते. येथे थंडी इतकी मनस्वी आहे की, कडक उन्हाळ्याच्या भरदोनप्रहरी लड्ड लड्ड लोकरीचे कपडे चढवून देखील ऊन खात बसावेसे वाटते. येथे रात्री मुक्काम करण्याचा प्रसंग येणे भयंकर खरे पण अंगावर लंगोटीशिवाय दुसरा कपडा न घेतां तपेंच्या तपें राणावनांत समाधि लावून आयुष्याचे सार्थक करणारे साधुसंत या पहाडांत किती-जरी आहेत. तितिक्षा साधार्वा ती त्यांनीच आम्ही मात्र गप्पा माराव्या.

त्रिजुगीनारायणाचें मंदिर शिखराजवळ असून जवळच ब्रह्मा, विष्णु महेश (रुद्र) यांची तीन तीर्थकुंडें आहेत; यांतील पाणी किती गार असतें तें वर्णन करणें कठीण आहे. बुडी (गोता) मारल्याबरोबर गात्रें घट्ट आवळून बाहेर यावें तों अंगांतील सारें रक्त गोठून गेल्याप्रमाणें वाटतें. यांत छातीच्या खालोखाल पाणी असतें. यापैकी दोनच कुंडांत स्नान करून तिसऱ्या लहानशा कुंडाचें नुसतें वंदन करितात. पिण्याचें पाणी शुद्ध राखण्याकरितां मुद्दाम ही योजना आहे. शिवाय येथे एक सरस्वती कुंड आहे तेथे तर्पण करावें लागतें. दहादहा इसमांस ओळीनें बसवून सर्वांकडून एकदम तर्पणें करवितात. देवळांत नारायणाची अष्टधातूंची सुंदर मूर्ति असून समोर अग्नि जळत आहे. शिवपार्वतीच्या लग्नाच्या वेळचा हा अग्नि तीन युगांपासून सारखा जळत आहे. असें सांगतात मात्र हा आतां आपोआप जळत नसून मुद्दाम लांकडे पेटवून सदोदित धूमि जळत ठेवतात. पूर्वी कदाचित् येथे ज्वालामुखीची ज्वाला निघत असावी. परंतु एकाकडे ज्वालामुखी व त्याच्या सभोंवार बर्फ हा तरी सृष्टीचा केवढा चमत्कार आहे !

त्रिजुगीनारायण हें स्थान अत्यंत उंच असल्यामुळे येथील हवा सपाटीवरील प्रदेशापेक्षां पुष्कळ विरल होते, व त्यायोगानें हवेचा दाब कमी होऊन १०० अंशांच्या खालीच पाणी उकळूं लागतें. पाण्यावरील हवेचा दाब जर अगदीं नाहीसा केला तर तें ० अंशावर देखील उकळूं लागेल हें पदार्थविज्ञानशास्त्रांतील तत्त्व सर्वासच माहित नसेल. अर्थात् कमी उकळूं लागणाऱ्या पाण्यांत उष्णताही बेताचीच असायची. तेव्हां त्यांत अन्न लवकर शिजत नाही. शिवाय येथे थंडी मनस्वी असून पाणी गार असतें हेंही दुसरें एक कारण आहेच. युरोपखंडांत आल्प्ससारख्या उंच

पहाडावर हीच स्थिति असते, म्हणून तिकडे अन्न शिजविण्याकरितां Papin's Digester सारखी यंत्रें वापरतात; आपणाला हे यंत्र वापरणें अनेक कारणामुळे शक्य नाहीं; तेव्हां निदान आधणांत थोडें तूप घातल्या शिवाय राहूं नये. तेलतूप सोडल्यानें पाणी १००" अंशांच्या वर उकळू लागतें व मिठासारख्या क्षार पदार्थांनीं तें कमी अंशावर उकळतें, याचा अनुभव रोजच्या स्वयंपाकांत येतोच; पण आधणांत तेलतूप टाकूनही येथें बटाटे आणि तुरीची डाळ शिजत नाहीं. हे पहाडी बटाटे (आळू) आपल्याकडील बटाट्यासारखे दिसत नाहींत, स्वादही कांहीं निराळा असतो आणि लवकर शिजतही नाहींत. मोठ्या बटाट्यांपेक्षां लहान बटाटे घेऊन त्यांच्या पातळपातळ चकत्या काढव्या लागतात.

त्रिजुगीनारायणापासून सोनप्रयाग सरासरी ३॥ मैल आहे. आल्या रस्त्यानें परत फिरून मार्गें पाटीगाड येथील केदारच्या रस्त्यापर्यंत न जातां मधेंच पायवाटांचे दोन मार्ग फुटतात. त्यांपैकी खालची वाट धरावी लागतें. वाटेनें गर्द झाडी आहे. मोठे वृक्ष नाहींत. तरी १॥-२ पुरुष उंचीचीं बारीक झुडपें आहेत. मार्गेंपुढें कोणी दिसत नाहीं. चारही दिशांना झाडी, आपण कोठें आहोंत हें पण समजत नसून चारंवार वाट चुकल्याचा भास होतो. ही झाडी इतकी गर्द आणि दाट आहे की, दोनचार हातावरील माणूस बोलतांना ऐकूं येतें पण दिसत मात्र नाहीं. ही ३॥ मैलांची उतरण अगदी खडी असून झाडीच्या बाहेर आल्याबरोबर एकदम सोनप्रयाग दिसूं लागतें.....
सोनप्रयाग हें क्षेत्र सोनगंगा (वासुकीनदी) आणि मंदाकिनी या दोन नद्यांच्या संगमावर असून तेथें फक्त २।३ दुकानेंच आहेत.

येथून गौरीकुंड फक्त तीन मैल आहे. नदीवरील सस्पेन्शन ब्रिज (झुला) ओलांडून पुन्हां पहाड चढावा लागतो. ही खडी चढण फक्त १ मैलपर्यंत असून पुढें ती तितकी खडी नाहीं. या चढणीच्या शेवटीच (मुंडकटा) गणेशाचें लहानसें मंदिर आहे. नांवाप्रमाणें मूर्ति शिर-विहीन आहे. पार्वतीनें गौरीकुंडांतील उष्णोदकांत स्नान करीत असतां अंगाची मळी काढून द्वाररक्षणार्थ गणेशाची स्थापना केली. त्यानें शंकराला न ओळखतां प्रतिबंध केला; तेव्हां शंकरानें रागावून त्याचा

शिरच्छेद केला म्हणून पुराणांत जी कथा आहे तोच हा गणपति-
 येथून चढण सावकाश होत गेली आहे; पण मार्ग कमी विकट नाही.
 सरळ तुटलेल्या कड्यावरून एकपावली वाट असून कोठें कोठें ह्या
 वाटेखालील कडा खचलेला असून ती वाट कशीबशी थोडक्या आधा-
 रावर राहिलेली व कोठें तर तो संबंध टांसळल्यामुळें लांकडें व खांद्या
 आंथरून व त्यावरून थोडीशी माती घालून तात्पुरता नवीन रस्ता
 केलेला असा सारा मार्ग आहे. खाली पहाण्याची तर सोय नाही.
 दरीची खोली कोठें हजार फूट तर कोठें १२०० फूट तरी निदान
 असावी. पलीकडच्या पहाडावरील हिरवी गर्द झाडी पाहून मात्र त्या
 देखाव्याच्या आनंदांत मार्गाची कठिणता व चालायचे कष्ट यांचें कांहीं
 भान रहात नाही. हिरव्या वृक्षपल्लवांनी अनाच्छादित एक बोटभरही
 जागा मिळायची नाही; त्यामुळें वृक्षपल्लवांच्या समूहांनीच हा हरिद्वर्ण
 गिरि निर्माण केला की काय असें वाटतें. आपल्या वरच्या बाजूचा
 गौरीचा पहाड मात्र अगदी उघडाबोडका आहे, त्यावर एकही हिरवें
 झाड नाही, हा कदाचित् ज्वालामुखी तर नसेल ना ? या प्रदेशांत ज्वाला-
 मुखी पर्वत तर खास असलेच पाहिजेत; त्याशिवाय तसकुंड, क्षार व
 उष्णोदकाचे झरे, त्रिजुगीनारायणाची ज्वाला आणि नालाचट्टीवरील
 धरणीकंप संभवत नाहीत. तसेंच बदरीकेदारचे पाठीमागिल टेकडीवर
 गेलें तर वरचेवर बंदुकीसारखे आवाज होतात, लहानमोठे थोंडे
 कोसळतात व लांबपर्यंत जाऊन पडतात.

याच जंगलांत ८००० फूटांवरील भागांत कस्तुरीमृग आहेत.
 पहाडावरून भराभर पळत असतां यांच्या खुरांनी दगड खाली येतात
 व वाटेवरून जाणाऱ्या यात्रेकरूंना लागून एखादे वेळ त्यांना भारी
 दुखापत होते. संबंध डोकीवर लांब लांब केस असल्यामुळें टोपी
 घातल्याप्रमाणें दिसणारे मोठेमोठे चमत्कारिक कृष्णमुखी वानर आहेत.
 हिंस्रपशूपैकी ह्या रानांत फक्त हिमालयी पांढरें अस्वल असतें असें
 म्हणतात; पण कधी तें रस्त्यांत येत नाही. जंगलाच्या अगदी
 आंतल्या बाजूला असतें. कोल्ह्याची कुई तर कधीहि एका-
 वयास येत नाही. लांडगे—तरस वगैरे नाहीतच. येथें साप बहुधा

दिसत नाहींत; आणि जे थोडेसे आहेत ते विषारी जातीचे नाहींत. काचित् दिसली तर आपली तीक्ष्ण नखें खुपसून पहाड चढणारी घोरपड एखादे वेळ पाहण्यांत येते. जंगलांत आणखीही हिंत् पशु नसतील असें नाहीं; पण आजपर्यंत कोणाही यात्रेकरूला जनावर आडवें आलें किंवा कांहीं दगा झाला असें कोठेंही ऐकियांत नाहीं. या प्रदेशांत थंडीमुळें म्हणा किंवा उंचीमुळें म्हणा पक्षी असावे तितके नाहींत. नेहर्मांच्या पक्ष्यांपैकीं घार आणि काळेभोर डोमकावळे हे पुष्कळ आहेत. कधीकधी कोकिल, वनकुक्कुट आणि मोठे चित्रविचित्र रंगांचें पोपटही पाहण्यांत येतात. कीटकांपैकीं मुंग्या व मुंगळे यांचें नांवही नाहीं. विंचूगोमही दिसत नाहींत. भ्रमर आणि मधमाशा आहेत; पण मोहोळ मात्र कोठेंही दृष्टोत्पत्तीस आलें नाहीं. येथें एकप्रकारच्या आळ्या आहेत. त्यांचा प्रकाश रात्रीच्या वेळीं सोनकिड्यापेक्षां निदान दसपट अधिक पडत असावा. अर्थात् ही हकीकत हिमानें सतत अच्छादिलेल्या प्रदेशापुरतीच असून सर्व ठिकाणीं सारखी लागूं पडणार नाहीं.

गौरीकुंड हें वरेंच महत्वाचें क्षेत्र असून येथें चऱ्या व दुकानें पुष्कळच आहेत. केदारला जाणारेयेणारे यात्रेकरूं येथें उतरतात व शिवाय गंगोत्रीहून त्रिवेणीनारायण करून आलेल्या यात्रेकरूंचीही येथेंच गांठ पडते असा हा त्रिवेणिसंगमाचा योग येत असल्यामुळें चऱ्यांत जागा मिळत नाहीं. येथल्या चट्टीवाल्याइतके मगरूर लोक कोठेंही नसतील. येथें व याच्यापलीकडे मातीचें तेल (राकेल) मिळत नाहीं. केदारला अती थंडी असल्यामुळें त्या ठिकाणास येथून दुधदुभत्याचा पुरवठा होतो. तेथल्या थंडींत ढोरें पटापट मरतात. यामुळें येथें गवळ्यांची वस्ती बरीच आहे. हे गवळी म्हणजे क्षत्रियच; शूद्र नव्हेत. रुद्रप्रयागपासून अलीकडे बहुतेक चऱ्यावर बारीक बांबूच्या विणलेल्या सुंदर चट्या येथून तेथपर्यंत आंथरलेल्या असतात. त्यामुळें आमच्या सोंवळ्या मंडळीला बराच त्रास होतो. इकडच्या लोकांत रोटीव्यवहाराला कांहीं अडचण नसल्यामुळें सर्वजण चटईवर बसून स्वयंपाक करितात व चटईवर जेवतात. गौरीकुंडांपासून पुढें मात्र सोंवळ्या मंडळीला मोठें संकठ प्राप्त होतें. चटईवर बसून स्वयंपाक करून जेवतां येत नाहीं. खाली बसावें

तर भुई बर्फासारखी गार. तेव्हां कोणी एखादा कपडा आंथरून बसतात तर कोणी घोंगडी आंथरून बसतात. अंगांतून कपडा काढून बसण्याची सोय नाही. गंगेचें जल इतकें गार (५२ फॅ.) असतें कीं पिण्याकरितां झऱ्याच्या पाण्याचा उपयोग करण्याशिवाय गत्यंतर नाही. गंगेच्या पाण्यांत हात बुडवत नाही, मग पिणें लांब राहिलें. गंगाजल म्हणजे निव्वळ द्रवरूप हिम म्हटल्यास चालेल. हिमकणाचें मिश्रण झाल्यामुळें रुद्रप्रयागला दिसणारा तिचा हिरवा रंग साफ लोपून शुद्ध दुधासारखा शुभ्रवर्ण झालेला आहे. तेव्हां हें जल किती गार असेल याची कल्पना करावी परंतु काय चमत्कार पहा ! ह्या हिमप्रवाहाच्या कडेलाच खळखळ करीत वर येणारा उष्ण पाण्याचा झरा आहे, व शेजारच्या कुंडांत तर (६ अक्टोबर ५ वाजतां).^F १२८ अशांवर उकळणाऱ्या कढत. पाण्याची मुसळधार पितळी गोमुखांतून सारखी अहर्निश पडत असतें. प्रसिद्ध गोरीकुंड तें हेंच. पार्वतीचें न्हाण्याचें ठिकाण हेंच. अद्याप हरिद्वारपासून केदारपर्यंत डोकीवरून न्हायचें ठिकाण हें एकच आहे. ह्या संबंध मार्गांत असें दुसरें स्थल नाही. थंड हवा लागल्यामुळें कुंडांतलें पाणी धारेंतल्या पाण्याइतकें उष्ण रहात नाही. तरी कुंडांत उतरून स्नान करवत नाही. याला गंधकाच्या क्षाराची चमत्कारिक चव असल्यामुळे स्वयंपाकाच्या अगर चहाच्या कामीं याचा उपयोग होत नाही. दिवसांतून एकदां हें पाणी बाहेर सोडून देण्यांत येतें, त्यामुळें तें घाण होत नाही. येथून २४ तास सारख्या ऊन ऊन वाफा निघत असतात. बदरीनारायणालाही असेंच तप्त कुंड आहे; पण जमोत्रीचें तप्त कुंड याहीपेक्षां विलक्षण आहे असें सांगतात याची उष्णता में अखेरीस १९४°.७ ^F असतें तांदळाची पुरचंडी बांधून अगर कणकेचा रोट करून आंत टाकला तर पांच मिनिटांत शिजून वर येतो. इतकें तें पाणी सळसळ उकळ्या मारीत असतें. अशीं स्थळें पाहून परमेश्वराच्या अगाध लीलेचें अपरंपार कौतुक वाटतें. ' धन्य धन्य प्रभो ! ' हो उद्गार साहजिक मुखावाटे येतात. वरील तप्त कुंडांत आणि गंगेंत फार तर तीनचार हातांचें अंतर असेल व दुसरा एक बुडबुड करणारा झरा तर गंगेच्या कांठार्शी अगदीं संलग्नच असून बारकाईनें हात बुडवून पाहिल्याशिवाय

गंगेच्या पाण्यापासून त्यांचे पाणी भिन्न असेल असे वाटत देखील नाही. तत्कुंडाच्या अलिकडेच सारकुंड आहे. यांचे पाणी चवीला अधिक उग्रट असून आपल्याकडल्या साध्या पाण्याइतकेच थंड येईल. याशिवाय एक गोड्यापाण्याचे अमृतकुंड आहे. ही कुंडें गुप्तकाशच्या मणिकर्णिकाकुंडांप्रमाणे एकाच आकाराची येतील व त्यांत पाणीही कंबरेइतकेच असते.

येथून केदारपुरी सुमारे १० मैल आहे. मध्ये २ मैलांवर रानचट्टी आणि ५ मैलांवर रामवाडा आहे. मार्ग संध चढणीचा ओबडधोबड खडकादगडांतून आणि बर्फातून अति विकट आहे. कोठे एकावर एक दगड रचून रस्ता केला आहे तर कोठे रस्त्याखालील जमीनच पोकळ झाली आहे. तर काहीं ठिकाणी खालची जमीन आणि कडा खचल्यामुळे तात्पुरता मार्ग कसा तरी फांद्या आंथरून किंवा नुसते दगड ठेवून केलेला आहे. पाय ठेवल्याबरोबर खांद्या वांकतात व दगड हलतात. दुःखांत सुख येवढेच की, चढण खडी गाही. अंगांत दिवसभर थंडी रहाते. उन्हे तर पडत नाहीच सर्व प्रांत सदैव चुक्याने आच्छादित झालेला दिसतो. एकंदरीत भर हिवाळ्यासारखा भासतो. आतां निर्भेळ शुद्ध हिमविरहित जल कोठेच मिळत नाही. जिवंत श्रे आतां नाहीत. गिरिशिखरांवरून जागोजाग दुग्धवत् स्रवणाच्या द्रव—हिमधारा पहावयास मिळतात, व व कित्येक वेळ तर त्यांतून चालत जावे लागते.

रामवाड्याजवळ पुढेमागे, खालीवर, आजूबाजूला शुभ्र हिमाशिवाय दुसरे काही दिसत नाही. बर्फाच्या मोठमोठ्या शिला नदींत पसरलेल्या दिसतात, व नजीकच २०।२५ फूट रुंद आणि शेंदीडशें फूट लांब अशा बर्फाच्या मोठ्या थरावरून जावे लागते. पायांत बूट-स्टाकिंग असून देखील पायाचे तळवे गार होतात. ज्यांच्या पायांत जोडे नाहीत त्यांना तर रक्त गोठून पाय भाजल्याप्रमाणे व्यथा होते. हे हिम सारखे बट्टे रहात नसून मॉरिशस—साखण्याप्रमाणे याचेवरील बारीक कण एकमेकाला चिकटलेले असतात. वाळूसारखे वाटेल तितके उकरून काढतां येते. अशी जरी येथे हल्ली बर्फाची स्थिति होती तरी सर्वकाळी व सर्वच ठिकाणी अशी स्थिति नसते. कधीकधी व कोठेकोठे तर

बर्फ पाहिल्यावर तो खाण्याचा मोह होतो; पण त्याचा पृष्ठभाग केर-
कचऱ्याने आणि लोकांच्या पायांनी बराच मलिन झालेला असल्यामुळे
खाण्यालायक नसतो. नदीत बर्फ विरघळून जेथे कडा तुटला असतो
तेथे तो अगदी लोण्यासारखा दिसतो. तेथला किंवा जरा वरचा भाग
खणून आंतल्या वाजूचा हिम काढून एखादा खडा तोंडांत घालावा तर
तो खावत नाही. बर्फ खाल्याने थंडी वांधते व मळमळते. नुसत्या
हिमस्पर्शाने देखील पित्त भडकते, सारखी मळमळ लागते, भोंड येते व
डोकें दुखते. अंमळ खालचे थर कांचेच्या शुभ्र दगडाप्रमाणे घट्ट अस-
तात. बर्फावरून चालतांना पाय घसरण्याची भीति फार असते. मनुष्य
घसरण्याला सुरुवात झाली म्हणजे थेट तो नदीच्या कांठपर्यंत निर्वेध
जाईल. कारण हाती धरण्यासारखे एक गवताचे पानदेखील मध्ये
नसते. यात्रेकरूंच्या पायांनी मळलेल्या मार्गातून आपली विश्वासू मैत्रिण
जी काठी तिच्यावर भार टाकून एकेक पाऊल टाकीत गेल्यास कधी
अपघात होत नाही. या बर्फाच्या थराखालून नदी वहात असते. जर तो
वितळत वितळत अगदी पातळ झालेला असला तर एखाद वेळ फस्स-
दिशी मांडीपर्यंत माणूस आंत जायचा. आजूबाजूचे बर्फ कायम अस-
मुळे संबंध मनुष्य आंत जायची भीति बहुधा नसते. गंगोत्रीजमोत्रीच्या
रस्त्याने याच्याहीपेक्षा जास्त बर्फ असून तिकडे असे प्रसंग येतात; पण
बदरीकेदारच्या मार्गाने कोणी गुडध्याइतक्या बर्फात देखील कधी फसत
नाही. बर्फ पाहिल्यावर पाहिल्या दिवशी तर त्याशी खेळत वसण्याची
प्रवृत्ति होते. इतर अनवाणी चालणारांची त्रेधा उडाली म्हणजे लहान
अजाण बालकासारखे हसूंदेखील येते; पण मागाहून आइसक्रीम वगैरे
करण्याचे मनाचे बेत थंडीमुळे मनांतच गोठतात, पुष्कळांची प्रकृति
विघडते व भोंड येऊन उलट्या होतात; तेव्हा “ कोणास कोणी हसू-
नये ” ह्या कॅंडीसाहेबांच्या मराठी चवथ्या पुस्तकांतिल धड्याची आठ-
वण येते.

रामवाड्यापासून थंडी असह्य सुरू होते. जिकडेतिकडे बर्फ
आणि दाट धुकें याशिवाय दुसरी गोष्ट नाही. सूर्यदर्शनाचे नांव नाही.
गरम कपड्यांची ओशी अंगावर घालूनही दांतखिळी वाजते. चट्ट्यांची

जर्मन देखील हिमशिलेसारखी गार असते. त्यांत केदारला थंडीची अंतिम सीमा झाल्यामुळे तर एक दिवस देखील राहणें कठीण जातें. शिवाय केदारपर्यंतची ५ मैलांची चढण कांहीं विचारूं नये. करितां रामवाड्याला राहून अंमळ विश्रांति घ्यावी जेवण करावें आणि दशम्या-भार्जाची भक्कम शिदोरी खाद्यांवर अडकवून घ्यावी. केदारला राहण्यास व स्वयंपाक करण्यास जागा अडचणीची म्हणून कित्येक यांत्रिकरू आपले किरकोळ सामान रामवाड्यास किंवा गौरीकुंडास सोडून पुढें जातात. केदारला लांकडे ओली मिळतात, उंचीमुळे अन्न लवकर शिजत नाही व थंडीमुळे तिष्ठत बसवत नाही. मात्र रामवाड्याला केदारसारखी पडदपोशी जागा मिळत नाही तेव्हां आंथरुणापांघरुणाचा विशेष बंदोबस्त असल्याशिवाय रामवाड्यास रात्री राहण्याचें टाळावें. केदारला राहिल्यास पंड्याकडून कांबळ्या किंवा दुल्या मिळतात. कालीकमली-वाले ब्रोवांच्या धर्मशाळेंत देखील दर यात्रेकरूमागे एकएक धुस्सा मिळतो. हे धुस्से जुनेपुराणे घाणेरडे नसून अगदी नवीन स्वच्छ दिसतात.

रामवाड्यापासून केदार ५ मैल आहे. पैकीं बिकट चढण ३॥ मैल बरेल. या मार्गाला रस्ता म्हणावें कीं नाही हेंच समजत नाही. कारण मोठमोठे खडक आणि ओबडधोबड शिला यांवरून वाट काढावी लागते. मधूनमधून निदान ७।८ वेळ बर्फाच्या लांबच लांब थरांतून चालत जावें लागतें. रस्त्यानें बऱ्याच ठिकाणीं पाला कुजल्यामुळे घाण येते व थंडीनेंही भोंवळ येऊन मळमळतें. धुकें दाट पसरलेलें असून क्षणोक्षणीं पाऊस येतो कीं काय, असें वाटतें. धुक्यामुळे दहाबारा हातांच्या पलीकडील वस्तु दिसत नाही व पहाडाची उंची पण समजून येत नाही. नदी तर सारखी लांबवर गोठून गेलेली आहे. इकडे मोठे वृक्ष तर मुळींच नाहीत. पण लहान झुडुपांना देखील पालवीचें नांव नाही. त्यामुळे तीं वाळूनकोळून गेलेल्या खराठ्यासारखीं दिसतात. गौरी-कुंडापासूनच वनशोभा कमी होत जाते व रामवाड्यापुढें तर ती निःशेष नाहींशी झाली आहे. जगूंकाय पवित्र केदारभूमिकेंत सृष्टिदेवीनें प्राजस-

गुणाचे पुष्पपल्लवादिक अलंकार वर्ज्य करून एक हिमधवल वस्त्र परिधान करून तपस्विनीच्या वेषानें शिवाराधन चालविलें आहे.

३॥ मैलांची चढण संपल्यावर हिमशृंगांनी अर्धचंद्राकार बनलेल्या कांटाच्या आंतील सपाटीवर कैवल्यधाम केदारपुरी आणि नाथांचें भव्य देवालय (उंचा ११७५३ फूट) दृग्गोचर होतें. त्याबरोबर नेत्रांचें पारणें फिटतें. भ्रमांचा परिहार होतो. सात्त्विक आनंदांत मनुष्य पोहू लागतो. आनंदातिरेकानें हृदय उचंबळून येतें. कंठ सद्गदित होतो. नेत्रांत प्रेमाभ्रूंचा उद्भव होतो. कैवल्यधाम साक्षात् स्वर्गभूमि गांठली; आतांपर्यंत केलेल्या भ्रमांचें आणि सोसलेल्या कष्टांचें चीज झालें; नरदेहाला येऊन एक महत्कार्य केलें. साक्षात् परमेश्वराला आपण कडकडून आर्लिगन देऊं; माणसांचा वारा नाही, पाखरांचा प्रवेश नाही, पान नाही, फूल नाही, काण्या प्राण्याची-फार काय पण वाऱ्याची चाहूल नाही, अशा ठिकाणी दडी मारून बसला, पण अग्रेर त्याचा ठाव लागला-अशा अनेक तरंगावर आरूढ होऊन चित्त डोलूं लागतें, केवढा हा शिवाच्या किल्ल्याचा दुर्भेद्य, अनुलंघनीय, विशाल कोट ! वायूला देखील अगम्य ! ज्यांत दक्षिणायनाचे षष्मासी सहस्रांशु चंडकिरणांचा रिघाव झालेला कोणीही चर्मचक्षूंनी पाहिला असेल असें वाटत नाही; उत्तरायणांत प्रवेश झालाच तर आपलें उग्र रूप टाकून तो मंद तेजानें शिवपदी शरण येऊन लीन होतो. आपल्या सहस्रकरांनी सकाळसंध्याकाळ जेव्हां तो हिमाचलाला वंदन करतो तेव्हां त्याच्या सुवर्णप्रकाशाचा लोळ हिमशृंगांच्या भेगीतून परावर्तन-प्रतिपरावर्तन पावून लक्षावधि विद्युद्दीपिकांची प्रभा फांकून होणारा दिव्य लकलकाट पाहून देहभान विसरतें; त्या शोभेची तंद्री लागते; धन्य धन्य प्रभो ! काय अगाध तुझी लीला म्हणून आत्मारामां मन अंतर्धान पावतें; आपण मर्त्यभूतलावर आहों ही आठवण पार बुजून जाते; भगवान् नारायणानें हिमनाथाला आपल्या सहस्रकरांनी आरती ओंवाळून तो पलीकडील प्रदेशांत अंतर्धान पावून निघून गेला तरी ह्या दिव्य चिंतनांत निमग्न झालेलें मन मनुष्यसृष्टीत बावयाला बराच अवकाश लागतो.

मंदाकिनीवरील लांकडी पुलावरून पलीकडे गेलें कीं वस्ती लागते, व भक्ष्याकरितां टपत बसलेल्या काकावलीप्रमाणें कोकावणाच्या पंड्यांचा गराडा भोंवतीं पडतो. त्यांच्या अखंड प्रश्नावलीच्या भडिमारांनं मनुष्य गांगरून जातो. खरें पाहिल्यास या क्षेत्रोपाध्यायांचें (म्हणण्यापेक्षां क्षेत्रोपाधीचें) बिलकूल काम पडत नाहीं. पिंडतर्पण करविणारे विचारे घाटकरी ब्राम्हण अगदीं निराळे असतात. ह्यांच्या घरीं राहण्याची उत्तम सोय हांतें म्हणावें तर तसेंही नाहीं. यांच्यापेक्षां वस्तीच्या सुरवातीसच असलेल्या कालीकमलीवाले बोवांचें धर्मशाळेंत यात्रेकरूंंचें येवढें अगत्य ठेवतात कीं, प्रत्यक्ष सासऱ्याच्या घरीं जावईबोवांचेंही तितकें अगत्य रहात नसेल ! यात्रेकरूंंची हिमांनं गारठलेली स्थिति लक्षांत आणून अगोदर धगधगीत निखाऱ्यांची शेकोटी समोर ठेवतात व लागतील तीं भांडींकुंडीं, घुस्से, कांबळ्या वगैरे जें काय हवें तें मोठ्या- नम्रतेनें व व आस्थेनें विचारून घेऊन चांगली पडदपोशींची खोली देऊन, पाणी दिवावती वगैरेची सर्व व्यवस्था विनबोभाट लावितात; व यात्रेकरूंंस शिधाआटा पण हवा अंसल्यास विचारतात. ज्यांचें जीवितसर्वस्व म्हणजे एक काळी कांबळी अशा संन्याशाचा हा “ धन्यो गृहस्थाश्रमः ” पाहून कितीही धन्यवाद गाईले तरी थोडेच होणार आहेत !

बुधवार ता २७।५।१४ (मिति ज्येष्ठ शु० २ रोजी) च्या मे महिन्याच्या प्रखर उन्हाळ्यांत देखील येथें वस्तींत प्रत्येक घरासमोर छातीयेवढाले बर्फाचे ढीगच्याढीग पाहून लेखकास किती चमत्कार वाटला असेल याची वाचकांनीं कल्पनाच करावी ! एखाद्या रिकाम्या टाळा ठोकलेल्या घराच्या खिडकींतून आंत दृष्टि फेंकावी तों कपाशी भरल्याप्रमाणें आंत खच्चून शुभ्र हिम सांठविलेलें ! ऐन उन्हाळ्यांत ही स्थिति ! हिंवाळ्यांत गुप्तकाशीपासून केदारचा सर्व टापू प्रचंड हिम-सागराखालीं दडपून गेलेला असतो. हिमांत गडप झाल्यामुळे मंदिरांचा-देखील पत्ता नसतो. ह्यावेळीं पूर्वीं सांगितल्याप्रमाणें उरवीमटाहून पूजा व्हायची. अक्षय्यतृतीयेला मंदिराचीं कपाटें उघडतात तेव्हां हिम . पातळ झालेलें असतें. तरी पण शेवाळ्यांनीं (फावळ्यांनीं) कापून खरडून मार्गीतून व मंदिरांतून हिम दूर काढून ठाकावें लागतें. ह्यानंतर यात्रा येऊं लागते.

त्या सुमारास दुकानदार वगैरेचें पहिलें कर्तव्य म्हणजे हिम साफ करण्याचें. इतकी साफसफाई होऊन बहुतेक हिम वितळून गेल्यावरही वस्त्यांतले हे हिमाचे मोठमोठे संचय पाहिले म्हणजे महाश्चर्य वाटतें ! हें हिम धिम्मे धिम्मे विरघळून त्यांतून थेंबथेंब पाणी टिपकत असतें; परंतु तें निःशेष विरघळून गेलें असें कधीही होत नसावें; बहुधा बाराही महिने तें असतेंच.

या ठिकाणी थंडीची पराकाष्ठा झालेली असते. (Ventilation) मोकळ्या हवेच्या सर्व कल्पना घांधून ठेवून रात्री दिवाबत्तीनंतर खिडक्यां दारें वगैरे गच्च बंद करून जवळ शेकोटी घेऊन लहलह आंथरूणपांघरूणांत दडावें लागतें. रात्री पाणी पिणें अथवा बहिर्दिशेला जाणें म्हणजे महत्संकट. उजाडल्यावर निदान चांगलें ८-८॥ पर्यंत आंथरूणाबाहेर पडावेसें वाटत नाही, घराच्या खिडक्या उघडून बाहेर पहावें तों जिकडे-तिकडे पांढरें शुभ्र हिम. प्रातर्विधीकरितां घराबाहेर पडणें भारी जिवावर येतें. मंदाकिनी बहुतेक गोठलेली. स्नानाचा विचार मनांत आणला की अंगावर कांटा उभा राहतो, ज्या महायात्रेकरितां आतांपर्यंत कष्ट सोसून देह झिजविला तेथें येऊन स्नानहीन अमंगल रहाणें म्हणजे केलेले श्रम विफल दवडणेंच होय; अशी महापर्वणी जन्मजन्मांतरीच्या पुण्याईनें इहलोकीं एखादेच वेळ लाभावयाची आणि हातीं येऊन ती गमावणें म्हणजे मूर्खपणाचा कळस होय. ह्याच विचारानें दांतावर दांत घट्ट दावून मोठ्या मनोनिग्रहानें दोनचार तांबे द्रव-हिम अंगावर ओतून चटदिशीं मोकळें व्हावें लागतें. गंगामाईला हस्तस्पर्श करवत नाही, बोटें आंखडतात. गंगेंत पाय ठेवून सावकाशपर्णी स्नान करूं म्हटल्यास रक्त गोठून जाईल. तांब्या दोन तांब्यानेंच पुरी खात्री होऊन हाडांपर्यंत थंडी जाऊन भेदते व दांतखिली वाजू लागून अंग थरथर कापूं लागतें. कडक हिवाळ्यांत देखील आपल्याकडे अशी थंडी कदापि पडत नाही.

स्नान केल्यावर दर्शनास जातात. समोरच दोन मंदिरे दिसतात. पैकीं केदारनाथाचें भव्य मंदिर वस्तीच्या शेवटच्या टोंकांस असून देवळासमोरील चबुच्यावरच रावलजीच्या खरी शिक्याचें तिकिट माणशीं ८१॥ देऊन विकत घ्यावें लागतें. मुलांना तिकीट नको. तिकीटा-

शिवाय देवळांत प्रवेश होत नाही. देवळांतील सभामंडपाच्या आंतालि गाभाऱ्यांत श्रीकेदारेश्वराची ओबडधोबड त्रिकोणाकृति शिला आहे. मूर्ति किंवा समोरच्या प्रशस्त सभामंडपांत मात्र पंचपांडव, कुंतीद्रौपदी वगैरेच्या अनेक अत्यंत सुंदर लहानलहान मूर्ति आहेत. लिंग वगैरे कांहीं नाही. केदारेश्वराच्या पूजाविधीकरितां नारळ, पंचमेवा, मिठाई वगैरे आणून आपल्या भक्तिभावाप्रमाणें देवाला समर्पण करून पूजा करितात व यथाशक्ति दक्षिणा ठेवतात. अमुकच ठेवा असा पूजाऱ्यांचा मुळीच जाच अथवा सक्ती नाही. नंतर देवाला तूप चोपडून आलिंगन देतात व श्रमाचें साफल्य झालें असें मानून कृतकृत्य होतात. देवळांत आंधेर असून बरेच दगडी खांब असल्यामुळें जरा सांभाळून प्रदक्षिणा घालावी लागते. य्ठिकाणीं शिवप्राप्त्यर्थं भीमसेनानें तप केलें तेव्हां त्याला शंकरानें रेड्याच्या रूपानें दर्शन दिलें असें म्हणतात. पण शिलेला रेड्याचा आकार स्पष्ट दिसत नाही. श्रीकेदारेश्वराची ज्योतिर्लिंगांत गणना आहे.

अक्षय्यतृतीयेला केदारमंदिराची कपाटें उघडतात. तेवेळीं प्रथम-ज्योतीच्या दर्शनाचें माहात्म्य फार असल्यामुळें महान् महान् साधुसंत अक्षय्यतृतीयेस केदारला रहातां येईल अशा बेतानें फार लवकर निघतात. ते वेळीं हिमांतून जेमतेम मंदीर मोकळें झालेलें असतें. पुष्कळदां कुदळीपावड्यांनीं केदारेश्वराच्या हिमसमाधीचा भंग करण्याचा प्रसंग येतो असें सांगतात. त्यावेळीं येथें कोण थंडी असेल त्याची कल्पनाही आपणांला होणें शक्य नाही. सामान्यजनांना सोसावयाची नाही म्हणून साधारणपणें या महायात्रेला सुरुवात अक्षय्यतृतीया झाल्यानंतर होते.

सहा महिनेपर्यंत मंदिर हिमांत गडप झालेलें असतें, तरी थंडी पडण्याचे सुमारास मंदिराची कपाटें लावतेवेळीं तेलवात घालून प्रज्वलित केलेला दीप सारखा सहा महिने जळत राहून पुन्हां इतक्या दिवसांनंतर अक्षय्यतृतीयेस तो त्याच स्थितीत पहावयास मिळतो, अशी एक समजूत यात्रेकरूंत रूढ आहे. निर्वातस्थळीं सहा महिने-

पर्यंत दिवा जळत रहाणें ही रसायनशास्त्राच्या दृष्टीनें अशक्यकोटीतली गोष्ट दिसतें. कपाटें उघडतांना हिम बरेंच असल्यामुळें पुजारी आणि प्रथमज्योतिदर्शनेच्छु अल्पसंख्याक भाविक साधुवर्ग यांशिवाय अन्य कोणी नसल्यामुळें हा प्रकार खरा आहे किंवा काय हें समजण्यास मार्ग नाहीं. पुजान्यांकडून तर सर्व कांहीं मुलामा चढलेलें यावयाचें. गौरीकुंडाला उणोदकाचे झरे आहेत तेव्हां या भागांत ज्वालामुखी पहाड असून केदारशिलाही ज्वालामुखीचाच एखादा भाग असावा व पूर्वी केव्हां तरी तो ज्वलत स्थितीत असतांना त्याची ज्योति दृश्यमान होत असावी, तेव्हां मात्र प्रथमज्योतिचा चमत्कारजनक देखावा दृष्टीस पडत असेल. सहा महिने ज्वालामुखीची ज्वाला हिमांत गुप्त असावयाची व हिम काढतांच पुन्हा दृष्टिगोचर व्हावयाची. अशा सृष्टचमत्कारामुळें यात्रेकरूंंत वरील प्रकारची समजूत रूढ होऊन त्यावर पुजान्याची मखलाशी चढून ज्वाला नाहींशी झाली तरी जुनी समजूत आपली कायम आहेच ! शास्त्रीय उपपत्ति कशाही असो. हिमांतून ज्वाला निघण्याचा हा सृष्टीचा अद्भुत चमत्कार अपूर्व खरा ह्या पूर्वर्च्या चमत्काराचें स्मरण हल्लीं प्रचलित समजुतीत राहिलें आहे.

केदारेश्वराच्या देवळाच्या अलीकडेच जें एक लहानसें मंदिर आहे त्यांतही लिंग अथवा मूर्ति नसून एक पाण्याचें कुंड आहे. तेथेंही पूजा वगैरे करून एक रेशमी कापडाचा तुकडा चढवितात.

या क्षेत्राजवळच भैरवझांप (भृगुपतन) म्हणून क्षेत्र आहे. तेथें पूर्वी साधुसंत पर्वताच्या अत्यंत उंच कड्यावर चढून खालच्या दरिंत उडी घालून देह विसर्जन करीत. ही चाल अर्थात् आतां बंद आहे. ह्या प्रकाराला आत्महत्येशिवाय दुसरें नांव देतां येत नाहीं; पण उदात्त ध्येयाच्या प्राप्तीकरितां जडदेहावरची ममता सोडून त्याच्या ठिकन्या-ठिकन्या करायला तयार होण्यांतही एक प्रकारची जादू आहे. याच जादूनें भारून हल्लींच्या कालांत देखील निरनिराळ्या ध्येयाच्या मार्गे लागून आत्मयज्ञ करणाऱ्या लोकांना आपण अलौकिक विभूति म्हणतो. कोणी चंद्रावर स्वारी करावयाला सिद्ध होतो, तर कोणी ध्रुवाच्या शोधार्थ निघतो. एक ज्वालामुखीच्या गंधक उकळणाऱ्या कढईत पाह-

ण्याची हांव धरतो तर कोणी विमानांतून अत्यंत उंच उड्डाण मारण्याच्या भरांत मृत्युमुखी पडतो. कोणी तस्वाकरितां लोकक्षोभाच्या अर्शांत दिव्य करतां तर कोणी स्वातंत्र्याकरितां स्वार्थावर लाथ मारून जन्माचा जन्म कारागृहांत घालवितो. स्थूलदृष्टीला विनाश पावल्याप्रमाणें भासणाऱ्या ह्या दिव्य विभूर्तीच्या मृत्युंतच जगाच्या उन्नतीचें बीज पेरलें जातें, परंतु कालचक्राप्रमाणें ध्येयाचीही गति नेहमी बदलणारी असते. भैरवज्ञाप येथे उडी घालणाऱ्या महात्म्याचें ध्येय निराळें होतें; त्यांचा काल निराळा होता; आपला काल निराळा; तेव्हां आपलें ध्येय निराळें असणें स्वाभाविक आहे.

केदार येथे सरासरी पन्नास साठ घरांची वस्ती असावी. घरे बहुतेक दुमजली असून संबंध दगडांनीं बांधलेलीं आहेत. हिमामुळें येथे उभ्या वर्षांतून फक्त चार किंवा पांच महिनेच रहातां येणें शक्य आहे, म्हणून येथील लोक यात्रेच्या वेळीं चारपांच महिने येथे राहून यात्रा संपली कीं उरवीमठ गुप्तकाशी येथे जातात. यात्रेकरूंना एक दिवस एक रात्र यापेक्षां ज्यास्त वेळ रहाणें फार कठीण, -जवळजवळ अशक्य आहे. हिमामुळें यात्रेकरू घाबरून जातात. बदरीनारायणाला हिम इतकें नाही. शिवाय स्नानाकरितां तप्तकुंड असून वस्ती बरी आहे. म्हणून त्रिरात्र रहाण्याचें कठीण जात नाही. केदाराची वस्ती लहान असून तेथें बाजारांत खाण्याचे पदार्थ म्हणजे घाणेरड्या पुण्या, भर्जी व मिठाई. कित्येक ह्या वस्तु कशा खात असतील ते खावोत. पुण्या, भर्जी, शेव, मिठाई खाणें म्हणजे पैसे देऊन रोग विकत घेणें होय. लांकडें फार महाग व ओली असून स्वयंपाक करणें कितीही कष्टदायक असलें तरी बाजारी पक्वान्नांपेक्षां पिठलेंभातासारखें साधें अन्न देखील श्रेयस्कर होय. केदारला गौरीकुंडाहून दूध येत असल्यामुळें दूध -॥- शेंराच्या खाली कधीं मिळत नाही व तेथीं फार लवकर खपून जातें. केदारला तारघर नाही, लहानसें डाकघर आहे; व तेथें पोष्टमास्तरला अगाऊ लिहूनही पत्रें ज्याची त्याला मिळतीलच असा नेम नाही. कारण येथील निरनिराळीं डाकघरे यात्रेकरूंनीं एक दिवसांत पत्रें न नेल्यास वाट न पहातां लगेच बदरीनारायणाला पाठवून देतात. करितां आपल्या पंड्याचा

अगर सर्वांत उत्तम मार्ग म्हणजे कालीकमलीवाले धर्मशाळेचा पत्ता देणें अधिक सोईस्कर. या क्षेत्रांत सरकारी दवाखाना नाही. वरील धर्मशाळेंत यात्रेकरूंना गरज लागल्यास मोफत औषधी मिळते. केदारशृंगाची उंची सरासरी २२००० फूट आहे. मंदीर आणि वस्ती अनेक शृंगश्रेणीच्या आंतांल विस्तीर्ण सपाटीवर आहे.

गंगोत्री आणि बदरीनारायण याच पर्वतशृंगांच्या दुसऱ्या बाजूला आहेत; परंतु तीं शृंगें सदैव हिमानें आच्छादित असून त्यावरून चढून जाणें शक्य नाही, म्हणून हीं दोन्ही स्थलें एकमेकांपासून कित्येक आठवड्यांच्या मजलेवर लांब असलेलीं भासतात. पूर्वीं केदार, बदरी आणि गंगोत्री हीं तिन्ही क्षेत्रें इतकीं जवळ असत कीं, एकाच पुजाऱ्याला या तिहींचें पूजन दररोज सहज उरकतां येत असे; पण कांहीं कारणामुळें देवतांचा क्षोभ होऊन तीं एकमेकांपासून हल्लीं प्रमाणें लांब अंतरावर झालीं आहेत. अशी आख्यायिका आहे. धरणीकंपामुळें असला प्रकार घडण्याचा संभव आहे. भूकंपानें नद्यांचे ओघ फिरतात, समुद्रांतून मोठमोठी जपानसारखीं बेटें वर फेंकलीं जातात, भूपृष्ठावर अचानक पहाड येऊन वसतात, व सपाट मैदानांचीं सरोवरे व सरोवरांचीं अरण्ये बनतात वगैरे सृष्टींत भयंकर उलथापालथ होते हें कित्येकांस ऐकून माहित असेलच. अस्तु.

या मूर्तींचे बाहु तुंगनाथास, मुख रुद्रनाथास, नाभी मध्यमहेश्वरी आणि जटा कल्पेश्वराला आहेत अशी कल्पना केली आहे. पंच केदार ते हेच.

गढवाल्यांतलीं ६०, अममोरा नैनीतालचीं ४५ एकूण सरासरी २००० रु. सरकारी साऱ्यांचीं खेडीं देवस्थानच्या मालकीचीं आहेत. यात्रेकरूंकडून सालीना सरासरी १०००० रु. येतात. यात्रेकरूंचा वराच पैसा पंड्यांच्या घरांत जातो.

रावल स्वतः केदारनाथाची पूजा करीत नाही. तें काम शिष्यवर्गावर सांपविलेलें असतें.

बदरीनारायण केदार येथून ९४ मैल, म्हणजे आठदहा दिवसांच्या रस्त्यावर आहे. पूर्वीं सांगितल्याप्रमाणें नालाचट्टीपर्यंत आल्यामार्गानें

परत फिरावें लागतें. मार्ग सबंध उतरणीचा, आणि महाक्षेत्राची कठीण यात्रा आटपली, या विचारानें मनास येणारा उल्हास यामुळें लांबलांब पल्ल्याच्या मजला मारीत दोन दिवसांत आपण नालाचट्टीपर्यंत येतो. परत येतांना देखील गौरीकुंडांत उष्णोदकानें स्नान करून विश्रांति घेणें अवश्य आहे. मध्यें सोनप्रयागास उजव्या हाताला त्रियुगीनारायणाचा मार्ग मिळतो तो सोडून बदरीनारायणास डाव्या हाताच्या राजमार्गानें सरळ जावें लागतें.

नालाचट्टीवरही असेच दोन रस्ते फुटतात; पैकीं उजव्या हातचा रस्ता गुप्तकाशीचा व डाव्या हातचा उरवीमठावरून बदरीनारायणाचा. चट्टीपासून सारखी खडी उतरण ३॥ मैलांची गंगेपर्यंत आहे. वाट इतकी नागमोडीची आहे की, दरीपलीकडील शेंपाऊणशें हातांवरील स्थळ गांठण्याकरितां एक मैल दीड मैल रस्ता चालावा लागतो. जेथें खडी उतरण किंवा खडी चढण असते तेथें अशा नागमोडी आपल्या ठेवलेल्याच. गुप्तकाशिला उरवीमठापासून चढत जाणें म्हणजे कठीणच काम. आडव्यातिडव्या वळणांतून खडी चढण चढावी लागत असल्यामुळें “तीन मैल चाले नऊ रोज” अशी ह्या पहाडी मार्गाविषयी म्हण पडलेली आहे. मंदाकिनीवरील झुला (१४० फूट) (सस्पेन्शन ब्रिज) ओलांडल्यावर एक मैलाची चढण लागते.

उरवीमठ—ऊंची ४३०० फूट (उषामठ याचा अपभ्रंश) हें ह्या टापूंत वरेंच मोठ्या वस्तीचें क्षेत्र आहे. येथें धर्मशाळा, सदावर्त आहे. षण अशा क्षेत्राच्या ठिकाणीं जागेची नेहमीं अडचणच असते. पाणीही गांवाच्या अखेर टोंकावर जरा लांब आहे. धर्मशाळेवरोंवरच ओंकारेश्वराचें फार मोठें भव्य मंदीर आहे. मंदिरांत ओंकारेश्वर महादेव, पार्वती, ओंकार, मांघाता, अनिरुद्ध, उषा वगैरेंच्या दर्शनयोग्य मूर्ति असून त्यांवर सुवक घडणीची रुप्याची बहुमोल छत्रचामरमुकुटादि उपकरणें आहेत. केदार हिमाच्छादित असतां ह्याच ओंकारेश्वराची पूजा केली असतां केदारला पावते असें म्हणतात. देवळाच्या विस्तीर्ण पटांगणाच्या एका बाजूला रावलजीचा टोलेजंग वाडा आहे. येथील

लोक रावलजीला राजाप्रमाणें मानतात. रावल म्हणजे महंत. केदारेश्वराची व्यवस्था सर्व वांच्याच हाती असते. देवळाच्या उत्पन्नाशिवाय यांचें स्वतःचें उत्पन्नही बरेंच भक्कम असावें. रावलजीचें दर्शन घेतल्याशिवाय कोणी यात्रेकरूं रहात नाहीं. त्यांच्यापुढें रुप्याच्या तबकांत बरेंच रुपये पडलेले दिसतात. मात्र कोणावर दक्षिणेची सक्ति नाहीं. स्वखुषीनें किंवा भिडेस्तव वाटेल तें ठेवावें. रावलजीला स्वतःला इंग्रजी येत नाहीं, पण त्यांनीं एक इंग्रजी येणारा गुमास्ता ठेविला आहे. हें महंत वीरशैव आहेत; परंतु ते भगवीं वस्त्रें वापरीत नसून पांढरे कपडे घालतात. यांची मूळ वस्ती मद्रासची आहे हें मुद्दाम सांगितल्याशिवाय समजत नाहीं. यांजवळच गिनी, नोटांचे रुपये मिळतात. यांच्या वाड्यांतही चार युगें, गरुड वगैरेंच्या कृष्णपाषाणाच्या मोठमोठ्या मूर्ति आहेत. चार युगांच्या मूर्ति पदार्थ-संग्रहालयांतील इजिप्तमधील देवतांच्या मूर्तिप्रमाणें दिसतात. उरवीमठाला दुकानेंपाकानेंही बरी आहेत. शिवाय डांकघर, दवाखाना, (सफाखाना) पोलिसस्टेशनही आहे. थोड्या आडवाटेवर डिवरीताल सरोवर प्रेक्षणीय आहे. तेथून चौखंबा-शिखराचें आपादमस्तक दर्शन घडतें.

उरवीमठापासून पुन्हां चढण सुरू झाली. या मार्गांत बऱ्याच लांब-वर वनशोभा मुळींच नाहीं. पहाड, वृक्ष-वनस्पति-लताविहीन आहेत. पाण्याचे झरेही म्हणण्यासारखें नाहींत. मानवानें सृष्टीवर आपल्या स्वामित्वाचा पूर्ण अंमल गाजवून पहाडभर कृषि केलेली दिसते. तीन मैलांवर कंथाचट्टी आहे. येथें दूध देखील मिळत नाहीं. याच्या पलीकडे ३ मैलां-वर ग्वालियाबगड आहे, पर्वतमस्तकावरून वर्षाजलाप्रमाणें सहस्रधारांनी पतन पावून गंभीर आवाजानें गातगात खाली खोल दरींतली गंगेस मिळणारा झरा पाहून मन प्रसन्न होतें. येथून थोडथोडी वनस्पतिशोभाही पहावयास मिळते. ग्वालियाबगड येथें चढ्या भिकार आहेत; तरी पाणी वगैरे विपुल आहे. पुढें भयंकर चढण आहे, दैडाचट्टीवर एक मैल जायला दीड तास लागतो, हळुहळू बांबूंचें कळक आणि इतर आणि झुडपें यांचें जंगल सुरू होतें. दैडाचट्टीवर सरळ खालीच अगदी थोड्या अंतरावर ग्वालियाबगड स्पष्ट दिसतें. सरासरी दीड तासपर्यंत सारखे चढत असून

इतकें थोडें कसैं आलों हें पाहून फार आश्चर्य वाटतें. तेथून मैल दोन मैलांच्या अंतरानें पोथी, दोगडभीटा, नाणियाकुंड व चौपत्ताजंगलचट्टी ह्या चट्ट्या आहेत. पण संबंध मार्ग कठीण चढणीचा असून अत्यंत गर्द झाडांतून आहे. चट्ट्या एकमेकांपासून फार लांब नसल्या तरी चढाईमुळें लवकर येत नाहींत. एक मैल अंतर जायला एक तासापासून दीड तास लागतो. ह्या जंगलांत गुलाब किंवा बांबूसारखी झुडपें फारशी नसून मैलचेमैल शेंपाऊणशें फूट उंचीचे मोठमोठे विशाल वृक्ष आहेत. येथील वनशोभा अवर्णनीय आहे. वृक्षांच्या गर्दपालवीचें हिरवेंगार छत वरतीं वनलेलें असून त्यांतून भरदुपारचें सूर्याचे किरण अगर पर्जन्याची धारा पतन पावण्याला तिळमात्र जागा नाहीं. आपल्यावर जणू काय वृक्षांनीं छत्रच धरलेलें आहे. ! वृक्षांवर वीत दोन विती शेवाळ वाहून ती खांद्यांवरून केंसाच्या झुबक्याप्रमाणें लोंबत असल्यामुळें या निसर्गाच्या साम्राज्यांत जटाभार वाढवून तप करीत वसणाऱ्या साधूंचेंच ते अनुकरण करिताहेत असें वाटतें. त्यांच्या एकाग्रतेचा भंग होऊं नये म्हणूनच कीं काय येथील सृष्टि अगदीं निःशब्द आहे, वायूची गति मंद आहे, पक्ष्यांचा किलकिलाट नाहीं व जलाचे निर्र्जर देखील अगदीं गुपचिप आपला मार्ग आक्रमण करीत आहेत. जणू काय नारायणाचें चिंतन करण्यांत अखिल चराचर सृष्टि ध्यानस्थ आहे. मधूनमधून जमिनीवरील वनस्पतींना पांढरीं, तांबडीं, पिवळीं आणि जांभळीं वगैरे रंगांचीं, सारखीं लहान लहान असंख्य फुलें उगवलेलीं असल्यामुळें रस्ताभर जणू काय चित्रविचित्र रंगाचा बहुमोल सुंदर गालीचा पसरल्याप्रमाणें शोभा दिसते. हीं कोमल फुलें पायाखालीं तुडवीत जावें लागल्यामुळें भारी वाईट वाटतें. केदारच्या मार्गांत लागणारें जंगल आपणांपासून अंमळ लांब असून आपणाला रस्त्यावरील खोल दऱ्या आणि आसपासच्या पर्वतश्रेणी किंवा मधूनमधून शेतांची ग्यालरी दृश्यमान होते. पण येथें तसें नाहीं. आपल्या चारही दिशांना सारखे वृक्षांशिवाय दुसरें कांहीं दिसत नसून आपण पर्वताच्या शिखरावर आहोंत किंवा एखाद्या खोल दर्रीत आहोंत, किंवा पहाडापासून बरेंच लांब सपाटीवर आहोंत तें मुळांच दिसत नाहीं. आठदहा हातांवरील आपले सोबती झाडांत गडप झाल्याप्रमाणें दिसेनासे

होतात. एकट्या माणसाला येथें भीतिच वाटावयाची. उरवीमठाच्या रावळजीच्या काड्यांत नुकतांच शिकार करून आणलेला वाघ पाहिला. त्यावरून वाटतें की, अगदी अंतर्भागांत श्वापदें असलीच पाहिजेत. तरी आजपर्यंत कोणा यात्रेकरूला कांहीं दगा झाल्याचें ऐकिवांत नाहीं. निदान यात्रेच्या दिवसांत तरी ती रस्त्याच्या बाजूला कधी फिरकत नसावीत. कारण तमोगुणी हिंस्र पशु जितके क्रूर असतात तितकेच भित्रीपण असतात. इकडच्या रानांत पाऊस वारमहा असतो. आकाश निरंतर अभ्रांनी आणि धुक्यानें आच्छादित असतें. पण पावसापासून वृक्षपर्णांच्या घनत्वामुळें फारसा त्रास होत नाहीं हें एक व शिवाय मधूनमधून प्रशस्त गुहा ह्या वायु, शीत, पर्जन्यापासून रक्षण करण्याचें उत्कृष्ट नैसर्गिक साधन बनल्या आहेत. ज्या वेळी चट्ट्या व धर्मशाळा नव्हत्या त्या वेळी यात्रेकरूंचे विश्रामस्थान ह्या गुहाच होत्या.

चौपत्ता चट्टीपासून तुंगनाथ-तृतीय केदारला * मार्ग जातो (उंची १२०७१ फूट) तुंगनाथाची चढण व उतरण अगदी अकल्पनीय आहे. केदार त्यासमोर कांहींच नाहीं. तीन मैल खडी चढण आणि तितकीच भयंकर उतरण आहे. धट्ट्याकड्या ताज्या रक्ताच्या तरुणाशिवाय इतरांना तेथें जाणें होत नाहीं. इतका कठीण मार्ग दुसरा कोठेंही नाहीं असें सांगतात. मार्ग अत्यंत विकट असल्यामुळें बहुतेक यात्रेकरू तुंगनाथास जात नाहींत. चौपत्ता चट्टीसमोरील पगडंडीनें—(जवळची पायवाट) १॥ मैल खडी चढण चढल्यांवर भोग-मूर्ति आहे. अगदी एका उंच सुळक्यावर लहानशी मूर्ति आहे. तुंगनाथाला न जाणाऱ्या यात्रेकरूंनीं येथेंच नाथांना कल्पून पूजा अर्पण करावी म्हणजे नाथांना पावली. कारण ही त्यांची भोगमूर्ति आहे असें सांगण्यांत येतें. येथून चढण संपली. पुढचा मार्ग उतारीचा सुलभ आहे. आपण पहाड चढलों व एका उंच ठिकाणीं आलों ही कल्पना ह्या माऱ्या वनमार्गांत प्रथम येथेंच होते. ह्या ठिकाणावरून उभें राहून सभोंवार नजर फेंकली असतां दिसणाऱ्या मनोरम देखाव्याची आठवण जन्मांत कोणी कदापि विसरणार नाहीं. सरळ तुटलेल्या कड्यावरील शृंग

* केदार पांच आहेत. केदार, मध्यम, तुंग, रुद्र, कल्प.

केदारचें, जळून गेलेल्या ज्वालामुखीच्या पोकळीप्रमाणें खुडलेलें शृंग
 चौखांब्याचें, व अशाच उंचउंच शृंगांवर आरोहण करून मेघमालेच्या
 पलीकडे आपले बाहु पसरणारे अनंतकोटि विशाल वृक्ष या देवभूमीचें
 पावित्र्य दर्शित करणारें शुभ्र हिम, आपल्याखाली बऱ्याच अंतरावर हिम-
 राजाच्या कटिप्रदेशावर मेखलेप्रमाणें विराजमान होऊन आसमंतांतील सर्व-
 प्रांताला सुरफटून टाकणारें मेघपटल; दीडदीडशें फूट उंचीवरून गर्जना
 करित पतन पावून स्वर्लोकाहून घोरध्वनि करित कोसळणाऱ्या भागी-
 रथीचें अनुकरण करूं पाहणारे अनेक निर्झर, इतकें साहित्य सृष्टिदेवीनें
 आयतें तयार ठेवल्यावर असा कोण दैवाचा करंटा आहे, कां, ज्याचें
 अंतःकरण प्रफुल्लित होणार नाहीं ? आसइष्टमित्रगोत्र सोडून अत्यंत कष्ट
 सोशीत जे परमेश्वराच्या पार्यां आपलें संबंध आयुष्य अर्पण करून इक-
 डील रानावनांत तपाचरण करितात त्यांचा परामर्ष घेण्याकरितां भगवं-
 तानें आपली गृहलक्ष्मी जी सृष्टि तिची योजना केली आहे. ह्या निर्जन-
 वनांत ती आपल्या प्रियपुत्रांना यथेच्छ अमृततुल्य कंदमूलांचें भोजन
 घालून स्फटिकासारख्या निर्मल निर्झरांतील जलांचें पान करविते. दिवसां
 सृष्टिमातेच्या अंकावर क्रीडा करित वाटेल तेथें भटकत फिरा, कोणाची
 आडकाठी नाहीं. रात्री विश्रांति घेण्याकरितां तिनें जागोजाग गुहारूपी
 शय्या—मंदिरे निर्माण करून ठेविली आहेत; त्यांतलि वाळलेल्या वृक्षप-
 गांच्या मऊ विछान्यावर खुशाल झोपी जा. वारा—उन्ह—पाऊस—थंडी
 हीं तेथें बाधणार नाहींत. निरनिराळ्या पुष्पांचा आणि वनस्पतींचा शुद्ध
 आमोद वायूच्या लहरांवर आरोहण करून संतांचा शोध करित साऱ्या
 प्रदेशभर सदैव हिंडून त्यांना तृप्त करित असतो. पूर्ण स्वातंत्र्याचें
 साम्राज्य जर कोठें पृथ्वीवर असेल तर तें येथें आहे. जन्मजन्मांतरांच्या
 पुण्यसंचयाखेरीज तें लाभणारें नाहीं. मानवांची आणि मानवी शृंखलांची
 कृत्रिम बंधनें झुगारून देऊन जे करणीचे नर येथील निसर्गस्वातंत्र्याचा
 अखंड अनुभव घेत परमेश्वराच्या चिंतनांत आयुष्याचा सद्व्यय करितात
 ते धन्य होत ! ज्या सुखाच्या मार्गे मनुष्यप्राणी लागला आहे तें मृग-
 जलवत् आहे किंवा कसें ह्याची शंका येऊन जर तूं उदास झाला अस-
 शील तर मानवा, येथें ये आणि श्रेष्ठ सुख कोणचें त्याचा प्रत्यय पहा !

मऊमऊ बिछान्यावर लोळूनही रात्रभर डोळ्याचें पात्याला पातें लागत नसेल तर निद्रेकरितां येथील एखाद्या ओंबडधोबड कठीण खडकाचा आश्रय घेऊन पहा ! राजवाड्यांत राहून जर चित्ताची तळमळ शांत होत नसेल तर गंगातटाकावरील एखाद्या तपोवनांत निवास करून पहा ! पंजपक्रान्नांनीं जिव्हालौल्याची तृप्ति होत नसेल तर साधुसंताना मिळत असलेलीं कंद-मुळें भक्षण करून पहा ! गाडीघोडे-मोटारीतून सहल केल्यानें पायांना गीळे येत असून अंगचेपीशिवाय एक दिवस बरें वाटत नसेल तर येथील तुंगनाथाची चढण चढून पहा ! *Similia Similibus Curantur* विरुद्ध उपाययोजना केली असतां रोग्यांना आराम पडतो हें जें होमियो-पाथीचें तत्त्व, त्याच्याच परिणामानें चित्ताला शांति मिळेल.

तुंगनाथापासून उतार सुरू होतो. जंगल पूर्वीप्रमाणेंच घनदाटवृक्षांनीं हिरवें गर्द आहे. कोठकोठें आकाश देखील दिसत नाहीं. खालीं असलेले मेघ हळूहळू आपल्या सन्निध दिसूं लागतात, पाऊस येण्यापूर्वी चोहोंकडून धुकें आणि मेघ यांनीं सर्व प्रदेश व्याप्त होऊन वृक्ष, दऱ्या पर्वत सर्व कांहीं त्यांत गुरफटून जातें व मार्गेंपुढें खालींवर एका भस्मी पडद्याशिवाय दुसरें कांहीं दिसत नाहीं. खालीं रस्त्याच्या बाजूला दरी असून त्यांत कांहीं वृक्षासारखें आहे हें आपणाला माहीत असतें पण खालीं दरी किती खोल आहे अगर पहाड वर किती उंच आहेत ते कळण्यास मार्ग नसतो. आकाश आणि पृथ्वी शुभ्र सूक्ष्म पदार्थांनीं एकमय होऊन त्यांत पहाड-पर्वत, झाडेंझुडें, जीवजंतु, दरेखोरे सर्व कांहीं ह्या दांटे आवरणामुळें लुप्तप्राय होतें. पांचदहा हातांवरील वस्तु दिसत नाहीं. ऐन मध्यान्हीं अंधेर पडल्याप्रमाणें दिसतें. मेघ आणि धुकें यांचा बे-मालूम मिलाफ झाल्यामुळें आपण मेघांत आहोंत कीं धुक्यांत आहोंत तें कळणें कठीण आहे. कदाचित् मेघांतच असूं. कांहीं मार्ग आक्रमण केल्यावर नाटकाचा पडदा एकाएकी ओढल्याप्रमाणें ह्या मेघाच्या बाहेर येऊन वनशोभा दृग्गोचर होऊं लागते, व मेघ आपल्या बाजूला स्पष्ट दिसूं लागतात. आडवाटेनें निघून जर अशा एखाद्या मेघांत सांपडलें तर रस्ता मिळणें महादुष्कर, पण हिमाचलांत एकच धोपट मार्ग करून ठेवल्यामुळें कधीं वाट चुकण्याची भीतिच नाहीं. इंग्रजी पुस्तकांतून

अशी वादळांची आणि धुक्यांची पुष्कळ वर्णनें येतात; पण त्याची आम्हास यथार्थ कल्पना कशी व्हायची ? ' आम्ही मेघांत सांपडलों होतो ' असें जर आमच्याकडे कोणी म्हणूं लागला तर त्याची गणना वेड्यांत किंवा वाता मारणाऱ्या लफंग्यांत झाल्याशिवाय रहाणार नाही. पृथ्वी आणि आकाश यांच्यांत अतिविस्तीर्ण अंतर्पट धरल्याप्रमाणें सर्व वस्तुमात्र लोपवून टाकणाऱ्या मेघमंडलाचा अदभुत चमत्कार ज्यांनी पाहिला त्यांनाही तो शब्दांनी वर्णन करणें कठीण आहे. पण ही भूमिच चमत्कारमय आहे. योग्य वर्णन करणारे मात्र दुर्मिळ आहेत. आमच्या कवींनी व कादंबरीकारांनी येथवर येण्याचे श्रम घेतले तर त्यांना सृष्टिदेवीचें खरें हृद्गत कळून पाश्चात्यांची उष्टीमाष्टी वर्णनें चोरण्याची गरज रहाणार नाही. कवि-कल्पनेच्या अत्यंत उंच भरारीसही असे अनेक अद्भुत चमत्कार येथें प्रत्यक्ष चर्मचक्षूंनी पहावयास मिळतात.

चौपत्तापासून १॥ मैल बोकणा आणि पुढें १ मैल भीमवड्यार चट्टी आहे. तुरुंगनाथाहून परत फिरणारे लोक येथें येऊन मिळतात. पुढें पांगारवासा २॥ मैल आहे. पण येथें कोणी थांबत नाहीत व पुढें ४ मैल असलेल्या मण्डलचट्टी (मंगळाचट्टी) वर निघून जातात; कारण ह्या साऱ्या मधल्या चट्ट्या अगदी भिकार आहेत. यावर कोठें मूळ आहे तर फुटाणे नाहीत, दूध आहे तर साखर नाही, तांदूळ आहेत तर कणीक नाही अशी अवस्था आहे. शिवाय मार्ग संधर्ष उतरणीचा असून अगदी साफ. खडकदगड मुळीच नाहीत. झाडीमुळें व धुक्यामुळें सूर्यदर्शन होत नाही; मग ऊन्ह कोठलें ? हा आठनऊ मैलांचा उतार भराभर उतरतो. यात्रेकरू तर सारखे पळत सुटतात.

मंगळाचट्टी—(मण्डलचट्टी) सारखी सुंदर, मोठी आणि सोडस्कर चट्टी उरवीमठ सोडल्यापासून मधें मिळत नाही. येथें आपण अगदी पहाडाच्या पायथ्याशी एकदम जंगलाबाहेर येतो. ह्या चट्टीपासून थोडथोडक्या अंतरावर बरीच तीर्थस्थाने आहेत. पण बहुतेक यात्रेकरू आडवाटेनें न जातां सरळ नारायणाचा मार्ग सुधारतात. एका नारा-

यणाचें चरणकमल दिसलें कीं, त्यांत सर्व तीर्थाचें सार आलें. मंदाकिनी उरवीमठापासून सुटते व पुन्हां दिचें दर्शन घडत नाहीं. मध्यें कोठेंकोठें लहानसहान नद्या लागतात पण त्यांच्याविषयी लिहिण्यासारखें कांहीं नाहीं. मंगळाचट्टीलाही वस्तीच्या शेवटीं वालासुती-वालखिल्यानामक एक लहानशी नदी आहे. नदीवरील लांकडी पूल ओलांडून पुढें मार्ग गेलिला आहे. जंगल अगदीं नाहींसैं. होऊन जिकडेतिकडे शेतांची सोपानपरंपरा दिसते. कोंकणांतल्याप्रमाणें इकडेही जमीन भाजून काढतात. आपल्याकडल्याप्रमाणें एक धान्य काढून घेतल्यावर दोनचार महिने शेत मोकळें टाकण्याची गरज नाहीं. एक पीक झाल्यावर लगेच दुसरें काढतात. कारण झऱ्याचें पाणी आणि वरचा पाऊस या दोहोंचीही विपुलता आहे. ह्या प्रदेशांत कोठें गहूं उभा होता तर कोठें कापणी होत होती, कोठें धानाची (भाताची) पेरणी होत होती, तर कोठें तो बीतवीत वाढलेला होता. पहाडाची चढउतर म्हणण्यासारखी नाहीं. इकडील पहाडांतील दगड अनेकप्रकारचे चित्रविचित्र रंगांचे फारच सुंदर असून ते उन्हांत चकाकतात. स्लेटपाटीच्या दगडाप्रमाणें त्यांचे एकावर एक पातळ पडदे असून त्यांचा उपयोग घरे शाकारण्याकरितां कौलांऐवजीं करितात. मध्यें रामचट्टी, सेंटना व देवलदरा या मैल दीडमैलांच्या अंतरानें असलेल्या लहानलहान चट्ट्या सोडून पुढें सहा मैलांवर गोपेश्वर क्षेत्र आहे.

गोपेश्वर—गोपेश्वराला वैतरणी तीर्थाचें स्नान करून गोपेश्वर-महादेवाचें दर्शन घेतात. महादेवावर चांदीचा मुकुट, छत्री वगैरे आहे. आवारांत लोखंडी त्रिशूल व त्यावर कांहीं तरी पुसट लेख आहे. देवळांत व देवळाच्या बाहेर नेहमींप्रमाणें मूर्ति दक्षिणेचा ताप आहेच. येथील महंत गवलजी वीरशैव लिंगाईत असून त्यांचेंही दर्शन घेऊन यथामति दक्षिणा देण्याचा परिपाठ आहे. हे मूळचे महाराष्ट्रांतीलच राहणारे. यांना इंग्रजी व मराठी चांगलें येत असून वीरशैवांच्या उन्नतीकरितां ज्या इकडे खटपटी होताहेत त्यांची यांना बरीच माहिती असून वीरशैवावर यांचें बरेंच वजन असावेंसैं वाटतें. या गांवीं पाण्याचा फार ताप आहे. नदी दूर आहे. झरे (झन्नाझरना)

नाहींत. विहिरीतून फार खोलांतून पाणी काढावें लागतें. म्हणून पंप वगैरे लावून पाण्याची सोय करण्याकरितां हे वर्गणी गोळा करित आहेत. येथें जंगल अगदीं नाहींसं झालें आहे. वनश्रीचें नांव नाहीं. उन्हेही फार पडतें. पण दगड मात्र फार पहाण्यालायक आहेत. गोपेश्वर हें बऱ्याच मोठ्या वस्तीचें टुमदार गांव असून येथें लोणची वगैरे मिळतात.

येथून लालसांगा-(चमोली) तीन मैल आहे. अलकनंदेवरून मोठा झुलता पूल (लांबी २३३ फूट) केलेला आहे. त्याच्या पलीकडून रामनगर रेल्वे-स्टेशनाला सडक गेली आहे. नारायणाला जाण्याकरितां पुलावरील मार्गानें न जातां समोरच्या रस्त्यावरून नदीकाठानें गेलें पाहिजे. पुलावर जाण्याची गरजच नाहीं. पुलापलीकडे तारघर, डांकघर, दवाखाना (सफा-खाना), धर्मशाळा व दोनहीन दुकानें वगैरे आहेत. दवाखान्यांत १०।६।२९ रोजी उणतामान ९८° F परंतु यावरून वस्ती मोठी आहे, अशी कल्पना करणें चुकीचें होईल. वरील १०।५ घरांपेक्षां येथें कांहींच अधिक नाहीं. शिवाय पाण्याचा मनस्वी ताप आहे. पूर्वी वस्ती मोठी असून ती पुरानें वाहिली तेव्हांपासून पुन्हा जास्त वस्ती झाली नाहीं असें सांगतात. पुलाच्या बाजूचा केदारचा रस्ता दगडाची फरशी वगैरे करून फार सुंदर बांधला आहे. सूर्याची किरणें पडलीं असतां तो सारखा चकाकत असतो. येथून बदरीनारायण अवघा ४५ मैल म्हणजे सरासरी ५ दिवसांचा रस्ता आहे. रुद्रप्रयाग-कर्णप्रयागावरून थेट नारायणाला जाण्याकरितां निघालेला रस्ता येथेंच येऊन मिळतो.

* या पुराची हकीकत फार चमत्कारिक वाटल्यावरून येथें देत आहे:—

चमोलीपासून सुमारें साडेचार मैलांवर अलकनंदा व विरहगिंगेचा संगम झालेला आहे; पूर्वदिशेकडे २५ मैलांवर त्रिशूलशिखरांतून (उंची २५,६६० फूट) ही निघालेली असून हा सर्व प्रदेश जितका रमणीय तितकाच (Land Slips) पहाड कोसळण्याकरितां प्रसिद्ध आहे. इ. स. १८९३ च्या सप्तेंवरांत डोंगर कोसळल्याबद्दलचा मामुली रिपोर्ट पटवा-

* ही हकीकत मनारंजक वाटल्यावरून गढवाल गॅझेटिअरवरून घेतली आहे.

न्यानें करून दिला. ही केवढी भयंकर आपत्ति होती याची विचारांच्या पटवाच्याला काय कल्पना ! अर्थात् तिकडे कोणी लक्षही दिलें नाहीं ! परंतु त्याच सुमारास सुदैवानें इंजीनीअर सर्वेअर वगैरे पहाणी करणारे वडे अधिकारी फिरतीवर असल्यामुळें ९०० फूट उंच, ११००० फूट बुडार्शी रुंद आणि २००० फूट वरच्या बाजूला रुंद असलेला बांध विरहीगंगेला अडवून बसलेला दिसला. पुराणांतरीं त्रिवेणी-वाराणशींना असुरांनीं अडविल्याचें वर्णन आपण वाचतो ! या विरहीगंगेच्या वाटेत असाच एक असुर आपले हातपाय पसरून पडला होता ! तिकडे-तिकडे तारा होऊन वडेवडे एक्सपर्ट (तज्ञ) तेथें जमून ह्या भावी अनर्थाबद्दल वरीच भवनिभवति सुरू झाली. कोणी म्हणत पाणी ९०० फूट चढून वरून आपोआप निघून जाईल, कोणी म्हणत पाणी बांधांतून झिरपून जाईल. परंतु ले. कर्नल पुलफोर्ड R. E. यांचें भविष्य तेवढें खरें ठरलें. त्यांनीं गणित करून वर्तविलें कीं जवळजवळ- एक वर्षांनीं आगस्ट १९२४ चे दुसऱ्या आठवड्याचे अखेरीस पाणी बांधावर ९०० फूट चढल्यावर लग्नेच बांध फुटून महापूर येईल व नदीकांठची मोठ-मोठी गांवे वाहून जातील. सरकारलाही हाच रिपोर्ट पसंत पडून लग्नेच तेथें एक लहानसें तार ऑफिस स्थापन झालें. गोहना, चमोली, नंद-प्रयाग, कर्णप्रयाग, श्रीनगर, देवप्रयाग, व्यासघाट, हृषीकेप, हरिद्वार येथें भावी पुराची उंची अजमावण्याकरितां खांब रोवण्यांत आले. गांवांगांवीं पुराची व्याप्ति दर्शविणारीं बांधकामें लोकांनीं त्यांच्यापासून लांब वस्ती न्यावी हें सुचविण्याकरितां तयार झालीं, व पुलांवरिल झुले काढून ठेवून वस्ती हटविण्यांत आली व यात्रेला निराळा मार्ग काढून दिला. ऑगस्ट महिना आला ! पाणी चढत चाललें; १५ तारीख उलटली, सर्वांची नजर आतां काय होणार इकडे लागली ! तिसऱ्या आठवड्याचे अखेरीस २२ ता.ला तारा सर्वत्र खाना झाल्या कीं हुशार रहा ! ४४ तासांत पूर ठेवलेला आहे. २५ ता.ला सकाळीं बांधावरून पाणी उतरूं लागलें, उत्तरोत्तर प्रवाह वाहूं लागला. अखेरीस मध्यरात्रीचे सुमारास पहाडांतील शांततेतून ध्वनिप्रतिध्वनि करणारा भयंकर स्फोट होऊन ३९० फुटाचा बांध कोसळला. त्यांतून १०,०००,०००,००० घनफूट

पाणी पहाटेपर्यंत म्हणजे सहा तासांत वाहून गेलें. मालमत्तेची विशेषतः श्रीनगरची अत्यंत हानि झाली. प्राणहानी मात्र, सरकारच्या दक्षतेनें, मुळांच झाली नाहीं. गोहना येथें आतां एक सुंदर तलाव बनलेला आहे व या बांधाच्या वरून पाणी आपलें सहज वाहून जात असतें. ह्याची लांबी २ मैल, रुंदी -११- मैल व खोली ५०० फूट असून त्यानें ४०० एकर जागा व्यापिली आहे. ह्या भागांत इतकें मोठें सरोवर दुसरें कोण-चेंही नसून हें नैनीतालच्या तिप्पट मोठें आहे. उरवीमठाजवळही एक सुंदर सरोवर आहे व गोहना (डुर्मी) सरोवरापूर्वी त्याचेंच फार महत्त्व होतें, कारण तेथून चौखंबा (केदार) टोंक पायापासून शिखरापर्यंत आपाद-मस्तक दर्शन देत असतें.

पुढें २ मैल मठचट्टी. चमोलीला न थांबतां येथेंच सर्व यात्रेकरूं उतरतात. मठचट्टी विस्तीर्ण असून येथील बागवगीच्यांतिल हिरवीगार केळींचीं पानें वाऱ्याच्या झुळुकेंत यात्रेकरूंना पाचारण करीत असल्या-प्रमाणें मागें पुढें हालत असलेली पाहून मोठा आनंद होतो. चट्टीजवळच डाव्या बाजूला एका पहाडांतून सरासरी १०० फुटांवरून पाण्याचा झरा खाली पडत असून त्याच्या लाखों फवाऱ्यांतून सूर्यबिंबाचें किरण परा-वर्तन पावून इंद्रधनुष्याचे रंगाप्रमाणें चकाकत असलेलें पाहून मोठा आल्हाद होतो. ह्यांत स्नान करण्यांत काय मौज आहे त्याची कल्पना मोठ्या राजवाड्यांतिल शॉवर—बाथखाली वसूनही यावयाची नाहीं. एका स्नानानें १०।१२ मैल मार्ग चालून येणारा शारीरिक शीण किंवा कांहीं आकस्मिक आपत्तीमुळें येणारी मानसिक उद्विग्नता पांच मिनिटांत पार नाहीशी होऊन चित्त गारेगार होतें. याच झऱ्याच्या अंमळ पलीकडे पहा-डांतून एक कडा पुढें येऊन त्याचेखाली वरील खडकांतून पाणी झिरपून तेथें हिरवेचार फर्न्स, सुशोभित वनस्पति, आणि सपाट जमिनीपर्यंत लोंब-णाऱ्या कोमलपल्लवपुष्पयुक्तलता, ह्यायोगें रमणीय शीतल कुंजवन बनलें आहे, उन्हांतून आल्यावर ही शोभा पहात या ठिकाणीं उभें राह-ण्याचा मोह सुटत नाहीं. ही चट्टी विश्रांति घेण्यालायक उत्तम सोईस्कर आहे. यापुढें मधील चिणका, भोंवरा ह्या मैलाभैलावरील लहान चट्ट्या सोडल्यास ५ मैल सियासैण आणि अर्ध्या मैलावरील आठचट्टी सोडून

पत्नीकडे ३ मैलांवर पीपळकोटी लागते. आठचट्टीपासून हलकेंहलकें चढण लागते. पण मार्ग साफ व रुंद असून बाजूच्या सरळ कड्यांना पुलासारखे बांध घातलेले आहेत. पीपळकोटी हें एक लहानसें शहरच आहे, असें म्हटल्यास चालेल. यात्रेंतील फोटो, शिलाजित, चवरे, आणखी इतरही आवश्यक सामान येथें मिळतें. कॅटलॉग, जाहिराती, हस्तपत्रकें वगैरे प्रसिद्ध करून मालाचा खप वाढविण्याचा येथील लोकांनी यथायोग्य उपक्रम केलेला आहे. येथें पाणी वगैरे पिऊन घ्यावें व थोडें संग्रहीं पण घ्यावें. कारण पुढें ४ मैल गरुडगंगेपर्यंत पाण्याचा एकही झरा मिळत नाही. यात्रेला जातांना येथें वाटेंत कांहीं विकत घेऊं नये. कारण शिलाजित, चवरे, पुढेंही प्रत्येक चट्टीवर मिळतात व गरजच असल्यास ती परत फिरतांना घ्यावीत. यात्रेकरूं गरुडगंगेंत स्नान करून तीर्थातील दगड उचलतात व त्याला येथील गरुडाच्या मूर्तीचा स्पर्श करवून तो बरोबर नेऊन घराच्या देवांत मांडतात. † गरुडगंगा अगदीं लहान असून घाटासमोरच दगडांचें धरण बांधलें आहे. पण या तीर्थाचें उदक फारच स्वच्छ असून त्यांतून तळचे पदार्थ स्पष्ट दिसतात. इकडच्या पहाडांत स्लेटीचा दगड पुष्कळच आहे, पण आपल्या इकडे वाहून नेण्याची साधनें उपलब्ध होईर्यंत त्याचा देशाला उपयोग नसून हल्लीं प्रमाणें ऑस्ट्रियाकडेच स्लेटीकरितां पहात बसणें अपरिहार्य आहे. गरुडगंगेहून लहान टेंगणी-चट्टीची झोंपडा १ मैल असून पुढें पाताळगंगाक्षेत्र दोन मैल आहे. हेंही वरेंच रमणीय क्षेत्र असून चट्ट्या व दुकानेंही पुष्कळ आहेत. पुढें गुलाबकोटी व कुंवार (कुंभार-कुंभार) चट्टी दोनदोन मैलांवर आहेत. कुंवारचट्टीला फार सुंदर दुमजळीं दुकानें वगैरे वरींच असून राहण्याची उत्तम सोय आहे. धर्मशाळाही आहे. येथून समोर हिमाचा पहाड स्पष्ट दिसूं

† सर्पदंशावर अगर कोणच्याही विषावर हा दगड घासून प्याल्यास विष उतरतें अशी समजूत आहे.

न तत्र सर्पजभयं विद्यते न तथा विपात् ।

विषग्रस्तोऽपि यो मर्त्यो जले घृष्टं पिबेत्तु वै ॥

बदरी-माहात्म्य.

लागतो, व थंडीलाही सुरवात होते. रात्रीच्या प्रशांतसमयी हिमांशूचे शीतल कर हिमराशीवर पडून चांदण्यांत अपूर्व शोभा दृष्टीस पडून अखिल सृष्टि मृदु हास्य करीत आहे असा भास होतो. सुधांशूसुळें प्राप्त झालेल्या ह्या आल्हादजनक सृष्टिसौंदर्याचें आकंठ पान करीत असतां सभोंवार पडत असलेल्या दहिंवराचें आणि थंडीचें भान रहात नाही. हिमवताच्या भालप्रदेशावर गंधाप्रमाणें शोभणाऱ्या प्रकाशमान चांद्रमसी ज्योतीकडे एकसारखी टक लावून बघत असतां तरंग मनांत येतात कीं, चंद्रशेखर गंगाधर तृतीयनेत्री वैश्वानरधारी शंकर तोच हा हिमाचल होय. त्रिजुगीनारायणाची पूर्वी दृश्यमान होणारी ज्वाला हीच त्याचा तृतीय नेत्रांतील अग्नि होय. रामनगर आणि हृषीकेशकडील रानांतील हस्ति-यूथांच्या वैपुल्यामुळेंच शिवाला. गजचर्मधारी म्हणत असावेत. येथील वृक्षश्रेणी हीच त्याच्या अंगावरील रोमावलि, हैमवती, हिमधवला गौरी हीच त्याची पत्नी. या प्रदेशांतील सर्पांचें गरल त्यानें प्राशन केल्यामुळें साप निर्विष झाले असावेत. इंद्र आपल्या सोनेरी आणि रुपेरी ढगांच्या झारीनें त्याला प्रत्यहीं अभिप्रेक करितो व इंद्रधनुष्याकृति गंध कपाळीं लावून मेघनादरूपी शंख वाजवून प्रत्यहीं त्याचें अर्चन करितो.

जोशीमठ—यापुढें झडकुला १॥ मैल, स्युंगधार पहाड २ मैल, आणि जोशीमठ (ज्योतिर्मठ) ३ मैल असून गुलाबकोटीपासून लागलेली चढणू तशीच अगदी थोडथोडी जोशीमठापर्यंत आहे. जोशीमठाजवळच एक रस्ता खालच्या बाजूनें जोशीमठासमोरील विष्णुप्रयागास गेलेला आहे. मध्यें पहाड आल्यामुळें लांबून जोशीमठाची वस्ती दृग्गोचर न होतां एकदम पहाडाला वळसा घातल्याबरोबर आपण वस्तींत येतो. जोशीमठ पाताल-गंगेपासून दहा मैलांवर आहे. हें उरवीमठाप्रमाणें बऱ्याच मोठ्या वस्तीचें ठिकाण असून दुकानें पुष्कळ आहेत व त्यांतून सर्व पदार्थ मिळतात. थंडीच्या सहा महिन्यांत वदरीनारायण आणि त्याच्या आसपासचा प्रांत हिमांत बुडून गेला असतां येथूनच देवाचें पूजन होतें. हिमाला सुरवात होतांच पलीकडच्या हिमप्रदेशांतील लोक जोशीमठांत येऊन राहतात. येथें तारघर, डाकघर, दवाखाना, पोलीसस्टेशन वगैरे असून यांतील सर्व

लोक फार सज्जन आहेत. या सर्वांची मैफल 'कैलासकीर्ति आश्रम' म्हणून हियालयांतील औपधी विकण्याच्या दुकानांत दररोज संध्याकाळी जमत असते. 'कैलासकीर्ति आश्रमा'चा सर्व व्यवहार इंग्रजी धर्तीवर पद्धतशीर चाललेला असून त्यांनी दक्षिणी गिऱ्हाईक वळविण्याकरितां केसरी ऑफिसांतून एक पत्र घेऊन ठेवले आहे व लो. टिळकांची शिफारस म्हणून आपल्या प्रसिद्धी पत्रकांत छापून काढले आहे.

येथील पोलिस रुवइन्स्पेक्टर पंडित जयकिसन हे साधुजनांचे फार चहाते आहेत. कोठेही योगी उतरला अशी वार्ता कांणी येतांच त्यांचे दर्शन घेऊन शक्य ती सेवा करण्यांत बिलकूल कसूर करित नार्हिले अशा-बद्दल त्यांची ख्याति आहे. त्यांच्या तोंडून इकडील सिद्ध सुंदरनाथजी-बाबा यांजविषयीं हकीकत कळते:—

१९१२ च्या दिसेंबर महिन्यांत हे कोटद्वार येथे असतांना शिपा-यानें बातमी आणली कीं कोणी डाकू (दरोडेखोर) स्मशानांत आला असून जवळच्या जंगलांत लपून बसला आहे. त्याच्या खाणाखुणा विचारतांना तो कोणी महात्मा असावा अशी खात्री होऊन पं. जयकिसन एकदम निघाले व महाराजांची भव्य मुद्रा व जटाभार पाहून पायावर लोटंगण घातले. त्यांनी प्रसादाकरितां ५ शेर जिल्बी आणविली होती. शिवाय गांवकरी लोक ही बातमी कळतांच त्यांना अर्पण करण्याकरितां आपापले दुधाचे चंबू तेथे घेऊन आले. एकंदर १०।१५ शेर दूध जमले असवे. महाराज कोणार्शी भाषण करित नव्हतेच. त्यांच्याभोंवती शेंकडों लोक गोळा झाले होते. पण बाहेरील जग आहे किंवा नार्ही अशीच त्यांची स्थिति होती. आसनमांडी घातलेली आणि डोळे लागलेले ध्यानस्थ. त्यांनी डोळे किलकिले उघडतांच पंडित जयकिसन यांनी नैवेद्य ग्रहण करण्याकरितां प्रार्थना करितांच संमति दिल्याचे चिन्ह म्हणून तोंड उघडले. पंडित जयकिसन हे स्वहस्तांनी त्यांना खाऊ घालित होते. थोडी मिठाई आणि दोनतीनजणांनी आणलेले दूध ग्रहण केल्याबरो-वर त्यांनी तोंड मिटले. तेव्हां बाकीचे लोक दुधाचा स्वीकार न केल्या-

मुळें स्वतांला अभागी मानून दुःखी होताहेत अशी पुन्हां विनंति करि-
तांच त्यांनी पुन्हां आपलें तोंड उघडून सर्व मिठाई आणि सर्व दूध
संपेपर्यंत तोंड मिटलें नाहीं. एकाचवेळीं ५ शेर मिठाई आणि कर्मांत-
कर्मां १० शेर दूध एकट्या मूर्तीनें पार करणें असंभवनीय दिसतें खरें; पण
हा चमत्कार प्रत्यक्ष पाहणारे संभावित लोक अद्याप ह्यात आहेत.
त्यांच्या दर्शनाचा लाभ केव्हां आणि कोठें घडेल याचा कांहीं नेम नाहीं
आज वदरीला तर उद्यां केदारला, जिकडेतिकडे सर्व प्रदेश हिममय
असून कोणाची जाण्याची हिमत नाहीं अशी विकट ठिकाणीं छातीच्या
खालचा सर्व देह बर्फांत गढला आहे अशा स्थितीतही त्यांचें कधीकधी
दर्शन होतें असें सांगतात. परंतु केव्हांही असो त्यांचें आसन मात्र
ढळत नाहीं. कांहीं समाजिस्टांनीं प्रचीति पाहण्याकरितां त्यांच्या
मांडीवर निखारे ठेवून पाहिलें, त्यांनीं मांस भाजून गेलें, पण महा-
राजांनीं हूं का चूं केलें नाहीं असें येथील सरकारी डॉक्टर व पंडित
जयकिसन यांनीं सांगितलें. रात्री त्यांच्या डोळ्यांची ज्योति एखाद्या
ताऱ्याप्रमाणें चकाकते असें सांगतात. हें निरंतर आसनमांडी घालून
ध्यानस्थ स्थितीत असल्यामुळें त्यांनीं जडसमाधी घेतली आहे अशी
समजूत आहे. यांचा फोटो संग्रहणीय असून वरील 'कैलासकीर्ति
आश्रमांत' विकत मिळतो. त्यावरून पाहातां त्यांच्या भव्य शरिराचा
आकार साधारण मनुष्यापेक्षां निदान दीडपट तरी दिसतो. या फोटो-
कडे सारखें पहात राहवसें वाटतें. असे अलौकिक पुरुष ह्या भागांत
किती तरी असतील ! ज्यांचें भाग्य उदयास येईल त्यांनाच त्यांचें
दर्शन घडेल !

वदरीनारायणाचे पंडे आणि व्यवस्थापक रावळजी येथेंच रहातात.
येथें ज्योतिर्भूत, नृसिंहवदरी, वासुदेव, दुर्गादेवी, गरुड वगैरे स्थानें
प्रेक्षणीय आहेत व दंडधारा तीर्थांचें स्थान आहे. दोन पितळी मुखां-
तून दोन जलधारा सारख्या वहात असतात त्यालाच दण्डधारा हें नांव
आहे. येथून जवळच जोतेश्वर महादेव, कल्पवृक्षादि तीर्थें दर्शनयोग्य
आहेत. जोशीमठापासून नारायणक्षेत्राची पवित्र भूमि लागली. येथूनच
एक मार्ग कैलास मानस-सरोवराला गेला असून त्याची १२५

मैलांवर असलेली उंच उंच हिमशृंगें पाहून तेथें जाऊं न शकणाऱ्या लोकांना येथूनच नमस्कार करून समाधान मानून ध्यावें लागतें. याच्या भोंवतालचा सर्वच प्रदेश हिमशृंगांनी व्याप्त असून त्यांच्या गर्भांत जोशीमठ आहे असें म्हटल्यास चालेल. एके बाजूला कैलास, दुसऱ्या बाजूला बदरीनारायण आणि त्याच्याच जवळ केदार वगैरे हिमशृंगांच्या असंख्य मालिका एकामागून एक दृग्गोचर होऊन त्यामुळे गंगेच्या प्रवाहाप्रमाणें चित्तांत आनंदाच्या उकळ्या फुटून त्या देखाव्याकडे सारखें टक लावून पहात बसावेसें वाटतें. येथून बदरीनारायण फक्त २० मैल आहे. या स्थळाची उंची ७५०० फूट म्हणजे १॥ मैल आहे असें म्हणतात.

येथून १॥ मैलाची खडी उतरण पगदंडी रस्यानें उतरल्यावर विष्णुप्रयाग लागतें. येथें विष्णुप्रयाग आणि अलकनंदा मोठमोठ्या पहाडांच्या उतरणीवरून भीषण गर्जना करीत मोठ्या वेगानें धाडधाड धांवत येऊन एकमेकांस कडकडून आलिंगन देतात; संगमस्थळीं त्यांचें पाणी कित्येक हात सपाटीपेक्षां उंच उरून त्याच्या फवाऱ्यांतिल सूक्ष्म जलतुषार सूर्यकिरणांत जांभळ्या, निळ्या, उद्या, हिरव्या, पिवळ्या, नारिंगी आणि तांबड्या अशा इंद्रधनुष्याच्या सतरश्मींनीं नानातऱ्हेच्या रत्नांप्रमाणें प्रकाशमान होऊन, त्याच्या जवळून पाण्यांत भूशिराप्रमाणें पुढें गेलेल्या उंच खडकाच्या सुळक्यावरून ही शोभा प्रसन्न चित्तानें अवलोकन करणाऱ्या पथिकजनांचें अंतःकरण आणि शरीर आपल्या सुखस्पर्शानें गारेगार करून सोडतात. ह्या खडकावर बसून आचार्यांच्या गंगाष्टकस्त्रोत्रांतील खालील श्लोक गुणगुणण्यांकडे साहजिक प्रवृत्ति होते.

भगवति तव तीरे निरमात्राशनोऽहं विगतविषयतृष्णः कृष्णमाराधयामि
सकलकलुषभंगे स्वर्गसोपानसंगे तरलतरतंगे देवि गंगे प्रसदि ॥ १ ॥
भगवति भवलीलामौलिमाले तवांभःकणमगुपरिमाणं प्राणिनो ये स्पृशंति ।
अमरनगरनारीचामरग्राहिणीनां विगतकलिकलंकांतंकमंके लुठंति ॥ २ ॥
ब्रह्मांडं खंडयंती हरशिरसि जटावल्लिमुह्लासयंती ।
स्वर्लोकादापतंती कनकगिरिगुहागंडशैलात्स्खलंती ।
क्षोणां दुःखे लुठंती दुरितचयचमूर्निर्भरं भर्त्सयंती
पाथोधिं पूरयंती सुरनगरसरित्पावनी नः पुनातु ॥ ३ ॥

विष्णुप्रयाग जगूं काय बदरीशधामाचें द्वारच होय. म्हणूनच म्हटलें आहे
 “ यावद्वि णुर्महीपृष्ठे यावद्गंगा महेश्वरी । तावद्वै बदरी गम्या दुर्गम्या च
 ततःपरम् ॥

बदरीमहात्म्य.

धरणीतलावर जोंवर विष्णु आणि गंगा विद्यमान आहेत तोंवरच बदरीधाम गम्य होय. विष्णुगंगेंतील मोठमोठे खडक लांकडी तक्त्यांच्या साध्या पुलांनी जोडलें असून त्यावरून उंच ठिकाणी माथ्यावर तें असलेलें दिसतें. विष्णुप्रयागाला फक्त दोन लहान दुकानें आणि एक मंदिर इतकीच वस्ती आहे. एकदां चढून आल्यावर संगमावर जाण्याकरितां पुन्हां घांट उतरावा लागतो. संगमाच्या ठिकाणी पाण्याचा वेग इतका आहे कीं मोठमोठे हत्ती देखील सहज वाहून जातात. एखाद्या दगडावर थोड्या पाण्यांत बसून तांब्यानें स्नान करावें लागतें. येथून सहा मैल घाटचट्टीमध्ये उतरण्याला किंवा पाणी पिण्याला एकही ठिकाण नाही. रस्ता पाहून थोडथोडी केदारची आठवण येते. वाटेत खडकादगडांची रेलचेल असून कांहीं मार्ग पहाडाच्या सरळ कड्यावरून गेलेला आहे. पण खडी चढण नसल्यामुळें मनुष्य दमत नाही. गौरीकुंड सोडल्यापासून खडकाळ रस्ता प्रथम येथेंच लागतो. आतां हा संबंध मार्ग नारायणापर्यंत अलकनंदेच्या कडेकडेनें च गेलेला असून तिचा अनुहतध्वनि सारखा ऐकावयास मिळतो. तिचें पाणी इतकें गार आहे कीं, तहान लागली असतांही ओठांना स्पर्श करवत नाही. घाटचट्टी मोठी आहे पण पाणी लांबून आणावें लागत असल्यामुळें उतरण्यालायक नाही. पुढें एकएक मैलावर नंदिकेश्वर आणि पंडुकेश्वर हीं स्थळें लागतात *.

* पाण्डुना च तपस्तप्तं शप्तेन मृगरूपिणा ।

मुनिना परकोपेन पाण्डुस्थानं ततः स्मृतम् ॥

बदरीमहात्म्य.

पण्डुराजानें मृगया करीत असतां मृगरूपानें रतिक्रीडा करीत असणाऱ्या एका ऋषीला बाणानें घायाळ केल्यावरून, त्यानें तूदेखील रतिसमयी मृत्यु पावशील, असा राजाला शाप देऊन प्राण सोडला, अशी या क्षेत्राची कथा प्रसिद्ध आहे.

जानें स्वर्गरोहणकालीं स्थापन केलेली बदरीनारायणाची प्रसिद्ध मूर्ति आहे. येथें राहाण्याकरितां कालीकमळीवालेबावांची धर्मशाळा आहे व नेहमी-प्रमाणेंच तेथील व्यवस्था चोख आहे. येथून थंडी असह्य होऊं लागते व हिमाचे पहाड आपल्यासमोर अगदीं निकट दिसतात. ह्या गांवां लोक शौचनियम पाळीत नसल्यामुळें स्वच्छता चांगलीशी नाही. येथून ३ मैल लामबगड येथेंही चड्या पुष्कळ असून २ धर्मशाळा आहेत. त्यांच्याच मागल्या वाजूला मोठमोठे पहाड असून त्यांवर सदोदित हिमाचें आवरण असतें. संध्यासमयीं अस्तमान होणाऱ्या सहस्ररश्मीचा आनंदमय प्रकाश पर्वतशिखरावरील रत्नजडित-मुकुटाप्रमाणें चकाकणाऱ्या हिमसंचयांतून परावर्तन पावल्यामुळें केदारप्रमाणेंच अपूर्व शोभा दृश्यमान होते. कृष्णपाषाणाच्या विशाल भिंतीप्रमाणें आकाशाला टेंकलेले पर्वतांचें सरळ कडे, त्यांवरून नित्य होणारी मेघगर्जनेची सतत सरवृत्ती, वरच्या वाजूनें पताकाप्रमाणें शोभणाऱ्या देवदारूंच्या (पाईन) रांगांच्या रांगा आणि पायथ्याशीं हरहर नामाची प्रचंड गर्जना करीत जाणाऱ्या गंगेचा दुस्तर जलौघ यांच्या योगानें आपण नारायणाच्या भव्य किह्यांत कामक्रोधादि पडिंपूंचा शिरकाव होणें अशक्य अशा सुरक्षितस्थळीं आहोंत असा मनास भास होतो. यापुढें हनुमान चट्टी ३ मैल आणि नारायण ५ मैल आहे. येथून मार्ग खडकादगडांतून चढणीवरून गेलेला आहे. चारी दिशेला शुभ्र हिम दिसूं लागून मनस्वी थंडी सुरू होते. त्यामुळें इकडे दूध फार दुर्मिळ आहे. मिळालेंच तर -II, -III- शेर प्रमाणें मिळतें. हनुमानचट्टीपासून चढण फार विकट जाते. केदारप्रमाणेंच रस्ता वगैरे नाही. सात आठ वेळ ४०।५० फूट रुंद असे हिमाचे थर ओलांडून पुढें जावें लागतें. पण हिम जामिनीसारखें घट्ट आहे. हें कधींच निःशेष वितळून जात नाही. कोठें मार्गांतून साफ वितळल्यामुळें त्याच्या ठिकाणीं खोल दऱ्या बनलेल्या असतात आणि मार्ग पहाडाच्या कडेनें फक्त वीतवीत जाणेंतून गेलेला असून वर पहावें तर बर्फाचा कडा तुटलेला असून त्यांतून थेंब थेंब पाणी टपकत असतें. पहाडाच्या शिखरापासून हिमानें गोठलेल्या अलकनंदेपर्यंत सारखे पसरलेले हे लांबच्या लांब हिमाचे पाट नद्यांप्रमाणें भासतात. एके ठिकाणीं तर हा

थर १०० फूट रुंद आणि तीन-चारशें फूट लांब होता. हा सर्वांत मोठा थर ओलांडल्यावर एकदम वस्ती व नारायणाच्या मंदिराचें उंच शिखर दिसूं लागल्यामुळें अत्यंत आनंद होतो.

बदरीनारायण—हा आनंद हिराबून नेण्याकरितांच कीं काय कोण जाणे, पंडे लोक आणि त्यांची ४१२ वर्षांच्या वयाची शेंबडी पोरेंसोरें-देखील भोंवतीं जमून कावकाव करूं लागतात. येथेही पंड्यांचें कांहीं काम पडत नाहीं. ब्रह्मकपालीं पिंडदान करविणारा ब्राह्मण निराळा आणि तर्पण करविणाराही निराळाच. त्या ठिकाणीं हा पंडा उभा-देखील रहात नाहीं. एखादें घर पाहून रहावयाला जागा दिली आणि त्याला देवळांतून आयता विकत मिळत असलेला भोग-भात आणि चरण-दिला, किंवा मुबलक द्रव्यप्राप्तीची आशा दिल्यास गारेगार करून पैसे उपटण्याकरितां लाडू, मालपुवा, भजी, मुरंबा वगैरे अनेक जिन्नस बाजारांतून आणून दिलें कीं पंडाजीचें काम दक्षिणा घेऊन 'तेरी जात्रा सुफल हुई' म्हणण्याचेंच बाकी राहिलें. इतक्याचकरितां त्यांनीं मोठमोठ्या ठिकाणांतून आपल्या गुमास्त्यांचें जाळें पसरून ठेविलें आहे. हे गुमास्ते यात्रेकरूंच्या गोटांत येनकेनप्रकारेण प्रवेश करून त्यांजकडून सांजसकाळ पोटपूजा आणि पत्रंपुष्पं दक्षिणा तर घेतातच, पण शिवाय पंड्याला जें मिळेल त्यांतही अर्धा हिस्सा ठेवतात. गुमास्ता बरोबर घेतल्यानें पंड्या एकपट पैसा घेण्याऐवजीं दुप्पट रक्कम घेतो व पुन्हा वाटखर्चीबद्दल गुमास्त्यालाही कांहीं द्यावें लागतें. ह्याप्रमाणें कांहीं फायदा न होतां, यात्रेकरूं दोन्हीकडून नाडले जातात. पंड्यांशीं दक्षिणेकरितां भांडाभांडी झाल्यामुळें कित्येकदां पोलिसांत रपोट देण्यापर्यंत मजल येऊन पोहोचतें. विचारे भोळेभावडे यात्रेकरूं पंड्यांकडून पूर्ण नागाविले जाऊन दक्षिणेकरितां उलट त्यांजकडून कर्ज घेण्याचें कबूल करून संकल्प सोडतात. धर्माचें कर्ज बुडविण्याची नियत यात्रेकरूंची कदापि व्हायची नाहीं हें पक्कें माहीत असल्यामुळें पंडे त्यांना वाटेल ती रक्कम देण्यास तयार होतात. बर्फाच्या असह्य थंडींत नेसायला घड चिंधी नाहीं, पोटाला भाकरीचा तुकडा नाहीं, अशा स्थितींत भगवंताचें दर्शन घेण्याकरितां उत्सुक होऊन बद्रीविशालाच्या

जयघोषांत देहाला होत असलेल्या कष्टांचें विसर्जन करीत अनवाणी पार्यां रखडत येणाऱ्या लुले, लंगडे, आंधळे, पंगू इ. उपकारास पात्र व एका पैशानें देखील संतुष्ट होऊन दुवा देणाऱ्या लोकांना यत्किंचित् साहाय्य न करतां पैशानें गबर होऊन आळसांत व चैनति दिवस घालविणाऱ्या पंड्यांचीं घरे भरतांना आमच्या यात्रेकरूंना पाहिलें म्हणजे,—भगवंतानें स्वमुखानें कंठरवानें सांगितलेल्या “ दरिद्रान् भर कौंतेय मा प्रयच्छेश्वरे धनम् । रुग्णस्यैवौषधं पथ्यं नीरुजस्य किमौषधैः ” या वचनाचा त्यालाच साक्षीभूत करून कसा विपर्यास होत असतो हें प्रत्यक्ष पाहिलें म्हणजे जीव तिळतिळ तुटतो. भुकेल्यांच्या पाठीं कांठीं घेऊन धांवणारे पाठील पंड्यांच्या घरीं रुपयांचे हंडे मोजून यमराजाचे दंडे खाण्याची मात्र तयारी करून ठेवितात. सदावर्ते वऱ्याच लांबलांब अंतरावर मुख्य मुख्य ठिकाणींच असून मागील चिड्डी दाखविल्याशिवाय पुढल्या सदावर्तीत कांहीं मिळावयाचें नाहीं, हा नियम पुष्कळ गोरगरिवांना माहीत नसल्यामुळें त्यांचे वाटेंत हाल होतात. धर्मशाळाही पुरेशा नसून साधूसंन्याशांची त्यांत अतोनात गर्दी असल्यामुळें पुष्कळांना नाइलाजास्तव पंड्यांच्या वतीनें रहाण्याची सोय पहावी लागते. हीं घरे पंड्यांचीं स्वतांचीं नतून तीं त्यांनीं बहुतेक भाड्यानें घेतलेलीं असतात किंवा यात्रेकरूंकडून यात्रेकरूस धर्मार्थ राहण्याकरितांच दान घेतलेलीं असतात व त्यांत कोणचीही सोय नसते. अशा मोठाल्या क्षेत्रीं एखादी कमेटी नेमून यात्रेकरूकरितां सोईस्कर चाळी बांधून त्या त्यांना माफक भाड्यानें दिल्या व त्यांतच योग्य दरानें खाण्यापिण्याचें व आंथरूणपांघरूणाचें सामान पुरविण्याची व्यवस्था केली तर यात्रेकरू पंड्यांच्या जाचांतून सुटून कामिटीलाही बराच फायदा होईल. हल्लीं हरिद्वार, श्रनिगर, रामनगर, बदरीनाथ वगैरे ठिकठिकाणीं यात्रेकरूंना अनेकप्रकारची मदत करण्याकरितां सेवासमिति स्थापन झाल्या आहेत.

अलकनंदेच्या पूर्व तीरावर, पश्चिमेस नारायण व पूर्वेस नर नामक पर्वतांच्या मधोमध, तीन मैल लांब व एक मैल रुंद दर्शतील सपाटीवर वस्तीच्या उंच भागास बदरीनारायणाचें सुप्रसिद्ध मंदीर आहे. याची मूळ स्थापना ८ व्या शतकांत श्रीमच्छंकरचार्यांनीं केली. पण

हिमशिलांच्या तडाख्यांत त्याचा केव्हांच चक्काचूर उडाला असावा. हल्लींचें देवालय सुमारे ४०-५० फूट उंचीचें चुन्यादगडांनीं नीटनेटकें बांधलेलें आहे. अर्थात् हें अगदीं अलीकडचें आहे. दरवर्षास सुमारे ५०,००० यात्रेकरू दर्शन घेऊन पुनीत होतात. कुंभमेळ्याचे वेळीं ही संख्या कितीपट होत असेल तें सांगणें कठीण आहे. या क्षेत्राचे आसमंतांतील भागास वैश्रणव क्षेत्र म्हणत असून पंचकेदारप्रमाणेंच पंचबद्रीही आहेत. बद्रीनारायण (विशालबद्री), योगबद्री (पंडुकेश्वर), भविष्यबद्री (तपोवन जोशीमठापासून ९ मैल) वृद्धबद्री (अनीमठ), ध्यानबद्री (सिलांग). तारघराच्या जवळच यात्रेकरूंची संख्या नोंदण्याचें ऑफिस आहे. त्यावरून किती यात्रा आली तें कळतें. धन्य आहे इंद्रजांच्या दोरीसूत शिस्तीची ! !

बद्रीनारायण येथेंही केदारइतकीच थंडी असून भरदुपारीदेखील गंगेच्या हिमजलानें स्नान करणें जवळजवळ अशक्य आहे. पण इतके कष्ट करून थंडीतून आलेल्या यात्रेकरूंचे श्रम हरण करण्याकरितां या हिमानें व्याप्त अशा ठिकाणीं तहकुंडासारखी अजब चीज निर्माण करून ठेविली आहे. पितळी गोमुखांतून हत्तीच्या सोंडेसारखी मोठी उष्णोदकाची संतत धार कुंडांत अहोरात्र अखंड पडत असते. धारेचें पाणी अत्यंत उष्ण मेअखेरीस ११ वाजतां १२० F.° असून त्याचे चटके बसतात, पण कुंडांत पडून तें थंड हवा लागल्यामुळें निवून स्नानाला योग्य होतें. यावरून उष्ण उष्ण वाफेचा ढग सारखा हेलकावे खात असतो. वाटेल तर व्हेपरबाथ (वाष्पस्नान) घ्या किंवा फूटबाथ (पादस्नान) घ्या किंवा कुंडांत उडी मारून सबंध स्नान करा. पहिल्या दिवसाच्या स्नानाला पैसा दोन पैशाच्या दक्षिणेशिवाय कोणाला कांही द्यावयाला नको, कोणाचा मज्जाव नाही. कुंडांतील पाणी कंबरेपेशां थोडें अधिक खोल असून त्यांत बुडी (गोता) मारल्याबरोबर दीड महिन्याच्या कठीण यात्रेचा शीण एका सेकंदांत पार नार्हासा होऊन माशा-मच्छरांच्या चाव्याचे कंडू फोड वगैरे एकदम शमल्यासारखे वाटतात. या पाण्यांत गळ्यांपर्यंत बुडले रहाण्यांत अशी मौज वाटते की ती वर्णन करवत नाही. अर्धा अर्धा तासपर्यंत बाहेर यावेसें वाटत नाही. पण

जास्त वेळ राहिल्यास घेरी येऊन मनुष्य देशुद्ध होईल असें सांगतात. हें कुंड गौरीकुंडांपेक्षां अंमळ मोठें १६॥×१४॥ फूट असून पाणी तितकें मचूळ नाहीं. पण गंधक-क्षारमिश्रित असल्यामुळे पिण्याच्या उपयोगी नाहीं. नाहींतर कोणी शोकी मनुष्य सोपा उपाय म्हणून यांतच आपला चहा घालून प्यायचा ! या कुंडावर टिनाचें पक्कें छपर केले आहे. पाणी घाण झालें कीं, बाहेर सोडून देण्यांत येतें ह्या उष्णकुंडामुळेच येथें वाटेल तितके दिवस राहवतें. जरा हिंडून फिरून हातपाय गार झाले कीं तप्त-कुंडांतील पाण्यांत बुडवून यावें. याजवळ उष्णोदकाचे आणखी लहानसहान झरे आहेत. त्यांचें पाणी घेऊन अनेक लहानलहान कुंडें बनविली आहेत. ह्या उष्णकुंडांत आणि अलकनंदेच्या हिमौघांत अंतर काय तें दहापांच हातांचेंच. पण काय चमत्कार पहा ? एकांत उष्ण म्हणून हात बुडवत नाहीं तर दुसऱ्यांत तें गार म्हणून स्पर्श करवत नाहीं ! आतां ज्वालामुखाच्या प्रभावामुळे हा उष्ण झरा उत्पन्न झाला असेल हें जरी खरें आहे तरी ज्या पर्वतांच्या शिरावर वारमहा न वितळणाऱ्या हिमाच्या राशींच्या राशी असतात त्यांच्याच उदरांत प्रखर अग्नि प्रदत्त झालेला आहे हा तरी काय लहान चमत्कार आहे ! * मग ह्याला सृष्टि-चमत्कार म्हणा किंवा दैवी चमत्कार म्हणा.

ह्या कुंडाच्या पश्चिमभागी समुद्रसपाटीपासून १०२८४ फूट उंचीवर बदरीनारायणाचें मंदिर आहे. ह्याची स्थापना मूळ श्रीमच्छंकराचार्यांनी केली. देवळांत नर, नारायण, नारद, कुबेर आणि लक्ष्मी यांच्या मूर्ती आहेत. मधली मोठी ३ फूट उंच मूर्ती नारायणाची असून तिला सुवर्णाचा मुखवटा घातलेला असतो. मस्तकावरील मुकुट आणि छत्री देखील सोन्याची आहे. त्यांत मध्यभागी साधारण मोठा हिरा आहे. एकंदर ऐवज १०००० रु. किंमतीचा आहे. ह्या मूर्ती काळ्या पाषाणाच्या

* हनुमानचट्टीजवळ वैखानस तीर्थ आहे. त्याच्या आसपास अद्यापही ज्वाळा दिसतात असें बदरीमहात्म्यांत सांगितले आहे. " अद्यापि तत्प्रदेशे वै यवा दग्धास्तथा तिलाः । अंगाराश्चापि दृष्टास्ते होतृस्थाने महात्मनाम् ॥ "

असून फार सुंदर आहेत. बदरीनारायणाची मूर्ती परिसाची आहे असे म्हणतात ते अगदी खोटे आहे. तसे असते तर येथील द्रव्यलोभी पंडे आणि पुजारी कांचनमयच बनले असते. यात्रेकरूंना त्रासविण्याचे त्यांना कारण उरले नसते. उलट हरभऱ्याच्या डाळीच्या प्रसादाऐवजी त्यांनी प्रत्येक यात्रेकरूच्या ओठ्यांत पूजनाकरितां एकेक नारायणाची सुवर्णमूर्ती प्रसाद म्हणून टाकली असती. निदान भगवंताची देवळे तरी सोन्याची बनली असती. पण तसा कांहीं एक प्रकार नसून फक्त देवळाचा घुमट आणि कळस सोन्याच्या पत्र्यांनी मढविलेला आहे. मूर्तीच जर परिसाची नाही तर कोणी सोनाराने देवळांत शिरून सुवर्णलोभाने देवाची अंगुली तोडली आणि रक्तस्नान होऊन मंदीर भरून गेले व ह्याच वेळेपासून देवाजवळ जाऊन देत नाहीत ह्या साऱ्या बाबकळ गप्पाच आहेत. या मंदिराच्या उत्पन्नाचे मालक रावलजी असून त्यांच्याकडून सर्व व्यवस्था चालत असते. केदारप्रमाणे देवळांत जाण्याकरितां तिकीट वगैरे नाही. त्याचप्रमाणे दक्षिणा ठेवण्याबद्दल अगर अटका चढविण्याबद्दल कोणावर सक्ती नाही. देवळाच्या आवारांत गरुड वगैरे देवांच्या मूर्ति आहेत. जवळच गरुडशीला आहे तेथे दक्षिणा ठेवतात व होम वगैरे करितात. सकाळीं ६ ते ११ आणि तीनप्रहरी ४ ते ७ पर्यंत देवळाची कपाटे उघडी असतात. गर्दी कमी झाल्यावर जरा पुजाऱ्याला पत्रंपुष्पं केल्यास मूर्तीचे दर्शन आंत जाऊन जवळून करतां येते. नाही तर दरवाज्यांतूनच करावे लागते, येथे निरंतर फार गर्दी असते.

देवस्थानचे उत्पन्न व व्यवस्था:—

अलमोराजिल्ह्यांतिल १७५० रु. सरकारी साऱ्याची ४५ संपूर्ण खेडी व २६ अंशतः मालकीची खेडी, आणि गढवाल्यांतिल १६४ संपूर्ण व १११ हिश्याची ५४२९ रु. साऱ्याची खेडी देवस्थानच्या मालकीची आहेत. याशिवाय यात्रेकरून मिळणारे थाली, अटका व गद्दी भेटीचे उत्पन्न. यांपैकी मुख्य थाली भेट. थाली म्हणजे "स्थाली"—ताट. दर्शनाचे वेळीं देवासमोरील मुख्य दक्षिणा कर्मांत कर्मी रुपया म्हणजे थाली भेट, दुसरी अटका. जगन्नाथाच्या यात्रेकरूंच्या परिच-

याचा हा शब्द. देवाला भोग चढतो व त्यांतला जो अंश यात्रेकरूला भोजनार्थ मिळतो त्याबद्दल द्यावयाची दक्षिणा ऊर्फ किंमत. फरक इतकाच की आपण रुपयाचें अन्न खाल्लें तर दोन रुपये घेतात; मात्र सन्नि नाही. तिसरी भेट म्हणजे रावलजीचें दर्शन घेतांना त्यांना दिलेला दक्षिणा; ही त्यांच्या खाजगी मालकीची होत नसून देवस्थानाकडे विनियोग होतो. माणशीं तीनच रुपये धरलें तरी हें उत्पन्न १,५०,००० रु. होतें.

रावलजी सकाळसंध्याकाळ पूजा उरकून दिवसभर कचेरींत अटकाभेट गद्दीभेट घेत असतात. कारकून हिशेब लिहितात. संध्याकाळ होतांच बेरीज ताळा करून उत्पन्न खजीन्यांत जमा होतें. खजीनदार म्हणजे भांडारी पंडुकेश्वरचे रजपूत आहेत. देवळांतील त्यांना सालीना १२० रु. मिळतात. सर्व कारभार रावलजीचे हातीं असून टेहरीसरकारची देखरेख असते. पूर्वी रावल हा आपल्या हयातींतच देवस्थानांतील सर्व अधिकाऱ्यांच्या मतानें यथाशास्त्र वासर नेमून टाकी. पुढें बराच घोटाळा उडून इंग्रजसरकारला दिवाणी दावा लावावा लागला. हल्लीं टिहरी सरकारकडे व्यवस्था सोंपविल्यापासून कारभार सुखांत चालूं लागला आहे. पूर्वी रावलजी शंकराचार्यांच्या जातीचे दक्षिणेकडील नंबुद्री ब्राह्मण असत. हल्लीं गादी वंशपरंपरा चालते. त्याचप्रमाणें देवळांत इतर पुजारी मान्याकडील संन्याशी असत ते आंता गृहस्थाश्रमी बनले असून रजपूतांश त्यांचा विवाहसंबंध होतो.

मंदिराच्या आवारांतच एके बाजूला मोठी पाकशाला आहे. दुपारीं तीनचार वाजण्याच्या सुमाराला देवाला भोग चढविल्यावर उन्ह उन्ह भातांचीं भांडींच्याभांडीं विकण्यांत येतात. पंडे लोक हींच भांडीं यात्रेकरूंकरीतां विकत घेऊन त्यांना खावयाला घालतात. हा प्रसाद वाटेल त्याला विकत घेता येतो. आठ दहा आप्यांचें भाताचें भांडें घेतल्यास दोनतीन इसमाचें चांगलें पोट भरतें. या क्षेत्रीं कोणी स्वयंपाक करीत नाहींत. उन्ह भात आणि सुगाचे वरण हें देवळांत मिळतें आणि बाकीचे सारे पदार्थ भाज्या, भजीं, लोणचीं, डाळ, मुरंबे, लाडू, पुण्या, पापड बाजारांत नेहमीं ताजे आणि बरे मिळतात. दूध फार



ब्रह्मकपाल - (ब्रह्मकपालीं पिंडदान करण्यचें माहात्म्य फार मोठें आहे.) पृ. ९७.

दुर्मिळ असून ॥—किंवा १ रुपाया शेर असतें. केदारइतके येथें खाण्याचे हाल होत नाहींत; कारण दुकानें पुष्कळ असून पदार्थ पुष्कळ तऱ्हेचे व बरे मिळतात. शून्य अंशावर असलेलें हिमजल आणि थंडीमुळें लवकर प्रदीप्त न होणारा अग्नि यांमुळें स्वयंपाक करणें त्रासदायक असलें तरी ज्यांना येथें जास्त दिवस राहावयाचें आहे, त्यांनीं तो सकाळीं तरी अवश्यमेव करावा, नुसत्या बाजारी पुण्यावर राहूं नये.

देवळासमोरूनच जरा पलीकडे गेल्यावर अलकनंदेच्या कांठीच ब्रह्मकपाल म्हणून विशाल शिला लागते. याला पितृतीर्थ असेंही म्हणतात. ब्रह्मकपालीं पिंडदान करण्याचें माहात्म्य फार मोठें आहे. आमच्या वंशामध्यें कोणी तरी एखादा कुलदीपक निघून तो आमचा उद्धार करील काय ? असा ध्यास घेऊन मोक्षाकरितां आतुर झालेले पितर ह्याच ब्रह्मशिलेवर पिढ्यानपिढ्या आशाळभूतपणें सोत्कंठ वाट पहात बसतात. येथें पिंडदान केल्यावर पितरांना अक्षय स्वर्गमुख मिळतें. यानंतर केव्हांही पिंड देण्याची गरज नाहीं, येवढेंच नव्हे तर पुन्हां कोठें दुसऱ्यांदा पिंड दिल्यास येथलें पिंडदान विफल होऊन पितर स्वर्गातून भूलीकीं पतन पावतात ! !

बदरीमाहात्म्यांतील मूळ श्लोक असा:—

तत्रैव बदरीक्षेत्रे पिंडं दातुं प्रभुः पुमान् ।

० मोहाद्गयायां दद्यात् यः स पितृन पातयेत् स्वकान् ॥

(सनत्कुमारसंहिता, अ० १ श्लो. ३८).

“ जां मनुष्य बदरीक्षेत्रीं पिंडदान करण्यास समर्थ असून मोहामुळें नथेंत पिंड देतां तो आपल्या पितरांचा अधःपात करतो ” असा ह्या श्लोकाचा सरळ अर्थ सोडून हिंदी टीकाकारांनीं “ श्रीबदरीक्षेत्र (ब्रह्मकपाल) में पितरोके अर्थ पिंडदान करके जो मनुष्य फिर मोहसे गया-जमिं पिंडदान देते है वह अपने पितरोकां अधःपतन करते है ॥ (महे-शानंदशर्माकृत बदरीमहात्म्य.)

असा अर्थ केलेला असून तोच अशिक्षित हिंदी पंड्यांनीं उचलल्यामुळें तर वरील समजूत रूढ झाली नसेल ना ?

पिंडाकरितां मुद्दाम चरू घेऊन भात शिजवीत वसण्याची गरज नाही. आयते देवाच्या प्रसादाच्या भाताचे पिंड जव, कुश वगैरे घालून पैशादोनपैशाला तयार मिळतात. पिंडावर झांकण्याकरितां एकादें वस्त्र आणि यज्ञोपवीत ह्या वस्तुवरोबर बाजारांतून ध्याव्या लागतात; पण त्याशिवाय सर्व कांहीं येथेंच विकत मिळतें. मार्गे सांगितल्याप्रमाणें पिंड करणारा पंडा अगदीं निराळा असतो. त्याची तृष्णाही फार नसते. तो चारसहाजणांचीं श्राद्धें एकदम उरकतो. येथें वसण्याकरितां एखादें जाडेंसें आसन जरूर आणावें. कारण शिला वफासारखी गार असून तीवर एक तासभर सारखें वसावें लागत असल्यामुळें पायांतलें रक्त गोठल्याप्रमाणें होऊन असह्य कळा लागतात. येथें सर्व कर्में कपडे घालून व मोठमोठे ओव्हरकोट चढवूनच होतात. कपड्यांचा बीजा असूनही माणूस सारखें थंडीनें कुडकुडत असतें. त्यांत पाऊस पडत असला तर कांहीं विचारूच नये. छत्री घेऊनही कर्में होतात. छत्री नसलीच तर शिलेच्या पूर्वभागाला एक छापूर उतरलें आहे तेथें वसूनही विधि उरकतां येतो. ब्रह्मशिलेच्या खालीच ब्रह्मकुंड अलकनंदेंत आहे. त्याच्या कांठांवर वसून १५।२० जणांचीं तर्पणें एकदम चटचट होतात. याशिवाय* नृसिंहाशिला, वराहाशिला, नारदाशिला आणि मार्गे सांगितलेली गरुडाशिला यांचें आणि नारदकुंड, गौरीकुंड, सूर्यकुंड या कुंडांचें दर्शनपूजन करितात. पश्चिमेकडील पहाड नारायणाचा, आणि त्याच्या समोरील पूर्वादिशेकडील पहाड नराचा, आजूबाजूचे पहाड, रुद्र व सुरूप, सत्यपथ आणि स्वर्गारोहणाचे म्हणून दाखविण्यांत येतात. या पहाडावर जाणे फार कठीण, सारा मार्ग हिमांतून आणि थंडी असह्य आहे. वसुधारा येथून चार मैलांवर आहे. याच मार्गानें पांडव स्वर्गारोहणास गेले. वसुधाराक्षेत्री हिमवताच्या अत्यंत उंच शिखरांवरून भीषण गर्जना करित गंगेचा प्रचंड प्रवाह अनेक धारांनीं खाली पडतो. महत्पु-

* नारदी नारसिंहीच वाराही गारुडी तथा ।

मार्कंडेयशिला रम्या शिलाः सर्वार्थसिद्धिदाः ॥

बदरीमाहात्म्य.

प्याशिवाय या ठिकाणी स्नान घडणे अशक्यच. म्हटलें आहे.—

येऽशुद्धपितृजाः पापाः पाखंडमतिवृत्तयः !

न तेषां शिरसि प्रायः पतंत्यापः कदाचन ॥

मार्गांत व्यासाश्रम—जेथें व्यासांनीं महाभारत ग्रंथ लिहिला तें स्थान लागतें. याच ठिकाणीं मध्वाचार्यांनीं समाधि घेतली म्हणून सांगतात. पलीकडे २० मैलांवर तिवेटांत जाण्याचा मार्ग मानापास आहे.

बदरीनारायणाची वस्ती लहानशी फक्त शेंदीडशें घरांची असून टुमदार आहे. दुकानें विशेषतः खाण्यापिण्याच्या पदार्थांची आणि दर्शनी आंगठ्या, तसविरा, फोटो, पुस्तकें, केदारकंकणें, शिलाजीत, कस्तुरी, चवरे यांची आहेत. येथें मिळणारे फोटो देवळांतील मूर्तींच्या बरहुकुम दिसत नसून दुसऱ्या कोठल्या तरी मूर्तींचे असावेत असें स्पष्ट दिसतें. केदारच्या फोटोसंबंधानें तर यांनीं उघडउघड लबाडीच केली आहे. कारण येथें फक्त त्रिकोणी शिला असून फोट्यांत शिवाच्या मानवदेहरूपी अंकावर पार्वती बसलेली दिसते. दुकानांतून भूर्जपत्राचा उपयोग आपलेकडील कागदाप्रमाणें करितात. हें भूर्जपत्र रेशमाप्रमाणें चकाकदार आणि मृदु असून त्याचे पडद्यावर पडदे असतात. हीं पत्रें झाडांचे सालीचे पडदे म्हणजे पदर होत. इकडे भोजनास पत्रावळीप्रमाणें भूर्जपत्रांचा उपयोग करितात. कोणचीही वस्तु घ्यावयाची असल्यास ती त्यांतच बांधून देतात. या भूर्जवृक्षांचीं इकडे मोठमोठीं जंगलें असून भूर्जपत्र इतकें विपुल मिळतें कीं भांडीं घासण्यास आणि घरे शाकारण्यासही त्याचा उपयोग करितात. घरावर सागवानाचे पानांप्रमाणें हीं पत्रें घालून त्यावर माती घालून घरे शाकारतात. रामानें वनवासास जातांना भूर्जपत्राचाच बल्कलें धारण केलीं होती. इकडील घरे पायापासून दगडी बांधणीची फार मजबूत आणि सुंदर टुमजलीं असतात. हिमामुळें घराची फार दुर्दशा होते म्हणून सांगतात. सहा महिने तर हीं हिमांत खोल बुडलेलीं असून केदारप्रमाणेंच सर्व व्यवहार बंद होतो. हिम वितळत असतां पहाडावरील एखादा लहानसा खडा वरून खालीं निसटतो. तो हिमाच्या थरावरून घसरत असतां

त्याला खालचा हिम चिकटून प्रतिक्षणी त्याचा आकार आणि वेग वृद्धिगत होऊन त्याची बनलेली प्रचंड हिमशिला (avalanche) धाडदिशी खाली कोसळून आपटते. या हिमशिलांच्या तडाक्यांत एखादे घर सांपडलें म्हणजे तें बचावण्याची आशा नको. वस्तीच्या सुरवातीसच डांकघर व तारघर आहे. दोन्ही कामें एकाच मास्तरला पहावी लागतात. यात्रेकरुंनीं तावडतोव पलें न नेल्यास जोशीमठ, उरवीमठ, केदार, चमोली, वगैरे सर्व ठिकाणचीं डांकघरें मुळींच वाट न पहातां सर्व पत्रें येथेंच पाठवून देतात. यात्रेची तर सदोदित गर्दी असते. यात्रेकरुंच्या आणि पंड्यांच्या तारांवर तारांची सारखी झोड असते. त्यामुळें मास्तरला दम घ्यायला फुरसत नसते. सर्वांना येथल्या पत्त्यावर खात्रीनें पत्रें मिळतात. ही सर्व वस्ती बदरीनारायण पहाडाच्या पायथ्याशीं सपाट प्रदेशावर आहे. याठिकाणची उंची १०५०० फूट व चौखंबा शिखराची उंची २२९०१ फूट आहे.

श्रीबदरीनाथाचे पुढील वसुधारेचा प्रवास.

(प्रो. डी. बी. देवधर यांचे लेखावरून).



नगाधिराज हिमाचलाचे प्रांतांत किती तरी विलक्षण सष्टिसौंदर्य भरलेलें आहे. ह्याचें राहूनराहून आश्चर्य वाटतें. जिकडे जावें तिकडे कांहीं ना कांहीं रमणीय स्थान व तेथें कांहीं ना कांहीं तरी देवस्थान आहेच. मोठमोठ्या अडचणीच्या ठिकाणीं असलेली प्राचीन ऋषींची तपोवनें पाहून तत्कालीन मंडळींची एकांतप्रियता, शोधकता व पर्यटनाची अभिरुचि वगैरे गोष्टी स्पष्ट होतात. बिकटबिकट ठिकाणचीं लक्षावधीं तीर्थे ऐकिलीं म्हणजे बदरीनाथ व केदारनाथ या ठिकाणीं जाणें म्हणजे केवळ एक अगदींच साधी गोष्ट आहे, असें म्हणावें लागतें.

केदारनाथाचें स्थान पर्वनाचे शिखरावर समुद्रसपाटीपेक्षां ११५०० फूट उंच आहे असें बरोबर घेतलेल्या बॅरोमीटरवरून कळलें. पर्वतांची एक सभोंवार उंचच उंच अशी शाळुंकाकार नैसर्गिक वर्षमय भित्त अस-

ल्यामुळे तें मंदिर फारच शोभा देतें; व त्या भिंतीपलीकडे लांब अंतरावर पर्वतशृंगें दिसतच असतात. केदारनाथाचे भिंतीपलीकडे किंचित् खोल-गट भागांत केवळ दहाबारा मैलांवर बदरीनाथाचें स्थान आहे; परंतु शेंसव्वाशें मैलांचा वळसा दिल्याखेरीज तेथें जातां येत नाहीं हें आपणांस टाऊकच आहे. पण तेथील पंडेलोक असें सांगतात कीं कांहीं काला-पूर्वीं केदारनाथ व बदरीनाथ या दोही ठिकाणचा एकच पुजारी असे; व प्रतिदिवशीं तो दोन्ही ठिकाणच्या पूजा करीत असे ! परंतु कांहीं चुकीमुळे एकेसमयीं नेहमींच्या मार्गाचें विस्मरण पडून त्यास परत फिरावें लागलें, आणि यानंतर तो मार्ग बंद पडला. पूर्वींच्या कालांत दररोज पांचपंचवीस मैल चालणें म्हणजे अगदीं स्वाभाविक गोष्ट असली पाहिजे; कारण आजकाल सुद्धां बदरीनारायणाचे यात्रेंत कांहीं लोक दररोज पंचवीस ते तीस मैल चालतांना आढळतात. हा बंद पडलेला मार्ग पुनः शोधून काढणें साध्य आहे असें तेथील रचनेवरून समजतें. अर्थात् मार्ग ठरविण्याकरितां ज्याप्रमाणें ° (Polar Expeditions) ध्रुवावरिल मोहिमी निघतात तशा धर्तीवर शोधकमंडळींस मदत देऊन पाठविलें पाहिजे, व ज्या बाजूनें नेहमीं पक्का बर्फ असतो अशी बाजू निश्चित केली पाहिजे. मंदाकिनी नदीचे बाजूनें थोडें वर गेलें म्हणजे एक सरोवर लागतें त्यास कैलास असें म्हणतात व याच सरोवरापासून मंदाकिनीचा उगम आहे. हें कैलास-सरोवर श्रावणभाद्रपदांत बर्फरहित असल्यामुळे दिसूं शकतें. या सरोवरांत मोठमोठी कमलपुष्पें तयार होतात व तीं केदारनाथास चढविलीं जातात. या सरोवरापासून बदरीनाथाकडे जाण्यास सोपें पडेल असें वाटतें. केदारपुरींत असतांना एवढा विचार करून बदरीशधामाकडे जाण्याकरितां मार्गें फिरलों व बदरीनाथाचें दर्शनपूजन वगैरे करून त्याचेच पुढें वसुधारा म्हणून एक उत्तरेकडे स्थान आहे त्या बाजूस जाण्याकरितां आम्ही निघालों. ह्या ठिकाणीं पाहिलेल्या कांहीं गोष्टी व त्यावरून सुचलेले विचार या ठिकाणीं थोडक्यांत नमूद करण्याचा विचार आहे.

बदरीनाथाचे मंदिरापासून निघून ब्रह्मकपाल उजवीकडे टाकून पाय-वाटेनें २ मैलपावेतों साधारण चढण चढत अलकनन्दानदीचे किनाऱ्या-

किनाऱ्यानें उत्तरेकडे गेलें म्हणजे ' माणा ' उंची १०५६० फूट नांवाचा एक लहानसा गांव लागतो; ह्या ठिकाणीं अधिक रानटी स्थिती तील पहाडी राहतात. आतिशय बर्फ पडूं लागलें म्हणजे हे लोक दक्षिणेकडे दूर जोशीमठापावेतो सुद्धां येऊन राहतात व वैशाखज्येष्ठामध्ये पुनः आपल्या गांवां परत जातात. या लोकांचा लोंकर, मीठ, लोकरांचे कपडे वगैरेंचा व्यापार चालतो. या गांवापासून आणखी उत्तरेकडे एक लहानशी पगडंडी (पायवाट) डोंगरावर चढत गेलेली दिसते व तिचे वाजूनें धोधो शब्द करित " सरस्वती " नदी अति वेगानें येऊन खालीं माणागांवाजवळ अलकनन्देस मिळते. या वाटेनें ३०।४० मैल अत्यंत विकट अडचणींतून गेले म्हणजे " भोट " देश लागतो. व त्या देशांशीं " माणा " गांवचे लोकांचा अति संबंध असल्यामुळें त्यांना " भोटिये " ही संज्ञा आहे. हे लोक खालच्या पहाडी लोकांपेक्षां अधिक लाल, गुलजार, सशक्त व सणसणीत दिसतात; स्वभावानें साधारणतः ते फार गरीब असतात.

यांचे चेहेऱ्याची ठेवण मांगोलियन (चिनी जपानी) वळणावर गेलेली आहे. माणसें लोकरांच्या विजारी, कंबरेला दोरीनें बांधलेला लांब झगा व टोपी वापरतात. बायका चोळणा वापरत नाहींत इतकेंच. बाकी त्यांच्या व माणसांच्या पोशाखांत फारशी भिन्नता नसते. विजारी-एवर्जी घागऱ्याप्रमाणें घोंगडें गुंडाळतात व डोकीला कापड बांधतात; भोट देशांत " फुलिंग " नांवाचें एक महादेवाचें पवित्र व कठिण स्थान आहे असें ते लोक सांगतात. त्याच मार्गास ' माणाघाट ' उंची १८६५० फूट; असें नांव आहे; या घाटानें भोटचे पुढें आणखी ४० मैल गेलें म्हणजे तिबेट देश लागतो. माणाघाटाचे उत्तरपूर्व वाजूस एक पायरस्ता आहे त्याचें नांव " नीति " घाट, रस्ता असा नाहींच, कसा तरी मार्ग काढावा लागतो. घाटानें चीनदेशांत जातां येतें असें सांगतात. परंतु हे मार्ग फार कठिण, बर्फमय व चढाईचे आहेत आणि बर्फामुळें तो मार्ग माहितीशिवाय आक्रमण करितां येत नसल्यानें केवळ तेच लोक चीन देशांपावेतो जातात. माणाघाटाचा कांहीं भाग प्रत्यक्ष पाहिल्यामुळें त्या मार्गानें पुढें जाऊन तिबेटपर्यंत पोहोंचावें अशी उत्कट इच्छा

झाली; परंतु बरोबर परिवार असल्यामुळे व इतक्या कठिण प्रदेशाचा हा पहिलाच प्रसंग असल्याने हा विचार तूर्त रद्द करावा लागला; पण आठदहा दिवसांत तिबेटपर्यंत नेऊन पुनः परत बदरीनाथास आणवून पोहोचवूं असें दोनतीन भोटिये लोकांनीं कबूल केलें. अर्थात्च हा मार्ग पुष्कळ ठिकाणीं उभ्या चढणीचा व बऱ्याच ठिकाणीं बर्फमय आहे असें ते म्हणाले. कधीकधी इंग्रज प्रवासीही या भागांत शोधकबुद्धीनें फिरावयास येतात व भोटिये लोकांची विनवणी करून कामत शिखराची उंची २५,४४३ फुटासारखी अडचणीचीं ठिकाणें पहातात असें कळतें. आमच्या प्रवासांतही एक गौरकाय विष्णुप्रयाग व बदरीनाथ यांचे दरम्यान बदरीनाथाकडे जात असलेला आम्हांस दिसला, त्यास यात्रेंत सामील होण्याचें कारण विचारतां असें कळलें कीं, त्याची हिमालयाचें सौंदर्य पहाण्याची व तेथील निरनिराळ्या वाटा पहाण्याची फार इच्छा होती; व या हेतूनें तो दुसऱ्यांदा चालला होता. असो.

माणागांवचे बाजूस उत्तरपश्चिम चालूं लागलें म्हणजे 'एक ' माता-मूर्ती ' चें लहानसें पण जुनाट देऊळ लागतें; नंतर सरस्वतीनदीचें उल्लंघन करून पलीकडे जावें लागतें. नदी ओलांडण्याकरितां एक फारच मोठा दगड दोन्ही बाजूंच्या कड्यांवर पुलासारखा आडवा पडलेला आहे असें सागतात; व यावरून त्याचें नांव भीमगोडा असें पडलें असावें. ह्या ठिकाणीं सरस्वती नदी अतिशय आवाज करित खडकावरून पडून दुसऱ्या खडकावर इतक्या जोरानें आदळते कीं त्या सर्व खालच्या भागांत पाण्याचे बारीकबारीक तुषार होऊन केवळ धूममय स्वरूप दिसत असतें. यापुढें हळुहळु चढत्या रस्त्यानें (रस्ता विशेष कठीण नाहीं) जात असतांना नानाप्रकारच्या वनस्पतीचे गंध घ्राणेंद्रियांत शिरून डोक्याचें भ्रमण होऊं लागतें. वाराही एकसारखा चाललेला असतो; म्हणून अशावेळीं डोकें बांधून चालावें व मधूनमधून खाण्याकरितांही पदार्थ बरोबर घ्यावेत म्हणजे पित्ताची उचल होणार नाहीं. अशारीतीनें बदरीनाथापासून सुमारे २॥ मैल चालून आल्यानंतर आम्हांस उजव्या बाजूच्या पहाडावरून एक दुधासारखा पांढरा जलौघ दिसूं लागला. हीच वसुधारा. अफाट प्रदेशांत तो भाग जरी दिसला

तरी आम्हांस निरनिराळ्या अडचणींतून व कांहीं ठिकाणी बर्फांतून तीन साडेतीन मैल चालावे लागले. तेव्हां आम्ही त्या धारेच्या जवळ येऊन पोहोचलो. धारेचा देखावा फारच अप्रतिम होता यांत संशय नाही. ज्याठिकाणी आम्ही उभे होतो त्यापासून सुमारे ४०० फूट उंचीवरून धार खाली येत आहे; अतिशय उंची व वाऱ्याचा सपाटा या होन्ही कारणांनी अर्ध्या वाटेतच पाण्याचे अतिसूक्ष्म तुषार होऊन ते चोहांकडे धुक्याप्रमाणे पसरतात. असा एक समज आहे की हे तुषार फक्त पुण्यवान् प्राण्यांच्याच अंगावर येतात, पाण्याच्या अंगावर कधीही येत नाहीत. परंतु हा प्रकार केवळ वाऱ्याचे झोंकाचा आहे; तो झोंक पाहून तसे उभे राहिले म्हणजे हिमजलाचे शीत तुषार अंगावर येऊन अति हर्ष होतो. थोडे वर उभे चढल्यावर एका कड्याचे आंतल्या बाजूस एक लहानशी कुटि बांधलेली आहे. तीत दोन वृद्ध साधु रहात असतात. ह्या साधूंनी वसुधारेच्या आसपास बराच प्रवास केलेला आहे व त्यांच्या प्रत्यक्ष पाहिलेल्या गोष्टी फारच मनोरंजक असतात. हे साधु बर्फ पडू लागले म्हणजे जोशी-मठाकडे निघून जातात व पुनः अक्षय्यतृतीयेच्या सुमारास या कुटीतील बर्फ खोदून तीत रहातात. वसुधारेचे स्थान समुद्रसपाटीपेक्षां १५००० फूट उंच आहे. याठिकाणी अष्टवसूंनी फार कालपावेतो तपश्चर्या केली असे म्हणतात. येथे उभे राहून सभोवार नजर फेंकली म्हणजे मन थक होऊन जाते. पश्चिमेकडे बाजूकडे पाहिले म्हणजे केदारनाथाचे आसपास शालुंकाकार जी पर्वताची भिंत दिसत होती तिचाच पाठीकडील भाग जसाचा तसाच पुनः दिसू लागल्यामुळे मोठा हर्ष होतो. ज्याठिकाणाहून वसुधारा पडते त्याठिकाणाचेवर आणखी बर्फमय शृंगे दिसत असतात. (सर्वात उंच शिखर कामेत २५४४३ फूट) दिसत असतात व आसपास हिमनद्यांचा देखावा फारच अप्रतिम तऱ्हेने दृष्टीस पडतो. अलकनंदेचे उगमस्थान येथेच जवळपास आहे. चोहांकडे ढांसकून खाली येणाऱ्या बर्फाचे आवाज इतक्या जोराने व एकामागून एक चाललेले असतात की एका मोठ्या सैन्याला “फायर” चा हुकूम दिल्यामुळे बंदुकांचा कडकडाटच होत आहे की काय असा भास होतो. मधूनमधून वसुधारेच्या मुखांत बर्फ जमून राहिल्यामुळे प्रवाह बंद

होतो व बर्फाचा फार जोर होताच पाण्याच्या ऐवजी बर्फाचे गोळेच्या गोळे मोठ्या वेगाने पांचपांच दहादहा मिनिटेंपावेतो खाली वर्षाव करू लागतात. अशा वेळी धारेच्या खाली कोणी सांपडल्यास अगदी चिरडून मरावयाचा. म्हणून धारेच्या अगदी खाली जाऊन तुपार अंगावर घेण्याच्या भरीस कोणी पडू नये. दूर उभे राहून वाऱ्याचे झोकाने पाणी उडून अंगावर येण्याची वाट पहावी.

वसुधारेच्या पुढे सुमारे एक मैलावर डोंगराच्या रांगा साधारण दूरदूर गेल्यामुळे बराच मैदानमुख तयार झाल्यासारखा दिसतो व तेथे एक नैसर्गिक चौपाटी तयार झालेली आहे. पहिली खिंड बदरीनाथाकडून वसुधारेकडे आली आहे व दुसरी या मैदानमुखापासून उत्तर-पश्चिम-दिशेकडे बर्फमय प्रदेशांत गेलेली दिसते. या बाजूला सहासात मैल गेले म्हणजे सतोपथ नांवाचे एक स्थान आहे. सत्यपथ हे वास्तविक पहातां सवातीन मैल परीघाचे अर्धवट गोठलेले सरोवर आहे. याच्या तीन टोंकांना ब्रह्मा, विष्णु व महेश्वरघाट अशी नावे आहेत. येथे जातां येते. पण गुहांशिवाय निवासायोग्य स्थान मुळांचे नाही व सैपाकाची सोय कांहीच नाही. शिदोरी चार दिवस पुरण्याइतकी बरोबर व्यावी लागते. येथे एक उत्तम कुंड असून याठिकाणी पांडवांनी कांही कालपावेतो निवास केला होता असे म्हणतात. ह्याच मार्गाने आणखी पुढे सहा मैल गेले म्हणजे “गोमुख” लागते. या ठिकाणापासून गंगेची उत्पत्ति आहे. ह्या गोमुखापासून १८ मैलांवर गंगोत्री आहे. यात्रेकरू बहुतकरून डेहराडून-मसूरीमार्गाने गंगोत्रीपा-पावेतो जातात व क्वचित् गोमुखापावेतोही जातात; परंतु श्रावण-भाद्रपदांत बर्फ बरेच वितळून गेले असल्यामुळे प्रथम दाखविलेल्या गमतीच्या मार्गा-नेही जाणे शक्य आहे. तिसरी खिंड समोरच म्हणजे उत्तरेकडे गेली आहे व तिच्यांत पुढेपुढे फारच बर्फ असते व तिला लागून असलेल्या डोंगरांची शिखरे बर्फमय असून त्यावर नेहमी ढगांचे आवरण अस-ल्यामुळे आकाश कधीच दिसू शकत नाही. या स्थानास “स्वर्गरोहिणी” म्हणतात व याच ठिकाणी पांडव स्वर्गवासी झाले असे सांगतात. चौथी खिंड साधारण पूर्वेकडे झुकलेली आहे व तिचे मार्गाने पुढे काय आहे

याची अद्याप माहिती मिळालेली नाही. चोहों खिंडींच्या मिलाफाची जागा (म्हणजे वर सांगितलेला मैदानमुख) फारच रम्य असल्यामुळे त्या ठिकाणी बदरीनाथाचें स्थान करण्याचा श्रीशंकराचार्यांचा प्रथम उद्देश होता; परंतु सर्वसाधारण लोकांस त्या जागी येण्यास फारच त्रास पडेल असें वाटल्यावरून सध्याची जागा पसंत झाली अशी आख्यायिका त्या भागांतील साधुमंडळी सांगतात.

अशाप्रकारें वसुधारेचें स्थानावर दोन दिवस मुक्काम करून तेथील प्रदेशाची महती गातगात आम्ही परत बदरीनाथपुरीत दाखल झालों. खरोखरच अशा ठिकाणाहून परत आल्यानंतर दरवर्षी पुनःपुनः जावें असेंच वाटूं लागतें. कोणत्याही दृष्टीनें कां होईना, कांहीं तरुण विद्वान् मंडळींनीं या प्रदेशांत अवश्य पर्यटन करावें. अशा कार्यास राजाश्रय असल्यास फारच उत्तम; पण तसें नसल्यास जर कोणी धनिक एकादें मंडल स्थापितील तर कित्येकप्रकारचे शोध लागण्यासारखे आहेत. कित्येक डोंगर अतिशय उत्तम अभ्रकानें भरल्याची स्पष्ट चिन्हे दाखवितात; कित्येक डोंगरांतून तांबें व लोखंड यांची समृद्धि आहे. कित्येक ठिकाणीं स्लेटीचे दगड अतोनात आहेत आणि वनस्पतीचें तर इतकें प्राधान्य आहे कीं, वैद्यमंडळींनीं नवीन पद्धतीनें शोध लाविल्यास मौल्यवान् औषधि सांपडून औषधांचे संबंधीं पराधीनता पार नाहीशी होईल, इतकेंच नव्हे तर परदेशांत देखील औषध पाठविण्याचें सामर्थ्य कालांतरानें आल्याशिवाय राहाणार नाही. परंतु इतक्या सर्व गोष्टी साध्य होण्यास राजबल, लोकबल व द्रव्यबल हीं आवश्यक आहेत. अशा प्रकारचें प्रयत्न अवश्य झाले पाहिजेत व तत्प्रीत्यर्थ निदान शोधक मंडळींनीं त्या प्रदेशांत फिरावयास जाण्याचें कार्य आरंभावें.

आतांपर्यंत जें एक उद्दिष्ट मनासमोर निरंतर ठेवून इतक्या लांबचा अतिकष्टाचा रानावनांतून, दव्याखोऱ्यांतून भयंकर पहाडांतून आणि नदीनाले ओलांडीत पुष्कळसें द्रव्य खर्चून प्रवास केला त्याचें सार्थक झालें. जन्मजन्मांतरांच्या वाडवाडिलांच्या पुण्याईनें व साधुसंतांच्या आशीर्वादानें आयुष्यांतील एक महत्कार्य निर्विघ्नपणानें आणि आनंदानें पार पडलें. आतां एक पंधरवड्यांत आग्नेष्ट स्वजनांत जाऊन पडूं म्हणून

प्रमुदित अंतःकरणानें यात्रेकरू परत फिरतात. यात्रेंतील हालान्नी कृश आणि म्लान झालेल्या चेहऱ्यावरही एकप्रकारचें समाधानाचें आणि संतोषाचें तेज झळकूं लागतें. आतां संबंध मार्ग उतरणीचा आणि घराची ओढ यामुळें मार्ग भराभर उरकून यात्रेकरू सपाश्यानें निघतात. चढतांना जेथें १। तास १॥ तास लागतो तेथें उतरतांना १ मैलास फक्त वीस मिनिटें, $\frac{१}{२}$ तास पुरें होतो. विष्णुप्रयागावरून पुन्हां जोशीमठास जाण्याची गरज नाहीं. जो मार्ग पूर्वी जोशीमठाजवळून खालच्या बाजूला जातांना दिसत होता त्याच मार्गानें रिव्हॉसिंग स्टेशनावरील आगगाडीप्रमाणें उलटसुलट गतीनें पहाड चढावा लागतो. हा पहाड चढतांना जोशीमठाची खरी उंची लक्षांत येते. २-२॥ मैलपर्यंत ही चढण सारखी उभी असून ती चढायला ३-३॥ तास लागतात. या चढणीमुळेंच परततांना कोणी जोशीमठास जात नसावेत. पुढें अशी बिकट चढण कोठेंच लागत नाहीं. चमोली-लालसांगापर्यंत पूर्वीच्याच मार्गानें परत यावें लागतें. तेथून पूर्वी एकदां बाजूस टाकलेल्या अलकनंदेवरील मोठ्या झुल्यावरून (Hanging bridge) पलीकडे गेल्यावर रामनगरचा रस्ता लागतो.

याच भागांत श्रीसीताराम महाराज म्हणून प्रसिद्ध सिद्ध पुरुष बदरीकेदारला फेऱ्या घालीत राहतात. अंगावर लंगोटीशिवाय दुसरें वस्त्र नाहीं., व तीर्क्षे फक्त यात्रेपुरतीच-हार्ती कमंडलू नाहीं, अंगाला राख आहे तर आहे नाहीं तर नाहीं, शय्येसी भूमी हे उत्तम पाषाण । वरीं प्रावरण आकाशाचें ॥ निरंतर हंसतमुख, एकटे, रमंतराम, मुखांतून सदोदित नामोच्चारणाचा गजर सारखा चालूं अशी यांची वृत्ति. वरवर पाहाणाराला वाटतें कीं कोणी वेडसर गांजाच्या लहरांत असेल बडबडत; पण जरा लक्ष लावून ऐकतांच सारखा वेदांताचा-ब्रह्मज्ञानाचा सपाटा चालूं असतो. कोठेंही विसंगतपणा नाहीं. पैसा दिला तरी ध्यायचा नाहीं. सोनें आणि माती । आम्हा सारिखेंची चिर्ती ॥ कोणी दिलें प्रेमानें तर खाल्लें नाहींतर तर राहिले सीताराम म्हणत. उपदेश करावयाचा तो गृहस्थाला गृहस्थासारखा व संन्याशाला संन्याशारारखा. कोणी साधूनीं अनुग्रहाची याचना केली तर सांगायचें कीं, “ कोणी पैसा किंवा भिक्षा खुषनिं दिली तर ध्या, नाहीं तर

रागावू नका. क्रोध आला कीं केलें तप वृथा जाऊन वेप्रविटंबना होते. संसारी लोकांना अनेक चिंता असल्यामुळें त्यांचें हजार अपराध देवाच्या द्वारी माफ आहेत. संन्याशी साधु म्हणविणाऱ्याला क्षमा नाही. शत्रुमित्रभाव ठेवू नका. दुःख आणि सुख समसमान समजा. संसार आणि संन्यास दोहोंची योग्यता सांखीच आहे. पण ज्यांच्यायोगानें संन्याशांच्या पोटापाण्याची व्यवस्था होऊन आपली तपश्चर्या यथास्थित चालवायला मदत होते ते संसारी धन्य होत. सर्वांनीं सीतारामाचें भजन करावें. सन्मार्ग दाखविणारा तोच आहे. सर्व धर्म यांत आला आहे. ” धन्य आहेत हे साधुसंत ! बदरीनारायणाला त्यांना कोणी वस्त्र दिलें होतें, पण दुसऱ्याच दिवशीं त्यांच्या अंगावर तें कोटें दिसलें नाही. शीतोष्णाची, वस्त्र—प्रावर्णाची त्यांना काय पर्वा ! ! स्थितप्रज्ञ ते हेच ! ! परमेश्वराचे अवतार ते हेच ! ! आमचें सर्वस्व गेलें तरी हरकत नाही पण हीं रत्नें जोंवर भरतभूर्मांत कायम आहेत तोंपर्यंत तिचा सौभाग्यरवि मध्यान्हांच आहे असें समजावयास हरकत नाही ! ! बदरीनारायणपासून कुंभारचट्टी-पर्यंत २६ मैलांचा पल्ला त्यांनीं एका खेपेस गांठला ! !

नंदप्रयाग—चमोलीला आल्यावर उरवीमठ गोपेश्वराचा सरळ पुढें गेलेला रस्ता सोडून अलकनंदेवरील झुल्यावरून १२० फूट लांबी पलीकडे जावें लागतें. येथें टपालघर, तारघर, दवाखाना व धर्मशाळा व दोनतीन दुकानें व मिशन आहेत. १८९४ च्या गोंहना महापुरांत जुनी वस्ती वाहून गेल्यामुळें नदीपासून लांब नवीन गांव वसलें आहे. पाण्याच्या तापामुळें येथें कोणी थांबत नाहीत. २ मैलांवर असलेल्या कुरडाचट्टीला निघून जातात. यापुढें १।२ मैलांवर एक चट्टी अगदी पाण्यालगत असून पुढें २ मैलांवर मठिआणा व ३ मैलांवर अलकनंदा व मन्दाकिनीच्या संगमावर नंदप्रयाग वसलेलें आहे. कण्वमुनींचा आश्रम येथेंच असे. येथून हिमाचलांतील हिम जरी स्पष्ट दिसतें तरी थंडी बरीच कमी झालेली आहे. येथील पहाडांवरही कधीकधी हिंवाळ्यांत हिम असतें. आतां उष्ण प्रदेशाला सुरवात झालेली असून आश्रमवृक्ष जिकडेतिकडे दृग्गोचर होतात, यावेळीं उन्हाळ्यांत आंबे कोंवळे होते. ते श्रावणांत पिकतात. अद्याप कोय धरली नव्हती. येथें केळीचे बगीचेही

आहेत. वस्ती सुंदर आणि मोठी आहे. येथे भांडी, जोडे व वाणसौदा मिळतो. तिबेटाहून भूत्या व्यापाऱ्यांनी आणलेला Borax टांकणखार रामनगरास येथूनच जात असल्यामुळे व्यापार बरा चालतो. हिमालयांत आतांपर्यंत मुसलमानांची वस्ती मुळीच लागली नाही. नंदप्रयाग येथे एकच मुसलमान राहतो. नंदप्रयागापासून सोनला ३ मैल व जंगलचट्टी १॥ मैल आहे. येथून चढण व थोडे जंगल सुरु होते. येथून लंगास उर्फ नर्सिंगचट्टी ३ मैल आहे; पण पहाडावरून मोठ्या रस्त्याने न जातां नदीच्या कांठाकांठाने पायरस्त्याने गेल्यास २ मैलांचा चकर वाचतो. पुढे १॥ मैल जयकंडी व तेथून ४ मैल कर्णप्रयाग आहे.

कर्णप्रयाग—उंची २३०० फूट. कर्णप्रयाग हे नंदप्रयागाप्रमाणे मोठे ठिकाण आहे; येथे कर्णगंगा (पिंडर) आणि अलकनंदेचा संगम आहे. पिंडरवरील २२१ फुटी झुल्यावरून मार्ग आहे. कर्णगंगेचे पाणी अगदी पिवळट असून अलकनंदेचे पाणी नारायणाच्या सांनिध्यांत जे अगदी शुभ्र होते ते हळुहळू गढूळ वर्ण होत आले आहे. अलकनंदा येथून सुटते. तिच्या कांठाकांठाने रुद्रप्रयागाला रस्ता गेला आहे. हल्ली केदार न करतां बदरीला जाणारे कट्टर वैष्णव यात्रेकरू रुद्रप्रयागावरून याच मार्गाने येतात व येथून पुढे चमोलीस जातात. पूर्वी रुद्रप्रयागावरून केदारला रस्ता नसल्यामुळे अद्वैती यात्रेकरू ह्याच मार्गाने चमोलीवरून केदारास जात व केदारवरून पुन्हा चमोलीपर्यंत येऊन बदरीस जात. येथून रुद्रप्रयाग फक्त २० मैल आहे. या मार्गाने नारायणाचे दर्शन होऊन एक महिन्यांत यात्रा उरकते व केदार केल्यास कर्मांत-कमी १॥ महिना लागतो. पण या मार्गाने पहाडांतून खाली पडणाऱ्या एखाददुसऱ्या झऱ्याशिवाय चांगलीशी वनशोभा पाहावयास मिळत नाही. येथे गंगाजल विकण्याची दुकाने बरीच आहेत. ही गंगा थेट गंगोत्रीहून आणलेली आहे असे सांगतात. पण खरे काय ते एक परमेश्वर जाणे. गंगाजल सांठविण्याकरितां नुकताच एक मोठा गोदाम बांधण्यांत आला आहे. येथेही तार, डाक, घरे, धर्मशाळा व दवाखाना आहे. गांव मोठे आहे. सांवरिनचे रुपथे मिळतात. कालीकमलीवालेवावांच्या सुंदर धर्मशाळेत उतरण्याची उत्तम सोय आहे.

ही धर्मशाळा सकृद्दर्शनीं दुमजली दिसते; पण वास्तविक पहातां हिच्या चार पठारांवर चार इमारती गॅलरीप्रमाणें आहेत. त्यामुळें ती चार मजली इमारत असल्याप्रमाणें भास होती. पण प्रत्येक मजल्याला जर्मन व झाडेंझुडें आहेतच. पहिल्या मजल्यावर दुकानें, दुसऱ्या व तिसऱ्या मजल्यावर यात्रेकरू राहातात व चवथ्या मजल्यावर अश्वशाळा आहे. हें महत्वाचें क्षेत्र असल्यामुळें गर्दी बरीच असते. सोंवळेंओवळें व खाण्याचा आडपडदा वाजूस सारावा लागतो, आतांपर्यंत देवप्रयाग, रुद्रप्रयाग, सोनप्रयाग विष्णुप्रयाग, व कर्णप्रयाग अशीं पांच प्रयागें आटपलीं. कर्णप्रयाग हें शेवटलेंच महत्वाचें क्षेत्र आहे. येथेंच कर्णानें तप करून सूर्याकडून कवचकुंडलें मिळविलीं. या टापूपलीकडे बहुतेक हिमदर्शन होत नाही म्हटलें असतां चालिल. हिमाचलाला सोडून चाललों म्हणून वाईट वाटू लागतें. यापुढें उष्णप्रदेशाला सुरवात होते; हिमजलावर मन धावूनही तें प्यावयास मिळत नाही; दहापासून पांच वाजेपर्यंत आंत मार्गक्रमण करवत नाही. उन्ह झोंवतें व थकवा जास्त भासूं लागतो.

कर्णप्रयागवरून सेमली ४ मैल, पुढें सिरोली २ मैल व नंतर भटोली १॥ मैल आहे; भटोली येथें पाणी चांगलें विपुल आहे; करितां येथेंच मुक्काम करणें बरें. कारण पुढें आदिवद्री ४॥ मैल असून मार्ग बऱ्याच चढणीचा आहे, शिवाय आदिवद्रीला पाणी घाण असून लांब आहे व खावयास कांहीं धड पदार्थ मिळत नाहीत. मार्गांत सरासरी २।३ मैल पाडून (देवदार) वृक्षांच्या डहाळ्यांनीं रस्त्यावरून हिरवेगार छत, व पायाखाली आपल्या शुंक पल्लवांचा मऊमऊ विछाना पसरून ठेवल्यामुळें बरेंच यात्रेकरू त्यांच्या सुगंधाचा आस्वाद घेऊन निसर्गमातेच्या अंकावर झोपी गेलेले जागोजाग आढळतात. आदिवद्रीहून पाव मैलावर सरासरी १०० फुटावरून खाली पडणारा मोठा सुंदर झरा आहे. त्याच्याकडे एकसारखी दृष्टि लावीत पलीकडील ओढ्याच्या कांठावरील वृक्षांच्या घनदाट छायेत एकाद्या खडकावर डोकें टेंकून सारखे विश्रांति घेत लांबावेसैं वाटून दुसऱ्या कशाचें भान राहत नाही. ह्यापुढें मैलामैलावर दोन लहानशा चड्ड्या आहेत. पण त्यांत उतरण्याची चांगली सोय नाही. येथून हळुहळू चढण सुरू होऊन मंगळाचड्डीच्या

जंगलाप्रमाणें किरी जंगल सुरू होतें. दुतर्फा वृक्षांच्या खांद्या एकमेकांत गुंतून त्यांची गुंफा बनल्यामुळें आकाश मैलांचे मैल दिसत नाहीं. आजू-बाजूंच्या खोल दऱ्या आणि उंच पहाड यांवर सारखें हिरवें आवरण घातलेलें असल्यामुळें ती दृश्यमान होत नाहींत. भरदुपारी पहांटेचा किंवा सायंकाळचा भास होतो. घड्याळाशिवाय वेळ समजणें दुरापास्त. ही शोभा सहासात मैल सारखी लागलेली आहे. ही दिवाळीरेंज (उंची ७९६३ फूट) जवळजवळ शिखरालगत मार्ग आहे. ७२०० फुटांवर ही रांग ओलांडतांना एके बाजूस कुंडल (८५५३ फूट) शुलीदंडा (८९३६) वितल (८३००) व दुसरे बाजूस दिवाळी ७९६३ व बर्ली (५४७९) हीं शिखरें एकदम दृग्गोचर होतात. आदिबद्रीपासून ५॥ मैलांवर ऐन जंगलांत जोंकापानीचट्टी लागते. येथून चढण २॥ मैलांची जरा खडी आहे. चढणीच्या शेवटी मोठी दिवाळी, छोटी दिवाळी, कालामाटी अरकू व घोनारघाट या थोडथोड्या अंतरावरील चट्ट्या आहेत. तेथून एकदम थेट ५।६ मैलांची खडी उतरण सुरू होते. अशी वनशोभा आतां पुढील मार्गांत क्वचितच पहावयास मिळेल. कारण घोनारघाटाहून मैलचौरी फक्त ६ मैल असून गढवाल जिल्ह्यांत हिमाचलाचा शीत प्रदेश तेथून संपतो. करितां उतरूं लागण्यापूर्वी उंच पहाडावरील उंच टोंकावर उभें राहून चौफेर दृष्टि फेंकून डोळ्याचें पारणें फेडून व्यावेसें वाटतें व अखेर नाइलाजास्तव ह्या रम्य प्रदेशाला शेवटचा नमस्कार करून खिन्न अंतःकरणानें मार्गक्रमण होतें. घोनारघाटापासून मैलचौरीपर्यंत रस्ता अगदी सपाट प्रदेशांतूनच गेला आहे. मधूनमधून चट्ट्या मिळतातच. महेलचौरी मोठें गांव नाहीं. येथें गिनीचे रूपये मिळत नाहींत. दुकानदार एका गिनीला -॥- वट्टा मागतात. करितां नारायणापासून कर्णप्रयागपर्यंत रूपये करून ठेवणें अवश्य. कुली गिन्या घेत नाहींत. हरिद्वार हृषीकेश येथून आणलेले कुली, झंपानी, कंडीवाले आपले पैसे व इनाम घेऊन परत जातात. याच्या पलीकडे उष्ण प्रांतांत जाऊं तर मरूं अशी त्यांची समजूत आहे. तेथून रामनगरपर्यंत नवीन कुली करावे लागतात. येथील लोक पहाड्याप्रमाणें मजबूत नसल्यामुळें यांच्यानें कंडीत मोठ्या माणसास नेणें होत नाहीं

असें दिसतें. रामनगरपर्यंत बोजाकंडीला दरमणीं १४ रु. व झंपानाला १५ ते २० रु. सरासरी माणसाच्या वजनाप्रमाणें पडतात. घोड्याचा दर १॥ ते २. मैलचौरिला कंडीझंपानाची नवीन चिडी होते. परंतु पूर्वीप्रमाणें दर ठरीव नाहींत व सामानाचें किंवा सवारीचें वजनही करीत नाहींत. येथून रामनगर कर्मातकमी ६० मैल येईल. मार्ग आलमोरा नैनीताल जिल्ह्याच्या सरहद्दीवरून गेलेला आहे.

येथून १ मैल खडी चढण आणि ३॥ मैल सारखा उतार आहे. याप्रमाणें मार्गांत चढ्या लागतात. नारायणचट्टीपासून ३॥ मैल गणाई असून पंडु अरवाल १ मैल, शिमली १॥ ,, नारायणचट्टी २ ,, } मार्ग मैदानांतून गेला आहे. गणाई येथें पोष्ट ऑफिस, दुकानें वगैरे आहेत. एका दुकानांत सुंदर, तऱ्हेतऱ्हेच्या काळ्या टेवल्या असून कांठीचे मुठीवर चिकटविलेली किंमत कांठीच्या फळीवर ठेवून कांठी उचलून न्यावी अशा सूचनाचे तक्ते लाविले असून दुकानांत कोणी दिसत नव्हतें. आमच्या इकडे सत्ययुग सुरू झाल्याशिवाय अंशी योजना करूं म्हणजे अवदसेचा फेराच बोलावणें होय. येथें रामगंगानदी जरा लांबून गेली आहे. नदीच्या पलीकडील वस्तीस चौखुटिया म्हणतात. लोखंडी हॅगिगब्रिज वरून जावें लागतें. पलीकडल्या वस्तीतच (चौखुटियांत) रहाणें सोईस्कर आहे. गणाईत पाणी नाहीं. हें चांगलें मोठ्या वस्तीचें ठिकाण आहे. येथून पुलापलीकडून एक रस्ता राणीखेत नैनीतालवरून काथगोदाम रेलवेस्टेशनला गेला आहे व दुसरा रामनगरला गेला आहे. रामनगरपर्यंत मोटारी मिळत नाहींत. गणाईपासून नदीवरील पूल ओलांडून एक मार्ग राणीखेतवरून काथगोदाम रेलवेस्टेशनला गेला आहे. येथून राणीखेत ३१ मैल असून तेथून मोटारनें काथगोदामपर्यंत ६० मैलांचा मोटार मार्ग अत्यंत सुखावह असून दोन दिवस वांचतात. या मार्गाच्या आरंभालाच Pilgrims are not advised to travel by this road अशा पाटीचें बुजगावणें लावलें असून त्याचा अर्थ हा लष्करी रस्ता असून यात्रेकरूंनीं त्या मार्गानें जाण्याची मनाई आहे असा करण्यांत येतो. उद्देश काय कीं कॉलरा वगैरे सांथीच्या रोगांचा प्रवेश यात्रेकरूंच्या द्वारें सैन्यांत होऊं नये ! परंतु सुशिक्षित यात्रेकरूंचा

खरा अर्थ कळत असल्यामुळे ते कोणाच्या दमपट्टीला भीक घालीत नसतात. राणीखेत हे भिकीयासेणपासून ३१ मैल असून फार सुंदर ठिकाण आहे. चीर, पाइन, ओक वगैरे वृक्ष सुद्धा लावलेले आहेत. येथून कुर्लीना इनाम व ठरल्याप्रमाणे बरेलीदांडी वगैरे देऊन वापस लावावे. ह्या कराराने मेहलचौरीपासून ४ कुर्लीचा चार्ज ८ रु. पडतो. येथून काथगोदाम ६० मैल. सरासरी २ रु. स्वारीप्रमाणे मोटारी मिळतात. रामनगर रेलवेस्टेशन १९०७ साली उघडले. त्यापूर्वी यात्रेकरूंचा मार्ग हाच असे. येथे काथाचा मोठा व्यापार चालतो म्हणून नांव काथगोदाम पडले. वाटल्यास येथून नैनीताल बघून यावे. हे जिल्ह्याचे मुख्य ठिकाण व सुंदर शहर येथून फक्त २० मैल मोटरनीय आहे. राणीखेतचा रस्ता दर्शविणाऱ्या फळ्या लावल्या आहेत. चुकभूल होण्याची भीति नाही. बराच लांबवर मार्ग विशेष चढउतारीचा नाही. सपाटीवरिल शेते प्रथम येथेच दृग्गोचर होऊन लागतात. येथून जरा कपडालत्ता व रहाणांत सुधारलेला मुलुख दिसून लागतो. पण अर्वाचीन सुधारणेचे ढंग, लांड्यालवाड्या, वेश्या, पत्त्यांचे डाव, चौथे वगैरेनाही सुरवात होते. पोलीस शिपायांची टेहळणी सुरू असते. मुलुख आबाद आहे. पण वहाते झरे अगर गिरिशिखरावरून पतन पावून मनाला आल्हाद देणाऱ्या जलधारा दिसेनाशा होतात. उष्णतेचे मान वाढू लागते. पाण्याकरितां पुढे कांहीं चश्यांवर जलगृहे बांधल्यामुळे थंड पाण्याची उत्तम सोय झाली आहे. सुमारे सहा हात औरसचौरस मकान दगडांनी बांधलेले असून त्याला आंत जाण्याकरितां एक लहानसें दार ठेवलेले असते व त्यांत लहानसें औरसचौरस कुंड तयार करून ते चोहोबाजूंनी बांधून काढलेले असते. खडकांतून अगर वाळूतून पाणी क्षिरपून आलेले असते. झरा वगैरे नसतो. हिमजलाच्या अभावीं हे थंडगार स्वच्छ पाणी पिऊन अंतःकरण जलगृहांची कल्पना काढणाऱ्याला आशीर्वाद देते. ह्या जलागारांना दारे लावून जर आंतून बाहेर तोश्या सोडल्या तर हे निसर्गस्वच्छ जल दूषित होण्याची भीति रहाणार नाही.

गणाईपासून चट्यांची नावे व अंतरें खाली लिहिल्याप्रमाणें आहेत:—
भटकोट १॥ मैल.

चंदनचट्टी १ ,, येथेंच वर वर्णन केलेलें पहिलें जलगृह आहे:—

भगोती -॥- ,, येथें जलगृह आहे. शिवाय आम्रवृक्षांची गर्द
छाया झाली असल्यामुळें हें स्थान मोठें रम्य दिसतें.

माशी ३

येथपर्यंत मार्ग अगदी सपाट मैदानांतून अगर
शेतांतून होता. आतां पुन्हा जरा डोंगर लागून
रामगंगेच्या कांठाकांठानें जावें लागतें. मात्र उत्त-
रोत्तर लहान लहान डोंगरांच्या रांगा दिसतात. मैल
दीड मैल अंतरावररील लहान चट्या सोडून दिल्या
असतां येथून—

बुढाकेदार ४ ,, आहे. महादेवाचें देऊळ रस्ता सोडून नदऱ्या
पलीकडच्या कांठावर आहे. पुढें—

शाणणा १/२ ,, येथें जलगृह आहे. पुढें—

वसेरी १ ,, आम्रवृक्षांच्या दाट छायेत आहे पण पाणी नाहीं.
यापुढें—

नौलाचट्टी १ ,, असून उतरण्यालायक आहे. येथें इकडे
प्रथमच दर्ही फार उत्तम मिळतें. यापूर्वी निदान
आदिबद्रीपर्यंत दर्ही कोठेंही मिळत नाहीं. येथें
मोठें जलागार जवळच असून वाटल्यास फार दिव-
सांत नदीतील थंड पाण्यांत स्नान करण्याची
इच्छा तृप्त करतां येतें. पुढें १ मैलांवर लहानशी चट्टी
आहे पण सोईस्कर नाहीं. यानंतर—

बाडकोट २ ,, } हीं मोठीं गावें आहेत. येथें मासे पकडणाऱ्या
भिकीयासेन १ ,, } लोकांचें थवेच्याथवे दृष्टीस पडतात. जणूं काय
मोठा बाजार भरलेला आहे. प्रत्येकाच्या हुंगणाला लंगोटी. एका हातीं
माशांची टोपली व दुसऱ्या हातीं जाळें, परंतु गळ्यांत जानवें घातलेलें पाहून
मोठी मौज वाटतें. महाराष्ट्रांत यांना धीवर म्हणून कोणी शिवणार देखील
नाहीं. पण इकडील ब्राह्मण यांना क्षत्रिय म्हणून त्यांचा व्रतबंध करितात
आणि त्यांच्या हातचें अन्न (रोटि) खुशाल झोडतात. मार्गें सांगित-

ल्याप्रमाणें इकडे ब्राह्मण आणि क्षत्रिय ह्या दोनच मुख्य जाती असून रोटीपाणी आणि स्पर्शास्पर्शाचें बंड नाहीं. प्राचीन हिंदुसमाजाचे साधें स्वरूप येथें अद्यापिही स्पष्टपणें दृष्टोत्पत्तीस येतें. असो. भिक्रियासेनपासून रामगंगा ओलांडून पहाड चढावा लागतो. आतां येथून नदी सुटली ती रामनगरच्या जवळजवळच मिळते. हा प्रदेश वराच सुपीक असून लोक सुखी दिसतात. हवामानही आरोग्यदायक आहे. ग्यालरीवजा (पायऱ्या-सारख्या) शेतानीं दऱ्या हिरव्यागार दिसत असून मोठा आनंद वाटतो. संध्याकाळच्या वेळीं आरोग्य आणि तारुण्यानें मंडित झालेल्या निसर्गरमणीय गिरिकन्या पहाडाच्या निरनिराळ्या भागांत आम्रवृक्षांच्या आडून शेतकाम करतांना आपल्या मधुर आणि मोकळ्या आवाजांत पहाडी गाणी म्हणून पथिकजनांच्या श्रांत चित्ताचें रंजन करितात. चौघी पांचजणी आळीपाळीनें एकाच गाण्याचो कडवो म्हणतात. तेव्हां निरनिराळ्या वाजूनीं भिन्नप्रकारचा आवाज ऐकू येतो व त्याचे पुन्हां ध्वनिप्रतिध्वनी पहाडांतून पुन्हां पुन्हां उमटतातः परंतु आवाजाच्या वाजूनें नजर फेंकली असतां सहजरीत्या कोणाच दिसत नाहीं, तेव्हां मोठी मौज वाटते. मार्ग सावकाशपणें चढत जातो. चढ ११ मैलांचा एकंदर आहे. पण तो इतका सावकाश होत गेला आहे कीं, चढ असा मुळीच भासत नसून मनुष्य अगदीं न कळत शिखरावर जातो. रस्ताही अगदीं साफ व रुंद आहे. भिक्रियासेनपासून सिरकोट ३ मैलांवर आहे. पहाडाच्या शिरप्रांतीं आल्यावर झाडेंझुडपें मुळींसुद्धां दिसत नाहींत. रस्यांत झरे, पाणी किंवा पाणपोई नाहीं. सिरकोट येथेंही पाणी लांबूनच आणावें लागतें. पाण्याचा ताप आहे खरा पण कोणालाही अर्धा आणा देऊं केला कीं एक वडा पाणी मिळतें. सिरकोटपासून बैलगाड्या मिळतात. रामनगरपर्यंत माणशीं रुपयापासून दीड रुपयापर्यंत भाडें घेतात. बैल दिसण्यांत वरे मोठे दिसतात, पण चाल इतकी धिम्मे असतें कीं पार्यां चालणारे वाटसरू त्यांच्या अगोदर एक दिवस रामनगरला पोचतात. महेलचवरी-पासून कंड्या, झंपानें थेट रामनगरपर्यंत करावीत. सिरकोटपर्यंतच केल्यास फसगत होते. गाडीवाले असैंही सांगतात कीं अगोदर केलेले कंडीझंपानवाले परतून घ्या व रामनगरपर्यंत जरी त्यांच्याशीं करार केलेला असलां

तरां तुम्हांकडून वरती जास्त पैसे न घेतां आम्ही आपल्या भाड्याचे पैसे त्याजकडून परभारें घेऊं. कुलीलोक नेहमीं या गोष्टीला तयारच असतात. कारण त्यांना सिरकोटपर्यंत वाजवीपेक्षां जास्त मजुरी पडते आणि सिरकोटपासून रामनगरपर्यंत जाण्यांत होंगारा श्रम व वेळ वांचतो. पुढें प्रत्येक चट्टीला गाड्या मिळतात व भाडें उत्तरोत्तर उतरत जातें. सिरकोट येथील गाडीवाला साधल्यास कमी दाम चुकते करून आपले उतारू वाटेंत दुसऱ्याच्या गाडींत भरती करून मधेंच कमिशन खातो. हे गाडीवाले फार मगूर असून उतारू त्यांच्या कऱ्यांत न वागल्यास खुशाल शिवांगळ करावयास मार्गेंपुढें पाहात नाहींत. गरीब व सात्विक पहाड्यांचा हा मुलुक्क नसून आडदांड रांगड्या पुरभय्यांचा आहे ही वारंवार जाणीव होते.

बैलगाड्या आपल्याइकडील गाड्यासारख्या नसून फार मोठ्या अवजड पण मजबूत असतात. त्यावर बांबूंचा तट्ट्या नसून दोपाखी झोंपड्यांप्रमाणें वर सुखवाशांचें चट्ट्यांचें छप्पर केलेलें असतें. त्याच्याखाली ५।६ माणसें खुशाल बसूं शकतात. चाकें भरिंव असून त्यांना आरे नसतात व लोखंडी धांवा पण नसतात. ह्या गाड्यांना रथ म्हटलें असतां चालेल. यांची चाल इतकी धिम्मी व कंटाळवाणी असते कीं गाडी सोडून पायीच चालणें बरें वाटतें. सिरकोटही मोठी चट्टी नाहीं. आतां मोठ्या चट्ट्या मिळत नाहींतच. त्यावर पूर्वीप्रमाणें स्वच्छता अगर दुसरी कोणतीच व्यवस्था नसून त्याचें मूळ स्वरूप अगदींच पालटलें म्हटल्यास चालेल. येथें यात्रेकरू, गाडीवाले व कड्यावाले यांचा एकच गोंधळ होतो. वसावयास देखील जागा नसते. मग स्वयंपाक व निद्रा कोठली ? परंतु उघड्या मैदानांत मोकळेपणीं जेवणखाण करण्यास अगर हातपाय ताणण्यास कोणाची आडकाठी नाहीं. ह्या उष्ण प्रांतांत पहाडाच्या शिखरावरील थंडगार वाऱ्याच्या झुळकांत खड्यागोठ्यांवर निजून जशी झोंप लागते व हुशारी येते तशी राजप्रासादांत परांच्या मऊ गिर्जावर विजेच्या पंख्यांनीं वारा खात असतांही यावयाची नाहीं. येथून रामनगर २ किंवा फार तर ३ दिवसांचा रस्ता आहे. पुढें—

वासकोट ३ मैल—याच्यापुढेंच मुद्दाम यात्रेकरूंकरितां भव्य व सुंदर दवाखाना बांधला आहे. पुढें—
 सीम २ ,, —येथें फक्त पाणपोर्यांत पाणी मिळतें.
 गुजरचट्टी ३ ,, —आहे. मार्गांत पाणी मिळत नाहीं. उतरण्याची सोय गुजरचट्टीलाच आहे. पाण्याचा झरा लांब आहे तरी पाणी विकत मिळतें. ८॥ ला एक केरोसीनच्या पिंपमर पाणी मिळतें. शिवाय पाणपोर्या आहेच. येथें सर्वच खाण्याच्या जिनसा वऱ्या मिळतात. दर्ही पण मिळतें. ह्या चट्टीच्या अलीकडचे पावमैलावर एक लहानशी चट्टी व पाणपोर्या आहे. त्याच्या पलीकडून पगदंडीनें गेल्यास वराच चक्रर वांचतो. सिरकोटपासून सर्व रस्ता भयंकर नागमोडीचा असून पहाडांच्या शिखरावरून अतिज्ञाय खोल दऱ्यांच्या कांठांनीं गेलेला आहे. वासकोटपासून गुजरचट्टीपर्यंत सरासरी ३ मैल रुंदीची एक भली जंगी दरी आहे व तिच्या पलीकडच्या कांठावरील दवाखाना गुजरचट्टीहून अगदीं नजीक व स्पष्ट दिसतो. गुजरचट्टीपासून सरकारी फर्स्ट क्लास सडक लागते. रामनगर येथून ३२ मैल आहे. पगदंडीच्या रस्त्यानें गेल्यास १० मैलांचा फेरा वांचतो म्हणजे फक्त २२ मैल. येथून मैलांचे दगड लागतास. तेव्हां अंतरे मोजायला चांगलें साधन आहे. पण श्रीनगरपासून केदारपर्यंत आणि परत फिरतांना वदरीनारायणापासून कर्ण-प्रयागपर्यंत मार्गक्रमण किती झालें तें मोजायला विश्वसनीय असें कोणतेंच साधन नाहीं व श्रीनगर, कर्णप्रयाग रस्त्याला जे दगड एकदां रोवले त्यांची पुन्हां तपासणी वगैरे कधीं झाली नाहीं असें स्पष्ट दिसून येतें. पहाडाचे कडे दरवर्षीं कोसळतात; परंतु नेहमीं नवीननवीन वाटा पडतात त्यामुळें चऱ्यांतील अंतरे कमीजास्त होतात; परंतु त्याप्रमाणें मैल-दगडांत फरक झालेला दिसत नाहीं. गुजरचट्टीवरून—

मछोड ३ मैल—पाणी नाहीं व डिखोन २ मैल आहे. या पांच मैलांत चूळ भरण्यापुरतें देखील पाणी मिळावयाचें नाहीं. पुढें—

गोदी २ मैल आहे. येथून बैलरस्ता सोडून पगदंडीवरून गेल्यास ४॥ मैलांचा चक्रर वांचतो. ही पगदंडी गोदीच्या अंमळ पुढें बैल-रस्त्याच्या उजव्या बाजूस लागत असून short cut to Ramnagar

(रामनगराला जवळचा रस्ता) अशी येथे फळी लागली आहे. या रस्त्याला वर पगदंडी म्हटलें, पण तो पहाडांतील राजमार्गापेक्षांही अधिक साफ रुंद आणि निर्भय आहे. गुजरचट्टीपासून आतांपर्यंत कळत न कळत पण सारखा उतार होता; पण गोदीपासून टोटामपर्यंत १॥ मैल खोल व खडा उतार असल्यामुळें रस्त्यानें सावकाशपणें चालवत नाहीं. जवळजवळ पळतच सुट्यावें लागतें; गुजरचट्टीपासून लागलेला मार्ग अत्यंत रमणीय अशा वनप्रांतांतून आलेला आहे; रस्त्याच्या दुतर्फा अगदीं दाट झाडी, खालीं सारखी लांबच्या लांब पसरलेली खोलदरी व वरच्या वाजूला पहाड आणि जंगल; जिकडे नजर फेंकावी तिकडे सारी हिरवीचार सृष्टि, पहाडाच्या मध्यभागापासून गेलेला पांढरा नाग-मोडी रस्ता जणू काय सर्पाकृति कटिवंधाप्रमाणें शोभतो, परंतु गोदी-पासून लागलेली पगदंडी किरी झाडींतून गेल्यामुळें वनश्रुच्या सौंदर्या-बरोबर किंचित् भीतीचाही पगडा मनावर बसतो; या जंगलांत श्वापदें असण्याचा संभव फार आहे अशी एकदम कल्पना होते; परंतु दगाफटका झाल्याचें कोणी सांगत नाहीं. येथून टोटाम पायरस्त्यानें १॥ मैल व गाडीरस्त्यानें ६ मैल आहे; २६ व्या मैलावर राजमार्ग सोडला तो $\frac{3}{4}$ तासांत २० व्या मैलांवर येतो; येथेही पाण्याचा तापच आहे, येथून अर्धमैलावर पुन्हा पगदंडी लागते. मार्ग पूर्वीच्या पगदंडीप्रमाणें साफ नाहीं. खडकादगडांतून जावें लागतें. पण केदारबट्टीच्या मार्गाप्रमाणें हा मार्ग खडबडीत नाहीं, जंगल अतिशय भयंकर आहे. दिवसाढवळ्या भीति वाटतें, ह्याप्रमाणें सरासरी २ मैल उतरल्यावर एक नदी लागते. नदीच्या कांठानें थोडा वेळ चालत गेल्यावर नदी ओलांडून पुन्हा आपण राजमार्गास लागतो. एकदम १२ वा मैल आलेला पाहून फार आनंद होतो. ५ मैलांचा फेरा वांचतो. आतां राजमार्ग सोडण्याचें कांहींच कारण नाहीं. पावसाळा जास्त असल्यास टोटामपासून पगदंडीनें येण्यांत अर्थ नाहीं. कारण नदीला पूर वगैरे असल्यास पंचाईत. तेव्हां पर्जन्यवृष्टींत कुमारियावरून ५ मैलांचा फेरा खाऊन यावें लागतें. पगदंडीनें गेल्यास कुमारियावाजूनें मार्गेंच पडतें. पुढें मोहन ४ मैल आहे. पाण्याचा भारी ताप आहे. मध्यें कित्येक उताऱ्याच्या जागा असून पुढें रामनगर लागतें.

गंगोत्री व जमुनोत्री.

आतां वदरीकेदार यात्रेचें वर्णन संपलेंच आहे. पण गंगोत्री, जमुनोत्री-शिवाय या त्रिस्थळीची पूर्तता नाहीं, करितां त्यांचेंही दिग्दर्शन थोडक्यांत करित आहे.

हीं क्षेत्रें ब्रिटिशगढवालांत नसून टिहरी संस्थानांत आहेत. इकडे जाण्याला मार्ग दोन. पहिला देवप्रयागावरून कष्टांचा पण यात्रेकरुंचे वहीवार्तीतला व दुसरा देहराडून-मसूरी-धरासूचा, देहराडूनपर्यंत रेल्वेनें पुढें मसूरीपर्यंत मोटारनें व मसूरीवरून ९।१० मैल धरासूपर्यंत पायवाटेनें असा हा मार्ग अंमळ सुलभ व जवळचा आहे. देवप्रयागवरून येणारी वाटही येथेंच मिळते. धरासूहून पुढेंही गंगोत्री जन्मोत्रीचे भिन्न, दिशेनें दोन मार्ग फुटतात. गंगोत्री कठीणच. त्याहून जन्मोत्री अधिकच कठीण. चव्हा लांब लांब अंतरावर. कोठें १२ मैल तर कोठें १६ मैलांवर. त्याही रस्ता सोडून आंत असून त्यावर शीधाआटा मनासारखा मिळत नाहीं. दूध दोनचार ठिकाणींच मिळतें व तेंही महाग. महाग कां होईना पण तांदूळ, दाळ, आटा मात्र मिळतो. तेव्हां अन्नाशिवाय उपाशी रहाण्याचा प्रसंग येत नाहीं. रस्ता असा नाहींच. मार्ग खडकादगडांतून व जंगलांतून. गंगोत्री करणारे थोडे, त्याहून जमुनोत्री करणारे फारच थोडे, तेव्हां रस्ता वर्दळीचा नाहीं. जाणारे येणारे एकटेदुकटे मिळतात. करितां धरासूला पंड्या सोबत घेणें बरें. कारण मार्ग इतरांच्या माहितीचा नसतो. धरासूपासून पहिली चव्ही गंगाणी १६ मैलांवर मध्यें चव्ही नाहीं. गंगाणीपासून यमुनेच्या कांठाकांठानें मार्ग खडकादगडांतून गेला आहे. येथून पुढला मुक्काम खरसाळीचा. येथें लहानसें शनिचें (यमुनेच्या भावाचें) मंदीर अमून त्याची पालखी काढतात. आरती करितात. येथून थंडी मनस्वी आहे. पुढें कोठें रहाण्याची स्वयंपाकाची पण सोय नाहीं. लांकडें सर्व ओलीं मिळतात. पुढें ४।६ मैलांवर भैरवाचें स्थान आहे. रस्त्यांत व आजु-वाजूला अनेकविधरंगांचे. दगड रत्नांप्रमाणें चकाकत असतांना पाहून फार आश्चर्य वाटतें. त्याहून आश्चर्याची गोष्ट ही कीं, आपलेकडील

उष्ण हवेंत ह्या दगडांचें सौंदर्य नाहींसें होऊन ते साध्या दगडाप्रमाणें दिसतात.

भैरवचट्टीनजीकच जम्नोत्री आहे. मार्ग फारसा चढउतारीचा नाहीं. म्हणण्यासारखा एक सरळ कडा चढावा लागतो. त्यानंतर लगेच आकाशाला जाऊन भिडणारे वाफेचे लोळ दिसू लागतात. ही शोभा अवर्णनीय आहे. याला तुलना ज्वालामुखीच्याच देखाव्याची, ती तरी पाहिली कोणी ? जम्नोत्रीच्या तप्तकुडांतून निघालेल्या उष्ण वाफेचे लोटच्या लोट थंडीनें तावडतोव मेघरूप वनून आकाशां भिडतात. तशी कमीअधिक उष्णतेचीं कुंडें ४ आहेत. सर्वांत उष्ण असलेल्या कुंडांत तांदुळाची पुरचुंडी बांधून टाकावी. तावडतोव शिजून भात तयार होऊन पुरचुंडी वर तरंगते. कणकेच्या रोटांचेही असेच पक्कान्न तयार होतें. दुसरा स्वयंपाकच येथें शक्य नाहीं. कुंडांतील पाणी स्वच्छ व उत्तम आहे. गंधकाची किंवा कसलीच घाण नाहीं. एवढ्या कडक थंडीत उन पाणी मिळल्यावर तासचेतास स्नान करीत वसण्याचा मोह कोणास होणार नाहीं ! पण स्नान लवकर आटपावें लागतें; नाहीं तर ताप येतो.

जम्नोत्रीचें छोटेसें देऊळ व त्यांतील गंगा-यमुना-भागीरथीच्या मूर्ति सधें लांकडांच्या. धर्मशाळाही लांकडीच. हिवाळ्यांत पूजा खर-साळीहून होतें. ह्या ठिकाणची उंची १०८०० फूट. येथून ४ मैलांवर बंदरपेंच नामक २०७३१ फूट उंचीच्या शिखरांतून जम्नोत्री उगम पावली आहे. याच्याच पूर्वबाजूला सरळ रेंपेंत सुमारें २० मैलांवर भागीरथीचें उगमस्थान गायमुख (उंची १०३१५ फूट) आहे. पण या दोन नद्यांचा संगम किती लांब अलाहाबादेस झाला आहे. जम्नोत्रीच्या तप्तकुडाच्या उष्णतेनें खडक सारे काळे पडले आहेत. वाफेच्या लोटांची फारच मौज वाटते. त्रिजुगीनारायणाला वर्णन केलेला वाफ, धुकें व दगांचा कारखाना येथें केवढ्या मोठ्या प्रमाणांत असेल याची कल्पनाच करावी.

जम्नोत्री आटपून परत धरामूला यावें. गंगाणीपासूनही उत्तरकाशी-

वरूनच गंगोत्रीचा मार्ग गेला आहे पण तो अतिकष्टाचा. चढउतार अति. पांचसहा डोंगर चढावे व तितकेही उतरावे; वाटेने पाणी नाही; झाडांचा आश्रय नाही; मध्ये चढी तर मुळीच नाही. इकडील प्रवासांत खाण्याचे पदार्थ जवळच बाळगलेले बरे. कारण मुक्काम गांठायला किती वेळ लागेल याचा नेमच नाही.

उत्तरकाशी धरासूहुन १६ मैल व गंगाणहूनही १८ मैल वाईट मार्गाने असून फार महत्वाचे क्षेत्र आहे. सर्व देवस्थाने मणिकर्णिकेचा देखावा वगैरे वारणशीकाशीप्रमाणेच आहे. गांव ५०।६० घरांचा असून बाजार, धर्मशाळा, सदा वर्त, पोष्ट, दवाखाना वगैरे आहे. तारघर नाही. पुढे गंगेच्या कांठानेच भटवाडी १७ मैलांवर लागते. रुपाया भाडे पडले तरी डाकवंगल्यांत रहाणेच सोडस्कर. जागा तरी निवाऱ्याची मिळते. भटवाडीहून एक रस्ता गंगोत्रीस व दुसरा झुल्यावरून केदारास गेला आहे. केदारचा मार्ग अत्यंत अडचणीचा पहाडांच्या शिखरांवरून व बर्फातून गेला आहे. पण इलाज नाही. गंगोत्रीला जाणांरा रस्ताही यथातथाच. येथून मुकी १८ मैल; मध्ये ९ मैलांवर घंगरनामा लागते. व मुकी येथून ९ मैल. मुकी येथून गंगोत्री ११ मैल. हिवाळ्यांत गंगोत्रीची पूजा मुख्या उर्फ मुकीहून होते. मध्ये १५ मैलांवर भैरवघाटी भागीरथी व जान्हवीच्या संगमावर आहे. देवप्रयाग सदराखाली याचे थोडेसे वर्णन आले आहे. झुल्याखालून ३०० फूट खोलीवर नदीचे पात्र वेगाने वहात असून देखावा अत्यंत भयानक रम्य आहे. जान्हवी तिथे टांतून वहात आली आहे व दोन्ही नद्यांची पात्रे सरळ तुटलेल्या कड्यांतून कोंडल्यामुळे घोर गर्जना करित वहात आहेत. जान्हवी व भागीरथी एकच नव्हत !

भैरवघाटीहून ६ मैल गंगोत्री. उंची १०३१९ फूट. येथून १८ मैलांवर गौमुख. हिमसंचयांतून १३५७० फुटावरून गंगावतरण झाले आहे. याला थागाघाट म्हणतात. सरळ रेषेत १५।२० मैल पूर्वेस केदारशृंग व २० मैल पश्चिमेस जमोत्रीचे उगमस्थळ बंदरपंच व याचे उत्तरेसच २०।२५ मैलांवर सिंधु लागते.

देवळाची उंची २० फूट व ते चौकोनी आहे. आंत गंगा, यमुना, सरस्वती, शंकर, भैरवाच्या मूर्ति आहेत. मूळ मंदिर आचार्यांच्या हातचे.

त्यानंतर तें मोडल्यामुळे हल्लींचें मंदिर १९ व्या शतकाच्या आरंभास गुरखा पलटणीचे सरदार अमरसिंग थापा यांनी बांधलें. पुढें १८ मैलांवर गायमुख आहे. तिकडील प्रदेशाचे शोध लावण्याकरितां किंवा निदान शोभा पाहण्याकरितां युरोपीअन लोक नेहमी जातात. गंगोत्रीहून गंगाजलाच्या कुण्या घेऊन भटवाडीपर्यंत परत फिरावें लागतें. येथून ३६ मैलांवर वृद्धकेदार नामक लहानसें क्षेत्र आहे. मधें ८ ते १० मैलांवर चुरणा, पांगराणा वगैरे चट्ट्या आहेत. नदी, नाले, बर्फ, चढ, उतार, पहाड, दऱ्या, जंगलांतून कसाबसा मार्ग गेलेला आहे. येथून ३६ मैल त्रिजुगीनारायण. लांबलांब अंतरावर मधें तीनचार चट्ट्या लागतात. त्रिजुगीनारायणापुढील केदारवद्रीचें वर्णन मागे आलेच आहे.

परिशिष्ट नंबर २.

यात्रेच्या पूर्वतयारीकरितां उपयुक्त माहिती.

यात्रेला केव्हां निघावें ? — मागे केदारवर्णनांत सांगितल्याप्रमाणें अक्षय्यतृतीयेला केदारमंदिराची कपाटें उघडतात. तेवेळीं प्रथमज्योतीच्या दर्शनाचें महात्म्य फार. करितां महान् महान् साधुसंत अक्षय्यतृतीयेस केदारेश्वराचें दर्शन घेतां येईल अशा वेतानें, यात्रा सुरू होण्याचे अगोदरच चैत्रीपौर्णिमेच्या सुमारास एप्रिल अर्धा उलटल्यावरच हरिद्वाराहून प्रयाण करून केदारपर्यंत मजल एका पंधरवड्यांत मारतात. ह्यावेळीं हिमवितळण्यास नुकती कोठें सुरवात झालेली असते; व थंडी इतकी मनस्वी असते की ती आपणास सोसावयाची नाही; करितां अक्षय्यतृतीया झाल्यावर एखाद्या आठवड्यानें साधारणतः मे महिन्याचे आरंभी यात्रेस सुरवात करावी. मे महिन्याच्या सुद्धींत या यात्रेचा वेत अनायासें जुळून येण्यासारखा आहे. गंगोत्रीजमोत्रीस न जातां बदरीनारायण व केदारनाथ इतकेंच आटपावयाचें असल्यास सहा सात आठवड्यांत ही यात्रा सहज उरकतां येतें. गंगोत्री जमोत्री देखील करावयाची झाल्यास तीन सोडतीन महिने लागतील. पावसाळ्यांत श्रावणमासापर्यंत देखील कित्येकजण ह्या यात्रेस जातात. पण भाद्रपदानंतर पुनश्च थंडीला सुरवात होऊन यात्रा बंद होते.

(२) ही यात्रा कोणाला साध्य आहे ?



उत्तरखंडीय सिद्धबाबा सुंदरनाथजी.

हैं धाम सर्वांत श्रेष्ठ, अतएव इतर सर्व यात्रा आटपल्यानंतर करा-
वयाचें होय. करितां म्हातारपणींच इकडे येणें उत्तम. म्हणजे एक तर

या देवभूमौत मृत्यु तरी येईल, किंवा येथून जगून परत जातां आल्यास निदान संसारकर्मांत पुनश्च गुरफटण्याचें कारण पडणार नाहीं, अशी जुनी समजूत आहे. संसारकर्तव्यें चोख वजावून नंतर वानप्रस्थ किंवा संन्यासाची ज्यानें दीक्षाच घेतली असेल त्यांच्या दृष्टीनें असें करणें एक-प्रकारें योग्यही होईल. परंतु म्हतारपणीं “ अंगं गलितं पलितं मुंडं ” झाल्यावर यात्रेजत्रेची दगदग सोसवत नाहीं, शिवाय धर्मसंस्कार मनावर म्हातारपणीं म्हणण्यासारखे होत नाहींत व ते तसे झाले तरी त्यांचा उपयोग होईल असें आयुष्य शिल्क नसतें. प्रौढदशेनंतर उत्तरोत्तर विषय-ग्रहण-सामर्थ्याच्या न्हासाबरोबर यात्रेची गोडी येण्याची शक्ति व मनाचें संस्कार्यत्वही नष्ट होऊं लागतें. करितां जवानपणींच अंगांत शक्ति आहे तोंवर सर्व उरकून घेणें उत्तम. पन्नाशीच्या वरचे म्हतारे, रोगानें जर्जर झालेले, अगदीं अशक्त, पांचसहा वर्षांच्या आंतील बालकें, गर्भिणी स्त्रिया, किंवा थंडी सोसवत नाहीं अशा लोकांनीं ही यात्रा करूं नये. धट्याकट्या तरुण माणसांसही यात्रेनंतर कांहीं दिवस अपचनादि विकार जडून एक-भुक्त व्रत कडकडीतपणें पाळावें लागतें. तथापि वाटेल तसा पैसा खर्चून सर्व सुखांची सोय करता आल्यास अंगावरचीं मुलें व गर्भिणी स्त्रिया यांशिवाय कोणालाही ही यात्रा करतां येईल. मात्र “सुखंच मे शयनंचमे” याशिवाय दुसऱ्या कल्पनेचा ज्यांना जन्मांत विटाळ झालेला नाहीं अशा सुखलोलुप लोकांनीं या यात्रेचा विचारही मनांत आणूं नये.

(३) खर्चाचा अंदाज.

२५ रेल्वेभाडे, पैसेजर तिसऱ्या वर्गाचें जातां येतां (अकोला ते हरिद्वार १४-७-० पै.)

४५ सुमारें मणभर सामानाची पूर्ण हमाली हृषीकेशपासून रामनगर ३. स्टे. पर्यंत.

२५ अन्न व रोजचा व्यवहाराचा खर्च -॥- रोजप्रमाणें सात आठवड्यांचा

२० देवधर्म पंडे, वगैरे.

१५ हरिद्वार येथें ध्यावें लागणारें सामान.

१५ येथील तयारीकरितां गांवीं विकत ध्यावें लागणारें सामान, औषधें वगैरे.

१० गुप्तकाशी ते केदारपर्यंत कंडीभाडें, अगर घोडे वगैरे.

५ टांगा हमाली वगैरे.

१६० एका मनुष्याला पार्यो यात्रा करावयाची झाल्यास लागणारे
खर्चाचा अंदाज याशिवाय.

८५ कंडी केल्यास रामनगर रेल्वेस्टेशनपर्यंत एकंदर भाड्याचा
अंदाज-साधारणतः वजनाच्या माणसास.

१५० वरीलप्रमाणेंच झंपानाचें भाडें. अगर दांडीचें भाडें.

एवंच,

१६० पार्यो जाणाऱ्यास.

२२५ कंडी करणाऱ्यास.

३०० झंपानदांडी करणाऱ्यास.

असा एका माणसाच्या खर्चाचा अघळपघळ जास्तीत जास्ती
अंदाज धरला आहे. जितकी माणसें अधिक तितकें खर्चाचें प्रमाण
उतरत जातें. दोन माणसांस १५० ऐवजी फार तर २५० खर्च येईल
व तीन माणसांचें ३२५ त खुशाल उरकेल.

इकडील लोक नोटा मुख्य ठिकाणाशिवाय मुळीच घ्यावयाचे नाहींत.
मोड जेथें डांकघर, तारघर वगैरे आहे असल्या ठळक ठळक ठिकाणीच
वेळोवेळीं करून घ्यावी लागते. चट्टीवाले लोकांचा सारा संसार १०-१५
रुपयांचा. तेव्हां प्रत्येक चट्टीवर मोड मिळणें शक्य नाहीं. यात्रेला लाग-
णारे सर्व पैसे बरोबरच घेणें उत्तम. तारेनें मनिऑर्डर घेण्यास देखील
या पहाडी स्थानांत विलंब लागून विनाकारण एखाद्या लहानशा
ठिकाणीं दिवस खर्ची पडण्याचा संभव आहे. कुली व कंडीवाल्यांना
सर्वच पैसे एकदम द्यावे लागत नाहींत. तसें दिलें असतां ते घेणार
देखील नाहींत. आरंभी एक तृतीयांश रक्कम, वाटेंत मैलचौरीपर्यंत
जसजशी लागेल तसतशी पोटगीकरितां सुमारे एक तृतीयांश व बाकीची
सर्व रक्कम मैलचौरीस द्यावी लागते. ते लोक सोंवरिन घेत नाहींत व
मैलचौरीस मोड मिळत नाहीं. करितां आगाऊच धोरण राखून मोड
करावी लागते. ठरावि भाड्याशिवाय कुलींना प्रत्येकीं दररोज अर्ध

आणा; देवप्रयाग, केदार व वद्री येथे एकएक रुपया इनाम व खिचडी; जे दिवशीं मुळींच वाट चालणार नाहीत ते दिवशीं पोटगीवद्दल खर्च व अखेरच्या टप्यास मर्जीस येईल त्याप्रमाणे प्रत्येकी रुपया दोन रुपये इनाम द्यावे लागतात. शिवाय आडजुनीं वस्त्रे दिल्यास ते फार खुष होतात. रेल्वेखर्चास लागणारी व अंदाजाशिवाय म्हणून जी अधिक रक्कम आपण घेत असतो तेवढ्या रकमेच्या नोटा सोबत घेण्यास हरकत नाही. इकडे मोठमोठ्या ठिकाणी सोन्याचे लहानसहान दागिने नुकसान न घेतां सहज विकले जातात.

(४) पूर्व तयारी:—इकडे घेतांना बरोबर काय सामान घ्यावयाचें, खाण्यापिण्याचे पदार्थ यात कसेंकाय मिळतात, वगैरे भाग बराच सविस्तरपणे हरिद्वारवर्णनांत येऊन गेल्यामुळे त्याच गोष्टी पुन्हां लिहिण्याची आवश्यकता नाही, तथापि कांहीं अधिक व नवीन माहिती आवश्यक वाटल्यावरून देत आहे:—

इकडील तूप केवळ घाण किंवा टाकाऊ जरी नसले तरी ज्याला लोणकड्या ताज्या साजुक तुपाशिवाय होत नाही त्याला तें आरंभो-आरंभो बरेच जाचण्याचा संभव आहे. करितां चांगले तूप बरोबर घेणे वावगे होणार नाही व तेलतुपासारखे पातळ पदार्थ दुकानांतून स्वतां न आणतां दुसऱ्याच्या हातानें आणणें, माशांचा ताप असेल अशा ठिकाणी अधिक सोईस्कर होय. कारण कांहीं दुकानदारांच्या संदयी इतक्या गलिच्छ असतात कीं, तेलतुपांत पडलेल्या माशा आपल्या दृष्टीसमोर पिळून मूठ भरभरून बाहेर फेंकण्यांत त्यांना विलकुल दिक्कत वाटत नाही ! आपणांला तर शिसारी वसून त्या दिवसापुरतें तरी घांसभर तोंडांत जाणार नाही ! पण दृष्टिआड सृष्टि !

माशा पकडण्याकरितां हल्लीं Fly Trap Balloons निघालेले आहेत. त्यांची एखादी जोडी बरोबर घेतल्यास ह्या माशांवर मोहीम करतां येईल. एरवीं तर कांहीं उपाय दिसत नाही. △

△ Army and Navy Co., Bombay यांजकडे हीं -॥- दराप्रमाणें विकत मिळतात.

स्टोव्ह वरोवर नेल्यास ह्या पहाडी मुलखांत निर्वात स्थळें फारशा मिळणार नाहींत. करितां स्टोव्हला वारा लागूनये म्हणून Wire gauze बारीक तारांची जाळी स्टोव्हभोवतीं गुंडाळण्यास घेणे सोईस्कर होय.

स्वयंपाकांचीं भांडीं प्रत्येक चट्टीवर मिळतातच. तथापि मुख्यमुख्य आल्युमिनिअमचीं हलकीं भांडीं आपल्याजवळ असावीत हें बरें. सर्व भांडीं प्रत्येक चट्टीवाल्याकडून मिळतीलच असा नेम नाहीं. यात्रेकरुंची गर्दी असली म्हणजे केव्हां उघड्या मैदानांत स्वयंपाक करण्याची व एखादें वेळ रात्रही पण काढण्याची पाळी यावयाची. परत येतांना रामनगरच्या मार्गांत असले प्रसंग कित्येकदां येतात.

आवश्यक लागणारा कपडालत्ता व इतर वस्तु.

- १ तीनचार साधे कुडते.
- १ सुती मळखोर कोट दोन.
- १ असल्यास हलकासा जुना ओव्हरकोट-फार अवजड किंवा किंमतीचा नसावा.
- १ मफलर किंवा गळपट्टा.
- १ स्वेटर किंवा फ्लॅनेलची डबलब्रेस्टची बंडी.
- १ लोंकरी कानटोपी.
- १ गेटीस-पायपट्ट्या.
- १ पायमोजे जोड ३।४. विजारी लांब. मजबूत विनखिल्ल्याचे व विननालाचे बूट-जोड दोन.
- १ सावण-अंग व कपडे धुण्याचे (जरा जास्तच घेणें बरें).
- १ ब्लॅकेट, दुलई, पातळशी सतंजी, लहानशी पासोडी.
- १ सुईधाग्यांचे चपडें दोन डझन, विंदी (कपाळास लावण्यास चमकदार टिकल्या) व सुया पन्नास, जानवी जोड (प्रत्येक ठिकाणी पहाडी लोकांस वाटण्याकरितां.)

१ मेणकापड, छत्री; आमांश, आंवरक्त, अपचन, हागवण, पटकी व तापावरील औषधें. कंदील, लांब काठी, असल्यास वीअरहॅट, मेण-बत्त्या, लवंग, सुपारी, वेलचीसारख्या तलफेच्या वस्तु, हळद, मसाले,

मिरची व लोणचीं बगैरे; टूंक नेण्याची आवश्यकता नाहीं, विनाकारण १०।१५ शेर ओझे होते. शिवाय इकडे आपल्या वस्तु अगदीं मोकळ्या टाकल्या तरी त्या जाण्याची भीति नाहीं. बोजा शक्य तितका कमी हवा. एक शेर बोजास एक रुपयापेक्षां अधिक खर्च येतो व प्रवासांत सामान इतकें खराब होतें कीं त्याचा पुन्हा उपयोग होत नाहीं.

परिशिष्ट नंबर ३.

हरिद्वारापासून रामनगरपावेतो संपूर्ण बदरीकेदार-यात्रेंतलि

चट्यांचीं नांवे अंतरे, व समुद्रसपाटीपासून उंची.

+ हरिद्वारपासून ठिकाण. मैल.	शेरा.
भीमगोडा	१
सत्यनारायण	६
÷ हृषीकेश (येथें पोष्ट आहे.) ७॥	हृषीकेशरोड स्टेशन- वरून ७ मैल अंतर आहे.
शत्रुहनमंदीर	१
तपोवन	१
लक्ष्मणझूला	१॥ झूला मोडल्यामुळें धर्मार्थनौका आहे. झुल्याचें काम सुरू आहे.
फुलवाडी	२
गरुडचट्टी	२
मांहनचट्टी	१ केळीचें वन.
गुल्लरचट्टी	२
छोटी बिजनी.....	पाणी मुबलक पण लहान.
बिजनी चढाई	४ चढण आहे; पाणी दुर्मिळ.

+ महत्त्वाचीं स्थळें जाड्या टाडपांत दिलीं आहेत.

÷ हरिद्वार ते लक्ष्मण झूला मोटार मिळते. दर -|- स्वारी मधें नाका कारकून टेहराचा स्वारी वजन बगैरे नोंदतो. मजुरीमागें १ रु. स ८१ आ. कुलीपासून घेतात.

ठिकाण	मैल	शेरा.
चंद्रमेल	६	उतार.
महादेवचट्टी	४	
रामचट्टी	१॥	
कांडीचट्टी (येथें दवाखाना आहे.)	१॥	
व्यासघाट १४१४ फूट	४॥	व्यासगंगा व भागीरथीचा संगम. कोटद्वाररेलवेचा मार्ग.
झालुडी चट्टी	२	
उमरासू	२	
सौरचट्टी	३	
देवप्रयाग * (येथें तार- घर व पोष्ट आहे.)	२	भागीरथी व अलकनंदेचा संगम टिहरीला एक मार्ग जातो. पौडीला जाण्याचा १५ मैलांचा मार्ग.
बाडा १६५० फूट		

देवप्रयागपासून केदारनाथपावेतो.

ठिकाण.	मैल.	शेरा.
विद्याकोटी	३	
राणीबाग	५	
रामपूर	२॥	
विल्बकेदार	५	
श्रीनगर (येथें तारघर, पोष्ट, दवाखाना आहे.) १७०६ फूट	४	टिहरीची राजधानी जुनी बदरीनाथ सेवासमिति
सुकृत	५	
भट्टीसेरा	४	बिकट चढण
खांकरा	३॥	
नरकोटा	२॥	
गुलाबराई	३॥	

* देवप्रयाग येथून एक मार्ग गंगोत्रीस व केदारबद्रीला गेला आहे.

ठिकाण	मैल	शेरा
रुद्रप्रयाग + (येथें पोष्ट आहे.) छतौला	१॥ ६	विकट मार्ग सेवा समिती • उजवे वाजूचा मार्ग केदारचा डावे वाजूचा मार्ग बदरी नारायणाचा.
छतौली	६	
अगस्तंमुनी	४	
चंद्रपुरी	४॥	
भीरी	३॥	
कुंडचट्टी	३	विकट चढण
गुप्तकाशी(येथें पोष्ट आहे)	४	• ”
नाला X	१	”
व्योम	१	
फाटाचट्टी	• ५	
रामपुरचट्टी	४॥	विकट चढण
त्रियुगीनारायण	२॥	
सोनप्रयाग	१॥	
चीरबासाभैरव	२	
गौरीकुंड	२॥	तप्तकुंड
रामवाडा	३	
श्रीकेदारनाथ (येथें पोष्ट आहे.)	४॥	११७५३ फूट

केदारनाथापासून लालसांगापावेतों.

ठिकाण.	मैल.	शेरा.
(त्याच मार्गांनै येऊन नालाचट्टी	२४	उतार

+ रुद्रप्रयाग येथें अलककंदा व मंदाकिनीचा संगम आहे. येथून एक मार्ग केदारला व दुसरा कर्णप्रयागला गेला आहे.

X बदरीनारायणास जाण्याकरितां केदारहून परत येथेंच यावें लागतें.

ठिकाण.	मैल.	शेरा.
उषामठ (येथें पोष्ट व दवाखाना आहे.)	४	उतार
ग्वालियावगड	६	
पोथीवासा	३	चढण व जंगल
चौपत्ता	३	विकट येथून तुंगनाथ
* तुंगनाथ (तुंगनाथावरून)		अति विकट चढण मार्ग सोडून
भीमउडार	३	उतारीचा मार्ग
पांगरवासा	२॥	
मंडलचट्टी	३	उतरण्यास उत्तम
गोपेश्वर	६	पाणी नाही
लालसांगा (पो. तार. दवा. आहे.)	३	पाण्याचा त्रास
मठचट्टी	२	उतरण्यास बरी
सियासैण	४	
पीपलकोटी (येथें पोष्ट आहे.)	३	वाटेंत चार मैल पाणी नाही.
गरूडगंगा	४	
टंगणी	२	
पाँतालगंगा	२	
गुलाबकोटी	२	
कुम्हारचट्टी	३	उतरण्यास सोडस्कर
खनोटी	२	
स्युंधार	३	
जोगीमठ ६१०७ (ता. १ पोष्ट व दवाखाना आहे.)		ढुमदार गांव. महत्वाचें क्षेत्र.

* शक्ति असेल त्यानें चौपत्याहून तुंगनाथास जावें व सोबतचे मंडळीस कुलीसह मंगळाचट्टीवर पुढें पाठवावें व तेथें वाट पाहाण्यास सांगावें.

टोटाम*	६
कुमरिया	९॥
मोहन	४
गजरिया	१२
रामनगर	७

गढवाल व टेहरी.

सामान्य माहिती.

वायव्यप्रांताच्या उत्तरेकडील टोंकांस, तिबेटच्या दक्षिणेस हिमालयाचे गर्भांत गढवाल जिल्हा (क्षेत्रफळ ५६२९ चौरस मैल) असून याचे टेहरी गढवाल व ब्रिटिश गढवाल असे दोन विभाग केले आहेत. यांत पूर्वी ५२ गढ (किल्ले) असल्यामुळे याला गढवाल हें नांव मिळालें. बद्रीनाथ किंवा चौखंबा व नंदादेवी ह्या पाहाडांच्या रांगा त्यांतून गेलेल्या असून सदैव हिमाच्छादित शृंगांच्या उंचउंच भितींनीं बहुतेक भाग दुर्लभ असून दळणवळणाचे मार्ग कमी असल्यामुळे या भागांत व्यापार अगर उद्योगधंदा नाही व लोक दरिद्री आहेत. गढवालचे दक्षिण व उत्तर गढवाल असे दोन भाग असून, दक्षिण गढवालांत कोटद्वार रे. स्टे. पासून ४८ मैलांवर पौडी, (उंची ५३९० फूट) जिल्ह्याचें मुख्य ठिकाण आहे. पौडीजवळच लॅन्डस्टाउनची छावणी असून येथूनच रस्त्याचे फांटे ठिकाठिकाणीं गेले आहेत. पौडी येथें मुद्दाम लावलेलीं ओक, देवदार,

* टोटामवरून पुन्हां पायवाटेनें निघून नदीच्या कांठाकांठानें गेल्यास पांच मैलांचा फेरा वांचतो. असें केल्यास कुमरिया वाजूसच रहातें; पण पावसाळ्यांत हा नदीकांठाचा प्रवास शक्य नाही.

पाइनची मोठमोठी राखीव जंगलें असून येथूनही हिमदर्शन होतें. सबंध जिल्ह्यांत शहरें दोनच, एक पौडी व दुसरें श्रीनगर.

शेती:—येथील मुख्य धान्यें तांदूळ, गहूं, तूर, (हरड, अर्हड, हर्हर) जव, झांगोरा, आणि मंडवा (कुळीथ—वाजरीसारखीं हलकीं धान्यें). भावर म्हणून एक लहानसा सपाटीचा प्रदेश आहे तेथेंच फक्त तंबाखू व कापूस पिकतो. कित्येक उष्ण ठिकाणीं तळि, तूर, उडीद, मिरी, आलें, हळद, उंस होतो. दक्षिण गढवालांतील उष्णभागांत थोडशिीं मिरचीही होते. पहाडाच्या उतरत्या बाजूवर दगडांच्या भिंती रचून पायऱ्या पायऱ्या सारखीं शेते करितात. तांदूळ व झांगोरा हीं खरीपाचीं पिकें असून सप्तेंबरचे सुमारास यांची कापणी होते. रब्बीचीं पिकें एप्रिलांत निघतात. हंगामाचें कालमान प्रदेशाच्या उंचीप्रमाणें बदलतें. ६००० फूट उंचीवर खरीपाचीं पिकें मे महिन्यांत तर ७००० फूट उंचीवर जून महिन्यांत, ८००० फुटांवर जुलई महिन्यांत आणि ९००० फुटांवर आगष्ट महिन्यांत याप्रमाणें समजावें. ९००० फुटांवर गहूं होत नाहीं. दर हजार फुटाला हंगाम एक महिना पलीकडे जातो. जमीन थकूनये म्हणून पिकें बदलण्याची पद्धत या पाहाडी लोकांच्या पूर्ण परिचयाची आहे. बहुतेक ठिकाणी पाण्याच्या अनुकूलतेप्रमाणें वर्षांतून दोन पिकें काढण्यांत येतात. एप्रिलमध्ये धानाची पेरणी करून तें पीक सप्तेंबरांत काढल्यानंतर ऑक्टोबरांत गहूं पेरून एप्रिलांत काढतात. मंडवा हें पीक ऑक्टोबरांत पेरतात व याच महिन्यांत काढून घेतात. बहुतेक अर्ध्या भागांत तांदूळ व अर्ध्या भागांत मंडवा पेरतात. जव मे व जून महिन्यांत; चूवा एप्रिल ते सप्तेंबरपर्यंत पेरतात. बहुतेक भाग शेतीला निरुपयोगी असल्यामुळें लोकांना एकंदर शेतीचें धान्य अपुरें पडतें. पीक हातीं येण्याच्या अगोदर गरीब लोकांना छुव्याचीं पानें उकडून त्यांत थोडें इतर धान्य मिसळून आपली भूक शमवावी लागते. बऱ्या स्थितीतील लोकांनाच काय ते गहूं-तांदूळ खावयास मिळतात. गरीब लोकांना मंडवा व झांगोरा सारख्या क्षुद्रधान्यावर निर्वाह करावा लागतो. धान्याच्या कमतरतेमुळेंच मांस व मत्स्याहाराचा प्रवात कांहीं ब्राम्हणांखेरीज सर्वांत पडला असावा.

येथें चहाचे मळे करण्याचे अनेक प्रयत्न झाले व त्याकरितां सरकारनें मुद्दाम चिनांतून चहाचें बीं व तज्ज्ञ आणले होते. परंतु या गरीब लोकांना अगोदरच धान्य अपुरें पडत असल्यामुळे चहाची लागवड करणें म्हणजे त्यांना उपाशी मारणेंच होय, असा निसर्गानें आपला शेर दिल्यामुळे चहाच्या लागवडीचे प्रयत्न बहुतेक विफल झाले. आल्मोराजिल्ह्याचे सरहद्दीला लागून असलेल्या ह्या 'लांबच्या भागांत चहाचे मळे आहेत. इतर दोन तीन ठिकाणींही लहान लहान मळे आहेत. १९०७ सालीं एकंदर उत्पन्न ५२००० वजनी पौंड झालें.

व्यापारः—तिबेटांतील भूतेलोकांच्या हातांत बहुतेक व्यापार आहे. मीठ, टाकणकार, घोडे, कुत्री, लोंकर, चीनी जोडे, चवऱ्या (याक जनावरांची पुच्छें) हा माल तिबेटांतून आणून त्या ऐवजीं विलायती माल, कापड, गूळ, साखर धान्ये वगैरे तिबेटांत पोचवितात. सर्व व्यापार शेळ्या, मेंढ्या व क्वचित् घोड्यावरून चालतो. दक्षिण--गढवालांतील व्यापार नजीबाबाद येथील मुसलमान वंजारी यांचे हातीं आहे व दुष्काळाचे दिवसांत हे लोक भलताच नफा कमावतात. पाहाडी लोक व्यापारांत कुशल नाहींत. रोखीऐवजीं बहुतेक अदलाबदलीची पद्धत खेड्यापाड्यांतून आहे.

वजनें व मापेंः—नाली हें मुख्य माप आहे. परंतु गव्हाची नाली पक्के दोन शेर तर तांदुळाची नाली पावणेदोन शेर इतका फरक आहे. २० मुठी (मुष्टि) = १ नाली; १६ नाली = १ डोन किंवा पिराई; २० डोन = १ खार. उत्तर गढवालांत वजनी शेर ८४ तोळ्यांचा आहे तर भावभागांत ९० तोळ्यांचा आहे. लांबीचें ही माप नालीच. नाली म्हणजे २४० स्क्वेअर यार्ड. २० नाली = १ एकर.

शिलाजितः—जिल्ह्यांतून बराच शिलाजित (सल्फेट ऑफ अल्यू-मिना) बाहेरगांवीं जातें. सरकारकडून शिलाजिताचे मक्ते लिलांव होतात. सरकारला यापासून सालीना सात ते आठ हजार रुपये मिळतात.

व्याजाचा दर— ॥ = पासून १। असल्याचें कळतें.

दळणवळणाचे मार्गः—नर्जाबाबादवरून कोटद्वारपर्यंत औध-रोहिलखंड रेल्वेचा फांटा गेलेला असून पुढें कोटद्वारपासून श्रीनगरपर्यंत चांगला रस्ता आहे. मुख्य व्यापाराचा मार्ग हाच. तेथून रुद्रप्रयाग, कर्ण-प्रयागवरून पंडुकेश्वर वगैरे मार्गें वर्णन केलेल्या मार्गांनीं नीती व माना-घाटांतून तिबेटपर्यंत व्यापार चालतो. १९०७ सालीं रोहिलखंड-कमाउन रेल्वेचा मोरादाबाद-रामनगर फांटा जोडण्यांत आल्यामुळे रामनगर-वरूनही बराच माल गढवालांत चढतो.

खनिज-संपत्तिः—तांबे, लोखंड, व शिऱ्याच्या खाणी पूर्वी असत. परंतु त्यांतील उत्पन्न दिवसेंदिवस कमी होत आहे. व बाहेरून येणाऱ्या तयार वस्तूसमोर हा धंदा टिकाव धरीत नाहीं. शिसें अगदीं खलास झालें. खाणी चालविण्याच्या प्रयत्नांत पुन्हांपुन्हां अपयश व नुकसानीचा अनुभव आल्यानंतरही एका युरोपियन सिंडिकेटनें १९०९ सालापासून तांबें काढण्याचा प्रश्न पुन्हां हातीं घेतला आहे. लोखंडाचीही तीच स्थिति आहे. लोहाराचें काम उच्च प्रकारच्या डोंमलोकांकडे असतें. त्यांचा मूळ पुरुष काल्या लोहार यानें पांडवांचीं आयुधें केलीं अशी दंतकथा आहे. अद्याप त्याला पांच कोळसे अर्पण केल्याशिवाय हे लोक कामाला सुरुवात करित नाहींत. लोखंडाचें प्रमाण शेंकडा ७० असतें तथापि कारा-गिरांच्या अडाणीपणामुळे १ मणाला फक्त पांच शेराचें प्रमाण पडतें. अलकनंदा नदीतून सोनेही काढतात. सुवर्णाचे उगम-स्थळाचा इंग्रजांना अजून तपास लागला नाहीं. सोने काढण्याची पद्धत जुनीच आहे. ती येणेंप्रमाणेंः—वाऱ्यांच्या बारीक बारीक कामट्यांची एक चाळणी, दोन लाकडांची उथळ वाटर्गी (भांडी), एक नावेच्या आकाराचें एक भोंक असलेलें लांबट पात्र, थोडासा पारा, चामड्याचे तुकडे, हेंच सोने काढण्याचें साहित्य. नावेच्या आकाराचें पात्र चार फूट लांब एक हात रुंद आणि एक हात खोल असून एका टोंकाला एक छिद्र असतें. छिद्रांकडील भाग थोडा उतरता करून तें पात्र नदीकाठी ठेवल्या-नंतर त्यावर बांबूची चाळणी घेऊन त्यांत वाळू ओततात व भोपळ्यानें पाण्याची संतत धार धरतात. पाण्याबरोबर रेंतीचे कण व सुवर्णाचे बारीक रज खालच्या भांड्यामध्ये पडतात व पाणी छिद्रांतून निघून जाते;

याप्रमाणें खालील पात्रांत बरीच बारीक रेंती जमली म्हणजे त्यावर आणखी हलक्या हातानें पाणी ओतून हातानें ढवळतांच जड सोन्याचे कण खाली वसलेले चमकू लागतात. ते अलग करून त्या चामड्याचे तुकड्यामध्ये नीट गुंडाळून ठेवतात. बाकीच्या रेंतीत बारीक रज मिसळलेलें असतात, त्यांत पारा टाकला असतां पाण्याचें व सोन्याचें रसायन बनतें, त्याला अंमळ आंच देतांच पारा उष्णतेनें उडून जातो व शुद्ध सोनें बाकी उरतें. या पद्धतीनें तिकडील मजुरांचे पदरांत चार आणे रोजमुरा काय तो पडतो !

जंगलः—येथील जंगलांतील वृक्षांचे व पशुपक्षांचे प्रकार, प्रदेशाची उंची व हवामानावर अवलंबून आहेत. सालु, सिसम, खैर, टेंदू, चीर, पाईन, ओक, देवदार वगैरे वृक्ष बहुतेक सर्वत्र आहेत, बांबूही पुष्कळ व अत्यंत मोलवान आहेत. परंतु ३५०० फूटांचे वर तो वाढत नाही. त्याचप्रमाणें उष्ण प्रदेशांतील फळझाडे, आंबा, संत्रा, लिंबू, सिताफळ, पेरू, पपई, पिंपळ, वड, वगैरे ३००० फूटांपलिकडे होत नाहीत. चीर नांवाचीं सुरुंसारखीं झाडे फार मोठालीं होतात व त्यांतून राळ काढतात. याच झाडापासून टर्पेटाईन काढतां येतें. गंगोत्रीचे बाजूला असलींच मोठमोठीं सुरुंचीं झाडे तोडून त्यांचे स्लिपर बनविण्याचा कारखाना असून ती गंगेत टाकून देतात वगैरे वर्णन मागें आलें आहेच. या झाडाचीं फळेही तिकडील लोक खातात. जरदाळूला ते लोक गौरी-फळ म्हणतात पण ते खाल्ल्यानें हिंवाप लागतो अशी त्यांची समजूत आहे.

चीर (सुरू) चीं लांकडे पेटविल्यास त्यांचा मशालीप्रमाणें उत्तम प्रकाश पडतो. कारण त्यांत राळ, टर्पेटाईन असतें. अपल पीअर, चेरी, एप्रीकॉट प्लम आणि पिचेस हीं फळ-झाडेही ३००० फूटांपलीकडे पुष्कळ विपूल आहेत. बद्रीनारायणाचे बाजूला कोठेंकोठें बोरीचीं लहानलहान झुडुपें दिसतात. त्या बदरीफलावरून बदरीनारायण नांव पडलें असावें. बोरीच्या जातीची स्ट्रॉबेरी, गूजबेरी वगैरेचीं आणि इतर वन्य फळझाडेही आहेत. कैलासाच्या ऊतरणीवर चीर (सुरू) च्या झाडांचा घेर २०-२५ फूट, व उंची १५० फूट असते. कित्येक ठिकाणीं पाईन, ओक, चीर व देवदारांच्या

जंगलाची मुद्दाम लागवड करण्यांत आली आहे. टेहरी राज्यांतलें जंगल फारच श्रेष्ठप्रतीचें आहे.

पशुः—हत्तींच्या कळपासंबंधीं मार्गें वर्णन आलेंच आहे. पूर्वीप्रमाणें आतां रानोमाळ हिंडण्याइतके हत्ती विपुल राहिले नाहींत तथापि ते पुष्कळच असून राखीव जंगलाचे कायदे मोडण्यांत मोठे पटाईत आहेत. वाघांची वस्ती १०००० फुटांपर्यंत देखील असते. वाघ व आस्वल यांपासून एक मिश्रपशूंची जात काचित् ठिकाणीं आढळते. ३००० फुटांवर हिमांत रहाणारीं आस्वले आहेत. जंगलीं मांजरें तर बहुतेक हूबेहूब चित्याप्रमाणें दिसतात. इकडील सांबर आपलेकडील सांबरापेक्षां मोठें मजबूत असून त्यांचीं शिंगेही सुंदर व मोठीं असतात. मात्र हीं दाट जंगलाबाहेर कदापि येत नाहींत. चीतल (ठिपक्यांचीं हरणें) ७०,८० चे कळप करून राहतात, पण टेंकड्यावर कधीं येत नाहींत. कस्तुरीमृग ८००० फुटांपेक्षां कमी उंचीच्या प्रदेशांत मिळावयाचे नाहींत. त्यांना शिंगें नसतात. वरच्या जाभाडांत तीन तीन इंच लांबीचे सुळे असतात. शामालेदर ज्यापासून मिळते तो गुरल नांवाचा प्राणी ११००० फुटांपलीकडे वस्ती करतो. पक्षी तर नानातऱ्हेचे आहेत. त्यांचीं नांवे देणें शक्य नाहीं. कारण कांहीं कोंबड्यांच्या तर कांहीं कबुतरांच्या कांहीं घारींच्या तर कांहीं चिमण्यांचा जातीचे; सर्वांचेच पंख सुंदर व आवाज मधूर. याक (वनगौ) माणसाकून त्यांच्यावर बैलाप्रमाणें ओझीं लादतात. त्यांवर दोन, तीन मण ओझे सहज लादतां येतें. पण १०,००० फुटांखालीं आणल्यास हें जनावर जगणें संभवनीय नाहीं म्हणून गांवठी गाई बैलांची व त्यांची संमिश्र प्रजाच खालच्या जंगलांत आढळते.

गढवाली लोकः—लोकसंख्या सुमारे ४३०००० (इ० स० १९०९ सेन्सस) आहे. पैकीं शेंकडा दोन मुसलमान आहेत. ४४४१ मुसलमान पुरुषांपैकीं फक्त ९१८ स्त्रिया आहेत. त्यावरून मुसलमान या जिल्ह्यांत फक्त व्यापाराकरितां येत असून कायमचे रहिवासी फार थोडे आहेत, हें उघड आहे. सबंध गढवालांत नुकती कोठें कोटद्वाराला एक मशीद झाली आहे. ख्रिस्ती लोकांचीं मिशनें बऱ्याच ठिकाणीं आहेत. १९०९

सालीं खिस्ती लोकांची संख्या ८०० होती. हिंदूंचे मुख्य भाग दोन वीथ आणि डोम. या विथामध्ये, ब्राह्मण, खास--ब्राह्मण व रजपूत आणि खास--रजपूत अशा जाती आहेत. ब्राह्मणांच्या मुख्य जाती दोन, सरोळे आणि गंगारी. रजपूतांची संख्या २,४५,०००. रजपूतांमध्येही अनेक जाती आहेत. डोम ६७६०० व वनिये फक्त १४०० आहेत. शेंकडा ७५ लोक शेतीवर व बाकी सैन्य, मजूरी, जंगल, नोकरी वगैरे-वर आहेत. बांबूच्या चट्या व करंड्या विणणें, घोंगडीं बनवणें वगैरे कामांशिवाय महत्वाचे उद्योगधंदे नाहीत. फक्त भूर्जपत्र (सातपुडा) साली उकळून त्याच्या लगद्यापासून कागद बनविण्याचे कारखाने दोन ठिकाणी आहेत. हे कागद पैशाला एक प्रमाणें मिळतात.

दक्षिण गढवाल्यांत व इतर प्रांतीयांत फारसा फरक दिसून येत नाही. पण थंड प्रदेशांत उत्तरोत्तर जातांच त्यांची कांती गौर-पिंगट, डोळे नील-वर्ण, चेहऱ्याची ठेवण-मांगोलियन (चीनी-जपाना) वळणाची, उंच गाल-फडाची हाडे खोल, डोळे दिसून लागतात. वन्याच ठिकाणी ते युरोपियन लोकांप्रमाणें लाल गुलजार ही दिसतात. बायका अगदीं कंगाल गांवढळ वेषांत व गलिच्छ असल्या तरी सुस्वरूप असतात. ह्या नीलाक्षी गौर-वर्ण किन्नरी ओझें पाठीवर घेऊन वांकतवांकत झरीदिशीं पहाड चढ-तांना पाहून फार मौज वाटतें. विचान्यावर कामाचा बोजा अति व स्थिति फार कनिष्ठ आहे.

पोशाखः—पुरुषांना सर्वत्र पायांत विजार, अंगांत पायघोळ सैल लांब कोट व डोक्यांस लोकरांची गोंडेदार टोपी असते. उत्तरगढवाल्यांत थंडीचे प्रदेशांत त्यांचे सर्व कपडे लोकरांचे असतात. बायका विजारी-ऐवजीं घागऱ्याप्रमाणें एक वस्त्र (थंड प्रदेशांत घोंगडी) गुंडाळतात. व तेंच वस्त्र खांद्यावरून समोर आणून पुढें गांठ मारतात. कोठें कोठें त्या अंगांत रंगीत कुडता घालतात व क्वचित् त्यांचे खांदे आणि हात उघडे असतात. त्या लहानशा पागोऱ्या किंवा चुंभळीप्रमाणें डोकीलाही कापड गुंडाळतात. स्त्रिया बहुतेक पाठीवर वेणी सोडतात. कपाळाला कुंकुमतिलक व वर बिंदी असतें. हातांतलil बांगड्यांकडे अगर दागि-न्यांकडे लक्ष नाही. स्त्रियांस पडदा नाही.

स्वभावः—गढवाली शूर, उमदा व मनाचा मोकळा असतो. मानवी स्वभावाप्रमाणें किंवा दारिद्र्यामुळें तो लोभी असला तरी लुच्चा, लबाड नाही. इमान हा त्याचा पहिल्या प्रतीचा गुण. चौऱ्याचा त्याला विटाळ झालेला नसतो. मात्र तो थोडा भांडखोर, कामचुकार व आळशी आहे. बायकांवर सर्व कामें टाकतो. दिसण्यांत धिप्पाड नसतो. हा दाढी कधी राखीत नाही. हा आपली पहाडी भाषा गाण्याचा आवाजाप्रमाणें नीचोच्च स्वर काढून बोलतो. गढवाल्यांना हिंदी चांगलें येतें. यांचा जर कोणचा दुर्गुण असेल तर घाणेखडेपणा. पण हे शूर, उदार व उमदे असून गढवाल रायफल्स ही पलटण आतां सुप्रसिद्ध झाली आहे.

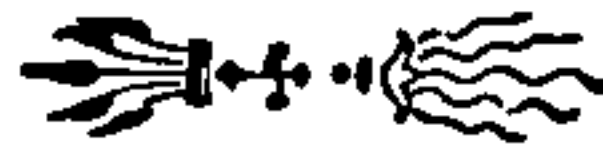
चालीरितीः—कांहीं थोडेसे ब्राम्हणांशिवाय सर्व लोक मत्स्याहारी आहेत. मांसाहाराला त्यांची कांहीं हरकत नाही. मात्र कोंबडी निषिद्ध मानतात. विवाहप्रसंगी जांवयाकडून बाप आपल्या मुलीचे पैसे घेतो. घरांतील व शेतांतील फक्त नांगर-वखराखेरीज सर्व कामें बायकांसच करावी लागतात. नवरा मेल्यानंतर स्त्री आपल्या दिराशी संबंध ठेवतें. अशा संबंधाच्या संततीला कोणी नांवें ठेवीत नाहीत. सख्खा दीर नसल्यास चुलत-मावस दीर अगर कोणीही लांबचा दीर अगर नात-लग चालतो. एकाहून अधिक स्त्रिया करण्याची चाल यांच्यांत आहे.

इतिहासः—गढवालाच्या प्राचीन इतिहासाची चांगलीशी माहिती मिळत नाही. प्राचीनकाळीं या प्रदेशाला केदारखेड हें नांव असून येथें शक, नाग, खासे, हूण, व किरात हे राज्य करीत असत असें कळतें. नाग लोकांचें राज्य बरेंच विस्तृत असावें. अद्यापिही चमोलि तें गुप्तकाशीच्या टापूला नागपूर परगणा असें नांव प्रचलित आहे. पुढें बाराव्या शतकाचे सुमारांस नेपाळांतील मल्ल घराण्याचा अम्मल येथें चालत होता, असें गोपेश्वर येथील त्रिशूल व ताम्रपटावरून दिसून येतें. यानंतर कल्युर (कालचुरी ?) राजांचा अमल सुरू झाला. पुढें पाल राजे झाले. १३५८ ते १३७० पर्यंत अजयपाल नांवाचा राजा राज्य करीत होता. याच घराण्यानें पुढें शहा हें नांव पालऐवजीं धारण केलें. याचा व कुमाऊनच्या चंदराजाचे नेहमीं झगडे चालत असत. फेरिस्ता यानें कुमाऊनच्या

राज्यासंबंधानीं अत्यंत भडक वर्णन लिहून ठेवलें तें अर्थात् गढवालसंबंधीच आहे. अकबराचे साम्राज्यांत गढवालाचा समावेश झालेला नव्हता. याचें कारण असें सांगतात कीं अकबरानें एकदां गढवाली राजाला खंडणी घेऊन दरबाराला बोलाविलें असतां त्यानें एक रोडका उंट बादशहास नजर करून माझा प्रदेश या जनावराप्रमाणें उंचनीच असून अत्यंत गरीब आहे असें सांगितलें. बादशहानें खुष होऊन राजास खंडणी माफ केली.

या प्रदेशाला मुसलमानांचा फारसा संपर्क लागलासा दिसत नाही. फक्त १६५४-५५ त एकदां व त्यानंतर दुसरी स्वारी शहारणपूरचा नबाब नजीबखां रोहिला यानें १७५७ सालीं करून १७७० पर्यंत आपलें वर्चस्व गाजविलें. गढवाल व कमाऊन येथील राजांची युद्धे आपसांत सारखीं चालूं असत व त्यांत गढवाल्यांचा नेहमीच पराजय होई. पुढें अठरावे शतकाचे अखेरीस नेपाळच्या गुरख्यांनीं सर्व प्रांत काबीज करून आपला कडक व जुलमी अम्मल गाजविला व पुढें त्यांच्यापासून १८१५ सालीं हा प्रांत इंग्रजांच्या ताब्यांत आला. टेहरी व गढवाल हे १८१५ पर्यंत एकाच राजाच्या अमलाखालीं असत; परंतु नेपाळच्या गुरख्यांशीं लढत असतां अखेरीचा राजा प्रधमानशहा मृत्यु पावल्यावर इंग्रजांनें त्याचे मुलाला टेहरीसंस्थान तोडून दिलें.

टेहरी.



क्षेत्रफळ ४२०० चौ. मैल.

मर्यादा:—उत्तरेस तिबेट, पश्चिमेस देहरादून, पूर्वेस व दक्षिणेस ब्रिटिश गढवाल. सबंध प्रदेश हिमालयाच्या उंच रांगांनीं व्यापलेला असून त्यांत २०००० ते २३००० फूट उंचीचीं शिखरें आहेत. गंगोत्री आणि जमोत्री हीं तीर्थस्थानें याच संस्थानांत असून गौमुख नाम हिमसंचयांत १३५७० फूटांवरून भोगरथी, निघाली आहे; तिलाच भैरवघांटी येंथें

मिळणारी जान्हवी तिबेटांतून उगम पावली आहे. अलकनंदा आणि भागीरथी ह्या टेहरी व ब्रिटिश गढवालाच्या कांहीं भागांतील सीमेवरून वाहतात. यमुना ही बंदरपंचनामक हिमसंचयांतून निघाली आहे.

लोकः—येथील लोकसंख्या (१९०१ च्या सेन्ससप्रमाणें) २६८८८५:—पैकी १,६१००० रजपूत, ५५००० ब्राह्मण, ४८००० डोम आहेत. यांत मुसलमान शेकडो एक देखील नाहीं. १९०१ सालीं साक्षरतेचें प्रमाण २.२ होते. टेहरी येथें हायस्कूल आहे. बाकी वर्णन गढवाल-प्रमाणेंच आहे. येथें बटाट्याचें पीक बरेंच आहे.

शहरः—टेहरी लोकसंख्या ३३८७ (१९०१ सालीं) हेंच राजधानीचें व तहसिलीचें ठिकाण. उंची फक्त १७५० फूट असून उन्हाळ्यांत फार उष्ण होतो. करितां राजेसाहेब येथून ९ मैलांवर पतापगडी ८००० फूट उंचीवर राहण्यास जातात. हल्लीं नरेंद्रनगर नांवाचे नवीन शहर वसवून तेथें राजधानी नेण्याची खटपट चालू आहे. कमाऊन येथील कमिश्नर हाच टेहरीचा पोलिटिकल एजंट आहे. महाराज सर्वसत्ताधीश आहेत. देहदंडाच्या शिक्षेचा अधिकार फक्त राजालाच आहे. १९०८-९ सालीं उत्पन्न ६१४००० होते. गंगोत्रीवरून गंगा नेणाऱ्या यात्रेकरुंना कर द्यावा लागतो. येथें बहुतेक माल डेहराडून—मसूरीमार्गानें येतो.

हिमाचलांतील कांहीं दिव्य औषधी आणि इतर दुर्मिळ वस्तुः—

शिलाजित—बदरी नारायणाजवळील पहाडांच्या शिखरांवर अत्यंत विकट ठिकाणी खडक—शिला पाझरून त्यांचा रस जमून खडकास चिकटलेला असतो त्याला आपल्या वैद्यशास्त्रांत शिलाजित अथवा शिलाजतु हें नांव दिलें आहे. अशुद्धस्थिति असतां ह्यांत माती आणि इतर क्षार यांची भेसळ झालेली असते. सरकार दरसाल ह्या पहाडांतील शिलाजित काढून नेण्याचा मक्ता—मक्त्याचा लिलाव करित असतें तेथून काढून अनेक प्रकारांनी शोधन करून हा बाजारांत विक्रावयास येतो. ह्याची

परीक्षा करणें सुलभ नाहीं. वैद्यशास्त्रात सांगितलेली मुख्य लक्षणें येणेंप्रमाणें आहेत:-हा खाण्याला कडू आणि दिसण्याला गुगुळासारखा असून ह्याला थोडी गोमूत्रासारखी घाण येते. पाण्यांत टाकल्या असतां तांबडें तंतू निघून भांड्याचें तळापर्यंत जातात व पाणी लाल होतें. आणि अर्शांत टाकल्या असतां जळत नाहीं, धूर उठत नाहीं व महादेवाच्या लिंगासारखा आकार होतो. शिलाजिताचें शोधन अग्नि आणि आतप (ऊन्ह) या दोन प्रकारांनीं करितात. त्यांत सूर्यशोधित श्रेष्ठ आणि अग्निशोधित कनिष्ठ होय. पण ही परीक्षा स्थूलमानानें झाली. अशी कसोटी लावल्यानंतरही ग्राहक फसण्याचा संभव असतो. शिलाजितांत वरील कसोटीस उतरूनही माती वगैरे किती उरली आहे, मिश्रद्रव्यें किती आहेत, त्याचें शोधन कोठवर झालें आहे आणि कोणच्या प्रकारांनीं झालें आहे तें समजण्यास कांहींच मार्ग नसतो. तेव्हां भलत्याच नादाला लागून पैसे घालवण्यांत अर्थ नाहीं. कोठें ८०० तोळा देतात तर कोठें त्याच दुकानदारापासून स्वस्त माल खरीद करून इतर दुकानदार त्यावर आपली मखलाशी चढवून तोच माल २ रु. तोळ्याप्रमाणें विकतात. निवळ किंमतीवरून मालाची परीक्षा होत नाहीं. तेव्हां सर्वांत सावधगिरीचा मार्ग म्हटला म्हणजे स्थूल परीक्षा करून मालाचा थोडा नमुना विकत आणून आपल्या गांवीं एखाद्या तज्ज्ञ माणसाकडून पुरी पारख केल्यावर व्ही. पी. नें मागवावा. गरज लागेल तेव्हां माल मिळतो. संग्रह करून ठेवण्यांत पुष्कळदां वाया जातो. पीपळकोटीपामून बदरीनारायणापर्यंत प्रत्येक मोठ्या चट्टीवर व शिवाय आलमोन्यास याची पुष्कळ दुकानें आहेत. शुद्धशिलाजितासारखी दुसरी उत्तम औषधी नाहीं. वैद्यशास्त्रांत याचा उपयोग फार वर्णिला आहे. पण शुद्ध मिळेल तेव्हां.

निर्विशी:—ह्या एक प्रकारच्या मुळ्या आहेत. आणा दोन आण्यांचीच बाब आहे तेव्हां घेण्यास हरकत नाहीं. वृश्चिकदंशावर उगाळून लावल्यानें व्यथा तत्काळ शमते.

दगड मोहरा:—हा एक प्रकारचा हिरवट दगड आहे. दोन चार पैसे तोळा मिळतो. नायटे, फोड, गजकर्णावर याचें गंध लावतात. या

दगडाला सूत गुंडाबून अर्घीत टाकलें असतां सूत जळत नाही असें सांगतात. यावरून तुकोबारायाच्या एका अंभंगाची आठवण येते:—

मोहोरा तोचि अंगे । सूत न जळे ज्याच्या संगें ॥

ममीरी:—ममीरेका सुर्मा म्हणून नेत्ररोगावर याचा उपयोग करतात. ८४, ८८ ला एक डबी मिळते. पण नेत्रासारख्या नाजूक अवयवावर पारख केल्याशिवाय भलत्यासलत्या वस्तु लावणें किती धोक्याचें आहे तें नव्यानें सांगण्याची गरज नाही. याची परीक्षा प्रयोगाशिवाय कांहींच नाही.

चवरे:—वनगाईच्या ह्या सुंदर झुबकेदार शेंपट्या त्यांच्या संहाराला कशा कारणीभूत होतात, ह्याचा विचार केला म्हणजे अंगावर शहारे उठतात. शोभेशिवाय ह्याचा दुसरा उपयोग कांहीं नाही. तसें म्हटलें तर माशा, मुर्कुटे वारण्याकरितां याचा थोडाबहुत उपयोग होतो. चवरें लहानमोठे पाहून शेरानें मापून किंमत होते. चवराचा भाव ५ रु. पासून १५ रु. शेरपर्यंत असतो. चांगल्या चवऱ्याला १०।१२ रु. पडतात. ही बरीवाईट पाहिल्यानें सहज कळतात म्हणून ह्यांत फसवणूक व्हावयाची भीति नाही. पौषमासांत भूतानचे भूते लोक ह्या विकण्याकरितां हिंदुस्थानांत येतात त्यावेळीं माल फार स्वस्त मिळतो.

कस्तुरी:—कस्तुरी कोषांत बंद असलेली धेऊं नये असें म्हणतात. उघड करून घेतल्यास २० पासून ४० रु. तोळ्यापर्यंत भाव पडतो. कपड्याच्या चौघडीतून वास घेतल्यास नाकांतून रक्तबिंदु पडावे असा हिचा गुण आहे. तपकिरीप्रमाणें हुंगावयास दिलेल्या कस्तुरीत बरेचसें मिश्रण आहे असें समजावें. परीक्षा असल्यास ही वस्तु संग्रहीं ठेवणें अवश्य होय हें सांगण्याची गरज नाही.

ह्या सर्व वस्तूंचे दुकानदार आलमोरा किंवा जोशमिठ येथील वस्तीवाले असतात. आलमोरा येथें व्याघ्र वगैरे श्वापदांची कातडीं फारच उत्तम अगदीं रेशमासारखीं मऊ कमावितात.

जी औषधि दुसऱ्या कोठें मिळणार नाही ती येथें पाहून घ्यावी. परीक्षक मात्र पाहिजे. येथल्यासारखी वनस्पतींची समृद्धि दुसऱ्या कोठेंही नसेल. पण त्यांचें ज्ञान नसल्यामुळें उपयोग करून घेतां येत नाही.

उपसंहार.



आतां बद्दीकेदारवर्णन संपलेंच आहे. ह्या यात्रेची शक्य तितकी उपयुक्त माहिती एव्हांपर्यंत आलेलीच आहे. ही लेखमाला सुरुं झाल्यापासून बऱ्याच लोकांनी लेखकांशी पत्रव्यवहार करून आणखीही बारिकसारिक माहिती विचारली ती सर्व येथें ग्रथित केली आहे. तिकडील मुख्य अतिशय लांब व परिस्थिति अगदीच भिन्न; प्रवासांत काय अडचणी येतात याची विचाराऱ्या भोळ्या यात्रेकरूंना योग्य कल्पना नसल्यामुळें त्यांचे फार हाल होतात. करितां पाव्हाळीपणाचा व पुनरुक्तीचा दोष पत्करूनही समग्र प्रवासाचें अगदी थोडक्यांत सार काढून, आतांपर्यंत लेखांतून इतस्ततः विखुरलेल्या सूचना सर्वांच्या सोयीकरितां एके ठिकाणी संकलित करण्याचें योजिलें आहे.

मार्गक्रमण:—हरिद्वारपर्यंत रेल्वे असल्यामुळें कांहीं अडचणच नाहीं. दिल्ली एकसप्रेसनें निघाल्यास दिल्लीपर्यंत गाडी बदलण्याचेंही प्रयोजन नाहीं. दिल्लीहून हरिद्वाराला आउध-रोहिलखंड आणि नॉर्थ वेस्टर्न—अशा दोन रेल्वेचे फांटे गेलेले आहेत. मध्यें सहारणपूर, लष्कर वगैरे एकदोन ठिकाणीच गाडी बदलावी लागते. हरिद्वारस्टेशनपासून गांव १५ मिनिटांचा रस्ता आहे व टांग्यांचीही सोय आहे. धर्मशाळांच्या रेल्वेचीमुळें उतरण्याची मुळीच पंचाईत नाहीं. कलकत्याचे शेट श्रीमान विनायकराव यांची भव्य व प्रशस्त धर्मशाळा उतरण्यास उत्तम आहे. हरिद्वारनंतर हृषीकेशरोड स्टेशन लागतें. तेथून मात्र पायमार्ग लागला. हा मार्गही धोपट व सरळ आहे. मध्यें फांटे फुटलेले नाहींत व गरजच पडल्यास कोणीही माहिती देतो. रस्त्यानें यात्रेकरूंची सारखी रांग लागलेली असतें. यामुळें वाटाड्याची अगर पंड्याच्या गुमास्त्याची कांहीं गरज नाहीं. भाषेचीही अडचण नाहीं. कारण इकडील मूळची भाषा जरी पहाडी असली तरी थेट नारायणापर्यंत हिंदीचा सार्वत्रिक प्रसार आहे. कंड्या-झंपानें हरिद्वार अगर हृषीकेश येथूनच करावोंत. पुढें गुप्तकाशीपर्यंत मिळत नाहींत. घोडी ठिकठिकाणी मिळतात.

हृषीकेशानंतर सुमारे ४० मैलांवर देवप्रयाग नामक महत्त्वाचें क्षेत्र आहे. येथून एक मार्ग टिहरीसंस्थानांतून गंगोत्री-जम्नोत्रीकडे गेलेला असून दुसरा बद्रीकेदारकडे ब्रिटिशहद्दींतून सरळ गेला आहे. रुद्रप्रयाग येथून ३७ मैल असून तोंवर रस्ता विचारण्याचें मुळीच कारण नाही. रुद्रप्रयागावरून एक मार्ग केदारनाथाकडे गेला आहे; केदार अजिवात वगळणें झाल्यास दुसरा मार्ग, कर्णप्रयाग, नंदप्रयाग, चमोलीवरून सरळ बद्रीशधामास गेला आहे. बद्रीशधाम आटपल्यावर कर्णप्रयागपर्यंत याच मार्गानें परत फिरावें लागतें. कर्णप्रयागवरून रामनगर रेल्वे-स्टेशनला मार्ग गेला आहे. दुदैवानें कोणी आजारी पडून त्याला रुद्रप्रयागजवळून परत फिरणें भागच पडल्यास रुद्रप्रयाग-कर्णप्रयाग-रामनगर या मार्गानें सुमारे १०० मैल पार्या प्रवास करावा लागणार आहे. त्याचप्रमाणें मार्गांत देवप्रयागवरून २० मैलांवर श्रीनगर म्हणून टिहरीसंस्थानची राजधानी आहे. तेथूनही एक ५८ मैलांचा मार्ग व व्यासघाटाहून केवळ ४० मैलांचा बिकट मार्ग कोटद्वार रेल्वेस्टेशनाला गेलेला आहे * वाटेंत मुख्य ठिकाणी दवाखानेही आहेत. असो.

केदारेश्वराच्या मार्गानें गेल्यास २५ मैलांवर गुप्तकाशी हें पुण्यक्षेत्र लागतें. येथें केदारला जाणाऱ्या आणि केदाराहून व गंगोत्रीहून येणाऱ्या यात्रेकरूंचा त्रिवेणीसंगम होऊन उतरण्यास जागेची पंचाईत पडते. म्हणून यात्रेकरू येथें फक्त स्नान व दर्शन करून १ मैलावरील नालाग्रामां जेवणखाण करतात. केदारची यात्रा उरकल्यावर पुन्हा बद्री-नारायणाकरितां नालाग्रामापर्यंत त्याच मार्गानें परत फिरून गुप्तकाशीस न येतां खालच्या उतारीच्या मार्गानें गुप्तकाशीसमोर चार मैलांवरून दिसत असलेल्या उषामठास उतरावें लागतें. गुप्तकाशीस कंड्या-झंपानें मिळण्याची सोय आहे व येथून त्रिजुगी-नारायण व केदारचा मार्ग अत्यंत बिकट आहे; म्हणून जमल्यास अखेर मुक्काम मैल-चौरीपर्यंत किंवा किमानपक्षां केदारपर्यंत तरी वाहनें केल्याशिवाय राहूं नये. गुप्तकाशी-पासून त्रिजुगीनारायण १४ मैल व पुढें गौरीकुंड (ततकुंड) ६ मैल

* दोन्ही मार्ग औंध-रोहिलखंड रेलवेच्या मोठ्या फांट्याला मिळतात.

व पलीकडे केदारनाथ १० मैलच आहे. कंडीला येथपर्यंत ५।६ रुपये व झंपानास १०।१२ रुपये आकार पडेल. त्रिजुगीनारायणाला थंडी भयंकर, अन्न लवकर शिजत नाही व रात्री राहण्याची सोय नाही.

केदारहून परत फिरतांना त्रिजुगी-नारायणाची विकट चढण चढावयाचें कारण नाही. कारण तें अंमळ बाजूस रहातें. गौरीकुंडास गौरीने आपल्या न्हाण्यानें पवित्र केलेल्या कुंडांत यात्रेकरूंंस फार दिवसांत मिळालेलें उष्णोदकाचें स्नान उरकून घ्यावयास मिळतें. विशेषतः स्त्री-जनांस तर न्हाऊन वेण्याफण्या करण्यास भारीच उल्हास वाटतो. पुढें लागणाऱ्या रामवाड्यास जेवणखाण करून शिवाय दशम्याञ्जुणक्याची भरभक्कम शिंदोरी केदारधामाकरितां जवळ बांधून नेणें आवश्यक आहे. कारण केदारला कांहीं जिन्नस घड मिळत नसून थंडीमुळें स्वयंपाकाचा बराच त्रास वाटतो व लांकडेही ओर्लीच मिळतात. पुष्कळ जण अनावश्यक असलेलें सामान रामवाड्यासच ठेवून जातात. कारण पुढच्या विकट चढणींत कुर्लीना विनाकारण सामानाचें ओझें वागाविणें कठीण जातें. परंतु रामवाड्यास रात्री राहण्याचें मात्र कोणी मनांत आणूं नये. कारण येथून केदारपर्यंतचा प्रांत सदासर्वदाकाळ बर्फांत गुरफटलेला असतो व येथें केदारसारखी व्यवस्थित घरांची व पडदपोशाची सोय नाही.

केदारेश्वर येथें थंडी कमालीची आहे. ता. २८।५।१९१४ इ. रोजी देखील छातीएवढाले बर्फाचे ढग कित्येक घरासमोर दिसत होते. तथापि कालीकमलीवालेबावांच्या धर्मशाळेंत शेकोटी, स्वच्छ घुस्से व उत्तम पडदपोषीची जागा देऊन शतानिवारणार्थ सर्वप्रकारची उत्तम तजवीज करण्यांत येते. पंडेही या बाबतींत यात्रेकरूंंच्या पुष्कळच उपयोगी पडतात हें कबूल करणें भाग आहे. देवाच्या दर्शनाकरितां फक्त ४-॥ चें टिकीट पडतें. पुजाऱ्यांची कोणत्याही प्रकारची शक्ति अगर जाच नाही. याशिवाय यात्रेंत पड्या, कर वगैरे कोटेंही द्यावें लागत नाहींत. केदारला तारघर नाही. येथून नारायण ९४ मैल.

केदारपासून नालाग्रामापर्यंत त्याच वाटेनें परत फिरून उषामठास यावें लागतें हें मार्गें सांगितलेंच आहे. तेथून १२ मैलांवर तुंगनाथ आहे

तुंगनाथाची चढण अतिविकट म्हणून प्रसिद्ध असल्यामुळे भरेच यात्रेकरू तुंगनाथाच्या भरीस न पडतां पलीकडे जातात. येथून लालसांगा १७ मैल आहे. केदारहून बद्रीनारायणाला जाणारा व रुद्रप्रयाग-कर्णप्रयागवरून येणारा असें दोन्ही मार्ग लालसांग्यास मिळतात.

लालसांगा येथील मंदाकिनीवरून पूल एव्हांशीच ओलांडण्याचें कारण नाहीं. परंतु फिरतांना मात्र या पुलावरून पुढें कर्णप्रयागास मार्ग गेला आहे. नारायणाच्या मार्गांतच येथून २८ मैलांवर श्रीमच्छंकराचार्यांनीं स्थापना केलेला परंतु हल्लीं उध्वस्त असलेला ज्योतिर्मठ आहे. मठावरून ह्या सुंदर गांवालाही जोशीमठ असें नांव पडलें आहे. जोशीमठावरून कैलासाची १२५ मैलांवर असलेली हिमधवल शिखरें स्पष्ट दिसतात. येथून कैलास व मानससरोवराला अत्यंत विकट स्थानांतून एक मार्ग गेलेला आहे. जोशीमठ ज्या पहाडावर आहे त्याच्याच पायथ्याशीं विष्णुगंगा, अलकनंदा व धवलगंगा यांच्या संगमावर विष्णुप्रयाग आहे. बद्रीशधामाचा हा दिंडीदरवाजाच शोभतो. येथून नारायण अवघा १७ मैल आहे.

बद्रीनारायणाचा मार्ग केदारइतका विकट खास नाहीं. शिवाय येथें आपल्या प्रिय यात्रेकरूंकरितां भगवंतानें तप्तकुंडाची सोय करून ठेवल्यामुळे येथें राहणें फारच सुखदायक वाटतें.

बाजारांत सर्व जिन्नस उत्तम मिळत असून, शिवाय दुपारीं तीन-चारचे सुमारास देवाचा नैवेद्यही विकण्यांत येत असल्यामुळे खाण्यापिण्याची पंचाईत बिलकूल नाहीं.

बद्रीनाथावरून लालसांग्यापर्यंत ४५ मैलांचा व तेथून पूल ओलांडल्यावर कर्णप्रयागपर्यंत २० मैलांचा मार्ग सरळच आहे. कर्णप्रयागवरून रुद्रप्रयागचा मार्ग सोडून रामनगरच्या मार्गानें जावें लागतें. येथून विकट चढण जरी कोठें नाहीं तरी उष्ण मुलुख लागल्यामुळे चालण्याचा शार्ण वाटतो. पुढेंपुढें कित्येक ठिकाणीं पाण्याचाही भयंकर दुष्काळ आहे. येथून महेलचौरी २८ मैल आहे. तें अगदीं लहानसेंच गढवालांतलें शेवटचें गांव आहे. हरिद्वारहृषीकेश येथून आपल्याबरोबर आणलेले, कुली, झंपानी व कंडीवाले आपापले पैसे व इनाम घेऊन महेलचौरीहून

परत जातात. याच्यापलीकडे आपण उष्णप्रदेशांत गेल्यास जगणार नाही अशी यांची समजूत आहे. ते साँवरिन किंवा नोट घेत नाहीत. व मैलचौरी येथे तर मोडीच्या नांवाने नन्ना ! एका साँवरिनमागे -॥- बट्टा मागतात ! ! करितां नंदप्रयाग-कर्णप्रयागसारख्या प्रत्येक मोठ्या ठिकाणी मोड घेऊन ठेवणे अवश्य होय. येथून रामनगरपर्यंत नवीन कुली करावे लागतात. बोजा कंडीला सुमारे १५ रु. मण व झपानाला २० रु. मणप्रमाणे दाम पडतात. घोडेहि मिळतात. पण इकडील घोड्यासारखे हाडकुळे व त्रासदायक वाहन घेण्यापेक्षां पार्या चालणे सहस्रपटीने बरे ! येथून रामनगर साठ मैल. वाटेत रामगंगेच्या कांठी गणार्ईनांवाचे मोठे शहर लागते. तेथून पुलापलीकडून एक रस्ता राणीखेत नैनीतालवरून काथगोदाम रेलवेस्टेशनला गेला असून दुसरा रामनगरला गेला आहे. रामनगरला वाटेत मोटारी मिळत नाहीत. राणीखेत ते काथगोदाम ६० मैल अंतर मोटारमुळे कांहीच वाटत नाही. करितां काथगोदाम मार्गच आतां बरा. शिवाय नैनीतालला वाटल्यास जातां येते. रस्ता दाखविणाऱ्या फळ्यामुळे चूकभूल होण्याचा संभव नाही. येथून वीसच मैलांवर सिरकोटपासून बैलगाड्या मिळतात. पण त्यांची चाल अत्यंत धिम्मे व लोक कोंबून भरलेले असतात. त्यामुळे बैलगाडीचा विशेषसा उपयोग होत नाही. त्यामुळे कंड्या-झपाने महेल-चौरीपासून थेट रामनगरपर्यंतच करणे बरे. येथून रामनगर दोन किंवा फार तर तीन दिवसांचा रस्ता आहे. बैलगाडीस भाडे ११-१॥- पडते. येथून रामनगरपर्यंत पाण्याचा दुष्काळच दिसतो.

सिरकोटहून पुढे आठ मैलांवर गुजरचट्टीपासून सुंदर राजमार्ग लागतो. मोठ्या रस्त्याने रामनगर ३२ मैल आहे. परंतु पगदंड्यांनी गेल्यास कर्मांत कमी १० मैलांचा फेरा वांचतो. गुजारचट्टीपासून पांच मैलांवर गोदी म्हणून चट्टी आहे. हिच्या अंमळ पलीकडे गेल्यास बैलगाडीच्या मार्गाचे बाजूस Short cut to Ramnagar अशी फळी लावलेली असून एक लहान रस्ता फुटलेला दिसतो. या पाथरस्त्याने ४॥मैलांचा चक्कर वांचतो. टोटाम येथे पुन्हा राजमार्ग लागतो. त्याने सुमारे ३ मैल गेल्यावर पुन्हा पगदंडी लागते. या पगदंडीने कांही वेळ चालल्यावर रामगंगा

नदी लागते. तिच्या कांठाकांठानेंच मार्ग आहे. पुढें नदी ओलांडल्यावर राजमार्ग येतो. या पायवाटेनेंही पांच मैलांचा फेरा वांचतो. आतां राजमार्ग सोडण्याचें कांहीं कारण नाहीं. पुढें १२ मैलांवर रामनगर आहे.

रामनगरस्टेशनावर आगगाडींत बसलें असतां मार्गांत हरिद्वार येत नाहीं, तें वरेंच मार्गें राहिलेलें असतें. यात्रेस जाण्यायेण्याचा मार्ग एक नाहीं. करितां यात्रेला निघण्याचें वेळीं हरिद्वारास मार्गें कोणचेंही सामान ठेवूं नये. कोटद्वार, काथगोदाम व रामनगर, यांवरून निघणारे सर्वच फांटे केवळ यात्रेकरूंकरीतांच काढलेले असल्यामुळें लहानलहान अमून रेलवेच्या एकाच मुख्य फांट्याला येऊन मिळतात. महाराष्ट्रीयांकरीतां रामनगर किंवा काथगोदामवरूनच उतरणें सोईस्कर आहे.

दिल्लीला जातांना मार्गांत आग्रा व मथुरा हीं पहाण्यासारखीं स्थळें दृष्टीस पडतात व रामनगरवरून परत येतांना लखनौ, कानपूर हीं शहरें लागतात. वेळ व द्रव्य असल्यास काशी, अयोध्या, प्रयाग आटगून झांशीस यावें.

पुढें कांहीं प्रसिद्ध स्थळांचीं अंतरें दिली आहेत त्यावरून प्रवास कितती लांबचा आहे, याची कांहींशी कल्पना येईल.

रेल्वे-प्रवास.

भुसावळ ते दिल्ली ६८१
दिल्ली ते सहारणपूर ११२
सहारणपूर ते लख्कर ३३
लख्कर ते हरिद्वार १६

६४२

रामनगर—मोरादाबाद ४८
मोरादाबाद—लखनौ २०२
भुसावळ—लखनौ ६०९

४५६

८५९

१७०९

कांहीं प्रसिद्ध स्थळांचीं अंतरें.

हरिद्वार—देहरादून ८॥२ रे. खर्च.

देहरादून—गंगोत्री ११८ मैल.

हरिद्वार—देवप्रयाग ५८॥ ”

—केदारनाथ १४२ ”

”—गंगोत्री (देवप्रयाग व टिहरीवरून) १६२ मैल.

”—बद्रीनाथ (केदारनाथ केल्यास) २४० ”

—बद्रीनाथ

—बद्रीनाथ (रुद्रप्रयागवरून केदारनाथाचा रस्ता सोडून सरळ कर्णप्रयागवरून) १७८॥ मैल.

”—बद्रीनाथ (गुप्तकाशीवरून केदारचा जातांयेतां सुमारें ६० मैल मार्ग वगळल्यास १८० मैल.)

”—केदार, बद्री संपूर्णयात्रा रामनगरपर्यंत (गंगोत्री, जमोत्री वगळल्यास) १४२+८७॥+९३+६०=३८२॥ मैल.

देवप्रयाग—केदारनाथ ८७॥ मैल.

”—बद्रीनाथ १२१ ” (केदार सोडून).

”—रुद्रप्रयाग ३७ ”

रुद्रप्रयाग—बद्रीनाथ ८४ ” (रुद्रप्रयागवरून केदारला जाणारा रस्ता सोडल्यास कर्णप्रयागमार्गानें).

केदार—बद्रीनाथ ८७॥ ”

बद्रीनाथ—लालसांगा [चमोली] ४५ मैल.

महेलचौरी— ९३

लालसांगा—रामनगर (रेल्वे स्टेशन)

गंगोत्री—यमुनोत्री [जमोत्री]. ५२ ”

हरिद्वार—हृषीकेशी १७ ”

जोशीमठ—कैलास १२८ ”

जोशीमठ—मानससरोवर १४० ”

वाटेंत खालील ठिकाणीं डांकघरें आहेत, मोठ्या टाडपांत छापलेल्या गांवीं तारघरेंही आहेत. शिवाय अशी * खूण केलेल्या ठिकाणीं दवा-खानेही आहेत.

हरिद्वार, हृषीकेश, देवप्रयाग, श्रीनगर,* रुद्रप्रयाग, गुप्तकाशी,

केदारनाथ, उषामठ * , लालसांगा * , पीपळकोटी जोशीमठ * ,
बद्रीनारायण * नंदप्रयाग, कर्णप्रयाग, * आदिवद्री, महेलचौरी,
गणाई * , रामनगर.*.

लक्ष्मणझूला, विजनी, व्यासघाट, देवप्रयागचे नजीक, राणिबाग,
श्रनिगर, रुद्रप्रयाग, कर्णप्रयाग, सुनला, चमोली, पिपळकोटी, गुलाबकोटी
जोशीमठ, आदिवद्री, बद्रीनाथ वगैरे ठिकाणी सरकारी उत्तारू वंगले
डांक वंगले आहेत. आगाऊ डेप्युटी-कमिशनरची परवानगी घ्यावी लागते.



REFBY-0004569

REFBK-0004569