


३८७८

म. ग्रं. सं. ठाणे

विषय अमवारा
सं. क्र. ३६४४



REFBK-0000650

GEOGRAPHY

PART II.

(For Standard V.)

RAMCHA
Teacher,
Publ



REFBK-0000650

HALE, B. A.
Men, Poona.

ra & Co.
Poona City

भूवर्णन

भाग २

(मराठी पांचव्या इयत्तेकरिता)

लेखक

रामचंद्र जनार्दन गोखले, बी. ए.

शिक्षक, ट्रेनिंग कॉलेज फॉर मेन, पुणे.

प्रकाशक—जी. रामचंद्र आणि कंपनी

बुकसेलर्स आणि पब्लिशर्स, बुधवार पेठ पुणे.

आवृत्ति पहिली.

सन १९१०

Price 4 Annas.

किंमत ४ आणे.

*Printed by K. R. Gordhalekar at his
Jagadhitechu Press, Poona City.*

मुद्रक—केशव रावजी गोंधळेकर,
'जगद्धितेच्छ' छापखाना, पुणे.

All rights reserved by the Author.

(पुस्तकासंबंधी सर्व हक्कग्रंथकर्त्याने आपल्याकडे ठेविले आहेत.)

प्रस्तावना.

सुधारलेल्या इयत्तापत्रकाप्रमाणें मराठी पांचव्या इयत्तेस “हिंदु” स्तानच्या भूपृष्ठासंबंधाची व राजकीय आणि औद्योगिक भूगोल-संबंधाची विशेष माहिती, आणि आशिया खंडाची सामान्य माहिती” हा भूगोलविषयाचा भाग आहे. तो शिकविण्यास उपयोगी पडावें म्हणून भूवर्णन-भाग २ हें पुस्तक लिहिलें आहे. पांचव्या इयत्तेत आशिया खंडाची सामान्य माहिती द्यावी म्हणून इयत्तेच्या अभ्यासपत्रकांत म्हटलें आहे; परंतु या खंडातील देशांची विशेष माहिती पुढील इयत्तांच्या अभ्यासांत कोठेंच घातली नाहीं. म्हणून तो भाग वगळला जाऊं नये, यास्तव ही माहिती प्रस्तुत पुस्तकामध्ये थोडक्यांत दिली आहे.

प्रचलित भूवर्णनविषयक पुस्तकांपेक्षां या पुस्तकांत ज्या विशेष गोष्टी आहेत, त्या येणेंप्रमाणें:—(१) प्रदेशाची स्वाभाविक रचना, हवा, पिकें, उद्योगधंदे, व्यापार, लोकस्थिति इत्यादिकांसंबंधानें माहिती होतां होईतों सकारण (कारणकार्यरूपानें) दिली आहे; (२) शक्य होतें तेथें मनोरंजक माहिती घातली आहे; (३) तुलनात्मक पद्धतीचा उपयोग ठिकठिकाणीं केला आहे; व (४) भूवर्णनात्मक माहिती नकाशाच्या साहाय्यानें मिळविण्याची संवय मुलांस लागावी अशी तजवीज केली आहे.

प्रस्तुत पुस्तक तयार करण्याचे कामीं मेसर्स मॅकिंडर्, किशोर्, मिल, मीकलजॉन्, स्मिथ, ब्लॅनफर्ड, आर्डन वुड, कॅमेरॉन् मॉरिसन् वगैरे इंग्लिश ग्रंथकारांचे ग्रंथ, सरकारी रिपोर्ट व पुस्तकें, आणि व्यापारी भूगोल, कृषिकर्मविद्या, रा० व० पटवर्धनकृत भूगोलविद्येचीं मूलतत्त्वे वगैरे मराठी ग्रंथ यांचा फार उपयोग झाला आहे; शिवाय कांहीं विद्वान् व सन्मान्य गृहस्थ आणि स्नेही ह्यांचेही ह्या कामीं पुष्कळ साहाय्य झालें आहे. म्हणून या सर्वांचा प्रस्तुत ग्रंथकर्ता फार आभारी आहे.

पुणें,

१ आगष्ट १९१०.

}

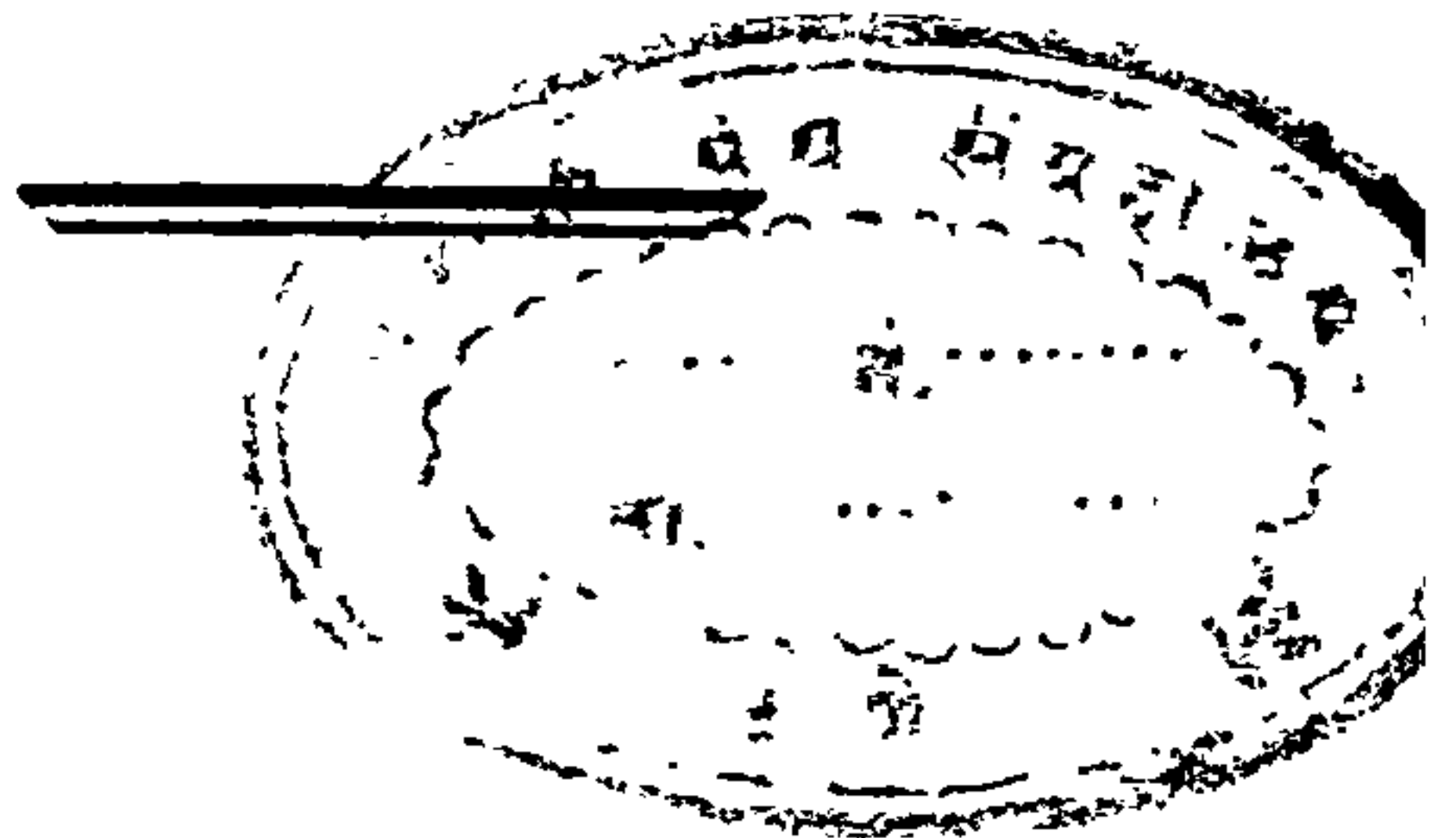
ग्रंथकर्ता.

अनुक्रमणिका.



प्रकरण १—हिंदुस्तान (सामान्य वर्णन).....	१-४७
सौमा, क्षेत्रफळ...इ०.....	१
किनारा, आखातें, बेटें...इ०.....	३
उंचसखल प्रदेश व स्वाभाविक विभाग.....	६
पर्वत.....	७
नद्या.....	११
हवामान व पाऊस.....	१९
सुपीकपणा.....	२३
पिकें व झाडें.....	२४
प्राणी.....	२७
खनिज संपत्ति.....	२८
उद्योगधंदे, कारखाने वगैरे.....	३०
दळणवळणाचीं साधनें.....	३६
व्यापार.....	३८
लोकवस्ती.....	४१
भाषा.....	४२
शिक्षण.....	४३
राजकीय विभाग.....	४४
राज्यव्यवस्था.....	४५
प्रकरण २—हिंदुस्तानच्या विभागांचें विशेष वर्णन.....	४८-७४
१ पंजाब.....	४८
२ वायव्य सरहद्दीवरील प्रांत.....	५०
३ संयुक्त प्रांत.....	५०
४ बंगाल प्रांत.....	५३
५ पूर्व बंगाल व आसाम प्रांत.....	५६
६ मध्यप्रांत.....	५८

७ मुंबई इलाखा.....	६०
८ मद्रास इलाखा.....	६३
९ कूर्ग प्रांत.....	६५
१० अजमीर-मेरवाडा प्रांत.....	६६
हिंदुस्तान सरकारचे ताब्यांतील संस्थाने.....	६६-७३
१ काश्मीर.....	६६
२ राजपुताना एजन्सी.....	६७
३ सेंट्रल इंडिया (मध्य हिंदुस्तान) एजन्सी.....	६९
४ बडोदे.....	७०
५ हैदराबाद.....	७१
६ म्हैसूर.....	७२
स्वतंत्र संस्थाने.....	७३-७४
१ नेपाळ.....	७३
२ भूतान.....	७४
प्रकरण ३-आशियाखंडाचे सामान्य वर्णन.....	७४
आशिया खंडांतील देशांचे सामान्य वर्णन.....	८८
परिशिष्ट अ.....	९४
परिशिष्ट ब.....	९७
शुद्धिपत्र.....	शेवटीं.



प्रस्तुत पुस्तकाचा उपयोग करणारांस सूचना.

१ प्रस्तुत पुस्तकांतील मजकुराचे जे तीन प्रकार आहेत ते व त्यांचा उद्देश खाली दिल्याप्रमाणे आहे—

(१) मोठ्या टाइपांतील मजकूर. हा मुख्यतः विद्यार्थ्यांसाठी आहे. यांतील बहुतेक माहिती मुलांना आवश्यक आहे. †

(२) चौकोनी कंसांत दिलेला मोठ्या टाइपांतील मजकूर. हा कधी स्पष्टीकरणार्थ, तर कधी अवान्तर माहिती देण्याकरिता घातलेला आहे. हा विद्यार्थ्यांना वाचावा, पण तो मुद्दाम लक्षांत ठेवण्याचे कारण नाही.

† तथापि या मजकुरासंबंधाने हें लक्षांत ठेवावे कीं, यांतील जो भाग वर्णनात्मक किंवा विस्तारात्मक आहे, तो मुलांना सविस्तरपणे किंवा शब्दशः लक्षांत ठेवण्याचे कारण नाही. कोणत्याही सामान्याची उदाहरणे डोक्यापुढे आली, म्हणजे ते सामान्य चांगले लक्षांत राहाते असा नियम आहे. या नियमास अनुसरून पर्वत, नदी, शहर वगैरे-संबंधाच्या ठळक गोष्टी मनावर ठसाव्या म्हणून त्यांसंबंधाचा विस्तार किंवा वर्णन प्रस्तुत पुस्तकांत दिले आहे. अर्थात् अशा गोष्टी मनावर ठसल्या म्हणजे ह्या वर्णनाचे काम झाले. मग ह्यांतील माहितीच्या कांही भागाचे विस्मरण झाले तरी हरकत नाही. उदाहरणार्थ, हिमालय पर्वत, गंगा नदी, मुंबई, विजापूर, दिल्ली वगैरे शहरे यांच्या-पैकी प्रत्येकासंबंधाने वर्णनपर असा १०१५ ओळींचा मजकूर प्रस्तुत पुस्तकांत आहे. यांतील माहिती हिमालयाची उपयुक्तता, गंगेची उपयुक्तता, कारखाने, व्यापार, संपत्ति या बाबतींत मुंबईचा अप्रतिम मोठेपणा, विजापूर व दिल्ली एथील इमारतींची भव्यता ही सामान्ये किंवा ह्या ठेकळ गोष्टी मनावर ठसाव्या म्हणून दिली आहे. ही माहिती वाचून ह्या गोष्टी मुलांस चांगल्या समजल्या व त्या सांगतां आल्या म्हणजे ही माहिती वाचल्याचे सार्थक झाले. मग ह्यासंबंधाने पुस्तकांत जो विस्तार केला आहे (उदाहरणार्थ, मुंबईस अमुक गिरण्या आहेत...

पुढे चालू

(३) बारीक टाइपांतील मजकूर. ह्यांतील बहुतेक माहिती शिक्षकांसाठी आहे. ती शिक्षकांनी वाचून तिचा योग्य तो उपयोग करावा. ह्यांतील जो भाग मुलांना समजण्यासारखा व मनोरंजक असेल तो शिक्षकाने मुलांना वाचून दाखवावा किंवा तोंडीं सांगावा. ह्या भागापैकी जी माहिती अत्यावश्यक स्पष्टीकरणाच्या रूपाची असेल तिच्या शिवाय इतर कोणतीही माहिती विद्यार्थ्यांनी मुद्दाम लक्षांत ठेवण्याची आवश्यकता नाही.

२ जी माहिती प्रथमतः नकाशावरून मिळविणे इष्ट आहे, त्या माहितीच्या हेडिंगचे पुढे * अशी फुली घातली आहे. अशी माहिती नकाशावरूनच मिळविण्याची संवय मुलांस लावावी.

मागील पृष्ठावरून

दिल्लीतील अमुक इमारती पाहाण्यालायक आहेत ... अमुक इमारतीची उंची अमुक आहे ... (वगैरे) त्यांतील काहीं गोष्टींचे विस्मरण झाले तरी विघडत नाही. कारण, त्या पूर्णत्वाचे लक्षांत ठेवण्याइतके त्यांचे महत्त्व नाही. म्हणून अशा प्रकारच्या माहितीतील ५ गोष्टीपैकी २-३ गोष्टी मुलांनी साधारणपणे वरोवर सांगितल्या तरी त्यांची उत्तरे पूर्ण समजावी. यावरून हे उघड होईल की, अशा प्रकारची माहिती मुलांना शब्दशः पाठ करण्यास लावण्याचे कारण नाही, व त्यांनी ती तशी सांगावी अशी अपेक्षाही करू नये. याचे उलट वर्तन घडल्यास धोकंपट्टी वाढून मुलांना विनाकारण फाजील श्रम पडतील.

मुलांना जे प्रश्न विचारावयाचे त्यांसंबंधाने पुढील गोष्टही लक्षांत ठेवावी. ज्यांचा अत्यंत निकट संबंध नाही अशा भूवर्णनविषयक नावांच्या मालिका मुलांनी लक्षांत ठेवण्याचे कारण नाही. तीं नावे कोणांची आहेत, किंवा तीं नावे ज्यांची आहेत त्या वस्तूंचे स्वरूप काय आहे, हे माहित असले म्हणजे झाले. म्हणून ज्या प्रश्नाचे उत्तर नाममालिकेच्या रूपाने द्यावे लागते असे प्रश्न होतां होईतो विचारू नये. 'पंजाबमधील सर्व शहरांचीं नावे सांगा.' 'आशिया खंडातील सर्व वेटे सांगा' वगैरे प्रश्न बरील प्रकारचे होत. मुलतान हे शहर पंजाबांत आहे, हाँगकाँग हे वेट

३ या पुस्तकांतील बहुतेक यादी (उदाहरणार्थ, विभागांचीं नांवे वगैरे) व बहुतेक आंकडे (क्षेत्रफळ, लांबी, लोकसंख्या वगैरेसंबंधाचे) केवळ तुलनेकरितां व वाचकांची स्वाभाविक जिज्ञासा तृप्त करण्याकरितां दिले आहेत. ही माहिती मुलांकडून पाठ करवून घ्यावी असा ग्रंथकर्त्यांचा मुळांच हेतु नाही.

४ प्रस्तुत ग्रंथकर्त्यांनीं पूर्वी प्रसिद्ध केलेल्या भूवर्णन-भाग १ या पुस्तकांत निराळ्या १-२४ पानांत दिलेल्या माहितीचा योग्य उपयोग प्रस्तुत पुस्तकांतील विषय शिकवितांनाही शिक्षकांनीं करावा. विशेषतः ' शिक्षकांस सूचना ' हा भाग चांगला लक्षांत ठेवावा.

मागील पृष्ठावरून

आशियांत आहे, हें एकाद्या मुलास माहित असूनही वरील यादी देतांना त्यास ह्यांचें कदाचित् स्मरण होणार नाही. म्हणून या प्रश्नांऐवजीं ' पुढील वेटें कोठें आहेत, ' ' पुढील शहरांसंबंधानें ठळक गोष्टी काय आहेत ' असे प्रश्न विचारणें योग्य होईल. पिकें, आयात-निर्यात माल यासंबंधाच्याही पुस्तकांतील संपूर्ण यादी मुलांना विचारूं नये. त्याऐवजीं ' पुढील जिनसांपैकीं कोणते जिनस हिंदुस्तानच्या आयात व निर्यात मालांत आहेत हें सांगा ' अशा प्रकारचे प्रश्न विचारावे. तथापि अशा यादींतील चार पांच ठळक वस्तूंचीं नांवे विचारणें गैर होणार नाही.

थोडक्यांत सांगावयाचें म्हणजे विनाकारण घोकंपट्टी न वाहूं देण्यास, पुस्तकांतील वर्णनात्मक किंवा विस्तारात्मक माहितीपैकीं किरकोळ गोष्टींसंबंधाचे, किंवा ज्यांचीं उत्तरे नाममालिकेच्या स्वरूपानें द्यावीं लागतील अशा प्रकारचे प्रश्न विचारतां कामा नये. भूगोल शिक्षणाचा खरा हेतु साध्य होण्यास, ' पुढील शहरांसंबंधानें ठळक गोष्टी सांगा ' अशा प्रकारचे स्थूल प्रश्न किंवा ' पंजाबपेक्षां बंगालमध्ये पाऊस जास्त कां पडतो ' अशा प्रकारचे कारणकार्यासंबंधाचे प्रश्न विचारणेंच जरूर आहे.

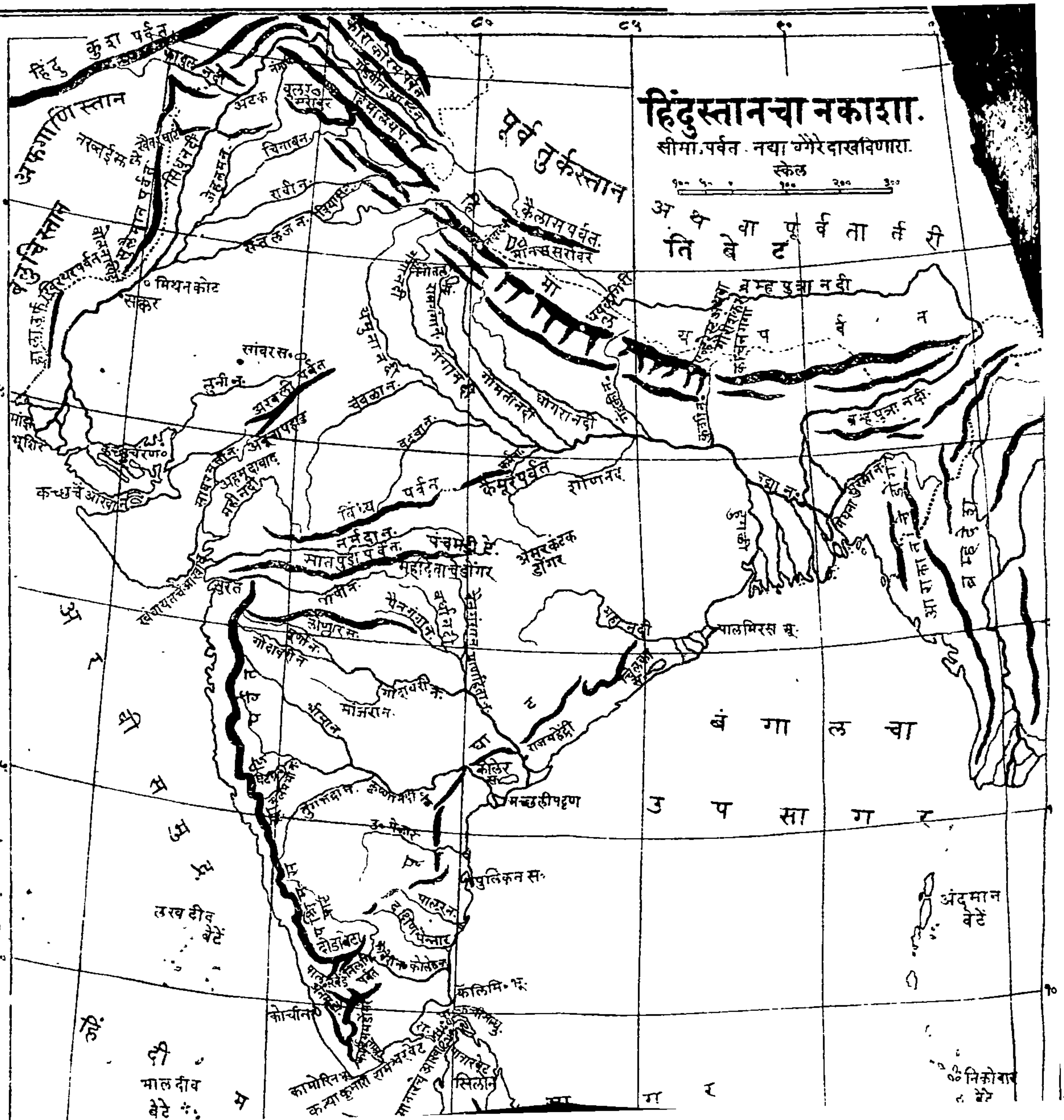
हिंदुस्तानचा नकाशा.

सीमा.पर्वत. नद्या वगैरे दाखविणारा.

स्केल

१०० ५० ० १०० २०० ३००

अ ध वा पूर्व ता र्क सी
ति बे ट



पूर्व तुर्कस्तान

अफगाणिस्तान

पश्चिमिस्तान

बंगालचा

उपसागर

अंदमान
बेटे

निकोबार
बेटे

मालदीव
बेटे

कामोदिन

कन्याकुमारी

मांगल्य

सिलोन

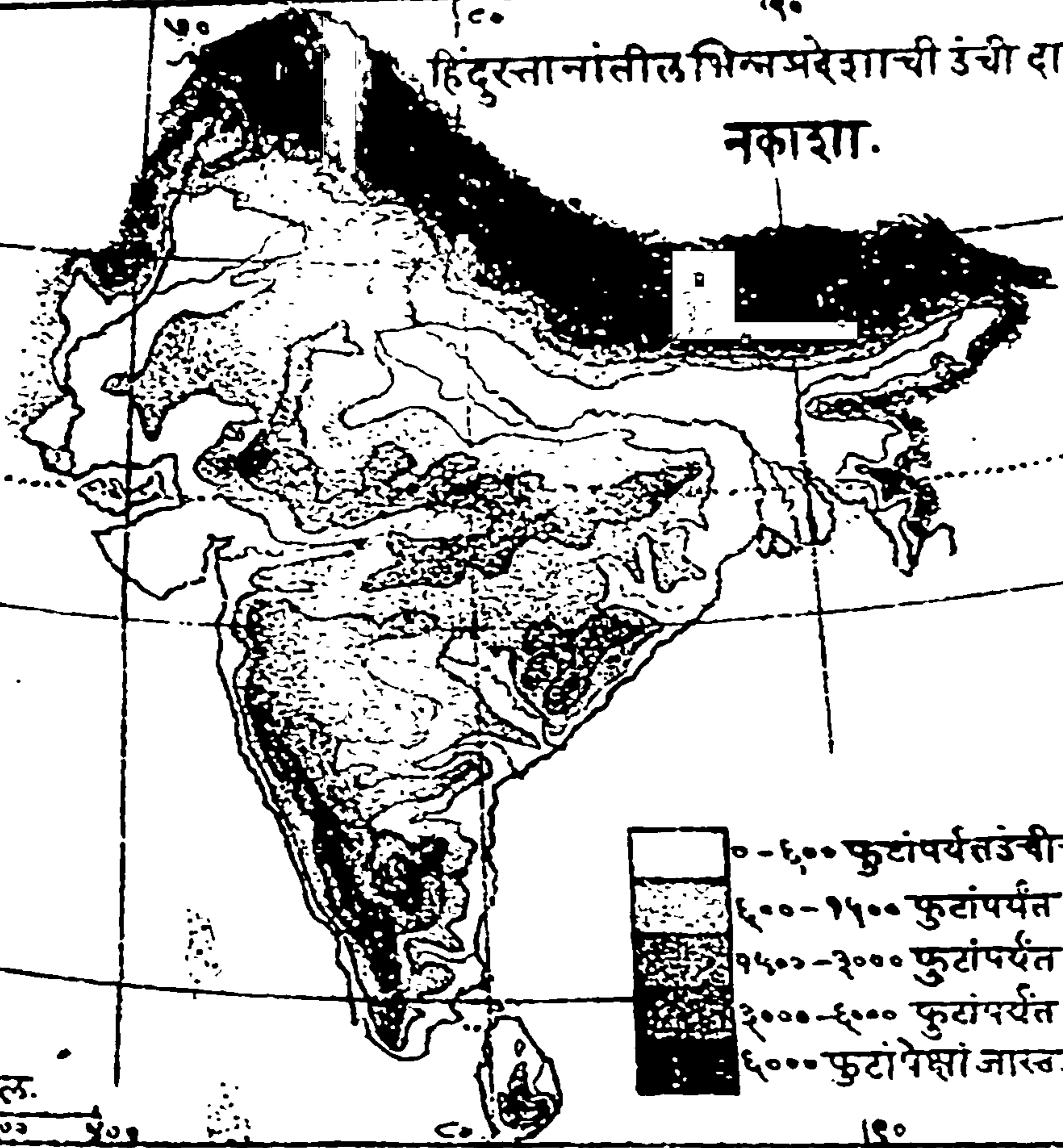
ग

र

ग

र

हिंदुस्तानांतील भिन्न प्रदेशांची उंची दाखविणारा
नकाशा.



- ० - ६०० फुटांपर्यंत उंचीचा प्रदेश
- ६०० - १५०० फुटांपर्यंत उंचीचा प्रदेश
- १५०० - २००० फुटांपर्यंत उंचीचा प्रदेश
- २००० - ६००० फुटांपर्यंत उंचीचा प्रदेश
- ६००० फुटांपेक्षा जास्त उंचीचा प्रदेश

स्केल.

२०० ४००

हिंदुस्तानच्या भिन्न भागांतील पावसाचे मान दाखवणारा
नकाशा.



- जेथे ९० इंचांचे आत पाऊस पडतो असा प्रदेश
- जेथे ९०-२० इंच पाऊस पडतो असा प्रदेश
- जेथे २०-४० इंच पाऊस पडतो असा प्रदेश
- जेथे ४०-६० इंच पाऊस पडतो असा प्रदेश

स्केल.

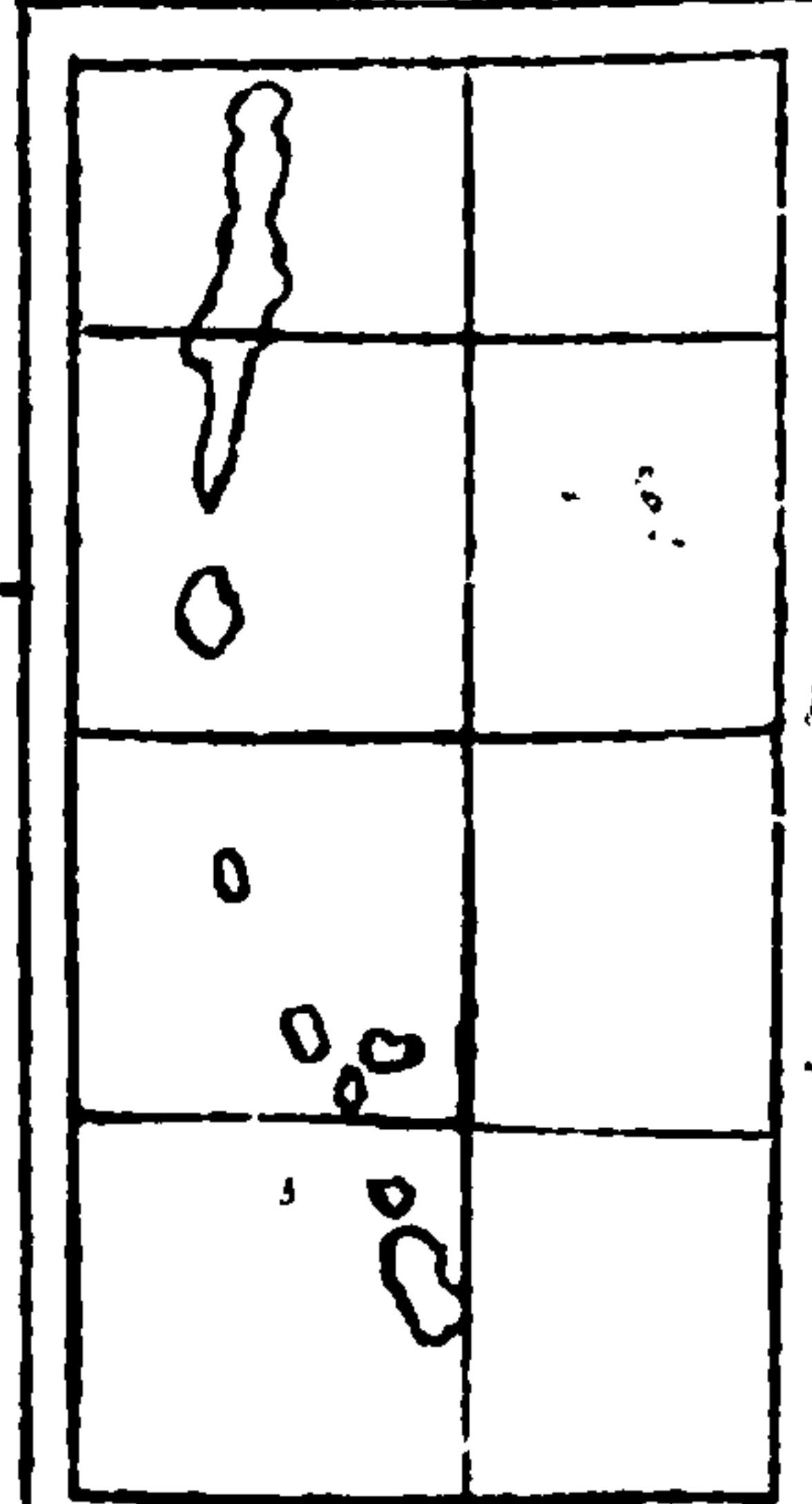
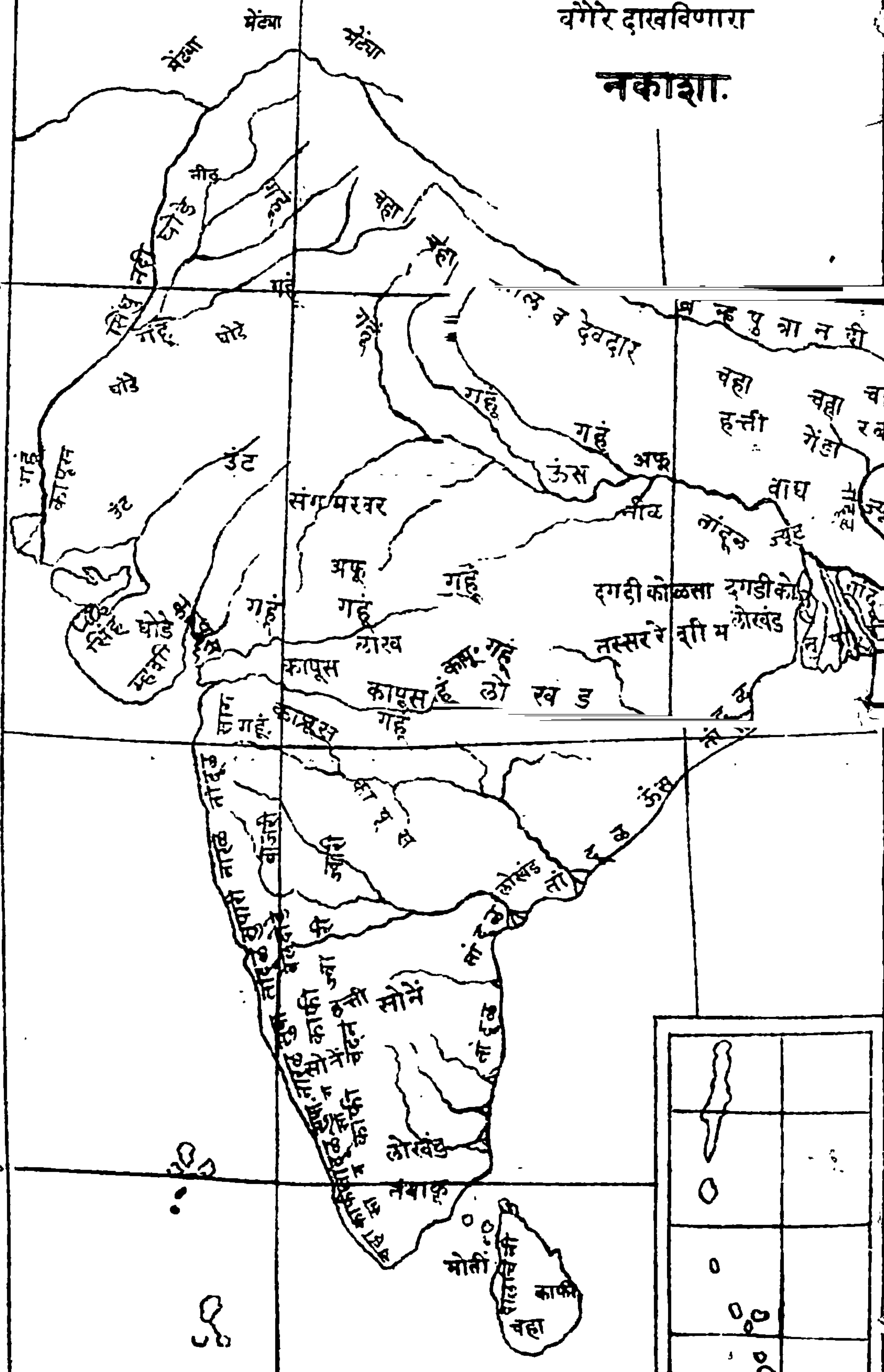
२०० ४००

हिंदुस्तानांतील

पिकें, झाडें, प्राणी खनिज संपत्ति

वगैरे दाखविणारा

नकाशा.



भूवर्णन-भाग २ रा.

हिंदुस्तान

प्रकरण १ ले.

(सामान्य वर्णन.)

अक्षांश ३६ ते ८; रेखांश ६७ ते ९७.

आशिया खंडाच्या दक्षिणेस जीं तीन द्वीपकल्पें दिसतात, त्यांतील मधले द्वीपकल्प हिंदुस्तान * होय. आशिया खंडांतील मोठ्या देशांमध्ये हिंदुस्तान अतिशय दक्षिणेकडील देश होय.

* हिंदु याचा (फारशी भाषेंतील) अर्थ काळा, व स्तान (स्थान या संस्कृत शब्दाचें फारशी भाषेंतील रूप) = देश. हिंदुस्तान = काळ्या लोकांचा देश. इराणी लोकांचे मानानें हिंदू लोक काळे आहेत म्हणून या देशास हिंदुस्तान हें नांव त्यांनीं दिलें. अरबस्तान, बलुचिस्तान, अफगाणिस्तान वगैरे नांवें अशींच पडलीं आहेत.

पूर्व, पश्चिम व दक्षिण या तिन्ही दिशांनीं हिंदुस्तानास पाण्याचा (समुद्राचा) वेढा असल्यामुळे हिंदुस्तानास द्वीपकल्प असें म्हणतात.

सीमाः—उत्तरेस हिंदुकुश, काराकोरम व हिमालय हे पर्वत असून त्यांचे पलीकडे पूर्व तुर्कस्तान व तिबेट हे देश आहेत; पूर्वेस आराकान व ब्रह्मदेशांतील इतर डोंगर (त्यांचे पलीकडे ब्रह्मदेश) व बंगालचा उपसागर; दक्षिणेस हिंदीमहासागर; पश्चिमेस अरबी समुद्र व हाला आणि सुलैमान पर्वत असून या पर्वतांचे पलीकडे अनुक्रमें बलुचिस्तान व अफगाणिस्तान हे देश आहेत.

हिंदुस्तानच्या सीमांचें थोडक्यांत वर्णन करावयाचें म्हटलें म्हणजे हिंदुस्तानच्या एका आंगास अतिशय उंच व दुर्भेद्य अशा पर्वतांचा वेढा असून दुसऱ्या आंगास समुद्राचा वेढा आहे. अशा सीमा पृथ्वीवरील फारच थोड्या देशांस आहेत.

जांतून मोठ्या सैन्यास सहज जातां येईल अशी एकही खिंड हिमालय पर्वतास नाही. पूर्वेकडील प्रदेश अतिशय डोंगराळ असल्यामुळे त्यांतूनही सैन्य यावयास चांगलासा मार्ग नाही. हाला व सुलेमान पर्वतांस कांहीं खिंडी आहेत. त्यांपैकी खैबर खिंड प्रसिद्ध आहे. हिंदुस्तानावर स्वारी करणारे बहुतेक लोक याच मार्गाने हिंदुस्तानांत आले.

हिंदुस्तानच्या सीमा अशा प्रकारच्या असल्यामुळे कोणत्याही परराष्ट्रास हिंदुस्तानावर सहज स्वारी करितां येत नाही. कारण, एकीकडे पर्वतांचा अभेद्य तट आहे व दुसरीकडे हिंदीमहासागररूपी प्रचंड खंदक आहे.

इतर देशांच्या सीमांशी तुलना—हिंदुस्तानच्या सीमांसंबंधाने ही विशेष गोष्ट आहे की, त्या सर्व स्वाभाविक आहेत. मुंबई इलाख्याच्या सर्व सीमा अशा नाहीत. ज्यांच्या सर्व सीमा स्वाभाविक आहेत असे फारच थोडे जिल्हे मुंबई इलाख्यांत आहेत.

आकार—हिंदुस्तानाचा आकार साधारणपणे पतंगासारखा आहे. सिलोन बेट या पतंगाचे गोंड्याप्रमाणे दिसते.

हिंदुस्तानचा आकार त्रिकोणाप्रमाणे आहे असे म्हटले असताही चालेल. या त्रिकोणाचा पाया हिमालय पर्वत होय, व हिंदुस्तानचे दक्षिणेकडील टोंक या त्रिकोणाचा शिरोबिंदु होय. या त्रिकोणाची प्रत्येक बाजू सुमारे १९०० मैल लांब आहे.

लांबी, रुंदी वगैरे—हिंदुस्तानची जास्तांत जास्ती दक्षिणोत्तर लांबी २ हजार मैल आहे, व रुंदी १९०० मैल आहे.

क्षेत्रफळ व लोकसंख्या—हिंदुस्तानचे क्षेत्रफळ सुमारे १४ लक्ष चौरस मैल आहे, व लोकसंख्या २८ कोट आहे. पैकीं सहा लक्ष तेहतीस हजार चौरस मैल मुलूख व सहा कोट लोकसंख्या एतद्देशीय संस्थानिकांचे ताब्यांत आहे. मुंबई इलाख्याच्या सुमारे आठपट्टे हिंदुस्तानचे क्षेत्रफळ आहे.

बाह्यरेषा—हिंदुस्तानचे अत्यंत पश्चिमेकडील टोंक जे माझ भूशिर त्यापासून आपण हिंदुस्तानच्या सरहद्दीने उत्तरेकडे जाऊ लागलों, तर सरहद्दीची रेषा नागमांडीप्रमाणे वळणे घेत क्रमाने आंत व बाहेर जाते

असें आढळून येईल. ५।६ वळणें घेऊन ही रेषा हिंदुस्तानच्या उत्तर टोंकाजवळ गेल्यावर वहिर्गोल होते; व तेथें काश्मिरास वळसा घालून हिमालयाचे बाजूनें अंतर्गोल होऊन पूर्वेकडे जाते. हिमालय संपल्यावर आसामचे ईशान्येकडील टोंकास वळसा घालून ही रेषा फिरून अंतर्गोल होते; व मणिपूर संस्थानाजवळ बाहेरील बाजूनें वळण घेऊन किनान्यास येऊन मिळते.

या रेषेनें आपण किनान्यास येऊन पोहोंचलों असतां जी किनान्याची रेषा लागते, ती प्रथम सुंदरवनाचे (गंगानदीच्या अनेक मुखांमधील प्रदेशाचे) कांठानें पश्चिमेकडे जाते; व हुगळी—(गंगेचा अगदीं पश्चिमेकडील फाटा) जवळ नैर्ऋत्येकडे वळते. पुढें कृष्णा नदीच्या मुखाजवळ ही रेषा दक्षिणेकडे वळून थेट कॅलिमियर भूशिरापर्यंत जाते. तेथून आंतील बाजूनें दोन वळणें घेऊन ही रेषा नैर्ऋत्येकडे कामोरिन भूशिरापर्यंत जाते. हें भूशिर हिंदुस्तानचें अत्यंत दक्षिणेकडील टोंक होय. एथून किनान्याची रेषा उत्तर दिशेनें बरीच लांबपर्यंत जाते. खंवायतचे आखातापर्यंत ही रेषा गेल्यावर प्रथम काठवाडास व नंतर कच्छास वळसा घालून वायव्येकडे वळते व त्याच दिशेनें मॉझ भूशिरापर्यंत जाते.

जमिनीकडील (वायव्य, उत्तर व ईशान्य या दिशांकडील) हिंदुस्तानची सरहद्द एकंदर ५ हजार मैल आहे, व किनान्याची एकंदर (सर्व वळणें धरून) लांबी ८ हजार मैल आहे.

पूर्व किनारा व पश्चिम किनारा यांच्या बाह्यरेषांची तुलनाः—हिंदुस्तानचा पूर्व किनारा व पश्चिम किनारा यांच्या बाह्यरेषांसंबंधानें हा फरक दिसतो कीं, पश्चिम किनान्याची बाह्यरेषा पुष्कळ भागां बाह्यवक्र आहे, व पूर्व किनान्याची बाह्यरेषा पुष्कळ भागां अंतर्वक्र आहे. पहिल्या रेषेपेक्षां दुसऱ्या रेषेचीं वळणें अधिक मोठीं आहेत.

हिंदुस्तानचें दक्षिण टोंक बरोबर मध्यभागां नसून थोडें पश्चिमेचे बाजूस आहे.

हिंदुस्तानच्या दक्षिणभागच्या पश्चिम किनान्यास मलबार किनारा व पूर्व किनान्यास कारोमांडेल किनारा म्हणतात.

किनान्याचें स्वरूपः—हिंदुस्तानच्या किनान्यास असाव्या तित.

क्या खांडी नाहींत. यामुळें हिंदुस्तानच्या किनाऱ्यावर फारशां बंदरें नाहींत.

नद्यांचीं मुखें बंदरांप्रमाणें उपयोगी पडतात, असा सामान्य नियम आहे. परंतु हिंदुस्तानांतील बहुतेक नद्यांचे प्रवाह मुखाजवळ संध नाहींत. यामुळें त्यांतून जहाजांस जातां येत नाहीं. शिवाय या नद्यांचे प्रवाहाबरोबर पुष्कळ गाळ वाहून येऊन तो मुखाजवळ समुद्रांत साठून राहतो. ह्या कारणामुळें तेथे चांगलीं बंदरें नाहींत.

हिंदुस्तानच्या किनाऱ्याचे दोष—(१) खांडी, आखातें वगैरे कमी आहेत. (२) आसपास बेटें कमी आहेत. (३) किनाऱ्याजवळ पाणी उथळ आहे. यामुळें जहाजे किनाऱ्याजवळ येऊं शकत नाहींत. मोठें जहाज येण्याजोगें एकही आखात या किनाऱ्यास नाहीं. (४) समुद्रावरून नैर्ऋत्येकडील मान्सून वारे वाहातात, त्या वेळीं पाण्याच्या ईशान्य-वाही अथवा उत्तरवाही प्रवाहामुळें किनाऱ्याजवळ वाळू सांचून पाण्याचा उथळपणा वाढत जातो. (५) गंगेचीं व इतर बऱ्याच नद्यांचीं मुखें गाळ सांचून उथळ होत जातात.

या सर्व कारणांमुळें हिंदुस्तानच्या किनाऱ्याचा उपयोग जहाजांना फारसा होत नाहीं.

पश्चिम किनाऱ्याचा श्रेष्ठपणा—हिंदुस्तानच्या पूर्व किनाऱ्यापेक्षां पश्चिम किनाऱ्यास खांडी अधिक असल्यामुळें या किनाऱ्याला बंदरें अधिक आहेत. पूर्व किनाऱ्यावरील कलकत्ता बंदराचा व्यापारास उपयोग होतो खरा; पण तें बंदर बरेंच धोक्याचें आहे. उत्कृष्ट असें एकही बंदर पूर्व किनाऱ्यावर नाहीं. गोदावरी व कृष्णा यांचे मुखाजवळील समुद्रांत पाण्याखालीं वाळूचीं टेकाडें असल्यामुळें, तेथे मोठीं जहाजे जाऊं शकत नाहींत; म्हणून या नद्यांचे मुखाजवळील बंदरें विशेष उपयोगी नाहींत. पश्चिम किनाऱ्यावरील मुंबई बंदर उत्तम प्रकारच्या बंदरांपैकीं आहे. आशियाच्या दक्षिणेस असें बंदर दुसरें एकही नाहीं.

आखातें, सामुद्रधुनिया वगैरे*—माँझ भूशिरापासून आग्नेयी दिशेस किनाऱ्याचे वाजूनें गेलें म्हणजे प्रथम कच्छचें आखात लागतें. तें कच्छ संस्थानचें दक्षिणेस आहे. कच्छचे उत्तरेस कच्छचें रण आहे. या रणाचें

दक्षिणेकडील टोंक कच्छचे आखाताचे पूर्वेकडील टोंकास मिळाले आहे. कच्छचे रण म्हणजे एक क्षारमय व पाणथळ दलदलाचे वाळूचे मैदान आहे. ते सुमारे ८००० चौरस मैल असून पावसाळ्यांत समुद्राचे पाण्याने भरून जाते. पावसाळा संपल्यानंतर पाणी वाहून गेल्यावर एथील वाळवंटांत जे मासे अडकून रहातात, ते मरतात व कुजतात. त्यांची घाण इतकी सुटते की, त्या प्रदेशांत जाण्यास घोडा देखील धजत नाहीत. रानटी गाढवे व काळवीट यांची या भागांत थोडीशी वस्ती आहे. पूर्वी पावसाळ्यांत कच्छचे रणांतील पाणी व खंबायतच्या आखाताचे पाणी ही एकमेकांस मिळून काठेवाडचे एक बेट बनत असे. कच्छचे आखाताचे पुढे खंबायतचे आखात लागते. हिंदुस्तानचे दक्षिण टोंकाजवळ हिंदुस्तान व सिलोन यांमध्ये मानारचे आखात व पाल्कची सामुद्रधुनी ही आहेत. मानारचे आखात व पाल्कची सामुद्रधुनी यांमध्ये रामेश्वर व मानार ही बेटे व त्यांना सांधणारा रामाचा सेतु आहे. रामेश्वर व मानार यांचे दरम्यान पाण्याच्या खाली थोड्या अंतरावर असणाऱ्या वाळूच्या टेकड्या व खडक मिळून जो एक तुटका बांध झालेला आहे त्यास रामाचा सेतु म्हणतात. या टेकड्या व खडक यांच्यामुळे सेतूच्या जागी पाणी कमी खोल आहे. या कारणामुळे एथून मोठी जहाजे जाऊ शकत नाहीत.

बेटे*—हिंदुस्तानचे दक्षिणेस सिलोन बेट आहे. त्यास हिंदुलोक सिंहलद्वीप किंवा लंका असे म्हणतात. सिंहलद्वीपाचा आकार बदामासारखा आहे. सिलोनचा पश्चिम किनारा व मद्रासचा पूर्व किनारा हे साधारणपणे एका सरळ रेषेत आहेत. सिलोन व हिंदुस्तान यांच्यामध्ये रामेश्वर व मानार ही बेटे आहेत. मंगळूरच्या पश्चिमेस जो बेटांचा समूह दिसतो त्यास लखदीव बेटे असे म्हणतात. लखदीव याचा अर्थ लाख बेटे असा होतो. लखदीव हा 'लक्षद्वीप' याचा अपभ्रंश असावा असे वाटते. लखदीव बेटांच्या दक्षिणेस दुसरा एक लहान बेटांचा समूह आहे त्यास मालदीव बेटे असे म्हणतात. मालदीव याचा अर्थ हजार बेटे असा आहे. लखदीव व मालदीव या बेटांखालील सर्व खडकांची उत्पत्ति पांढऱ्याच्या किड्यांपामून झालेली

आहे. ह्या वेटांत नारळांचें मोठें उत्पन्न होतें. लखदीव वेटांवर मद्रास सरकारचा अंमल आहे. मालदीव वेटें एका मुसलमान राजाचे ताब्यांत आहेत. तो राजा सिलोनच्या गव्हर्नराच्या अमलाखालीं आहे. या दोन्ही वेटांतून पुष्कळ कवड्या व शिंपले परदेशीं जातात. कारोमांडेल किनाऱ्याचे पूर्वेस बऱ्याच अंतरावर बंगालच्या उपसागरांत अंदमान व निकोबार हीं वेटें आहेत. हिंदुस्तानांतील काळ्या पाण्याची शिक्षा झालेले कैदी या वेटांत पाठवितात. अंदमान वेटें मद्रास शहराच्या पूर्व दिशेस आहेत. निकोबार वेटें सिलोनच्या पूर्व दिशेस आहेत. लखदीव व अंदमान वेटें साधारणपणें एकाच आडव्या सरळ रेषेंत आहेत. मालदीव, सिलोन व निकोबार हीं वेटेंही साधारणपणें एकाच रेषेंत आहेत.

भूशिरंः—हिंदुस्तानचें अत्यंत पश्चिमेकडील टोंक माँझ भूशिर होय, व अत्यंत दक्षिणेकडील टोंक कामोरिन भूशिर होय. सिलोनच्या उत्तर टोंकासमोर हिंदुस्तानचें जें टोंक आहे त्यास कॅलिमियर भूशिर म्हणतात. कामोरिनपासून कॅलिमियरपर्यंत जातांना प्रथम मानारचें आखात व नंतर पाल्कची सामुद्रधुनी लागते. महानदीच्या मुखाच्या ईशान्येस जें भूशिर आहे त्याचें नांव पाल्मिरस होय.

हिंदुस्तानांतील उंच सखल प्रदेश—*हिंदुस्तानांतील अतिशय उंच प्रदेश म्हणजे अर्थात् हिमालय पर्वत होय. गंगा व सिंधु यांच्या कांठच्या प्रदेशांपैकीं वराच प्रदेश, अरबी समुद्र व सह्याद्री ह्यांमधील प्रदेश, तसेंच बंगालचा उपसागर व पूर्वघाट यांमधील प्रदेश, हे सखल आहेत. (समुद्रापसून या प्रदेशांत जात असतां, डोंगर मुळांच लागत नाहींत; यावरून या प्रदेशाची समुद्रसपाटीपासून उंची फारशी नाहीं असें दिसून येईल.) या तीन प्रदेशांचे मधील प्रदेश, हा पश्चिमघाट, अरवली, विंध्यपर्वत, आणि पूर्वघाट या पर्वतरूपी भितींवर जणूं काय वसविला आहे; यावरून तो उंचवट्याचा आहे असें कळून येईल.

हिंदुस्तानचे स्वाभाविक विभागः—(१) हिमालयाचा डोंगराळ प्रदेश, (२) दख्खनचें उंचवट्याचें मैदान, (३) सिंधु व गंगा यांच्या कांठचीं सखल मैदानें, (४) अरबी समुद्र व सह्याद्री यांमधील अरुंद

प्रदेश, व (५) पूर्वघाट आणि बंगालचा उपसागर यांमधील प्रदेश हे हिंदुस्तानचे मुख्य स्वाभाविक विभाज्य होत. पहिल्या भागाची उंची सरासरी १५००० फुटांवर आहे; दुसऱ्याची १॥२ हजार फुट आहे, व बाकीच्या भागांची ६०० फुटांपेक्षा कमी आहे.

विंध्य पर्वताचे उत्तरेकडील भागास नुसतें हिंदुस्तान किंवा उत्तर हिंदुस्तान व दक्षिणेकडील भागास दख्खन म्हणण्याची वाहिवाट आहे.

भिन्न भागांतील उतार*—नद्यांचे दिशांवरून पाहातां सिंधूचे कांठचे प्रदेशांत उतार नैर्ऋत्येकडे, गंगेच्या कांठच्या प्रदेशांत उतार प्रथम पूर्वेकडे व नंतर दक्षिणेकडे, व दख्खनमध्ये उतार पूर्वेकडे—किंचित् आग्नेयीकडे—आहे असें आढळून येतें.

पर्वत* —

हाला—हिंदुस्तानच्या अत्यंत पश्चिमेकडील टोंकापासून हिंदुस्तानचे सरहद्दीनें आपण उत्तरेकडे जाऊं लागलों म्हणजे प्रथम हाला ऊर्फ खिरथर पर्वत लागतो. तो दक्षिणोत्तर आहे. (लांबी २०० मैल. उंची ७२०० फूट.)

सुलैमान—हाला पर्वताचे पुढें सुलैमान पर्वत लागतो. तो दक्षिणोत्तर असून सिंधूशीं समांतर आहे. (लांबी ३-३॥ शें मैल. उंची ७००० फूट.) तख्त-इ-सुलैमान (सुलैमान राजाचें सिंहासन) हें या पर्वताचें अत्यंत उंच शिखर होय. उंची ११३०० फूट. हाला व सुलैमान हे पर्वत हिंदुस्तानचे पश्चिमेकडील व वायव्येकडील तट होत.

हिंदुकुश—सुलैमानचे पुढें सरहद्दीनें गेलें असतां हिंदुकुश पर्वत लागतो. तो ईशान्येकडून वायव्येकडे गेला आहे. (लांबी ६।७ शें मैल.) हिंदुकुशाचा ईशान्येकडील भाग हिंदुस्तानचे सरहद्दीवर आहे.

काराकोरम—हिंदुकुश पर्वताचे ईशान्येकडील टोंकापासून काराकोरम पर्वतास आरंभ होतो. तो वायव्येकडून आग्नेयकडे गेला आहे. (लांबी ५।६ शें मैल.) काराकोरम पर्वताचे रांगेपैकीं गोंडविन्

† सर्व हिंदुस्तान देश ६०० फूट खालीं खचला किंवा समुद्राचें पाणी ६०० फूट वर चढलें, तर सिंधूच्या व गंगेच्या कांठच्या मैदानांत समुद्राचें पाणी येऊन त्याच्या योगानें अरबी समुद्र व बंगालचा उपसागर यांना सांधणारी सामुद्रधुनी होईल, व दख्खनचा प्रदेश बेट होऊन जाईल.

ऑस्ट्रिन् म्हणून जो पर्वत आहे त्याची उंची हिमालयाच्या अत्युच्च शिखराच्या खालोखाल आहे. हिंदुकुश व काराकोरम यांची टोंके परस्परांस जेथें मिळतात, तें हिंदुस्तानचें अत्यंत उत्तरेकडील टोंक होय. काराकोरम पर्वत हिमालयाचा एक फाटा आहे असें म्हटल्यास चालेल.

हिंदुकुश व काराकोरम यांची तुलना—(१) हिंदुकुश ईशान्येकडून नैर्ऋत्येकडे जातो; काराकोरम वायव्येकडून आग्नेयीकडे जातो. (२) काराकोरमपेक्षां हिंदुकुश जास्त लांब आहे, पण कमी उंच आहे.

हिमालय—हिंदुस्तानचे उत्तर सरहद्दीवर हिमालय पर्वत आहे. या पर्वताइतका उंच पर्वत सर्व जगांत दुसरा नाही. (हिम=घर्फ; आलय=स्थान, घर. या पर्वताच्या उंच भागांवर नेहमीं वर्फ असतें व या पर्वताच्या उंच दऱ्यांमध्ये वर्फाच्या नद्या आहेत, म्हणून या पर्वतास हिमालय म्हणजे वर्फाचें घर म्हणतात.) आपणांकडे पाठ करून ठेविलेल्या धनुष्याप्रमाणें किंवा तीरकमठ्याप्रमाणें या पर्वताचा आकार आहे. (लांबी १॥॥ हजार मैल. रुंदी २०० मैल.) पर्वतांच्या अनेक समांतर रांगा मिळून हिमालय झाला आहे. या रांगांपैकीं दोन रांगा विशेष लांब व उंच असल्यामुळें महत्त्वाच्या आहेत. या दोन रांगांपैकीं दक्षिणेकडील रांग अधिक उंच आहे. हिमालयाची अतिशय उंच शिखरें याच रांगेंत आहेत. हिमालयाची सरासरी उंची २०००० फूट आहे. अर्थात् कांहीं भाग यापेक्षां उंच आहेत, व कांहीं कमी आहेत. हिमालयास अनेक उंच शिखरें आहेत. त्यांपैकीं ४० शिखरें २४ हजार फुटांहून जास्त उंचीचीं आहेत. त्या सर्वांत एव्हरेस्ट अथवा गौरीशंकर हें शिखर अत्युच्च होय. त्याची उंची २९ हजार फूट आहे. कांचनगंगा, धवलगिरी, नंदादेवी, नंगापर्वत (क्रम पूर्वकडून पश्चिमेकडे) ह्या हिमालयाचीं इतर उंच शिखरें होत. हिमालयाच्या दऱ्यांत अनेक हिमनद्या * आहेत. पैकीं एका हिमनदीची लांबी ६० मैल

* हिमनदी=वर्फाची नदी. पर्वताच्या शिखरांवर सांचलेलें वर्फ जेव्हां पर्वताच्या उतरणीवरून व दऱ्यांतून हळू हळू वाहात जातें, तेव्हां त्यास हिमनदी म्हणतात. हिमनदीची गति फार थोडी म्हणजे एका दिवसांत कांहीं फूट असते.

आहे. हिमालयावर १६ पासून १८ हजार फुटांपेक्षां जास्त उंचीवर नेहमीं बर्फ असते. सोने, लोखंड, तांबे, व शिसे हे धातु पुष्कळ ठिकाणीं हिमालय पर्वतांत सांपडतात. हिमालयाचे महत्त्व—(१) हिंदुस्तानांतील निम्या नद्यांचे उगम हिमालय पर्वतांत आहेत. (२) नैर्ऋत्येकडील मान्सून वाऱ्यांवरुन येणारे ढग हिमालयामुळे अडविले जाऊन त्यांचे सर्व पाणी हिमालयाचे दक्षिणेकडील प्रदेशास मिळते. (३) हिमालयांतून वाहात येणाऱ्या नद्यांनीं हिमालयाचा पृष्ठभाग खरवडून आणलेला गाळ सांचून उत्तर हिंदुस्तानास सुपीकपणा आला आहे.

अरवली—राजपुतान्यांत अरवली पर्वतांची ओळ आहे. ती ईशान्येकडून नैर्ऋत्येकडे गेली आहे. (लांबी ३ शें मैल. उंची २ हजार फूट.) अरवलीचे नैर्ऋत्येकडील टोंकास अबूचा पहाड म्हणतात. (उंची ५॥ हजार फूट.) अबूचे पहाडावर जैनांनीं बांधलेलीं सुंदर देवालये आहेत.

विंध्य—ही पर्वतांची ओळ खंबायतचे आखातापासून थोड्या अंतरावरून निघून पूर्वेकडे (किंचित् ईशान्येकडे) जाते. विंध्य पर्वत म्हणजे दख्खनच्या उंचवट्याच्या प्रदेशाची उत्तरेकडील भित होय. विंध्याद्रीचे पूर्वेकडील फाट्यास कैमूर पर्वत म्हणतात. (लांबी ६ शें मैल. उंची २॥ हजार फूट.) विंध्याद्रीचे दक्षिणेस नर्मदेचे खोरे व उत्तरेस माळव्याचा उंचवट्याचा प्रदेश असल्यामुळे त्याची दक्षिण बाजू जास्त उंच व उतरती दिसते.

सातपुडा—विंध्य पर्वताचे दक्षिणेस नर्मदा व तापी या नद्यांमधील पूर्वपश्चिम पर्वतांची ओळ हाच सातपुडा होय. ही ओळ विंध्याशीं समांतर आहे. (लांबी ५ शें मैल; उंची २-२॥ हजार फूट.) ह्या पर्वताचे पूर्वेकडील आंगास महादेव व पंचमढी टेकड्या अशीं नावे आहेत. पंचमढी टेकड्यांची उंची ४॥ हजार फूट आहे.

विंध्य व सातपुडा यांची तुलना—साम्य—दोन्ही पर्वत पूर्वपश्चिम आहेत. भेद—विंध्यापेक्षां सातपुडा कमी लांब आहे (२) सातपुडा कमी उंच आहे (२) विंध्य तिरपा (ईशान्येकडे जाणारा) आहे.

सह्याद्री—पश्चिम किनाऱ्यापासून सुमारे ३०-४० मैलांचे अंत.

रावर सह्याद्रीची ओळ आहे. या पर्वतास पश्चिम घाट असेही म्हणतात. दख्खनच्या उंचवट्याच्या प्रदेशाची सह्याद्री ही पश्चिमेकडील भिंत होय. या पर्वताची ओळ किनाऱ्याशीं बहुतेक समांतर आहे. (लांबी सुमारे एक हजार मैल; उंची ३०००-४ हजार फूट.) ह्या पर्वताचे मलयगिरी हे शिखर म्हैसूरचे पश्चिमेस असून त्याची उंची ६३०० फूट आहे. सह्याद्रीच्या पूर्व वाजूपेक्षां पश्चिमवाजू जास्त उतरती व उंच आहे. सह्याद्रीची जास्तीत जास्ती रुंदी २० मैलपर्यंत आहे.

पूर्वघाट—पूर्व किनाऱ्यापासून कांहीं अंतरावर उत्तरेकडून दक्षिणेकडे जाणारी जी डोंगरांची ओळ आहे तीस पूर्वघाट म्हणतात. ही दख्खनच्या उंचवट्याच्या प्रदेशाची पूर्वेकडील भिंत होय. (उंची १॥ हजार फूट, लांबी सुमारे ९ शें मैल.) या पर्वताची ओळ सरळ नसून ती मध्यंतरीं किलेक ठिकाणीं तुटलेली आहे. तिजमधून किलेक नद्या वाहात जातात. या पर्वताचा जो फाटा निजामचे राज्याचे दक्षिण वाजूनें पूर्वेकडे गेला आहे, त्याची उंची इतर भागांच्या उंचीपेक्षां अधिक आहे. या भागांतील कांहीं शिखरांची उंची ५ हजार फुटांपर्यंत आहे.

निलगिरी—पूर्वघाट व पश्चिमघाट यांना दक्षिणेकडील वाजूस सांधणारी जी डोंगरांची पूर्वपश्चिम ओळ आहे तीस निलगिरी म्हणतात. (लांबी १०० मैल.) दोडावेटा हे निलगिरीचे सर्वांत उंच शिखर होय. त्याची उंची ८७६० फूट आहे.

निलगिरीचे पलीकडे सह्याद्रीस सुमारे २५ मैल लांबीची एक मोठी फट आहे. तिला पालघाटची खिंड म्हणतात. या फटांतील प्रदेशाची उंची फक्त एक हजार फूट आहे. या खिंडीचे दक्षिणेस सह्याद्रीचा जो भाग आहे त्यास अनमलाईचे डोंगर म्हणतात. त्यांच्यांतील अनमुडी नांवाचे सर्वांत उंच शिखराची उंची ८८४० फूट आहे. या डोंगराचे दक्षिणेकडील भागास कार्डमम् डोंगर म्हणतात. या डोंगरांचे (सह्याद्रीचे) अगदीं दक्षिणेकडील टोंक हेच कामोरिन अथवा कन्याकुमारी भूशिर होय.

पूर्वघाट व पश्चिम घाट यांची तुलना:—साम्य—(१) दोन्ही साधारणपणे दक्षिणोत्तर आहेत. (२) दोन्ही साधारणपणे किनाऱ्याशीं समांतर

आहेत. **भेद—**(१) पूर्वघाटापेक्षा पश्चिमघाटा उंची अधिक आहे. (२) पूर्वघाटाची रांग पश्चिम घाटाइतकी सरळ नसून वेडीवाकडी आहे. (४) पश्चिम घाटापेक्षा पूर्व घाटास खिडी जास्त आहेत. (५) पूर्वघाट समुद्रापासून जास्त लांब आहे. (६) पश्चिम घाटात ~~मुळतः नद्यांचे उगम~~ उगम आहेत, व त्यांतून निघणाऱ्या नद्या दोन्ही आंगाने वाहातात. पूर्व घाटांतून निघणाऱ्या नद्या फक्त एकाच आंगाने वाहतात. (७) पूर्व घाटांतून निघणाऱ्या नद्यांपेक्षा पश्चिम घाटांतून निघणाऱ्या नद्या जास्त लांब आहेत.

खिडी—वायव्य सरहद्दीवर चार खिडी आहेत. त्यांपैकी बोलन व खैबर या प्रसिद्ध आहेत. त्यांची उंची १४००० फुटांहून जास्त आहे. जेथे नद्यांनी डोंगराचा भेद केला आहे अशा ठिकाणी या खिडी आहेत. पहिल्या खिडींतून येणाऱ्या रस्त्यावर सकर शहर आहे व दुसऱ्या खिडींतून येणाऱ्या रस्त्यावर अटक शहर आहे. उत्तर सरहद्दीवर काराकोरम पर्वतांत काराकोरम खिंड आहे. ही सर्व जगांत उंच आहे. सिक्कीम संस्थानांतून तिबेटांत जाण्यास जेलाप ला नांवाची खिंड हिमालय पर्वतांत आहे. ही खिंड सुमारे १७००० फूट उंच आहे.

नद्या*—

उत्तरार्धातील नद्या व दक्षिणार्धातील नद्या असे हिंदुस्तानातील नद्यांचे दोन मुख्य वर्ग करिता येतात. पैकी उत्तरार्धातील नद्यांचे (१) सिंधु व तिला मिळणाऱ्या नद्या आणि (२) गंगा, ब्रह्मपुत्रा व त्यांना मिळणाऱ्या नद्या असे दोन समूह होतात.

दक्षिणार्धातील नद्यांचे (१) पूर्ववाहिनी नद्या व (२) पश्चिम वाहिनी नद्या असे दोन वर्ग आहेत. या सर्व नद्यांपैकी बहुतेक नद्यांचे उगम सह्याद्रीत असल्याकारणाने ज्या पूर्ववाहिनी आहेत त्या लांब आहेत, व ज्या पश्चिमवाहिनी आहेत त्या फारच लहान आहेत. नर्मदा व तापी या नद्यांचे उगम विंध्य व सातपुडा या पर्वतांचे पूर्वभागां असल्यामुळे त्या लांब आहेत. मोठ्या पूर्ववाहिनी नद्यांपैकी फक्त महानदीचा उगम सह्याद्रीत नसून तो विंध्याचे पूर्वभागांत आहे.

हिंदुस्तानच्या उत्तरार्धात सिंधु, गंगा व ब्रह्मपुत्रा आणि दक्षिणार्धात नर्मदा, तापी, कृष्णा, गोदावरी व कावेरी या मुख्य नद्या होत.

सिंधु (१८००)—‡सिंधूचा उगम हिमालयाच्या उत्तरेकडील भागांत कैलास पर्वताच्या पश्चिमभागां होतो. या प्रदेशाशेजारीच सतलज व ब्रह्मपुत्रा ह्या नद्यांचे उगम आहेत. सिंधु नदी उगमापासून निघाल्यावर सुमारे ७ शें मैल वायव्येकडे वाहात जाऊन नैर्ऋत्येकडे वळून पंजाबांत जाते. नंतर सुमारे ८।९ शें मैलपर्यंत नैर्ऋत्येकडे वाहात जाऊन दक्षिणेकडे वळते, व धनुष्याप्रमाणें बांक घेऊन अनेक मुखांनीं अरबी समुद्रास मिळते. सिंधूस डाव्या बाजूनें जेहलम, चिनाव, रावी, बियास व सतलज या पांच नद्या मिळून झालेली पंचनदी मिथनकोटाजवळ मिळते. या पांच नद्यांपैकीं जेहलम चिनावला मिळते. चिनाव रावीस मिळते. सतलज नदीस प्रथम बियास व पुढें कांहीं अंतरावर रावी मिळते. या पांच नद्यांसंबंधानें ही विशेष गोष्ट आहे कीं, त्या सर्व बहुतेक एकाच दिशेनें वाहातात. सिंधूस उजव्या बाजूनें काबूल नदी अटक शहराजवळ मिळते. सिंधूचें पाल वरचेवर बदलतें व त्यांत ठिकठिकाणीं वाळू सांचते; शिवाय सिंधूचा प्रवाह असावा तितका संध नाही. यामुळें आगबोटांना या नदीचा चांगलासा उपयोग होत नाही; परंतु होड्यांना या नदीचा उपयोग होतो. सिंधूसंबंधानें ही गोष्ट विशेष आहे कीं, तिचे कांठीं मोठीं शहरें फार थोडीं आहेत. सिंधूचें पात्र, विशेषतः दक्षिणेकडील प्रदेशांत, वारंवार बदलत असतें. शिवाय सिंधूस एकाएकीं मोठा पूर येतो व तेव्हां पाणी दोहों बाजूंस कित्येक मैलपर्यंत पसरतें. यामुळें सिंधूच्या कांठीं मोठीं शहरें फारशीं नाहींत. जेथें सिंधूचा प्रवाह खडकांतून गेलेला आहे तेथें त्याचें स्थान बदलत नाही; म्हणून अशा ठिकाणीं कांहीं शहरें वसलीं आहेत. अशीं शहरें सकर व हैदराबाद हीं होत. ३॥ लाख चौरसमैल प्रदेशांतील पाणी सिंधु नदींत वाहून येतें. सिंधूचे वरोवर मध्यभागीं अटक शहर आहे; म्हणजे त्या शहरापासून सिंधूचा उगम व शेवट सारखाच (९ शें मैल) लांब आहे. सिंधूचा उगम ज्या ठिकाणीं होतो तें

‡ नद्यांचे नांवांपुढें कंसांत जो आंकडा दिला आहे तो त्या नदीचा लांबी किती मैल आहे हें दर्शवितो.

स्थळ १६ हजार फूट उंचीवर आहे व अटक शहर सुमारे २००० फूट उंच आहे. यावरून अटक शहरापर्यंत सिंधूनदी ज्या प्रदेशांतून वाहात येते तो बराच उतरता असला पाहिजे व या प्रदेशांतल सिंधूच्या प्रवाहास जोर व खळखळाट बराच असला पाहिजे असे दिसून येईल. सिंधूचा उत्तर प्रवाह दिवसेंदिवस थोडा थोडा पश्चिमेकडे जात आहे असे आढळून येते. एका वर्षीं सिंधूच्या एका फाट्याचें पात्र दोन मैल पश्चिमेकडे सरकल्याचें दृष्टोत्पत्तांस आलें.

गंगा (१५००)-गंगेचा उगम हिमालयाच्या दक्षिण उत्तरी-वर होतो. हिमालयांत अनेक हिमनद्या आहेत. यांपैकीं एका हिमनदीचे शेवटाजवळ एका कोनाज्यांतून जो जलप्रवाह वाहातो त्यास गंगा म्हणतात. जेथून हा जलप्रवाह निघतो त्या ठिकाणास गंगोत्री म्हणतात. गंगोत्रीपासून गंगेचा प्रवाह निघाल्यानंतर तो पश्चिमेकडे वाहातो, व हिमालयाच्या दक्षिणेकडील रांगेंतील डेकड्यांचा भेद करून तो पुढें दक्षिणेकडे वळतो. नंतर काहीं अंतरावर प्रवाह बराच लांब आग्नेयीकडे वाहून अलाहाबादेजवळ पूर्वेकडे वळतो. पूर्वेकडे वळल्यानंतर सुमारे ४०० मैल वाहात जाऊन तो दक्षिणेकडे वळतो. शेवटीं तो अनेक मुखांनीं बंगालच्या उपसागरास मिळतो. गंगेस डाव्या बाजूनें रामगंगा, गोमती, गंडकी, घोगरा व कुशी या नद्या मिळतात. व उजव्या बाजूनें यमुना, शोणनद, व कर्मनाशा ह्या नद्या मिळतात. यमुना नदीस चंबळा व बटवा या नद्या माळव्यांतून वाहात येऊन मिळतात. यमुना व गंगा या नद्यांचे उगम एकमेकांपासून थोड्या अंतरावर असून त्यांचे प्रवाह एकाच दिशेनें वाहात जातात. गंगा नदीचा जो फाटा कलकत्याजवळून गेला आहे त्यास हुगळी म्हणतात. गंगेचा मुख्य फाटा पूर्वेकडे गेला आहे; त्यास पद्मा असें म्हणतात. परंतु या व इतर फाट्यांपेक्षां हुगळी नदीसच बंगालमध्ये जास्त पवित्र मानतात. गंगेस भार्गीरथी * असें दुसरें नांव आहे. गंगेच्या अनेक

* गंगेस भार्गीरथी हें नांव पडण्याचें कारण हिंदूंच्या पुराणांतरीं पुढें लिहिल्याप्रमाणें आढळते गंगा मूळची स्वर्गलोकांतील नदी. तिचें

फाट्यांबरोबर वाहून येणारा गाळ सांचून तिच्या मुखांशीं जी भूमि बनली आहे, तिला सुंदरबन म्हणतात. या प्रदेशांत झार्डी फार आहे. इतर नद्यांचें पाणी उन्हाळ्यांत कमी होतें, परंतु गंगेचें व (सिंधूचेंही) पाणी उन्हाळ्यांत थोडेंसें चढतें. याचें कारण हें कीं, गंगेचें मूळ हिमनदींत असल्यामुळे उन्हाळ्यांत सूर्याच्या प्रखर उष्णतेनें हिमनदीचें बर्फ वितळून नेहमींपेक्षां जास्त पाणी वाहूं लागतें. हरिद्वारास जाणारे लोक असें सांगतात कीं, तेथें सकाळच्यापेक्षां दोनप्रहरीं पाणी अधिक चढतें. सकाळच्यापेक्षां दोनप्रहरीं ऊन कडक असतें, यामुळे दोनप्रहरीं हिमनदीचें बर्फ जास्त वितळतें, हेंच या गोष्टीचें कारण होय. कानपूरची समुद्र-सपाटीपासून उंची ३८० फूट आहे. यावरून गंगा ज्या प्रदेशांतून वाहात जाते त्या प्रदेशांत उतार फार कमी आहे, असें आढळून येईल. या कारणामुळे गंगेचा प्रवाह फार संथ आहे. गंगेचा उगम १३ हजारां फुटांवर आहे, व हरिद्वारची उंची फक्त १ हजार फूट आहे. म्हणून हरिद्वारपर्यंतच्या प्रवाहास जोर फार आहे. गंगेस अनेक कालवे आहेत. या कालव्यांचे योगानें लाखों एकर जमिनीस पाणी मिळून तिला सुपीकपणा प्राप्त होतो. एवढेंच नव्हे, तर हे कालवे मोठमोठ्या नावा चालण्याजोगे रुंद असल्यामुळे त्यांचा मालाची नेआण करण्यास व मनुष्यांना प्रवास करण्यास हमरस्त्यांप्रमाणें उपयोग होतो. गंगेच्या प्रवाहांतून व कालव्यांतून गलबतें व लहान आगवोटी अलाहाबादपर्यंत जाऊं शकतात. गंगेचें शुभ्र पाणी, तिचा संथ व भव्य प्रवाह, तिच्या उगमाजवळच्या प्रदेशाची रमणीयता, तिच्या कांठच्या प्रदेशाचा सुपीकपणा, व एकंदरींत तिच्या प्रवाहाची व तिच्या अनेक कालव्यांची उपयुक्तता, यामुळे तीस महत्त्व प्राप्त झालें आहे. तिला हिंदू लोक प्राचीन काळापासून पवित्र मानीत आले आहेत

पाणी फार पवित्र; त्यांत स्नान केल्यानें मनुष्य सर्व पातकांपासून मुक्त होतो. म्हणून कपिल ऋषींच्या शापानें जळून भस्म झालेल्या पूर्वजांचा उद्धार करण्याकरितां भर्गारथ नांवाच्या राजानें गंगेस स्वर्ग-लोकाहून पृथ्वावर आणलें. यामुळे भर्गरिथाचे नांवावरून गंगेस भर्गारिथी हें नांव प्राप्त झालें.

त्याचें कारणही हेंच दिसतें. गंगेचें पाणी किंचित् पांढऱ्या रंगाचें दिसतें व यमुनेचें कांहींसें काळ्या रंगाचें दिसतें. या नद्यांचा अलाहाबाद ऊर्फ प्रयाग शहराजवळ जेथें संगम होतो, तेथें दोन्ही प्रवाहांच्या पाण्यांचे भिन्न रंग कांहीं अंतरापर्यंत स्पष्ट दिसतात. गंगा व सिंधु यांची तुलना—भेद—(१) गंगेचा उगम हिमालयाचे दक्षिणभागां होतो; सिंधूचा उत्तरभागां होतो. (२) गंगेपेक्षां सिंधु लांब आहे. (३) दोघांच्या वाहाण्याच्या दिशा विरुद्ध आहेत. (४) सिंधूपेक्षां गंगेचा प्रवाह जास्त संथ आहे. (५) सिंधूपेक्षां गंगेच्या कांठी शहरें अधिक आहेत. (६) पवित्र स्थानें व सुपीक देश गंगेचे कांठचे प्रदेशांत अधिक आहेत.

ब्रह्मपुत्रा (१८००)—ब्रह्मपुत्रेचा उगम हिमालयाच्या उत्तर भागांत मानस सरोवराजवळ सिंधूचे उगमाशेजारीं आहे. ती प्रथम पूर्वेकडे सुमारे ८०० मैल वाहात जाऊन वाटेत टेकड्या आल्यानें मोठें वळण घेऊन व हिमालयास वळसा घालून पश्चिमेकडे (कांहीं अंशां नैर्ऋत्येकडे) वळते. नंतर हिमालय व आसामच्या टेकड्या यांच्या मधून सुमारे ४ शें मैल वाहत गेल्यावर दक्षिणेकडे वळते. दक्षिणेकडे वळल्यावर थोड्या अंतरावर तिचे दोन फाटे होतात. पैकीं पश्चिमेकडील फाटा गंगा नदीच्या पद्मा नांवाच्या फाट्यास मिळतो. डाव्या फाट्यास सुरमा नदी मिळाल्यानंतर त्यास मेघना हें नांव प्राप्त होतें. हा फाटा बंगालच्या उपसागरास मिळतो.

मुखापासून ८ शें मैलपर्यंत ह्या नदींतून आगबोटी जातात. ब्रह्मपुत्रेचा प्रवाह फारसा संथ नसल्यामुळे तिचा जलमार्ग या नात्यानें गंगेइतका उपयोग होत नाहीं. ब्रह्मपुत्रेस तिबेटांत सांपू व आसामांत डिहांग हीं नांवे आहेत. तीस हिंदुस्तानांत उजवीकडून तिस्ता व डावीकडून सुरमा या नद्या मिळतात.

हिंदुस्तानच्या उत्तरार्धांत पडणारे बहुतेक सर्व पाणी व त्या पाण्याबरोबर वाहून येणारा सर्व गाळ शेवटीं सिंधु, गंगा व ब्रह्मपुत्रा या नद्यांत येतो.

[पुढील आठ नद्या, गंगेचे मुखापासून किनाऱ्याचे बाजूनें हिंदुस्तानचे दक्षिण टोकापर्यंत गेलें असतां ज्या क्रमानें लागतात, त्या क्रमानें दिल्या आहेत.]

महानदी (५२०)—गंगा नदीच्या मुखापासून नैर्ऋत्येकडे गेलें असतां महानदी लागते. तिचा उगम मध्यप्रांतांत छत्तिसगडच्या उंचवट्याच्या मैदानाच्या दक्षिणभागां असलेल्या डोंगराळ प्रदेशांत होतो. ती आग्नेयीकडे वाहात जाऊन बंगालच्या उपसागरास कि-
त्येक मुखांनीं मिळते. या नदीस फार मोठे पूर येतात. पूर येतो तेव्हां तिचें पाणी ३२ फुटांपर्यंत (५ पुरुषांपर्यंत) चढतें. १८६६ सालीं या नदीस जो मोठा पूर आला होता त्याच्या योगानें १२ लाख लोकांच्या घरांची नासधूस झाली. (हें महानदी या नांवाचें कारण असावें.)

गोदावरी (९००)—ही नदी सह्याद्रांचे पूर्वेकडील फाट्यांत त्रिवके-
श्वराजवळ उगम पावून आग्नेयीकडे वाहात जाऊन राजमहेन्द्री शहराजवळ बंगालच्या उपसागरास मिळते. तिला डार्या बाजूनें पूर्णा, प्राणहिता व इन्द्रावती या नद्या मिळतात. प्राणहिता ही नदी पैनगंगा, वर्धा व वैनगंगा या तीन नद्या मिळून झाली आहे. गोदावरीस उजव्या बाजूनें मांजरा नदी मिळते. गोदावरीस मोठमोठे कालवे काढलेले आहेत. त्या सर्वांची लांबी ५ शें मैलांहून अधिक भरेल.

कृष्णानदी (८००)—ही सह्याद्रांति महावळेश्वराजवळ उगम पावून प्रथम दक्षिणेकडे वाहात जाऊन सुमारे २०० मैल अंतरावर पूर्वेकडे वळते. पूर्व दिशेनें सुमारे ५०० मैल वाहात गेल्यावर दक्षिणे-
कडे वळून बंगालचे उपसागरास मच्छलीपट्टणाजवळ मिळते.

तिला डार्याकडून भीमा व उजवीकडून तुंगभद्रा या नद्या मिळतात. कृष्णेस डार्याकडून मिळणाऱ्या इतर लहान नद्यांत डोण नदी सांगण्यासारखा आहे. तसेंच उजवीकडून मिळणाऱ्या इतर लहान नद्या वेण्णा, कोयना, वारणा, पंचगंगा, घटप्रभा व मलप्रभा या होत.

कृष्णानदीच्या खोऱ्याचें क्षेत्रफळ सुमारे १ लाख चौरस मैल आहे. तिचा प्रवाह—विशेषतः मुखाजवळ—संथ नाहीं. यामुळे त्यामधून जहाजे, नावा जाऊ शकत नाहींत.

उत्तर पेन्नार (३५५) पालर (२३०) व दक्षिण पेन्नार (२४५)—
या नद्या म्हैसूर संस्थानच्या पूर्वभागां असलेल्या डोंगरांत उगम पावून पूर्वेकडे वाहात जाऊन बंगालचे उपसागरास मिळतात.

कावेरी (४७०)—ही नदी कुर्ग प्रांतांत सह्याद्रींत उगम पावून म्हैसूर संस्थानांतून प्रथम पूर्व व नंतर दक्षिण दिशेनें वाहात जाऊन फिरून पूर्वाभिमुख होऊन म्हैसूर संस्थानांतून वाहेर पडते. नंतर ती मद्रास इलाख्यांतून वाहात जाऊन बंगालचे उपसागरास मिळते. कावेरीस दोन मोठे धबधबे आहेत. पैकीं एक ४६० फूट उंच आहे व दुसरा ३०० फूट आहे. मुखाजवळ कावेरीस अनेक फांटे फुटतात. कावेरीच्या सर्वांत उत्तरेकडील फाट्यास कोलेरून म्हणतात.

ताम्रपर्णी नदी काडमम पर्वतांत उगम पावून मानारचे आखातास मिळते.

(पुढील सर्व नद्या अरबी समुद्रास मिळणाऱ्या असून उत्तरेकडून दक्षिणेकडे गेलें असतां ज्या क्रमानें लागतील, त्या क्रमानें दिल्या आहेत.)

लुनी (३२०)—हिचा उगम राजपुतान्यांत अरवली पर्वताचे पश्चिमभागां होतो. ती माळव्याचा उंचवट्याचा प्रदेश व सिंधच्या पूर्वेकडील वाळूचें मैदान यांमधून वाहात जाऊन कच्छचे आखातास मिळते.

साबरमती (२००)—हिचा उगम राजपुतान्यांत अरवलीचे फाट्यांत होतो. ती गुजराथेंत शिरल्यावर दक्षिण दिशेनें वाहात जाऊन खंबायतचे आखातास मिळते.

मही (३५०) ही माळव्यांत उगम पावून नैर्ऋत्येकडे वाहात जाऊन खंबायतचे आखातास मिळते.

नर्मदा (७३५)—मध्य प्रांताच्या ईशान्यभागां रेवा संस्थानांत अंमरकंटकाचे डोंगर आहेत; त्यांमध्ये नर्मदेचा उगम होतो. नर्मदा नदी पश्चिम दिशेनें विंध्य व सातपुडा यांचे मधून वाहात जाऊन खंबायतचे आखातास मिळते. नर्मदा नदीचे प्रवाहास जोर बराच असल्यामुळे होड्या चालविण्यास ही नदी बहुतेक निरुपयोगी आहे. नर्मदा नदी जबलपुराजवळ जेथें शुभ्र संगमरवरी दगडांचे खडकांमधून वाहाते तेथील देखावा फारच मनोहर दिसतो.

तापी (४४०) तापीचा उगम सातपुड्यांत बैतुलाजवळ होतो. तेथून ती पश्चिमेकडे वाहात जाऊन सुरतेजवळ खंबायतचे आखा-

तास मिळते. तीस डावीकडून पूर्णा, गिरणा व पांशरा या नद्या मिळतात.

लांबीसंबंधानें नद्यांची तुलना—नर्मदा, कृष्णा, गोदावरी या नद्या सुमारे तापीचे दुप्पट लांब आहेत; आणि गंगा, सिंधु व ब्रह्मपुत्रा या सुमारे चौपट लांब आहेत.

उत्तरार्धातील नद्यांची दक्षिणार्धातील नद्यांशी तुलना—

प्रवाहाचा वेग, जलमार्ग या नात्यानें उपयुक्तता वगैरे बाबतींत सिंधु, गंगा व ब्रह्मपुत्रा या नद्या व दरखनमधील नद्या यांचेमध्ये पुढें लिहिल्या-प्रमाणें फरक आहे. (१) पहिल्या वर्गातील (हिंदुस्तानचे उत्तरार्धातील) नद्या जास्त लांब आहेत. (२) ह्या नद्यांचा प्रवाह जास्त संथ आहे. (३) ह्या नद्यांचा उगम हिमालयाच्या प्रदेशांत असल्यामुळे उन्हाळ्यांत बर्फ वितळून त्या पाण्याचा पुरवठा प्रवाहांस होतो. यामुळे उन्हाळ्यांत ह्या नद्यांचे प्रवाह लहान होत नाहींत. दुसऱ्या वर्गातील (हिंदुस्तानचे दक्षिणार्धातील) नद्यांची अशी स्थिति नसल्यामुळे व त्या ज्या प्रदेशांतून वाहातात त्यांत पाऊस फार पडत नसल्यामुळे त्यांचे प्रवाह उन्हाळ्यांत फार लहान होतात. (४) वरील दोन कारणांमुळे जलमार्ग या नात्यानें दुसऱ्या वर्गातील नद्यांचा विशेष उपयोग होत नाहीं.

धवधवे—(१) शरावती नदीच्या योगानें झालेला गिरसप्पाचा धवधवा. याची उंची ९॥ शें फूट आहे. (२) कावेरीचा शिवसमुद्र धवधवा (उंची ३०० शें फूट); व (३) घटप्रभेचा गोककजवळील धवधवा (उंची १॥ शें फूट].

सरोवरे—काश्मिरांत झेलम नदीचा प्रवाह पसरून झालेले बुलर, संयुक्त प्रांतांत नैनीताल, व कृष्णा व गोदावरी यांच्या मुखाजवळच्या प्रवाहाच्या दरम्यान कोलेर * हीं हिंदुस्तानांतील गोड्या पाण्याचीं मुख्य सरोवरे होत. कृष्णा व गोदावरी या नद्यांना पूर येतो तेव्हां त्यांचें जें पाणी दूरवर पसरतें तें सांचून कोलेर सरोवर वनलें आहे. राजपुतान्यांत सांबर व वन्हाडांत लोणार हीं खाऱ्या पाण्याचीं सरोवरे आहेत. सांबर सरोवरांतून मीठ पुष्कळ निघतें.

* पावसाळ्यांत कोलेर सरोवराचें क्षेत्रफळ १०० चौरस मैल होतें.

महानदीचे मुखाजवळ चिल्का, मद्रासचे उत्तरेस उत्तर पेन्नार व पालर या नद्यांमध्ये पुलिकत व कोचीन बंदराजवळ कोचीन हीं समुद्राचे खारे पाणी आंत येऊन झालेलीं सरोवरे आहेत. चिल्का सरोवर इतके उथळ आहे कीं, त्याचे क्षेत्रफळ जरी कित्येक चौरस मैल आहे, तरी त्याच्या पाण्याची खोली अवघी ४।५ हात आहे.

भिन्न प्रदेशांतील हवामान—

हिंदुस्तानचा दक्षिणार्ध उष्णकटिबंधांत येतो व उत्तरार्ध समशीतोष्ण कटिबंधांत येतो; यावरून दक्षिणार्धापेक्षा उत्तरार्धातील प्रदेशाची हवा जास्त थंड असली पाहिजे असें दिसून येईल.

पंजाबचा उत्तर भाग, काश्मीर व हिमालयावरील प्रदेश, ह्या प्रदेशांची समुद्रसपाटीपासून उंची पुष्कळ असल्यामुळे त्यांतील हवा फार थंड आहे.

माळवा व दक्षिण हिंदुस्तानांतील उंचवट्याचा प्रदेश यांची उंची वरीच असल्यामुळे त्यांतील हवा साधारणपणे थंड आहे. तथापि दक्षिण हिंदुस्तानांतील उंचवट्याचा प्रदेश पूर्वेकडे उतरता व अर्थात् कमी उंचीचा होत गेला असल्यामुळे, या प्रदेशांत जों जों पूर्वेकडे जावें तों तों हवा अधिक उष्ण होत जाते. सह्याद्रीची उंची वरीच असून त्यावर झाडीही फार आहे यामुळे त्यावरील प्रदेशाची हवा थंड आहे.

सिंधूचे कांठच्या प्रदेशापैकीं दक्षिणेकडील प्रदेश फार सखल असल्यामुळे त्यांतील हवा उष्ण आहे. हा प्रदेश व राजपुतान्याचा बराच भाग थरच्या वाळवंटास लागून असल्यामुळे त्यांत उन्हाळ्यांत उष्णता व हिवाळ्यांत थंडी फार असते.

गंगेच्या कांठच्या प्रदेशापैकीं बहुतेक भाग सखल असल्यामुळे त्यांतील हवा उष्ण आहे. यापैकीं बंगाल प्रांत समुद्रास लागून असल्यामुळे त्यामधील हिवाळ्यांतील व उन्हाळ्यांतील हवामानांत फारसा फरक पडत नाही; परंतु संयुक्त प्रांत मोठ्या भूमि-प्रदेशाच्या मध्यभागां असल्यामुळे, तेथे उन्हाळा व थंडी हीं दोन्ही फार असतात.

पूर्व किनाऱ्याजवळील सखल प्रदेश व पश्चिम किनाऱ्याजवळील सखल प्रदेश हे सखल असल्यामुळे त्यांतील हवा उष्ण आहे; परंतु पश्चिम किनाऱ्याजवळील सखल प्रदेशांतून मान्सून वारे वाहात असल्यामुळे व तेथे पाऊस जास्त पडत असल्यामुळे, त्यांतील हवा पूर्व किनाऱ्याजवळील सखल प्रदेशापेक्षा कमी उष्ण पण जास्त दमट आहे.

पूर्व किनारा व उत्तर हिंदुस्तानांतील वाळवंटाचा प्रदेश हे हिंदुस्तानांतील अतिशय उष्ण हवेचे देश होत.

हिंदुस्तानच्या हवामानासंबंधानें सामान्य नियम—दक्षिणेकडून उत्तरेकडे जों जों जावें, तों तों हवा एकंदरीत कमी उष्ण होत जाते. परंतु दक्षिणेकडून उत्तरेकडे जातांना भूमिप्रदेशाचा विस्तार मोठा होत गेल्यानें, हिवाळ्यांतील थंडीचें मान व उन्हाळ्यांतील उष्णतेचें मान यांमधील फरक वाढत जातो.

मद्रासचा बहुतेक भाग, मुंबई इलाख्याचा पश्चिम भाग व बंगालचा दक्षिण भाग हे समुद्रानजीक असल्यामुळे तेथील भिन्न ऋतूंतिल उष्णतामानांत फार फरक पडत नाहीं. उत्तरहिंदुस्तानच्या उत्तरभागांत हा फरक फार असतो.

हिंदुस्तानांतील हवेचे तीन प्रकार—(१) उष्ण व दमट; (२) उष्ण व कोरडी; (३) मध्यम उष्ण व कोरडी. हे तीन प्रकार अनुक्रमें पुढील देशांत आढळून येतात. पहिला प्रकार मद्रास इलाख्याचा दक्षिण भाग ओरिसा, बंगाल व आसाम यांमध्ये. दुसरा प्रकार राजपुताना, सिंधचा उत्तरभाग यांमध्ये. तिसरा प्रकार पंजाब, संयुक्त प्रांताचा कांहीं भाग, माळवा, व महाराष्ट्र यांमध्ये.

पाऊस—

नैर्ऋत्येकडील मान्सून वारे एप्रिलपासून आक्टोबरपर्यंत वाहात असतात. हे वारे हिंदी महासागरावरून वाहात येतात. यामुळे त्यांचेबरोबर समुद्राच्या पाण्याच्या वाफेपासून झालेले ढग येतात. म्हणून हे वारे वाहूं लागले म्हणजे पावसाळ्यास आरंभ होतो. प्रदेशाची उंची जों जों अधिक तों तों तेथील हवा थंड असल्यामुळे, हे वारे जेव्हां एकाद्या पर्वतावर आदळतात, तेव्हां त्यांमधील ढगांतल्या वाफेचें, पर्वतावरील थंड हवेच्या स्पर्शानें,

घनीभवन होऊन पाणी होतें, व त्यामुळें पाऊस पडतो. या कारणानें या वाऱ्यांच्या मार्गांत जेथें एकादा पर्वत आडवा येतो तेथें पुष्कळ पाऊस पडतो. सह्याद्रीचा पश्चिमभाग व आसामच्या टेकड्या या ठिकाणीं अतिशय पाऊस पडतो याचें कारण हेंच आहे. हिमालयाच्या दक्षिण उतरणीवरही याच कारणानें पुष्कळ पाऊस पडतो. वाफ पावसाच्या रूपानें पडून गेल्यावर पुढें जे वारे वाहातात, त्यांच्यांत वाफ थोडी राहिलेली असते; म्हणून पर्वत लागल्यानंतर जे प्रदेश मान्सून वाऱ्यांचे मार्गांत येतात, त्यांत पाऊस कमी पडतो. जों जों पाऊस पडत जातो, तों तों हवेंतील वाफेचा सांठा कमी कमी होतो; म्हणून पुढील पुढील प्रदेशांत पाऊस कमी कमी पडत जातो. सह्याद्रीच्या पश्चिमभागापेक्षां पूर्वभागांत पाऊस कमी कां आहे, व पूर्वभागांतही जों जों पूर्वेकडे जावें तों तों पाऊस कमी कां होतो, याचें कारण वरील गोष्टीवरून समजून येईल.

जमीन तापल्यानें वरची हवाही ज्या ठिकाणीं फार तापलेली असते, त्या ठिकाणीं ढग आले तरी हवेंतील उष्णतेनें त्यांची फिरून वाफ होते. म्हणून अशा प्रदेशांतून मान्सून वारे वाहूनही फारसा पाऊस पडत नाही. सिंध व राजपुताना हे प्रदेश वालुकामय असल्यानें ते उन्हाळ्यांत फार तापतात; यामुळें तेथें पाऊस थोडा पडतो.

मान्सून वारे अडविण्यास गुजराथेंत फारसे पर्वत नाहीत; यामुळें त्या प्रदेशांत कोंकणापेक्षां पाऊस कमी पडतो; परंतु या वाऱ्यांतील वरीच वाफ शिल्लक राहिल्यामुळें गुजराथेच्या पूर्वभागांत सह्याद्रीच्या पूर्वेकडील प्रदेशापेक्षां जास्त पाऊस पडतो.

ईशान्येकडून नैर्ऋत्येकडे वाहाणारे मान्सून वारे आक्टोबरपासून मार्चपर्यंत वाहातात. ह्या वाऱ्यांपैकीं जे वारे समुद्रावरून किंवा मोठ्या जलसंचयावरून वाहातात, त्यांचे बरोबर ढग येतात. बंगालच्या उपसागरावरून वाहाणारे वारे अशांपैकीं होत. हे मद्रासच्या पूर्वकिनान्याजवळील प्रदेशांतून वाहातात. यामुळें या प्रदेशांत नोव्हेंबर व डिसेंबर महिन्यांत बराच पाऊस पडतो. या मान्सून वाऱ्यांतील बहुतेक ढगांचें घनीभवन होऊन पूर्वकिनान्याजवळील प्रदेशांत पाऊस पडून गेल्यामुळें पूर्वघाटाचे पश्चि-

मेकडील प्रदेशांत त्यांपासून फारसा पाऊस पडत नाही. हिंदुस्ता-
नांतील इतर भागांतून वाहणारे ईशान्येकडील मान्सून वारे समुद्रा-
वरून आलेले नसतात, यामुळे ते बहुधा कोरडे असतात.

नैर्ऋत्येकडील मान्सूनचा पाऊस पूर्व किनाऱ्यावर कां पडत नाही
व ईशान्येकडील मान्सूनचा पाऊस पश्चिम किनाऱ्यावर कां पडत
नाहीं याचें कारण वरील गोष्टींवरून समजून येईल.

हिंदुस्तानच्या निरनिराळ्या भागांत किती पाऊस पडतो हें पावसा-
संबंधाचे आकृतींवरून कळून येईल.

निरनिराळ्या प्रांतांतील पावसाचें प्रमाण पुढें दिल्याप्रमाणें आहे—
सिंध व कच्छ १० इंच*, पंजाब २२, राजपुताना २८, महाराष्ट्र व
कर्नाटक ३०-३५, गुजराथ ३०-४५, मध्य हिंदुस्तान ४२, बहार ४३,
ओरिसा ४७, मध्यप्रांत ५०, पूर्व बंगाल ४९, दक्षिण बंगाल ६६,
कोंकण १००-१२५ इंच.

सह्याद्रीवर कित्येक ठिकाणीं २॥ शेंपासून ४ शें इंचांपर्यंत पाऊस
पडतो. आसामांतील चेरापुंजी या ठिकाणीं ६ शें इंचांपर्यंत पाऊस पडतो.

जेथें पाऊस दरवर्षीं बहुतकरून पुरेसा पडतो असे प्रदेश—पंजा-
बचा ईशान्य भाग, सर्व गंगाकांठ, आसाम व पूर्व बंगाल, सह्याद्रीचे
पश्चिमेकडील व पूर्व घाटाचे पूर्वेकडील प्रदेश. पश्चिम किनारा व
पूर्व किनारा यांस लागून असलेला प्रदेश, व बंगाल देश हे मान्सून वा-
न्यांचे पहिल्या टप्यांत असल्यामुळे तेथें पाऊस पडत नाही असें कोण-
त्याही वर्षीं होत नाही. जेथें पाऊस अनिश्चित आहे असे प्रदेश—
दख्खनचा बहुतेक (ईशान्य भाग वर्ज करून) भाग. कमी
पावसाचे प्रदेश—सिंध, पंजाब, व राजपुताना.

* इंच—अमक्या ठिकाणीं अमुक इंच पाऊस पडतो याचा अर्थ
असा कां, त्या ठिकाणीं पडणारें पावसाचें पाणी कोठेंही वाहून न
जातां, वाफ होऊन कमी न होतां, अथवा जमिनींत जिरून न जातां
जेथच्या तेथेंच राहिलें असतें, तर तेथें तितके इंच खोलीचें पाणी सां-
चलें असतें.

हिंदुस्तानच्या भिन्न भागांतील सुपीकपणा—

उत्तरार्धांत—गंगेच्या कांठचा प्रदेश फार सखल असून सपाट असल्यामुळे तो फार सुपीक आहे. त्याच्या इतका सुपीक प्रदेश हिंदुस्तानांत दुसरा नाही. सिंधूचे कांठचा बराच प्रदेश जरी सखल व सपाट आहे, तरी त्यांतील पुष्कळ भाग रेंताड असल्यामुळे व त्यांत पावसाची कमतरता असल्यामुळे तो असावा तितका सुपीक नाही. या प्रदेशांपैकी उत्तरेकडील भाग म्हणजे पंजाब हा सुपीक आहे. सिंधु व गंगा या दोन नद्यांच्या कांठच्या उत्पन्नावर हिंदुस्तानांतील सुमारें निम्म्या लोकांचें पोषण होतें. *गंगेच्या कांठच्या कांहीं प्रदेशांत दरवर्षी दोन किंवा तीन पिकें काढतात. गंगेच्या पाण्याबरोबर जो गाळ आजपर्यंत वाहून आला आहे त्याची जाडी कलकत्यापाशीं ३०० फूट असल्याचें आढळून येतें.

दक्षिणार्धांत—गुजराथ सखल व सपाट असून त्यांत ३।४ नद्यांचे मुखांजवळील प्रदेश येत असल्यामुळे तो फार सुपीक आहे. पूर्व किनारा व पश्चिम किनारा यांस लागून असलेले प्रदेश जरी सखल आहेत, तरी ते सपाट नाहीत, म्हणून सुपीक नाहीत. पैकीं पश्चिम किनाऱ्याजवळील प्रदेशापेक्षां पूर्व किनाऱ्याजवळील प्रदेशांत उतार कमी असल्यामुळे तो जास्त सुपीक आहे. नदीचे मुखाजवळील प्रदेश सपाट व सखल असतो व त्यांत गाळाची दरवर्षी भर येऊन पडते; या कारणानें तो फार सुपीक असतो. म्हणून कावेरी, कृष्णा व गोदावरी या नद्यांच्या मुखांजवळील प्रदेश चांगले सुपीक आहेत. तापीच्या कांठचा प्रदेश (मुख्यतः खानदेश) सखल व सपाट असल्यामुळे सुपीक आहे. दख्खनमध्ये जमीन जरी उंचवट्याची आहे, तरी ती फार उतरती नसल्यामुळे साधारण सुपीक

* गंगा व सिंधु यांच्या कांठचे प्रदेश असे सुपीक आहेत कीं, गंगेच्या मुखापासून तों सिंधूच्या मुखापर्यंत अगदीं मऊ मातीच्या [कीं जींत एकही धोंडा आढळणार नाही अशा] वाटेनें जावयाचें मनांत आणलें, तर तशा वाट काढतां येईल.

आहे. या प्रदेशांत पूर्वेकडे व आग्नेयीकडे जमीन जास्त सखल व सपाट होत जाते; म्हणून त्या भागांतील जमीन बरीच सुपीक आहे. मध्यप्रांत, निजामचे राज्य हे प्रदेश महाराष्ट्रापेक्षा जास्त सुपीक असण्याचे कारण हेच होय.

खाली लोकवस्तीचे प्रमाण दिले आहे त्यावरून देश जों जों जास्त सुपीक असतो, तों तों त्यांतील लोकवस्तीचे प्रमाण जास्त असते असे दिसून येईल—

दर चौरस मैलास लोकसंख्येचे प्रमाण—संयुक्त प्रांत ८ शें, बंगाल ५ शें, तंजावर ६ शें, गुजराथेंतील खेडा जिल्हा ४॥ शें, सुरत जिल्हा ३ शें, भडोच जिल्हा २ शें, पंजाब २। शें, मद्रास २॥ शें, मुंबई इलाखा १। शें राजपुताना ८०, राजपुतान्यांतील जेसलमीर संस्थान ७.

पिके—

[तांदूळ, ज्वारी ऊर्फ जोंधळा, बाजरी, व गहू हीं खाण्यांत येणारीं मुख्य धान्ये होत. पैकीं ज्वारी व बाजरी खाणारे लोक फार आहेत. तांदूळ खाणारे लोक लोकसंख्येच्या सुमारे एक चतुर्थांश आहेत.

तांदूळ—जेथे हवा उष्ण असून पावसाच्या किंवा कालव्याच्या पाण्याचा भरपूर पुरवठा असतो अशा ठिकाणीं तांदूळ होतात. म्हणून पश्चिम किनाऱ्याजवळील प्रदेश, बंगाल इलाखा, संयुक्तप्रांत या देशांत तांदूळ पिकतात. गहू—गव्हास कडक हिवाळा लागतो. फार उष्णता व दमट हवा त्यास सोसत नाही. हिंदुस्तानच्या उत्तरार्धांत हिवाळ्यांत थंडी पुष्कळ असते व हवा कोरडी असते; म्हणून या भागांत गहू विशेष पिकतो. माळवा, राजपुताना, संयुक्तप्रांत, पंजाब, मध्यप्रांत हे गव्हाचे प्रदेश होत. बंगालप्रांत समुद्रास जवळ असल्याने त्यांत हिवाळ्यांत थंडी फार पडत नाही; म्हणून त्यांत गहू फारसा पिकत नाही, हरबरा, ज्वारी व बाजरी—ज्या ठिकाणीं पाऊस फार पडतो व जेथे थंडी कमी अशा ठिकाणीं हीं धान्ये होत नाहीत. म्हणून असा साधारण नियम आहे कीं, ज्या प्रदेशांत पावसाचे पाण्यावर तांदूळ होतो त्या प्रदेशांत हीं

धान्ये होत नाहीत. या कारणाने तांदळाचा प्रदेश वर्ज करून वाकीच्या हिंदुस्तानच्या सर्व भागांत हीं पिके होतात. मुंबई इलाख्यांत ज्वारी विशेष होते. तूर-समशीतोष्ण प्रदेशांत होते. जेथे थंडी अतिशय असते, तेथे ती होत नाही. म्हणून पंजाबांत हें पीक बहुधा होत नाही. कापूस—काळी जमीन, बेताचा पाऊस, उष्ण हवा या गोष्टी कापसास लागतात; वरच्यावर पाऊस पडल्याने कापसाच्या पिकाचा नाश होतो. या सर्व गोष्टी गुजराथ, खानदेश, वन्हाड व दक्षिण महाराष्ट्र या प्रदेशां उपलब्ध आहेत. म्हणून या प्रदेशांत कापूस विशेष पिकतो. वन्हाड व मध्यप्रांत या देशांत कापूस फार पिकतो. हल्लीं कालव्याच्या पाण्यावर सिंधमध्ये चांगल्या प्रकारचा कापूस होऊं लागला आहे. गळितार्ची * धान्ये—उष्ण हवेच्या बहुतेक प्रदेशांत गळितार्ची धान्ये पिकतात. तथापि बंगाल्यांत यांचे फार मोठे पीक होतें. जवस—संयुक्त प्रांत व मध्यप्रांत यांमध्ये. तळि—बंगाल व मद्रास इलाख्यांत. ऊस—कसदार जमीन व भरपूर पाणी या गोष्टी उसास आवश्यक आहेत. गंगेच्या कांठचा पाटणापर्यंतचा प्रदेश व ओरिसा यांमध्ये ऊस पुष्कळ पिकतो. थोडा ऊस मुंबई इलाख्यांत होतो. कृष्णा व गोदावरी या नद्यांच्या मुखांजवळील जिल्ह्यांत ऊस पुष्कळ पिकतो. ज्यूट—याला जमीन विशेष कसदार लागते. जेथे दरवर्षी गाळार्ची भर जमिनीस पडते, अशा ठिकाणां हें पीक होतें. अशी जमीन बंगाल्यांत आहे, म्हणून हा बंगाल्यांत होतो. ताग व अंबाडी—हीं मुंबई इलाख्यांत होतात. नीळ—गंगेच्या कांठचे प्रदेशांत नीळ पिकते. बंगाल व बहार प्रांत हे मुख्यतः निळीविषयां प्रासिद्ध आहेत. थोडी नीळ मद्रास इलाख्यांत व गुजराथ आणि खानदेश या भागांतही होते. अफू—माळवा व बहार प्रांतांत पिकते. चहा—जेथे वारंवार पाऊस पडतो अशा व दमट परंतु मध्यम उष्ण हवेच्या प्रदेशांत चहा पिकतो. असे प्रदेश आसाम व हिमालयाच्या उत्तरीवरील कांहीं प्रदेश हे होत. त्रावणकोरच्या कांहीं भागांत चहा पिकतो. सिलोनमध्ये पुष्कळ चहा होतो.

* ज्या धान्यांतून तेल काढतात त्यांस गळितार्ची धान्ये म्हणतात.

कॉफी—हिंदुस्तानांत ३ हजार फुटांपेक्षां जास्त उंचीच्या व दमट पण उष्ण हवेच्या प्रदेशांत कॉफी पिकते. कॉफीच्या झाडास पावसाचा झडिमार सहन होत नाही, म्हणून ती सह्याद्रीच्या पूर्व उतरणीवर चांगली होते. सह्याद्रीच्या दक्षिण भागाच्या व निलगिरीच्या उतरणीवर कॉफी विशेष होते. तंबाकू—उत्तर बहार, उत्तर सरकार व मद्रास इलाख्याचा आग्नेयीकडील भाग या प्रदेशांत तंबाकू होते. शेवटीं सांगितलेल्या भागांतील तंबाकू उत्तम असते. सिंकोना—हीं झाडे हिमालयाच्या उतरणीवर बहाचे मळ्यांत लावितात. यांपासून कोयनेल निघते. वेलदोडे—कारवार जिल्हा व मलबार यांत पिकतात. मिरीं—मलबार प्रांतांत पिकतात. इतर उद्भिज्ज पदार्थ—लाख छोटानागपूर, आसाम व खानदेश यांत उत्पन्न होते.

फळांचीं झाडे—

नारळ—ह्यांचीं झाडे समुद्राजवळच्या उष्ण हवेच्या प्रदेशांत वाढतात. म्हणून तीं हिंदुस्तानांत किनार्याजवळील प्रदेशांतच आढळतात. त्यांतूनही पश्चिम किनार्याजवळील प्रदेशांतच यांची उत्पत्ति विशेष आहे. समुद्रापासून १०० मैलांपलीकडे हीं झाडे होत नाहींत. सुपारी—दमट व साधारण उष्ण हवा या झाडांना मानवते; म्हणून सुपारीचें उत्पन्न पश्चिम किनार्याजवळच्या प्रदेशांत व बंगाल्यांत होतें. ताडाचीं झाडे—ताडाच्या झाडांना कोरडी व उष्ण हवा लागते. त्यांना थंडी अगदीं सोसत नाही. म्हणून उत्तर हिंदुस्तानांत हीं झाडे होत नाहींत. तीं दक्षिण हिंदुस्तानांत किनार्याजवळील प्रदेशांत होतात. खजुरीचीं झाडे—या झाडांना वाळवंटाचा प्रदेश, थोडे पाणी व कोरडी हवा या गोष्टी लागतात. म्हणून या गोष्टी ज्या प्रदेशांत आहेत त्या प्रदेशांत हीं होतात. असे प्रदेश काठवाड, कच्छ, सिंध हे होत. आंबा—हिंदुस्तानच्या बहुतेक सर्व भागांत हीं झाडे होतात. इतर फळे—केळे, द्राक्ष, पेरू, डाळिंब, फणस, अननस, पोपई, नारिंग, संत्रें, खरबूज, कलिंगड इ०

इमारतीच्या लाकडाचीं व इतर उपयोगी झाडे—

शाल (शाल) व देवदार—हे वृक्ष थंड हवेत वाढतात. म्हणून ते हिमालय पर्वतावरील जंगलांत व छोटानागपूरच्या जंगलांत आढळतात.

ह्या दोन्ही वृक्षांचीं लाकडे फार उपयोगी आहेत. शिसव—हिमालयांत
 उत्पन्न होणाऱ्या नद्यांच्या काठां हीं झाडे उगवतात. यांचे लाकूड फार
 उपयोगी आहे. सागवान—या झाडांसु मुष्कळ याउल्लेख मानवढे; परंतु
 त्यांस थंड हवा सोसत नाही. म्हणून हीं झाडे मलबारा व कोंकणपट्टी
 या भागांत आढळतात. या लाकडांत जे एक प्रकारचे तेल असते त्यामुळे
 यास कीड लागत नाही; म्हणून हे लाकूड फार उपयोगी आहे.
 बाभूळ—हा अतिशय उपयोगी वृक्ष आहे. तो कोरड्या व उष्ण हवेत
 उगवतो. यामुळे तो कोंकणांत होत नाही. तो अगदी खडकाळ जमिनींत
 ही उगवतो. म्हणून नापीक जमिनींतही हीं झाडे लावून कांहीं उत्पन्न
 काढता येते. चंदन—कोरड्या व मध्यम उष्ण हवेत उगवणारा दुसरा
 वृक्ष चंदन होय. तो देशांत व विशेषतः म्हैसूर प्रांतांत आढळतो. खैर—
 बहुतेक सर्व ठिकाणी—विशेषतः उत्तर हिंदुस्तानांत—हीं झाडे वाढतात.
 खैराचे लाकूड फार वळकट असते. या लाकडापासून कात तयार
 करितात. रबर—रबराचीं झाडे आसामांत फार आहेत. बांबू अथवा
 कळक—हा अतिशय उपयोगी वृक्ष आहे. कळकांचा पुंजकाच्या
 पुंजका एके ठिकाणी उगवतो, त्यास कळकाचे बेट म्हणतात. हा उष्ण व
 दमट हवेत उगवणारा वृक्ष आहे. म्हणून तो देशावर फारसा होत नसून
 कोंकणांत होतो. वड, चिंच, एबनी, लिंब वगैरे इतर उपयोगी झाडे होत.

प्राणी—

हिंस्र प्राणी—सिंह काठेवाडांत क्वचित् ठिकाणी आढळतात. वाघ—
 हिंदुस्तानांत ज्या ज्या भागांत जंगल आहे त्या त्या बहुतेक भागांत वाघ
 आहेत. बंगाल्यांतील वाघ फारच मोठे व वलाढ्य आहेत अशी त्यांची
 प्रसिद्धि आहे. तरस—जेथे लांडगे नसतात अशा ठिकाणी सामान्यतः
 तरस असतात. इतर हिंस्र प्राणी चित्ता, लांडगा, कोल्हा व खोकड हे होत.
 वन्य [रानटो] पण अहिंसक प्राणी—गेंडा बंगाल, ओरिसा व आसाम
 यांत आढळतो. रानटो गाढवे—कच्छमध्ये आढळतात. रानडुकरें, ससे व
 हरण हिंदुस्तानच्या वन्याच भागांत आढळतात. पाळीव जनावरे—हत्ती—
 ज्या प्रदेशांत मोठीं जंगले असून हवा साधारण उष्ण आहे अशा
 ठिकाणी हत्ती आढळतात. म्हणून म्हैसूर प्रांतांत व हिमालयाचे पाय-

ध्याशीं असलेल्या जंगलांत ते आढळतात. **उंट**—सिंध व राजपुताना या प्रांतांत आढळतात. वाळवंटाच्या मैदानांत त्यांचा फार उपयोग होतो व असेच प्रदेश त्यांना मानवतात; म्हणून ते वरील प्रांतांत आढळतात. **घोडे**—काठेवाड व पंजाब या प्रदेशांत चांगल्या प्रकारचे घोडे तयार होतात. थंडी व चरावयास गवताचीं रानें ज्या प्रदेशांत असतात तेथें त्यांची उत्पत्ति विशेष होते. **बैल**—सर्वत्र आहेत. परंतु म्हैसूर, गुजराथ, आग्र्याचे आसपासचा प्रदेश व महाराष्ट्र यांतील बैल विशेष प्रसिद्ध आहेत. **बकरीं**—पंजाब, सिंध, राजपुताना, हैदराबाद व म्हैसूर हीं संस्थानें यांत विशेष आहेत. **म्हशी**—हिंदुस्तानच्या बहुतेक भागांत आहेत. काठेवाडांतील जाफरावादी म्हशी प्रसिद्ध आहेत. **इतर प्राणी**—**रेशमाचे किडे**—बंगाल्यांत. **जंगली रेशमाचे किडे**—बंगाल व मध्य प्रांत यांत आढळतात. त्यांपासून तस्सर किंवा कोशाचें रेशीम मिळतें. बहुतेक मोठ्या नद्यांत **सुसरी** असतात. हिंदुस्तानचे बहुतेक भागांत **विषारी सर्प** आढळतात.

हिंदुस्तान व ब्रह्मदेश या दोन देशांत मिळून सुमारे २५ हजार मनुष्यें व ५० हजार गुरें हिंस्र पशूंनीं मारलां गेल्यामुळें किंवा साप चावून दरवर्षीं मरतात.

पक्षी—राघू, चिमणी, कावळा, मैना, पारवा, कबूतर, धार, बहिरी-ससाणा, गिधाड, मोर, कोंबडा, कोकिळ, बगळा इ० मुख्य पक्षी होत. मोर खेरीजकरून बाकीचे पक्षी हिंदुस्तानच्या सर्व भागांत आढळतात.

खनिज संपत्ति--

सोनें—म्हैसूरचे नैर्ऋत्येकडील वायनाड जिल्ह्यांत व पूर्वेकडील कोलार जिल्ह्यांत सोन्याच्या मोठ्या खाणी आहेत. कोलार खाण सर्वांत मोठी होय. या खाणींतून १९०१ सालीं २ कोटींचें सोनें निघालें. **रुपें**—कच्छचे वायव्यभागां सांपडतें. **तांबें**—अरवली पर्वताचे कांहीं भागांत, हिमालयाच्या पश्चिम भागाच्या पायथ्याशीं, मध्य-प्रांतांत व बंगाल्यांत सांपडतें. **लोखंड**—बंगाल, ओरिसा, व मद्रासचा दक्षिण भाग यांत व मध्यप्रांतांतील फार मोठ्या प्रदेशांत लोखंड सांपडतें. मध्य प्रांतांतील लोखंडाच्या खाणी सुरू करण्याकरितां एक

कंपनी नुकतीच स्थापन झाली आहे. मद्रास इलाख्यांतील खाणींपासून उत्कृष्ट प्रकारचे लोखंड निघते. हिंदुस्तानांतील बहुतेक डोंगरांत लोखंड कमीजास्त मानाने सांपडते. (अशुद्ध लोखंडाचे मातीपासून लोखंड काढण्यास चुनखडी व कोळसा यांची फार जरूरी असते. म्हणून ज्या खाणींजवळ हे जिन्नस उपलब्ध असतात, त्याच खाणी लोखंड काढण्याच्या उपयोगी पडतात. अशी सोय हिंदुस्तानांत फार थोड्या ठिकाणी आहे.) **शिसें**—गुजराथेंतील पंचमहाल जिल्हा, रेवाकांठा एजन्सी, मद्रास इलाख्यांतील कर्नूल जिल्हा व त्रावणकोर संस्थान, मध्यप्रांत व बंगाल या ठिकाणी सांपडते. **हिरे**—बुंदेलखंडांतील पन्ना संस्थानांत सांपडतात. गोवळकोंड्याच्या खाणीची पूर्वी प्रसिद्धि होती. परंतु तेथे आतां हिरे फारसे सांपडत नाहीत. हिंदुस्तानच्या बादशाहांचे मुकुटास कोहिनूर नांवाचा जो मोठा हिरा लाविला आहे, तो गोवळकोंड्याच्या खाणीत सांपडला असें म्हणतात. गोदावरी व कृष्णा या नद्यांच्या मुखांजवळील भागांत कोठें कोठें हिरे सांपडतात.

दगडी कोळसे—मध्यप्रांत, बंगालचा पश्चिम भाग, आसाम या प्रदेशांत मुख्यतः सांपडतात. दगडी कोळशाच्या निरनिराळ्या खाणींचीं नांवेः—मध्यप्रांतांत मोहपाणी व वारोरा, निजामचे राज्यांत वर्धा व सिंगाराणी; बंगाल्यांत राणीगंज (ही सर्वांत मोठी खाण होय), गिरिधि, डाल्टनगंज, व झेडिया; संयुक्त प्रांतांत सोहागपूर व उमडिया; आसामांत माकुम, खाशी आणि जयंति टेकड्या. मुंबई इलाख्यामध्ये सिंध व कच्छप्रांत यांत कांहीं ठिकाणी दगडी कोळसा सांपडतो. पंजाबांत डहोट एथें व राजपुतान्यांत बिकानेर एथेंही कोळसा सांपडतो. सर्वांत मोठ्या खाणी बंगाल्यांतील असून त्या अनुक्रमे राणीगंज, झेडिया व गिरिधि या होत. **सोरा**—बंगाल व बहार प्रांत यांत सांपडतो. **मीठ**—पंजाबांत मिठाचे डोंगर आहेत, त्यांपासून दरवर्षी सुमारे १ कोट खंडी मीठ काढतात. राजपुतान्यांतील सांवर सरोवरापासून व पश्चिम किनार्यावर समुद्राचे पाण्यापासून मीठ काढितात. मॅन्गॅनीज धातूची माती विजगापट्टणाजवळ व मध्यप्रांतांत सांपडते. **अभ्रक**—छोटानागपूर प्रांतांत हजारीबागेजवळ आणि बंगाल व मद्रास इलाख्यांत सांपडतो.

मोतीं—सिलोनचे वायव्य भार्गी व ईशान्य भार्गी समुद्रांत मोतीं सांपडतात. काठेवाडजवळच्या समुद्रांतही थोडीं मोतीं सांपडतात.

उद्योगधंदे, कारखाने वगैरे—

शेतकी—हिंदुस्तानांत सुपीक जमीन पुष्कळ ठिकाणीं असल्यामुळे या देशांतील लोकांचा मुख्य धंदा शेतकीचा आहे. शेंकडा ७० म्हणजे सुमारे दोन तृतीयांश लोक शेतकीवर उपजीविका करणारे आहेत.

[हल्लीं बाजारांत दृष्टास पडणाऱ्या कलाकौशल्याचे पदार्थांपैकीं बरेच पदार्थ विलायती असतात. यावरून असें वाटण्याचा संभव आहे कीं, कारागिरीचे पदार्थ पूर्वीपासूनच या देशांत फारसे होत नसावे; परंतु अशी स्थिति नाहीं. कलाकौशल्याचे पदार्थां-विषयीं हा देश प्राचीनकाळापासून प्रसिद्ध आहे. १।२ शतकांपूर्वी या देशांतून बरेच कारागिरीचे पदार्थ युरोपांत जात असत. परंतु अलीकडे युरोपांतील देशांत विद्या व कला यांची वाढ फार झपाट्यानें झाल्यामुळे, कलाकौशल्यांत हिंदुस्तान देश मार्गें पडला आहे. हल्लीं युरोपांत बहुतेक माल यंत्रांच्या साहाय्यानें करतात. हीं यंत्रे ओर्तीव लोखंडापासून वाटेल तितकीं पुष्कळ, व वाटेल तितकीं मोठीं तयार करतां येतात, व तीं वाफ, वीज वगैरे शक्तींच्या साहाय्यानें चालतात. यामुळे वाटेल तितका माल थोड्या वेळांत तयार करण्याचे प्रचंड कारखाने काढणें युरोपांत सोपें झालें आहे. अशा एका कारखान्यांत हजारों माणसें असतात, आणि त्यामध्ये यंत्रांच्या साहाय्यानें थोड्या श्रमानें माल तयार होत असल्याकारणानें तो फार स्वस्त पडतो.

पूर्वी हिंदुस्तानांत वाफेचीं यंत्रें नसल्यामुळे वर सांगितलेल्या प्रकारचे मोठे कारखाने हिंदुस्तानांत नव्हते. एथील कारखाने, कारखान्याचा मालक व त्याचे हाताखालचीं १०।५ (व क्वचित् प्रसंगीं शेंपन्नास) माणसें यांनीं चालविलेले असत. तथापि या देशांतील कारागिरांस पूर्वीचे राजे व अमीरउमराव लोक यांचेकडून चांगला आश्रय मिळत असल्याकारणानें, या देशांत बहुतेक प्रकारचे

कारागीर असत, व ते अनेक प्रकारचे कलाकौशल्याचे पदार्थ करीत असत. मलमल, रेशमी कापड, चिट्टे, शालजोड्या, किनखाप वगैरे जिनसांसंबंधाने पूर्वी हिंदुस्तान देश फार प्रख्यात होता. परंतु अलीकडे युरोपियन लोक हे जिनस यंत्रांचे साह्याने थोडके किमतींत करूं लागल्यामुळे हे जिनस उत्पन्न करण्याचे हिंदुस्तानांतील बरेच कारखाने बंद पडले आहेत. याच कारणामुळे हिंदुस्तानांतील इतर कित्येक कारखानेही बुडत चालले आहेत. शेतकीच्या खालोखाल महत्त्वाचा असा हल्लीं विणकामाचा धंदा राहिला आहे.

तथापि पूर्वीपासून चालत आलेले धंदे कमी जास्त प्रमाणाने या देशांत सर्व ठिकाणीं दिसून येतात. अलीकडे पांचपन्नास वर्षांत या देशांतील लोकांनीं युरोपियन लोकांच्या पद्धतीवर मोठमोठे कारखाने व गिरण्या काढण्यास सुरवात केली आहे.] †

† गिरणी किंवा मोठा कारखाना काढण्यास पुढील गोष्टी आवश्यक लागतात. (१) जो माल तयार करावयाचा तो करण्यास लागणाऱ्या पदार्थांचा (कच्चा मालाचा) भरपूर पुरवठा; (२) स्वस्त जळणाऱ्या पुरवठा; (३) कारखान्यांत पैसे घालण्यास तयार असणारे श्रीमंत व धाडशी व्यापारी; व (४) तयार झालेला माल परदेशीं पाठविण्यास सोईचे खुष्कीचे मार्ग व जलमार्ग. सामान्यतः असे म्हणतां येईल कीं, ज्या शहराजवळ आगवोटीनें, होड्यांतून, किंवा आगगाडीनें कोळसा वगैरे जळण थोड्या खर्चांत येऊं शकतें अथवा ज्या शहराजवळ दगडी कोळशांच्या खाणी असतात, व कारखान्यास लागणारा कच्चा माल ज्या प्रदेशांत पिकतो त्या प्रदेशाच्या समीप जीं शहरे असतात, त्यांत कारखाने काढणे सोईचे पडते.

वर सांगितलेल्या गोष्टी ज्या मानाने अनुकूल अमतील, त्या मानाने निरनिराळ्या प्रदेशांत कमी अथवा अधिक कारखाने असतात.

वर सांगितलेल्या गोष्टींपैकीं बहुतेक सर्व गोष्टी मुंबई व कलकत्ता या शहरांस इतर शहरांपेक्षां जास्त अनुकूल आहेत, म्हणून तेथे हिंदुस्तानांतील इतर शहरांपेक्षां गिरण्या व कारखाने अधिक आहेत.

कापसाच्या गिरण्या—

हिंदुस्तानांत ज्या मालाचा विशेष खप आहे, अशापैकीं कापसाचें कापड हा एक आहे. या मालाला लागणारा कच्चा माल जो कापूस तो मुंबईजवळचे प्रदेशांत पुष्कळ पिकतो. मुंबई हें बंदर विलायतेहून कोळसे आणणाऱ्या आगवोटींच्या वाटेवर असल्यामुळे तेथें दगडी कोळसा स्वस्त मिळतो. तेथें मोठे श्रीमंत व धाडशी व्यापारी आहेत. शिवाय मुंबईस तयार होणारा माल बाहेर नेण्यास व बाहेरचा माल मुंबईस आणण्यास आगगाड्या व जलमार्ग या दोहोंची सोय आहे. या कारणांमुळे मुंबईस कापसाच्या गिरण्या फार आहेत व मुंबईच्या खालोखाल अहमदाबादेस आहेत.

इतर गिरण्या व कारखाने—यांसंबंधानें प्रसिद्ध अशीं इतर शहरें कलकत्ता, नागपूर, कानपूर, मद्रास हीं होत. हिंदुस्तानांतील सर्व गिरण्यांचा संख्या सुमारे अडीचशें आहे. पैकीं नुसत्या कापसाच्या गिरण्या २ शें आहेत. सर्व हिंदुस्तानांत कागदाच्या गिरण्या ९, लोकरांच्या ७, गोणपाटाच्या ३८, व रेशमाच्या ५ आहेत. कानपूर व मुंबई एथें व मद्रास इलाख्यांत कांहीं ठिकाणीं कमावलेलीं कातडीं तयार करण्याचे कारखाने आहेत. लोखंडाचे कारखाने बंगालमध्ये आहेत. कागदाच्या गिरण्या मुख्यतः मुंबई व बंगाल इलाख्यांत आहेत. मुंबई इलाख्यांत व त्याच्या आसपासच्या प्रदेशांत कापूस पुष्कळ पिकतो; यामुळे या इलाख्यांत कापसाच्या गिरण्यांची संख्या मोठी आहे. सर्व मुंबई इलाख्यांत कापसाचें कापड तयार करण्याच्या गिरण्या सर्वाशेंच्या वर आहेत. कापसाचे गळे बांधण्याच्या गिरण्याही या इलाख्यांत पुष्कळ आहेत. बंगाल्यांत ज्यूट पिकतो, म्हणून ज्यूटपासून गोणपाट करण्याच्या सर्व गिरण्या बंगालमध्येच—मुख्यतः कलकत्ता शहरां—आहेत.

लोकरांचें कापड—पंजाब व काश्मीर, या देशांत हिवाळ्यांत थंडी फार पडते, म्हणून तेथील लोकांस ऊबदार वस्त्रांची आवश्यकता विशेष आहे. या देशांतील डोंगराळ भागांत चराड्यां रानें पुष्कळ असल्याकारणानें तेथें मेंढरें पुष्कळ आहेत, त्यांपासून बरीच

लोकर मिळते. शिवाय या देशांचे आसपासचे देशांतही मेंढरें पुष्कळ असल्यामुळे त्या देशांतील लोकर या देशांत येते. यामुळे लोकरीचे कापड विणण्याचा उद्योग या भागांत विशेष आहे. काश्मीर व काश्मिरचे आसपासचे भागांत पश्मी जातीचीं जीं मेंढरें आहेत, त्यांची लोकर फार मऊ व तलम बारीक-असते. यामुळे त्या लोकरीचीं फार तलम वस्त्रें तयार करतां येतात. काश्मीर देशाची शालजोड्यांविषयीं फार प्राचीन काळापासून प्रसिद्धि आहे याचें कारण हेंच होय. हल्लीं पंजावांत धारिवाल व दिल्ली एथें लोकरीचे कापड विणण्याच्या गिरण्या आहेत.

कानपूर हें शहर जरी संयुक्त प्रांतांत आहे, तरी तें लोकर उत्पन्न करणाऱ्या प्रदेशापासून जवळ आहे व लोकरीचे कारखान्यास अवश्य लागणारी वस्तु जें स्वच्छ पाणी त्याचा भरपूर सांठा शेजारच्या गंगा नदींत आहे, यामुळे तेथें लोकरीचे कापड विणण्याची मोठी गिरणी काढली आहे. श्रीनगर, अमृतसर व लुधियाना, हीं शहरें लोकरीच्या कापडाविषयीं प्रसिद्ध आहेत.

[राजपुतान्यांतील कांहीं ओसाड भागांत मेंढरांना चरण्यापुरतें गवत असतें, म्हणून तेथील लोक मेंढरांचे कळप बाळगून राहातात. त्यांपासून बरीच लोकर निघते. शिवाय राजपुतान्यांत हिंवाळ्यांत थंडी फार असते. म्हणून राजपुतान्यांत कांहीं ठिकाणीं धावळ्या तयार होतात.]

रेशमी कापड—रेशमी कांठार्ची वस्त्रें वापरण्याचा हिंदूलोकांत वराच प्रघात आहे. म्हणून हिंदुस्तानच्या बहुतेक सर्व भागांत रेशीमकांठी वस्त्रें विणणारे लोक आहेत. थोडे रेशीम बंगालप्रांतांत उत्पन्न होतें; व हिंदुस्तानाबाहेरील ज्या चीन वगैरे देशांतून रेशीम हिंदुस्तानांत येतें, ते देश बंगाल व संयुक्तप्रांत यांस जवळ आहेत, यामुळे रेशमी वस्त्रें वरील प्रांतांत विशेष होतात. कद, पितांबर, वगैरेसंबंधानें काशी शहराची फार प्रसिद्धि आहे. मुर्शिदाबादही रेशमी कापडाविषयीं प्रसिद्ध आहे. महाराष्ट्रांत येवले व पैठण आणि गुजराथेंत अहमदाबाद हीं शहरें रेशमी वस्त्रांविषयीं प्रख्यात आहेत.

हातमाग-हिंदुस्तानचे बहुतेक सर्व भागांत हातमागावर कापड विणण्याचा धंदा चालू आहे. परंतु पूर्वी सांगितलेले कापूस पिकविणारे देश व त्यांच्या आसपासचे भाग यांत कापसाचें कापड विणणाऱ्यांची संख्या विशेष आहे. [रेशीम व सूत यांच्या मिश्रणाचें गर्भसुती कापड, बंगाल्यांत फार होतें.]

धातु व धातूंचें सामान तयार करण्याचे कारखाने—नित्य उपयोगांत लागणारे धातूंचे जिन्नस तयार करण्याचे कारखाने बहुतेक सर्व ठिकाणीं हिंदुस्तानांत आहेत. तथापि या कामासाठीं लागणारे तांबें, पितळ, लोखंड वगैरे धातु व त्यांचे पत्रे परमुलखांतूनच आणावे लागतात.

युरोपियन तऱ्हेनें चालविलेला लोखंड तयार करण्याचा मोठा कारखाना बंगालमध्ये आहे. व मध्यप्रांतांत लवकरच सुरू होणार आहे. जुन्या पद्धतीनें लोखंड काढण्याचे कारखाने क्वचित् ठिकाणी आढळतात.

लोखंडाचें सामान तयार करण्याचे मोठे कारखाने हिंदुस्तानांत २५।३० आहेत.

तांब्याचें काम—याविषयीं काश्मीर देश प्रसिद्ध आहे.

[काचेच्या बांगड्या, मणि वगैरे जिन्नस तयार करण्याचे कारखाने पूर्वी बरेच होते. परंतु चिनी व विलायती बांगड्या या देशांत येऊं लागल्यामुळे हे कारखाने कमी झाले आहेत. तथापि हर्षांही वायव्यप्रांत, पंजाब व गुजराथ या देशांत काचेचे कारखाने आहेत. काशीला जाणारे लोक ज्या काचेच्या कुप्यांतून गंगा आणतात, त्या कुप्या वायव्य प्रांतांतच तयार होतात. युरोपियन तऱ्हेचे काचेचे कारखाने अंबाला व लाहोर एथें आहेत.]

[लाकडावरील खोदीं व कोरीं काम हिंदुस्तानांत चांगल्या प्रतीचें होतें. याबद्दल अहमदाबाद, मच्छलीपट्टण हीं शहरें प्रसिद्ध आहेत.]

[किरकोळ कारखाने—त्रिचनापल्ली व दिंदीगल एथें तंबाकूच्या विड्या व चिरुट्ट करण्याचे कारखाने आहेत. मंगळूर एथें विलायती कौलें करण्याचा मोठा कारखाना आहे.]

कलाकौशल्याचे पदार्थ—लोक श्रीमंत असल्याशिवाय त्यांना चैनीचे किंवा कलाकौशल्याचे पदार्थ घ्यावेसे वाटत नाहीत. म्हणून ज्या देशांतील लोक संपन्न असतात, त्या देशामध्येच असे पदार्थ विशेष तयार होतात. पंजाब, संयुक्तप्रांत, बंगाल, गुजराथ हे प्रांत सुपीक असल्यामुळे त्यांतील लोक सधन आहेत. शिवाय या देशांत पूर्वी जीं मोठमोठीं राज्ये होऊन गेलीं, त्यांचे राजे श्रीमान् व शोकी होते. यामुळे या देशांत कलाकौशल्याचीं कामे विशेष होतात. उंचीं वस्त्रे, कलावतूचे काम, धातूवरील व हस्तीदंतावरील नकशीचे काम यांविषयीं वरील देश जितके प्रसिद्ध आहेत, तितके हिंदुस्तानांतील इतर देश नाहीत. महाराष्ट्र देश व मद्रास इलाख्याचा बहुतेक भाग हे तितके सुपीक नसल्यामुळे या भागांतील लोक कमी संपन्न आहेत. यामुळे कलाकौशल्याचे कामांत हे देश इतर देशांच्या मार्गे आहेत. दिल्लीपासून लखनौपर्यंतचा प्रदेश सर्व हिंदुस्तानच्या कारागिरीचे आगर आहे असें मानण्यास हरकत नाही.

अलीकडील हिंदू राजांपेक्षां मुसलमानी राजे जास्त शोकी व कलाकौशल्याचे भोक्ते होते. या कारणाने जेथे मुसलमानी राज्ये होतीं, तेथे कलाकौशल्य विशेष दृष्टीस पडते. दिल्ली, आग्रा, लखनौ, मुर्शिदाबाद, अहमदाबाद वगैरे जीं जीं शहरे मुसलमान राजांच्या राजधान्या होतीं, तीं तीं कारागिरीच्या कामांविषयीं प्रसिद्ध आहेत.

हिंदूराजांच्या राजधान्यांपैकीं जयपूर, ग्वाल्हेर व पुणे हीं शहरे कलाकौशल्याविषयीं प्रसिद्ध आहेत.

कारागिरीच्या कामांविषयीं प्रसिद्ध शहरे—

जरीचे कापड—काशी, लखनौ, दिल्ली, बन्हाणपूर, पुणे, हैदराबाद, कोईमतूर, व डाका. जरीकांठी रुमाल व उपरणीं यांविषयीं मद्रास इलाख्यांतील कोईमतूर शहर प्रसिद्ध आहे. गालिचे—ज्या देशांत व ज्या देशाचे आसपास, लोकर उत्पन्न होते तेथेच लोकरीचे गालिचे विशेष होतात, असें दिसून येते. गालिच्यांविषयीं प्रसिद्ध देश पंजाब, वायव्यप्रांत, व सिंध हे होत. सुती गालिचे व सतरंज्या पुढील ठिकठिकाणीं होतात. जबलपूर, ग्वाल्हेर, कान.

पूर, व बहुतेक सरकारी तुलंग. जडावाचें काम व दागिने—दिल्ली, मीरत, लिचनापल्ली.

दळणवळणाचीं साधनें—

(१) आगगाडीचे रस्ते—हिंदुस्तानच्या बहुतेक सर्व भागांत आगगाडीचे रस्ते झाले आहेत. आगगाडीच्या सर्व रस्त्यांची लांबी २७ हजार मैलांहून जास्त आहे. (२) साधे रस्ते—घोड्यांच्या गाड्या ज्यांवरून जातील असे प्रशस्त रस्ते पूर्वी हिंदुस्तानांत फारसे नव्हते. साध्या गाड्या जाण्यायेण्याजोगेही रस्ते पूर्वी वेताचेच होते. परंतु हल्लीं हिंदुस्तानच्या सर्व भागांत चांगले रस्ते झाले आहेत. या सर्व रस्त्यांची लांबी ५।६ लाख मैल भरेल. पैकीं ४० हजार मैल लांबीचे रस्ते खडी घालून तयार केलेले असून घोड्यांच्या गाड्यांना उपयोगी पडण्यासारखे आहेत. अशा रस्त्यांपैकीं साऱ्यांत मोठा रस्ता कलकत्यापासून पेशावरापर्यंत गेलेला रस्ता होय. (३) कालवे—ज्यांतून होड्या व लहान गलवतें जाऊं शकतील असे कालवे हिंदुस्तानांत अनेक आहेत. त्या सर्वांची लांबी ३३ हजार मैल भरेल.

[गंगा नदीच्या मुखापासून कानपुरापर्यंत, ब्रह्मपुत्रेच्या मुखापासून दंपरूपगडपर्यंत (सुमारे ८०० मैलपर्यंत), व सिंधु नदीच्या मुखापासून अटकेपर्यंत गलवतें व आगबोटी जाऊं शकतात.]

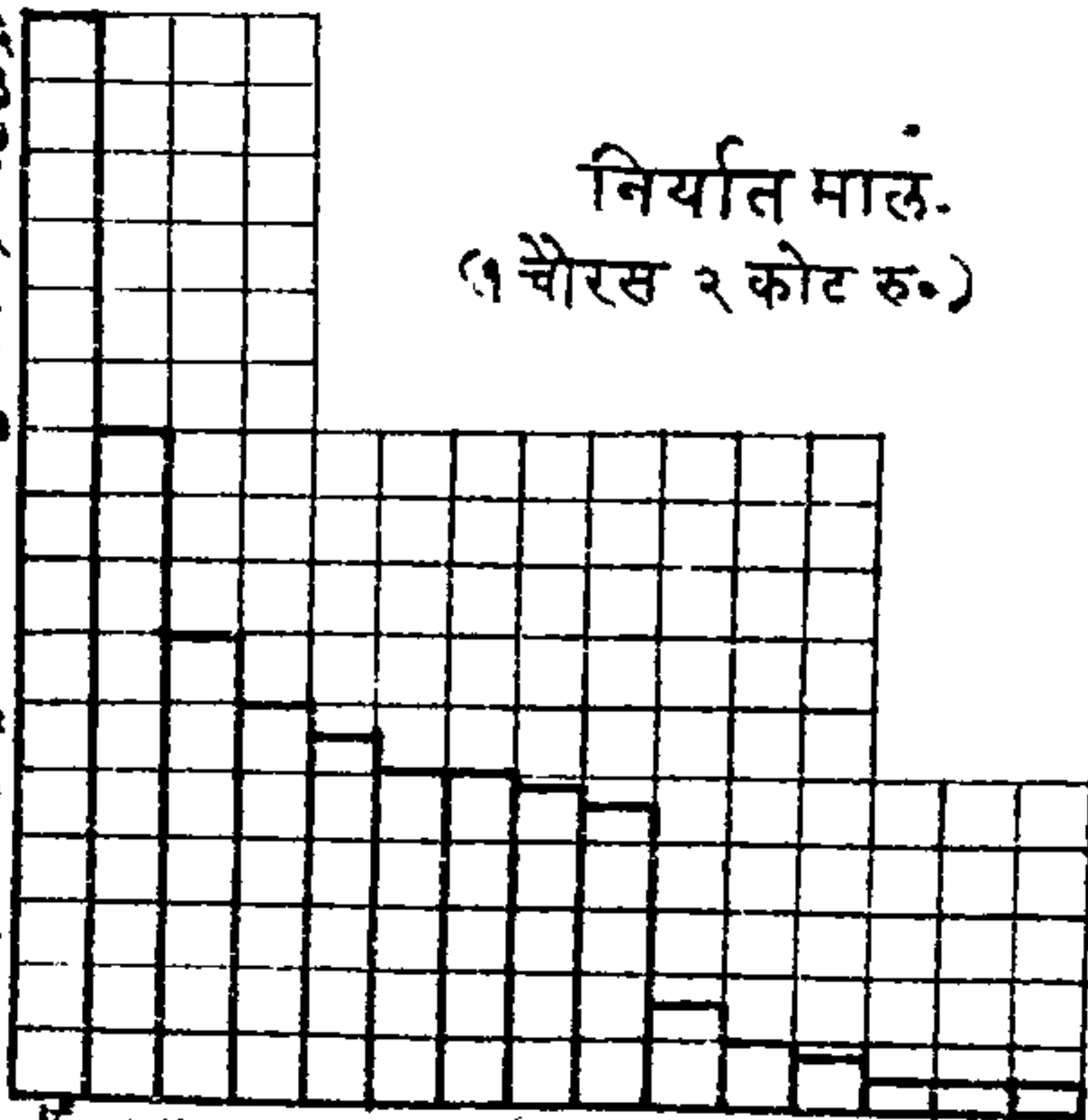
(४) पोष्ट—हिंदुस्तानांत दहा हजारांवर पोस्ट आफिसें असून त्यांतून रोज १८ लाख पत्रें पाठविलीं जातात. (५) तारायंत्र—सर्व तारायंत्राची लांबी ५० हजार मैलांहून अधिक आहे. रोज सरसरीनें २० हजार तारा पाठविल्या जातात.

वरील सर्व साधनांमुळे, प्रवास करणें, मालाची नेआण करणें, एका ठिकाणची वातमी दुसऱ्या ठिकाणीं पोहोंचविणें या गोष्टी फार सुलभ झाल्या आहेत.

[आगगाडीचे रस्ते—हिंदुस्तानांतील निरनिराळे मुख्य आगगाडीचे रस्ते पुढीलप्रमाणें होत.

† सिंधूचे कांठानें आगगाडीचा रस्ता झाल्यामुळे व सिंधूचे पात्र जलप्रवासास विशेष सोईचें नसल्यामुळे अलीकडे सिंधूतून आगबोट्यांचें जाणें येणें बंद झालें आहे.

० १ २ ३ ४ ५ ६ ७ ८ ९ १० ११ १२ १३ १४ १५ १६ १७ १८ १९ २० २१ २२ २३ २४ २५ २६ २७ २८ २९ ३०



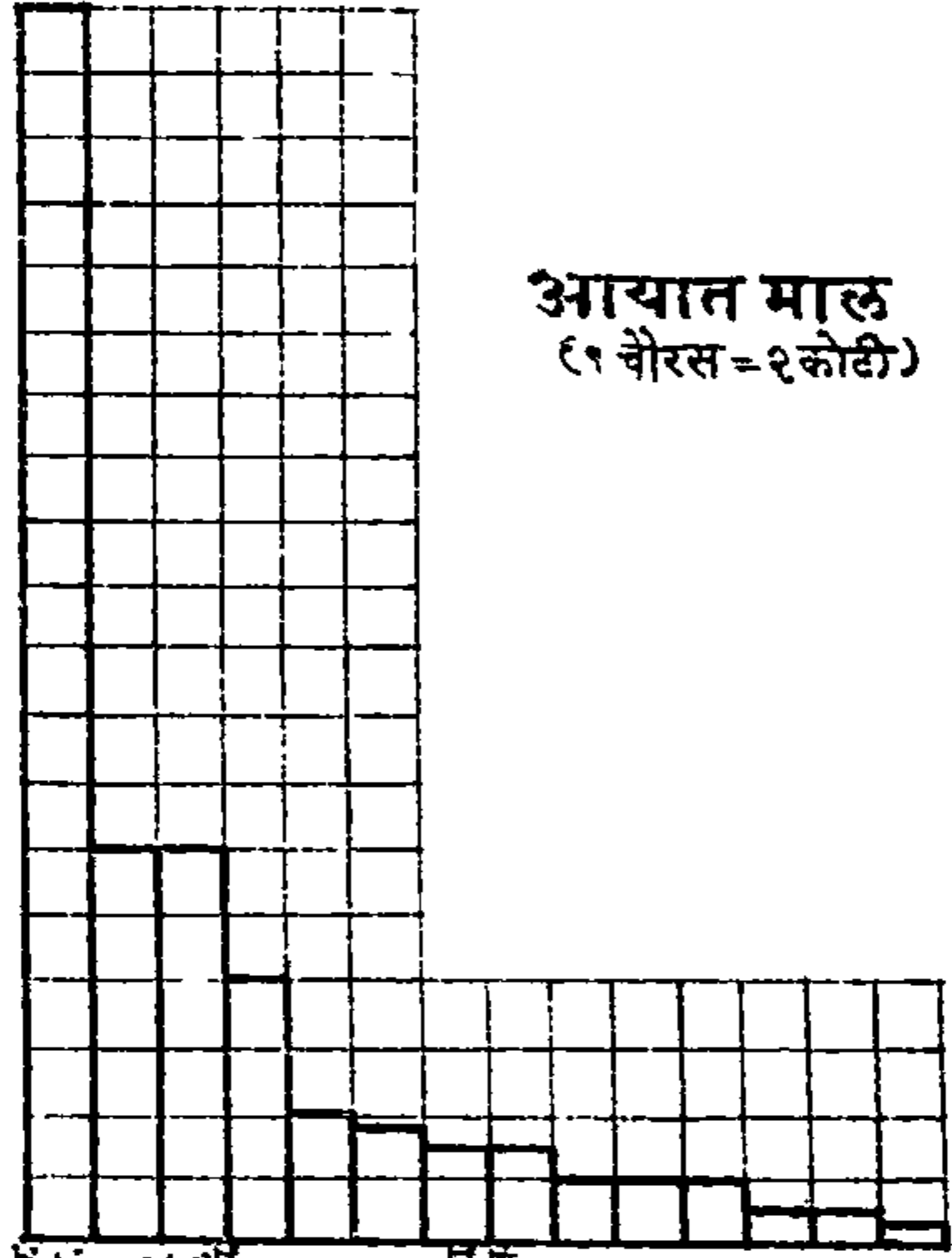
काष्ठ, सूत व काप
तांदूळ.
गळितान्नीधान्ये
ज्यूट.
गहू.
अफू.
गोणपाद.
कातडी.
चहा.
लाय.
लोकर.
कॉफी.
लाकूड.
नीळ.
तेल.

निर्यात माल.

(१ वीरस २ कोट रु.)

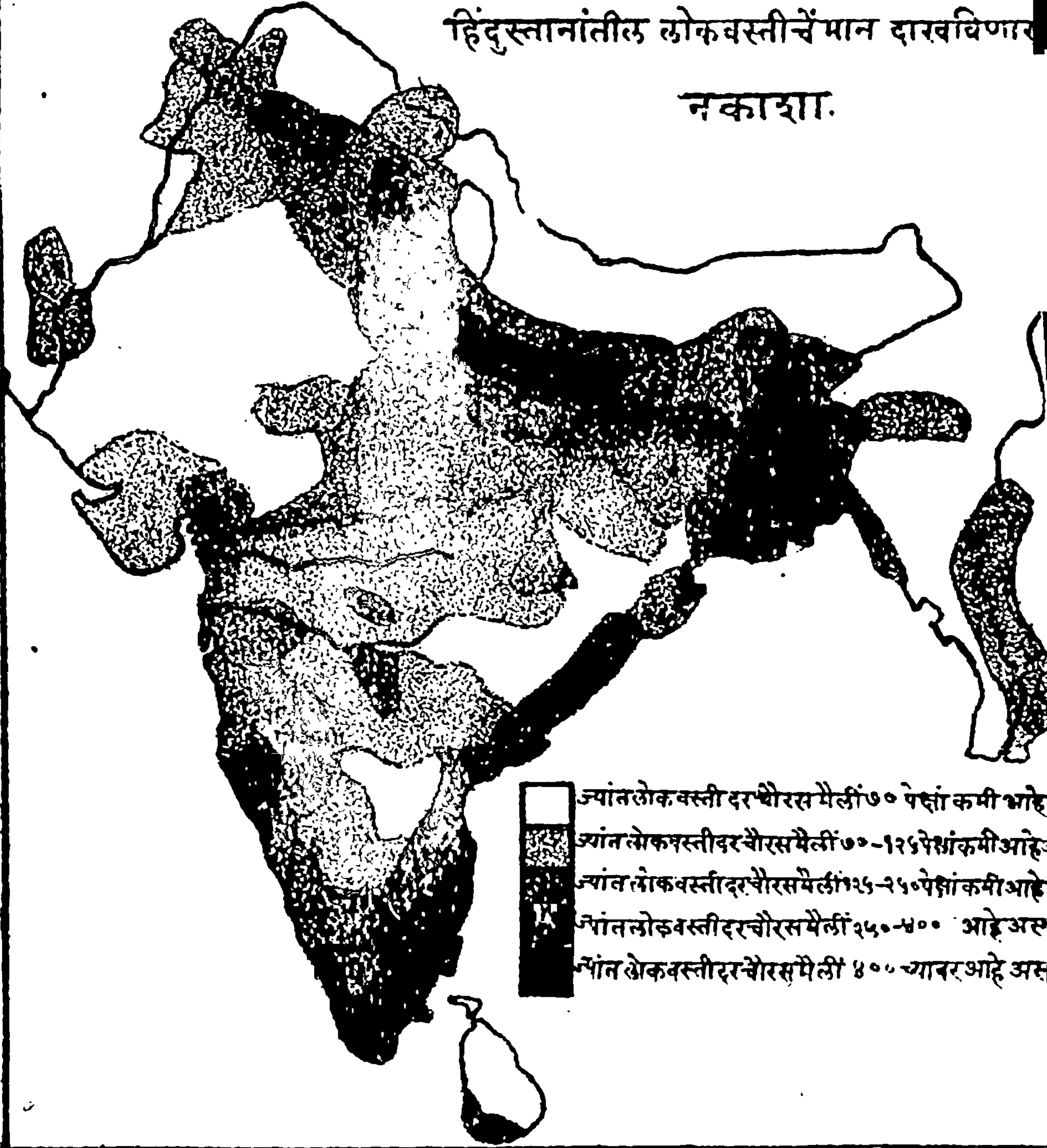
आयात माल

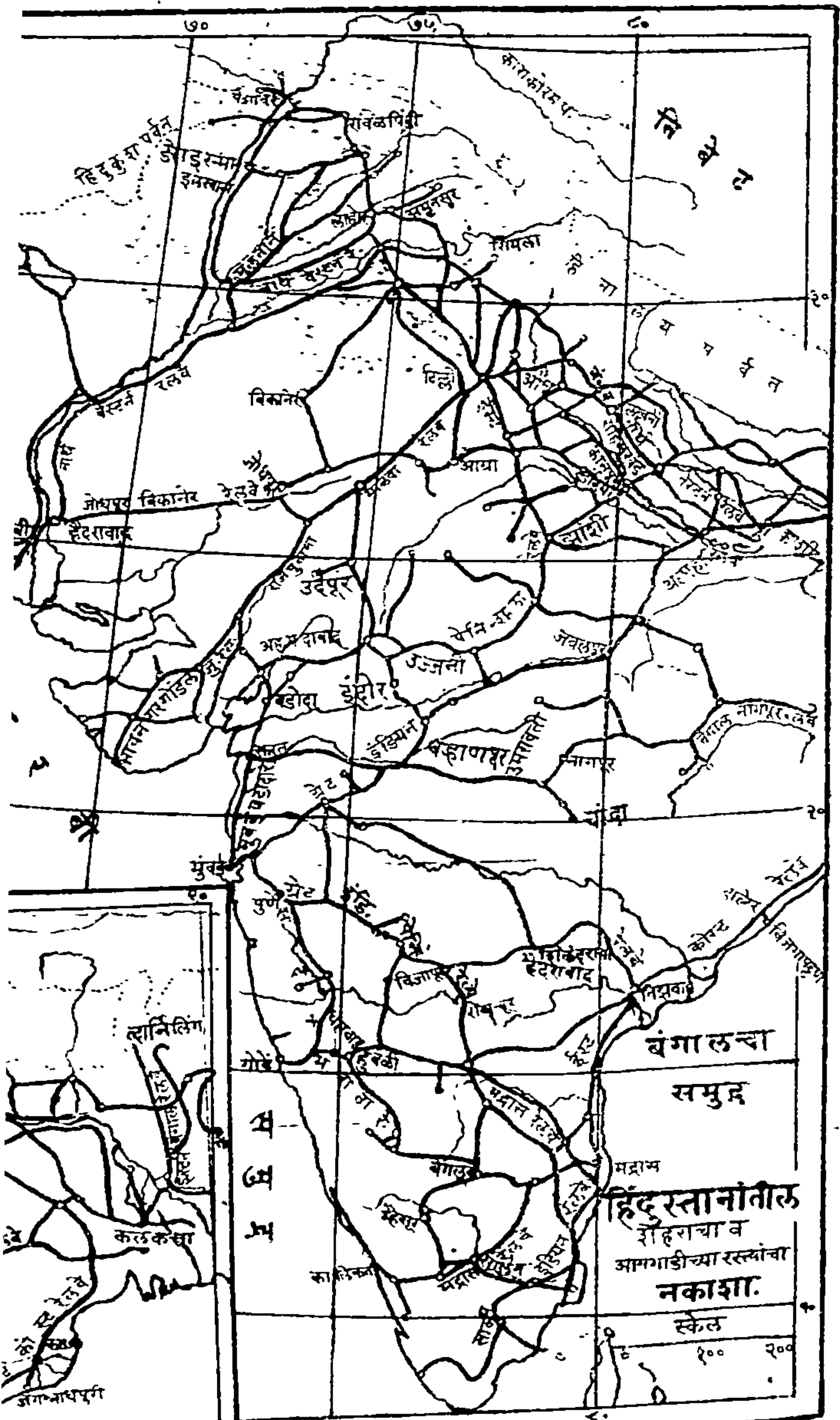
(१ वीरस = २ कोटी)



कापसाचे का.
पडव सूत.
सोने, रूपे.
इतर धानु
गेल्यांचे जिन्न
साखर.
यंत्रे
तेल.
लोकरीबिका
रसीम व खा
मी कापड.
दारू.
कपडे.
औषधे.
काच.
मसाले.
कागद.

हिंदुस्तानांतील लोकवस्तीचें मान दारवधिणार
नकाशा.





**हिंदुस्तानातील
शहरांचा व
आगगाडीच्या रस्त्यांचा
नकाशा.**

स्केल
१०० २००

अहंदा रुळांचे रस्ते

नॉर्थ वेस्टर्न रेल्वे—कराची वुदिशी या शहरांपासून उत्तरेकडे व वायव्येकडे हिंदुस्तानचे सरहद्दीपर्यंत या कंपनीचे रस्ते गेले आहेत. ईस्ट इंडिया रेल्वे—दिल्लीपासून कलकत्यापर्यंत गंगेच्या दक्षिण वाजूने हा रस्ता गेला आहे. आऊथ रीहिलखंड रेल्वे—दिल्लीपासून काशीपर्यंत ह्या रेल्वेचे रस्ते गेले आहेत. ईस्टर्न बंगाल रेल्वे—कलकत्यापासून बंगालच्या पूर्व भागांत व उत्तरेकडे जालिगपर्यंत या आगगाडीचे रस्ते गेले आहेत. बंगाल नागपूर रेल्वे—कलकत्यापासून नागपूर—जबलपूरपर्यंत व उत्तर सरकारांत विजगापट्टणपर्यंत या आगगाडीचे रस्ते गेले आहेत. मद्रास रेल्वे मद्रासपासून वायव्येकडे रायचूर, ईशान्येकडे वाल्टेअर, व नैर्ऋत्येकडे कालिकतपर्यंत गेली आहे. ग्रेट इंडियन पेनिन्शुला रेल्वे—मुंबईपासून उत्तरेकडे दिल्लीपर्यंत, पूर्वेकडे जबलपूर व नागपूरपर्यंत, व आग्नेयीकडे रायचूर पर्यंत. तापीवॅहली रेल्वे—जळगांवपासून सुरतपर्यंत. मुंबई बडोदा व सेंट्रल इंडिया रेल्वे—मुंबईपासून वडवाणपर्यंत. ईस्ट कोस्ट रेल्वे—वॉल्टेअरपासून कलकत्यापर्यंत.

अहंदा रुळांचे रस्ते.

बंगाल व नॉर्थ वेस्टर्न रेल्वे—काशीचे पूर्वेस गंगेच्या उत्तरेकडील प्रदेशांत या आगगाडीचे रस्ते पसरले आहेत. राजपुताना माळवा रेल्वे अहमदाबादपासून राजपुतान्यांतून दिल्ली व आग्र्यापर्यंत. जोधपूर बिकानेर रेल्वे—सिंधमधील हैदराबादपासून राजपुतान्यांतील जोधपूर, बिकानेर इत्यादि शहरांपर्यंत. भावनगर-गोंडल-जुनागड-पोरबंदर रेल्वे—काठेवाडच्या निरनिराळ्या भागांत हे रस्ते पसरले आहेत. सदर्न मराठा रेल्वे—पुण्यापासून गोवा, विजापूर, मद्रास, म्हैसूर इकडे या रेल्वेचे फाटे गेले आहेत. साऊथ इंडियन रेल्वे—मद्रास शहरापासून दक्षिणेकडे मद्रास इलाख्याच्या दक्षिणभागांत या आगगाडीचे फाटे गेले आहेत.]

[आगगाड्यांचे उपयोग—मनुष्यांची व मालाची त्वरित नेआण करण्यास आगगाडी विशेष उपयोगी आहेच. पण (१) एकाद्या ठिकाणी

दुष्काल पडला असता तेथें परठिकाणांहून धान्य नेऊन दुष्कालाचें उग्र स्वरूप कमी करण्यास, व (२) बंड किंवा लढाई उपस्थित झाली असतां सैन्य ताबडतोब नेण्यास आगगाडीचा फार उपयोग होतो. भिन्न प्रदेशांतील लोकांत दळणवळण वाढवून त्यांच्यामध्ये प्रेमभाव वाढविण्यासाठी आगगाडी कारण होते.]

[सुपीक व दाट वस्तीच्या प्रदेशांत मालाची नेआण पुष्कळ होते. सपाट प्रदेश साधारणपणें सुपीक असतात, व तेथें रस्ते तयार करणें सोपें जातें म्हणून असा साधारण नियम आहे कीं, सुपीक व सपाट प्रदेशांत आगगाडीचे रस्ते पुष्कळ असतात.]

व्यापार—

हिंदुस्तानांतून दरवर्षीं सुमारे १५० कोटीं रुपयांचा माल परदेशीं जातो; व १०० कोट रुपयांचा माल परदेशांतून हिंदुस्तानांत येतो. § या दोन्ही जातींच्या मालाचें प्रमाण दिवसेंदिवस वाढत आहे.

[हिंदुस्तानचा व्यापार इंग्लंड देशाशीं सर्वांत अधिक आहे. त्याच्या खालोखाल चीन देशाशीं. त्याच्या खालीं क्रमानें फ्रान्स, जर्मनी व अमेरिका (अमेरिकेंतील संयुक्त संस्थानें) हे देश येतात. सुमारे ५ हजार जहाजे हिंदुस्तानच्या व्यापारांत गुंतलेलीं आहेत.]

§ यांत सोने, रुपें धरलें नाहीं. तें धरून आयात माल सुमारे १४० व निर्यात माल सुमारे १७५ कोटींचा आहे. हिंदुस्तानच्या आयात मालापेक्षा निर्यात मालाची किंमत ३०-४० कोटींनीं अधिक आहे. इतके रुपये दरवर्षीं ह्या देशांत जास्त येतात असा याचा अर्थ नाहीं. हिंदुस्तानची राज्य-व्यवस्था नियमित करणारें स्टेट सेक्रेटरीचें इंडिया ऑफिस इंग्लंडमध्ये आहे त्याच्या खर्चाकरितां, आगगाड्या कालवे यांच्या खर्चासाठीं, इंग्लिश लोकांपासून काढलेल्या कर्जाचे व्याजाकरितां, इंग्रज अधिकार्यांचे पेन्शनकरितां व मालाची नेआण करणाऱ्या आगबोटींचे भाड्याकरितां वरीच मोठी रक्कम परदेशीं धाडावी लागते. शिवाय इंग्रज अधिकारी आपल्या पगारांतील शिल्लक आपल्या बरोबर देशीं घेऊन जातात. ही सर्व तूट भरून काढण्यास वरील ४० कोटीपैकीं बहुतेक पैसा खर्च होतो.

कलकत्ता, मुंबई व कराची हीं व्यापाराचीं मुख्य बंदर आहेत. सर्व मालाचा एक तृतीयांश भाग मुंबई बंदरांतून व ल्याहून थोडा अधिक कलकत्त्याचे बंदरांतून जातो. इतर बंदरें मद्रास व तुतिकोरिन हीं होत.

[निर्यात माल—किंमतीच्या मानानें निर्यात मालाची ठोकळ प्रतवारी पुढीलप्रमाणें आहे.—कापूस, कापसाचें जाडेंभरडें कापड व सूत; तांदूळ व गहू; ज्यूट; गळितार्चीं धान्ये; अफू; चहा; कातडी; नीळ; कॉफी; लोकर; लाख; मसाले; रेशीम; तेल; सोरा इ०]

[पंजाबांत मुख्य उत्पन्न गव्हाचें आहे. म्हणून पंजाबास नजीक जें कराची बंदर त्यांतून मुख्यतः गहू रवाना होतो. माळवा व वन्हाड या प्रांतांस मुंबई बंदर जवळ आहे. म्हणून कापूस व अफू हीं मुंबई बंदरांतून विशेष रवाना होतात. गोणपाट, नीळ, व चहा हे पदार्थ कलकत्त्याचे आसपासचे प्रदेशांत पिकतात. म्हणून हे पदार्थ कलकत्त्याचे बंदरांतून विशेष रवाना होतात.]

[आयात माल—परदेशांतून हिंदुस्तानांत येणाऱ्या मालाची किंमतीप्रमाणें ठोकळ प्रतवारी पुढीलप्रमाणें आहे. कापसाचें कापड व सूत; सोने व रुपें; धातु, धातूंचे पत्रे व इतर सामान; साखर; रिकेल; लोकराचें कापड; रेशीम; दारू; कपडे; औषधें व रासायनिक पदार्थ; काच; मसाले; कागद; आगगाडीचें सामान.....इ०]

सरहद्दीवरील प्रदेशांशीं व्यापार—अफगाणिस्तान, बलुचिस्तान, इराण व तिबेट या देशांशीं हिंदुस्तानचा थोडासा व्यापार होतो. [निर्गत माल—कापसाचें व इतर कापड, धातूंचीं भांडी, चहा, मीठ, धान्य, साखर, नीळ व इतर रंग, तंबाकू व मसाले. आयात माल—तूप, घोडे, मेंढरें, उंट, फळें, लाकूड, लोकर, कातडी, हिंग, औषधें.....इत्यादि.]

हिंदुस्तानचा परदेशांशीं होणारा व्यापार बहुधा इतर लोकांचेच हातीं आहे. २॥ हजार वर्षांपूर्वी हिंदू लोक व्यापाराकरितां आफ्रिका, अरबस्तान, ब्रह्मदेश वगैरे देशांस जात असत. परंतु त्यानंतर त्यांनीं समुद्रपर्यटन करण्याचें सोडून दिलें, व हा व्यापार हकू

हळू ग्रीक व अरब लोकांचे हातीं गेला. हल्लीं तो मुख्यतः युरोपियन लोकांचे हातीं आहे.

[प्राचीनकाळां वंगाल्यांतील विजयराजानें सिंहलद्वीप जिंकलें व तेलंगणांतील लोकांनीं ब्रह्मदेशांतील पेगू देशांत व मलाया द्वीपसमूहां-
तील जावा, वाला या वेटांत वसाहती केल्या; यावरून पूर्वांचे हिंदू लोकांत जलपर्यटन निषिद्ध नव्हतें असें दिसून येईल.

बंदरांचा व्यापार—कलकत्ता १०० कोट, मुंबई १००, कराची २५, मद्रास १२, तुतिकोरिन ३.]

आयात व निर्यात मालाचें स्वरूप—हिंदुस्तानच्या निर्यात मालांत कारागिरीचे किंवा कौशल्याचे पदार्थ फारसे नाहींत. निर्यात माल बहुतेक कच्च्या मालाच्या जातीचा असतो. तयार केलेल्या मालापैकीं महत्त्वाचा निर्यात माल कापसाचें सूत, कापड व गोण-पाटाचीं पोतीं हा होय. हिंदुस्तानच्या आयात मालांत पक्का माल विशेष असतो. कच्चा माल परदेशांतून हिंदुस्तानांत फारसा येत नाहीं.

हिंदुस्तानांत येणारा माल कोणकोणत्या देशांतून येतो त्याचा तपशील—

(ही माहिती पाठ करण्याची आवश्यकता मुळांच नाहीं. तिजमधील महत्त्वाचा भाग प्रसंगानुसार सांगत जावें.)

[कापसाचें कापड—इंग्लंड, बेलजियम, ऑस्ट्रिया, हंगेरी, फ्रान्स, इताली. लोकरांचें कापड—इंग्लंड, जर्मनी, बेलजियम, हालंड. रेशमी कापड—चीन, जपान, फ्रान्स, इताली, इंग्लंड. रेशीम—चीन, जपान, इराण, स्ट्रेट सेट्ल्मेंट्स. लोकर—इराण. सूत—इंग्लंड, स्कॉटलंड, ऑस्ट्रिया. सोने—आफ्रिका, चीन. रुपें—इंग्लंड, अमेरिका, चीन. लोखंड, पोलाद व त्यांपासून होणारे सामान—इंग्लंड, अमेरिका, जर्मनी, बेलजियम. चाकू, काऱ्या, सुन्या वगैरे—इंग्लंड, जर्मनी, ऑस्ट्रिया. यंत्रें—इंग्लंड, अमेरिका, जर्मनी. साखर—ऑस्ट्रिया, मॉरिशस, जर्मनी, फ्रान्स. कोळसा—इंग्लंड. राकेल—रशिया, अमेरिका, ब्रह्मदेश. काच—ऑस्ट्रिया, जर्मनी, इटली, इंग्लंड, फ्रान्स. औषधें व रासायनिक द्रव्यें—इंग्लंड, जर्मनी. दारू—स्कॉटलंड, आय-

लॅंड, जर्मनी, इराण. मीठ-इंग्लंड, इराण, अरबस्तान, जर्मनी. चहा-चीन, इंग्लंड. कॉफी (विशेषतः दळलेली.)-इंग्लंड, फ्रान्स. मसाले-ईस्ट इंडिज, पूर्व आफ्रिका, सिलोन, स्ट्रेट सेट्ल्मेंट्स. सुपारी-सिलोन. तंबाकू व विड्या-इंग्लंड, अमेरिका, इजिप्त. घोडे-इराण, अरबस्तान, तुर्कस्तान, आस्ट्रेलिया. रंग-जर्मनी. हास्तिदंत-आफ्रिका. मोती-इराण, अरबस्तान. कागद-ऑस्ट्रिया, इंग्लंड. घड्याळें-स्वित्झर्लॅंड, फ्रान्स, इंग्लंड, अमेरिका. पांवळीं-इताली. केशर-फ्रान्स. आगपेढ्या-स्वीडन, ऑस्ट्रिया, जपान. कापूर-जपान. फटाकडे, दारू वगैरे-चीन.

लोकवस्ती व लोकांच्या जाती--

हिंदुस्तानची लोकसंख्या सुमारे २८ कोट आहे. [ही लोकसंख्या मुंबई इलाख्याच्या लोकसंख्येच्या ११ पट व मुंबई शहराच्या तीनशें पट आहे. लोकसंख्येपैकी हिंदू २० कोट, मुसलमान ६ कोट, ख्रिस्ती पाच कोट, शीख २० लाख, जैन १५ लाख, बुद्धधर्मी ३ लक्ष, पार्शी ९४ हजार व यहूदी § १३ हजार आहेत.]

[लोकवस्तीचे प्रमाण दर चौरस मैलास सुमारे १८८ आहे. हे प्रमाण अर्थात् कांहीं ठिकाणी कमी व कांहीं ठिकाणी अधिक आहे. सिंधमध्ये हे प्रमाण दर चौरस मैलां ७० व बंगालचा कांहीं भाग व संयुक्तप्रांत यांत ४ शें पासून ८ शें पर्यंत आहे.]

कोळी, भिल्ल, महार वगैरे लोक हिंदुस्तानांतील मूळचे रहिवासी होत. त्यांस हल्लींच्या हिंदूंच्या पूर्वजांनी जिंकिले. जिंकणाऱ्या हिंदू लोकांनी सुपीक प्रदेशांत वसाहत केली, व मूळचे रहिवासी लोक डोंगराळ प्रदेशांत जाऊन राहिले. भिल्ल, कोळी वगैरे लोकांची वस्ती डोंगराळ प्रदेशांत आहे याचे कारण हेच आहे.

हिंदूंच्या पूर्वजांच्या आर्य व द्रविड अशा दोन जाती होत्या. पैकीं द्रविड लोक आर्यांचे पूर्वी बरीच वर्षे हिंदुस्तानांत आले होते. त्यांना आर्यांनी जिंकले, परंतु ते लोक आर्यलोकांशी मिसळले. मुंबई इलाख्याच्या अगदीं दक्षिणेकडील भागांत (कर्नाटकांत) व मद्रास इलाख्यांत हल्लीं जे हिंदू आहेत ते या द्रविड लोकांचे वंशज

§ यांची वस्ती मुंबई, कुलाबा जिल्हा व कोचीन एथें मुख्यतः आहे.

होत. ते वर्गानें बहुधा काळे असतात. बाकीचे हिंदू लोक आर्य लोकांचे वंशज आहेत.

[सुमारे ८ व्या शतकापासून मुसलमान लोक हिंदुस्तानावर स्वाऱ्या करूं लागले. पुढें त्यांनीं हिंदुस्तानांत राज्य स्थापन करून १८ व्या शतकापर्यंत राज्य केलें. या कारणानें हिंदुस्तानांत मुसलमानांची वस्ती झाली. मुसलमानी राज्यां मुख्यतः पंजाबांत व गंगेच्या काठच्या प्रदेशांत होती. म्हणून या प्रदेशांत त्यांची वस्ती विशेष आहे. मुसलमान लोक वायव्येकडून हिंदुस्तानांत शिरून पूर्वेकडे व दक्षिणेकडे हळू हळू पसरत गेले. यामुळें हिंदुस्तानांत जों जों उत्तरेकडे व वायव्येकडे जावें, तों तों त्यांची वस्ती अधिकाधिक आढळते.]

[पार्शी लोकांचा मूळ देश पर्शिया किंवा इराण होय. त्यांनीं मुसलमानी धर्म घ्यावा म्हणून त्यांच्यावर मुसलमान लोक जुलूम करूं लागले; या कारणानें ते तेथून पळून ८ व्या शतकांत हिंदुस्तानांत आले.]

धर्म—हिंदू, मुसलमान, बौद्ध, शीख, जैन, पार्शी, ख्रिस्ती, इझ्राएली [यहूदीलोकांचा] हे हिंदुस्तानांतील मुख्य धर्म होत.

भाषा—

हिंदुस्तानांतील निरनिराळे लोक शंभरांहून अधिक निरनिराळ्या भाषा बोलतात. त्यांपैकीं पुढील १२ महत्त्वाच्या आहेत. त्या येणेंप्रमाणें—

भाषेचें नांव. ती बोलणारांची संख्या. ती ज्या ठिकाणीं बोलतात तो प्रदेश.

संस्कृत भाषेपासून निघालेल्या भाषां.	{	हिंदी	८ कोट	राजपुतान्यापासून बंगालपर्यंत.
		बंगाली	४॥ कोट	बंगाल इलाखा.
		मराठी	२ कोट	महाराष्ट्र देश.
		पंजाबी	२ कोट	पंजाब इलाखा.
		गुजराथी	१॥ कोट	गुजराथ.
		उरीय	१ कोट	ओरिसा प्रांत.
		सिंधी	३० लक्ष	सिंध प्रांत.
		आसामी	१५ लक्ष	आसाम.

द्राविडी भाषा.

तेलगू किंवा तेलंगी. २ कोट

तामिल ऊर्फ द्रविडी १॥ कोट

कानडी १ कोट
मल्याळी. अर्ध कोटमद्रासपासून ओरिसा-
पर्यंत मद्रास इला-
ख्याचा भाग.मद्रास शहराच्या दक्षि-
णेस मद्रास इलाख्याचा
पूर्व भाग.दक्षिण महाराष्ट्र व म्हैसूर.
मलबार देश.

हिंदी व फारशी या भाषांपासून झालेली हिंदुस्तानी ऊर्फ उर्दू † भाषा उत्तर हिंदुस्तानांतील बरेच लोक व हिंदुस्तानच्या इतर भागांत राहणारे मुसलमान लोक बोलतात. हिंदुस्तानांतील सर्व लोकांना साधारण अशी भाषा हीच होय.

मध्यप्रांतांतील गोंड लोक गोंड भाषा बोलतात.

शिक्षण—

इंग्लिशांचें राज्य होण्यापूर्वीं सर्व जातींच्या लोकांना शिक्षण देण्याची व्यवस्था हिंदुस्तानांत नव्हती. परंतु हल्लीं सर्वांना शिक्षण मिळावें अशीं सोय सरकारानें केली आहे व दिवसेंदिवस शिक्षणाचा प्रसार हिंदुस्तानांत होत चालला आहे. हल्लीं पुरुषांमध्ये शेंकडा ११ पुरुषांस व बायकांमध्ये १५० पैकीं एकीस लिहितां वाचतां येतें. पूर्वीं हें प्रमाण फार थोडें होतें. शाळेंत शिकणाऱ्या विद्यार्थ्यांची संख्या ४०।५० लाख आहे. अलीकडे धंदेशिक्षणाकडे सरकार जास्त लक्ष देऊं लागलें आहे.

सरकारी वसूल—[हिंदुस्तानचा वसूल एक अबजाहून थोडा

† उर्दू=छावणी अथवा फौजेचा तळ. जे मुसलमान लोक पूर्वीं हिंदुस्तानांत आले, ते फारशी भाषा बोलत असत. छावणीमध्ये हिंदू नोकरांशीं बोलतांना त्यांचे हिंदी शब्द ऐकण्याचा मुसलमानांना, व मुसलमानांशीं बोलतांना त्यांचे फारशी शब्द ऐकण्याचा हिंदूंना प्रसंग येऊन, दोन्ही भाषांच्या मिश्रणापासून जी भाषा बनली तिला छावणीची भाषा अथवा उर्दू भाषा असें नांव पडलें.

अधिक आहे. पैकीं एक चतुर्थांश सान्यापासून व एक चतुर्थांश आगगाड्यांपासून उत्पन्न होतो. अफूचें उत्पन्न ८ कोट आहे.]

[खर्च—एकंदर खर्च उत्पन्नाइतकाच आहे. पैकीं, एक चतुर्थांश सैन्यासाठीं, एक चतुर्थांश आगगाड्यांसाठीं व एक चतुर्थांश सरकारी कामगारांच्या पगारासाठीं व एक चतुर्थांश इतर कामांसाठीं खर्च होतो.]

विभाग—

ब्रिटिश हिंदुस्तान—[राजकीय विभागांचें क्षेत्रफळ, लोकसंख्या वगैरे—]

प्रांताचें नांव.	क्षेत्रफळ (हजार चौ० मैल.)	लोकसंख्या (लाख.)	दर चौरस मैलां लोकसंख्येचें प्र०
पंजाब इलाखा	९७	२०३	२०९
वायव्य सरहद्दीवरील प्रांत	१६	२१	१२९
संयुक्त प्रांत	१०७	४७७	४४६
बंगाल प्रांत	११०	५०७	४६०
पूर्व बंगाल व आसाम	१०१	३०५	३००
अजमीर-मेरवाडा	२॥॥	५	१७६
मध्यप्रांत व वन्हाड	१०४	१२६	१२१
मुंबई इलाखा	१२३	१८५	२०१
मद्रास इलाखा	१४१	३८२	२६९
कुर्ग प्रांत	१॥	२१	११५

† संस्थाने—

संस्थानाचें नांव.	क्षेत्रफळ हजार. चौ० मैल	लोकसंख्या (लाख.)	दरचौरसमैलां लोकसंख्या.
हैदराबाद.	८२	१११	१३४
म्हैसूर.	२९	५५	१९२

† हिंदुस्तानांतील संस्थानांपैकीं क्षेत्रफळ व लोकसंख्या यांनी सर्वांत मोठें संस्थान हैदराबाद होय. अतिशय दाट लोकवस्तीचें मोठें संस्थान बडोदें होय. अतिशय विरळ वस्तीचें संस्थान राजपुतान्यांतील जेसलमीर होय.

काश्मीर.	८०	२९	३५
बडोदे.	८	१९	२४१
पंजाबांतील संस्थाने.	३६	४४	१२१
संयुक्तप्रांतांतील संस्थाने.	५	८	१५८
दोन्ही बंगालमधील संस्थाने.	३८	३७	९७
राजपुतान्यांतील संस्थाने.	१२७	९७	७६
मध्यप्रांतांतील संस्थाने.	२९	२०	६८
मध्यहिंदुस्तानांतील संस्थाने.	७९	८६	१०९
मुंबई इलाख्यांतील संस्थाने.	६५	६९	१०५
मद्रास इलाख्यांतील संस्थाने.	१०	४२	४२०

परदेशी राजांच्या ताब्यामधला मुलूख—

फ्रेंचांचा मुलूख—चंद्रनगर (कलकत्याजवळ हुगळीचे कांठी), यानान (गोदावरीचे मुखाजवळ), कारिकल, पाँडिचरी, व माही, हीं शहरे व त्यांच्या आसपासचा मुलूख. हीं सर्व ठिकाणे हिंदुस्तानचे किनाऱ्याजवळ आहेत. हा सर्व प्रदेश मिळून २०० चौ० मैल असून उत्पन्न ३ लक्ष आहे. सर्व मुलूख एका गव्हर्नरचे ताब्यांत आहे. गव्हर्नर पाँडिचरी एथे राहातो.

पोर्तुगीजांचा मुलूख:—दीव बेट (काठेवाडचे दक्षिणेस), दमण व गोवे. हीं सर्व ठिकाणे हिंदुस्तानच्या पश्चिम किनाऱ्यावर आहेत. सर्व प्रदेश मिळून ११ शें चौ० मैल आहे. लोकसंख्या ४॥ लाख. सर्व प्रदेशावरील अधिकारी गव्हर्नर जनरल असून तो गोवा एथे राहातो. गोव्याजवळ बांधलेले पणजी अथवा नवा गोवा शहर मध्यम प्रतीचे बंदर आहे.

राज्यव्यवस्था—

मुंबई व मद्रास हे इलाखे गव्हर्नरांचे ताब्यांत आहेत. पंजाब, संयुक्तप्रांत, बंगाल, पूर्वबंगाल आणि आसाम हे प्रांत लेफ्टनंट (दुय्यम) गव्हर्नरांचे ताब्यांत आहेत. मध्यप्रांत, वायव्य सरहद्दीवरील प्रांत, अजमीर—मेरवारा, व कुर्ग प्रांत यांपैकीं प्रत्येक प्रांत चीफ कमिशनरचे ताब्यांत आहे.

जो प्रांत इलाख्यापंक्षा लहान असतो त्याचे भाग करून त्यांवर कमिशनर नेमतात व त्या सर्वांवर मुख्य कमिशनर नेमतात. §

एतद्देशीय संस्थाने—लहान मोठीं मिळून ६।७ शें संस्थाने हिंदुस्तानांत आहेत. पैकीं साधारण मोठीं संस्थाने सुमारे २०० आहेत. हिंदुस्तानचा एक तृतीयांश भाग संस्थानिकांचे ताब्यांत आहे. काश्मीर, बडोदे, ग्वाल्हेर, इंदूर, हैदराबाद व म्हैसूर हीं हिंदुस्तानांतील मोठीं संस्थाने होत. नेपाळ व भूतान हीं संस्थाने स्वतंत्र आहेत. जेथें अनेक संस्थाने शेजारीं शेजारीं असतात, अशा ठिकाणीं सर्व संस्थानांवर देखरेख करण्याकरितां एक अधिकारी नेमतात. त्यास गव्हर्नर जनरलचा एजंट (प्रतिनिधि किंवा मुखत्यार) म्हणतात. या एजंटाशीं संबंध असणाऱ्या सर्व संस्थानांस मिळून एजन्सी म्हणतात. राजपुतान्यांतील सर्व संस्थाने मिळून राजपुताना एजन्सी, व मध्य हिंदुस्तानांतील सर्व संस्थाने मिळून सेंट्रल (मध्य) इंडिया एजन्सी असे भाग केलेले आहेत. राजपुताना एजन्सी, मध्य हिंदुस्तान एजन्सी, व काश्मीर, बडोदे, इंदूर, ग्वाल्हेर, हैदराबाद, व म्हैसूर हीं संस्थाने खुद्द गव्हर्नर जनरलचे देखरेखीखाली आहेत. इतर संस्थाने त्या त्या प्रांतांवरील व इलाख्यांवरील मुख्य अधिकाऱ्यांचे ताब्यांत असतात. मोठ्या संस्थानांत रेसिडंट नांवाचा इंग्लिश सरकारचा अधिकारी असतो. हैदराबाद, म्हैसूर, काश्मीर, बडोदे, इंदूर, ग्वाल्हेर, मेवाड, व जयपूर या संस्थानांत इंग्लिश सरकारचा रेसिडंट आहे.

कमिशनर, लेफ्टनंट गव्हर्नर व गव्हर्नर या सर्वांवरील अधिकारी गव्हर्नर जनरल (मुख्य गव्हर्नर) होय. त्याचा गव्हर्नर जनरल व व्हाइसरॉय (राजाचा प्रतिनिधी) ऑफ इंडिया अशा दुहेरी कितावानेही कधीं कधीं उल्लेख करितात. तो एरवीं कल-

§ सिलोन बेट निराळ्या गव्हर्नराचे ताब्यांत आहे. त्यावर हिंदुस्तानच्या गव्हर्नर जनरलचा ताबा नाही. ब्रह्मदेश—हिंदुस्तानचे गव्हर्नर जनरलचे ताब्यांत आहे. पण भूवर्णनदृष्ट्या त्या देशाचा संबंध हिंदुस्तानाशीं नसल्यामुळे त्याविषयी माहिती एथें दिली नाही.

कत्यास राहातो, व उष्ण हवेच्या दिवसांत हिमालयांतील सिमला या थंड हवेच्या शहरां राहतो.

विलायतेतील प्रधानमंडळामध्ये हिंदुस्तानचा स्टेट सेक्रेटरी म्हणून एक अधिकारी असतो. त्याचे मदतीस एक कौन्सिल असते. या कौन्सिलच्या साहाय्याने स्टेट सेक्रेटरी हिंदुस्तानच्या राज्यकारभाराची दिशा ठरवितो. त्याच्या सल्ल्याने गव्हर्नर जनरल हिंदुस्तानचा राज्यकारभार करितो. गव्हर्नर जनरलचे मदतीस दोन कौन्सिले असतात. पैकीं एका कौन्सिलचे काम कायद्याची अमलबजावणी करण्याचे आहे. या कौन्सिलचे सभासदांमध्ये निरनिराळीं खातीं वांटून दिलेलीं असतात. दुसऱ्या कौन्सिलचे काम कायदे करण्याचे आहे. पहिल्या कौन्सिलचे सर्व सभासद या दुसऱ्या कौन्सिलचे सभासद असून शिवाय कांहीं सरकाराने नेमलेले व कांहीं लोकांनी निवडलेले मिळून एकंदर साठार (६७) या कौन्सिलचे सभासद असतात.

मुंबई व मद्रास या इलाख्यांचे गव्हर्नर, कायदे करणारे कौन्सिल व अमलबजावणी करणारे कौन्सिल अशा दोन कौन्सिलांचे साहाय्याने राज्यकारभार करितात. बंगाल, पूर्व बंगाल, संयुक्तप्रांत व पंजाब या प्रांतांवरील ले० गव्हर्नरांचे मदतीस फक्त कायदे करणारे कौन्सिल असते. चीफ कमिशनरांचे मदतीस कौन्सिल मुळींच नसते व त्यांचा अधिकार ले० गव्हर्नरपेक्षां पुष्कळ कमी असतो. परंतु मध्यप्रांत हा मोठा विभाग असल्यामुळे, त्यावरील मुख्य कमिशनरास जवळ जवळ ले० गव्हर्नरचे अधिकार आहेत.

हिंदुस्तान देश इंग्लंडचे ताब्यांत आहे. इंग्लंडचे हल्लीचे राजे पांचवे जॉर्ज हेच हिंदुस्तानचे बादशाहा होत. त्यांना हिंदुस्तानचे बादशाहा या नात्याने केसर-इ-हिंद [केसर=बादशाहा, इ=चे (षष्ठीचा प्रत्यय), इ-हिंद=हिंदुस्तानचे] असा किताब आहे.

संस्थानें—पंजाबांत एकंदर ३४ संस्थानें आहेत. त्यांपैकीं बहुतेक शीख राजांच्या ताब्यांत आहेत. भावलपूर संस्थान क्षेत्रफळानें सर्वांत मोठें असून तें एका नवाबाच्या ताब्यांत आहे. शीख संस्थानांपैकीं पतियाळा, नाभा, झिंद, कपुरथळ, मंडी, फरिदकोट हीं मुख्य होत.

[इतिहास—या प्रांताचा बहुतेक भाग प्रसिद्ध शीख राजा रणजितसिंग याचे वंशजांपासून इंग्लिशांनीं सुमारे ६० वर्षांपूर्वी जिंकून घेतला.]

२ वायव्य सरहद्दीवरील प्रांत.

या प्रांताचा पश्चिम भाग डोंगराळ असून त्यांत खैबर खिंड आहे. हवा—या प्रांतांत पाऊस थोडा पडतो व प्रदेश उंचवट्याचा आहे, यामुळें हवा कोरडी व थंड आहे. या प्रांतांतील डोंगराळ प्रदेशांत राहाणारे लोक वरचेवर वडें करीत असतात.

शहरें—पेशावर (८४)—हें या प्रांताचें मुख्य शहर आहे. खैबर खिंडीचे तोंडासमोर हें शहर असल्यामुळें हें मोठें महत्त्वाचें लष्करी ठाणें आहे. गोमल नदी व सिंधु यांचे संगमाजवळ डेरा इस्माइलखान हें एक लष्करी ठाणें आहे. चित्रळ खिंडीचे तोंडाशीं असलेलें चित्रळ हें ठिकाण खिंडीचें रक्षण करण्यास उपयोगी आहे, म्हणून तें महत्त्वाचें आहे.

इतिहास—हिंदुस्तानची वायव्य सरहद्द विशेष महत्त्वाची आहे, व सरहद्दीच्या प्रदेशाची व्यवस्था गव्हर्नर जनरलाचे देखरेखीखालीं असणें अवश्य आहे; म्हणून हा प्रांत १९०१ सालीं पंजाब इलाख्यापासून निराळा केला. पंजाब इलाख्याचा कांहीं भाग व कांहीं सरहद्दीवरील प्रदेश मिळून हा प्रांत झाला आहे. त्याची व्यवस्था चीफ कमिशनरकडे सोंपविली आहे.

३ संयुक्त प्रांत.

सीमा—उत्तरेस तिबेट व नेपाळ; पूर्वेस बंगाल; दक्षिणेस मध्य हिंदु-
ता न; पश्चिमेस राजपुताना व पंजाब.

हिंदुस्तानांतील अतिशय सुपीक व दाट वस्तांच्या प्रदेशांपैकीं हा एक प्रदेश आहे. याची उंची सरासरीनें ५०० फुटांपेक्षां कमी आहे. ह्या प्रांताचे वायव्यभागीं वियास व गंगा ह्या नद्यांचे मध्यें शिवालिक पहाडाची ओळ आहे. संयुक्त प्रांतांतील अयोध्या प्रांताचे उत्तरेस तराईचा कांहीं भाग आहे.

हिमालयाचे पायथ्याशीं एक सखल व खोलगट दलदलीचा प्रदेश आहे, त्यास तराई म्हणतात. यांत झाडी फार असून हवा रोगट आहे.

गंगा व यमुना यांच्या कांठचे सुपीक प्रदेश या प्रांतांत येत असल्यामुळें तो फार सुपीक आहे. यांतील मुख्य नद्या गंगा व यमुना होत. गंगा व यमुना ह्या नद्यांचे पुष्कळ कालवे ह्या प्रांतांत पसरले आहेत.

हवा-प्रदेश सखल असल्यामुळें हवा उष्ण आहे. उन्हाळ्यांत उन्हाळा फार असतो व हिवाळ्यांत थंडी फार असते. पिकें-सर्व प्रकारचीं धान्ये ह्या प्रांतांत पिकतात. पैकीं गहूं व तांदूळ हीं मोठीं पिकें होत. नीळ, अफू व चहा हीं या प्रांतांतील विशेष पिकें होत. ह्या प्रांतांत ऊसही पुष्कळ होतो. इकडील साखर बनारसी साखर या नांवानें हिंदुस्तानांत प्रसिद्ध आहे. हिमालयाच्या उतरणविराील प्रदेशांत उत्तम प्रकारचा चहा होतो. उद्योगधंदे, कारखाने वगैरे-तांब्यापितळेचीं भांडीं, कमावलेल्या कातड्याचे जिन्नस, व रेशमी आणि लोकरांचे कापड ह्यांविषयीं ह्या प्रांताची प्रसिद्धि आहे.

विभाग-(१) आग्रा प्रांत व (२) अयोध्या प्रांत.

शहरें-[आग्रा प्रांतांतील] अलाहाबाद (१७२)-हें संयुक्त प्रांताची हल्लींची राजधानी आहे. गंगा व यमुना ह्या नद्यांचे संगमाजवळ हें शहर असल्यामुळें हिंदू लोक त्यास फार पवित्र मानतात. एथें दरवर्षीं माघी पौर्णिमेस मोठी यात्रा जमते. गेल्या कुंभमेळ्याच्या वेळीं एथें १०-१५ लक्ष यात्रा जमली असावी असें म्हणतात. ह्या शहरास हिंदू लोक प्रयाग असें म्हणतात; व हेंच ह्या शहराचें पूर्वीचें नांव होतें. त्यास 'अलाहाबाद' (अल्लाह=देव; आबाद=शहर; देवाचें शहर) हें नांव अकबरानें दिलें. (पूर्वेस) काशी ऊर्फ बनारस (२०९)-हिंदूंच्या सर्व क्षेत्रांमध्ये हें क्षेत्र अतिशय

पवित्र व प्रसिद्ध आहे. एथें हिंदूंच्या देवतांचीं हजारों देवळें आहेत. गंगेच्या कांठीं मोठाले घाट बांधलेले आहेत. (अलाहाबादचे वायव्येस) कानपूर (१९७)—गंगेच्या कांठीं असून एथें सरकारी फौजेची मोठी छावणी आहे. एथें लोकरीचें कापड, कापसाचें कापड, बूट व इतर चामड्याचे पदार्थ करण्याचे मोठे कारखाने आहेत. एथें आगगाड्यांचे पुष्कळ रस्ते मिळतात. यामुळें व्यापाराचे दृष्टीनेंही हें शहर महत्त्वाचें आहे. (वायव्येस) † आग्रा (१८८)—दिल्लीपूर्वी हें शहर मोंगल बादशहांची राजधानी होतें. एथील ताजमहाल इमारत पृथ्वीतील अत्युत्कृष्ट इमारतींपैकीं आहे. ह्या इमारतीस ३ कोट रुपये लागले असावेत असा अजमास आहे. ही इमारत बांधण्यास २० हजार लोक २२ वर्षे खपत होते असें म्हणतात. आग्रा एथें अकबरानें बांधलेला तांबड्या दगडांचा भव्य किल्ला पाहाण्यायोग्य आहे. (नैर्ऋत्येस) फत्तेपूरशिक्री—एथें अकबरानें बांधलेल्या फार सुंदर इमारती आहेत. अलीगड (७०)—एथें केवळ मुसलमानांसाठीं म्हणून एक इंग्रजी कॉलेज आहे. मथुरा, वृंदावन, हरिद्वार हीं हिंदूंचीं क्षेत्रें आहेत. हरिद्वाराजवळ रुर्की एथें मोठें एंजिनियरिंग कॉलेज आहे. थंड हवेचीं ठिकाणें—नैनीताल व मसुरी हीं हिमालयांतील थंड हवेचीं ठिकाणें आहेत. अयोध्या प्रांतांतील शहरें—लखनौ (२६४)—हें संयुक्त प्रांतांतील सर्वांत मोठें शहर आहे. हें पूर्वी अयोध्येच्या नबाबाची राजधानी होतें. एथील जुन्या इमारती पाहाण्यासारख्या आहेत. (पूर्वेस) फैजाबाद व अयोध्या हीं प्रसिद्ध शहरें होत. अयोध्या हें शहर प्राचीनकाळां राजधानी होतें. रामराजा एथेंच राज्य करीत होता असें हिंदू लोक समजतात.

संस्थानें—रामपूर व तेहरी हीं लहान संस्थानें आहेत.

[इतिहास—या प्रांताचा बराच भाग अयोध्येच्या नबाबापासून व शिंद्यापासून इंग्लिशांनीं सुमारे शंभर वर्षांपूर्वी जिंकून घेतला

† ' वायव्येस ' ' उत्तरेस ' असे जे शब्द शहरांचे नांवांपूर्वी घातले आहेत, ते त्या शब्दांपुढील शहर पूर्वी सांगितलेल्या शहराचे कोणत्या दिशेस आहे हें दाखवितात.

होता. त्यास पुढे लॉर्ड डल्हौसी यांनी १८५६ साली अयोध्येचे नवावास पदच्युत करून अयोध्याप्रांत जोडला. या प्रांताचे उत्तरे-कडील कांहीं प्रदेश नेपाळच्या राजापासून जिंकून घेतला आहे.

या प्रांतास पूर्वी वायव्येकडील प्रांत म्हणत असत. बंगाल देशांत प्रथम इंग्लिशांचें राज्य झालें व त्या प्रांताच्या वायव्येस हा प्रांत आहे, म्हणून हें नांव त्यास प्रथम दिलें होतें. परंतु हल्लीं त्यास संयुक्त (आग्रा व अलाहाबाद हे प्रांत मिळून झालेला) प्रांत हें नांव दिलें आहे.]

४ बंगाल प्रांत.

बंगाल, बहार, ओरिसा व छोटा नागपूर हे देश बंगाल प्रांतांत येतात.

बंगाल देश.

हिंदुस्तानांतील सर्व प्रांतांत बंगाल देश अतिशय सुपीक व संपन्न म्हणून प्रसिद्ध आहे. बुद्धिमत्ता व वक्तृत्व ह्यांविषयीं या देशांतील लोकांची ख्याति आहे. हिंदुस्तानांतील देशांपैकीं हाच देश प्रथम इंग्लिशांचे ताब्यांत आला.

सीमा—उत्तरेस बहार, पूर्वेस पूर्व बंगाल, दक्षिणेस बंगालचा उपसागर, पश्चिमेस छोटानागपूर व ओरिसा.

हा देश म्हणजे गंगेच्या उत्तर प्रवाहाच्या कांठचें सखल मैदानच होय. हवा—ह्या देशांतील हवा उष्ण व दमट आहे. सुपीकपणा—गंगेच्या कांठचा गाळ सांचून या देशांतील जमीन झाल्यामुळें व कालव्याच्या पाण्याचा पुरवठा भरपूर असल्यामुळें जमीन अतिशय सुपीक आहे. कित्येक जमिनींतून दर वर्षी ३ पिकें काडितात.

पिकें—तांदूळ हें मोठें पीक होय. ज्यूट व नीळ हीं ह्या देशांतील विशेष पिकें आहेत.

रेशीम—तुतांच्या झाडांचीं पानें रेशमाच्या किड्यांचें भक्ष्य होत. हीं झाडें बंगालच्या हवेंत चांगलीं होतात. म्हणून ह्या प्रांतांत रेशीम तयार करण्याचा धंदा चालतो.

लोक-हवा उष्ण व दमट आहे, व लोकांचें मुख्य अन्न भात आहे. यामुळे या देशांतील लोक फारसे सशक्त नाहींत.

व्यापार—या देशांतील पुष्कळ माल कलकत्याकडे जाऊन तेथून आगवोटांतून परमुलखां रवाना होतो. संयुक्त प्रांतांतीलही वराच माल याच देशांतून जातो. यामुळे एथें व्यापार पुष्कळ चालतो. गंगा नदींतून नेहमीं गलबतांनीं माल जात येत असतो. या देशांत नद्या पुष्कळ आहेत, व त्यांचा जलमार्ग ह्या नात्यानें फार उपयोग होतो.

महत्त्वाचीं शहरें व गांवे—[हुगळी नदीच्या कांठानें दक्षिणेकडे गेलें असतां ह्या देशांतील बहुतेक सर्व मोठीं शहरें लागतात.] हुगळी नदीचे पूर्व तीरावर कलकत्ता (११०६) हें शहर आहे. हें हिंदुस्तानची राजधानी असून हिंदुस्तानांतील अत्यंत मोठें शहर आहे. हिंदुस्तानचे गव्हर्नर जनरल यांची स्वारी वर्षांतून कांहीं महिने एथें राहाते. हें मोठें बंदर असून एथून दरवर्षीं १०० कोट रुपयांचा माल रवाना होतो. ह्या शहरांतील भव्य व सुंदर इमारतींमुळे यास राजवाड्यांचें-हवेल्यांचें-शहर असें नांव युरोपियन लोकांनीं दिलें आहे. ह्या शहराचे संरक्षणार्थ फोर्ट वुइल्यम किल्ला बांधला आहे. [साधारणपणें कर्कवृत्तावर हें शहर आहे.] डायमंड बंदर—कलकत्याचे दक्षिणेस हुगळीवर आहे. (फोर्ट वुइल्यमच्या दक्षिणेस) अलीपूर—एथें बंगालच्या लेफ्टनंट गव्हर्नरचा बंगला आहे. (भागीरथीवर) मुर्शिदाबाद (३६)—हें शहर बंगालच्या नवाबची शेवटली राजधानी होतें. एथें मुसलमानांची वस्ती फार आहे. रेशमाचें व कलावतूचें काम ह्याविषयीं ह्या शहराची प्रसिद्धि आहे. क्वाइव्हच्या वेळीं हें शहर त्या वेळच्या लंडन शहरापेक्षां सवन होतें असें क्वाइव्हनेच म्हटलें आहे. आगदीं उत्तर भागच्या प्रदेशांतील शहरें—दार्जिलिंग—हें हिमालयांत उंचावर असल्यामुळे एथील हवा फार थंड आहे. युरोपियन लोक एथें उन्हाळ्यांत राहाण्यास जातात. ह्याची उंची ७००० फूट आहे. ह्याचे आसपास डोंगरांच्या उतरणीवर चहा पुष्कळ पिकतो. बंगालच्या पश्चिम विभागांत—हुगळी—कलकत्ता शहर स्थापन होण्यापूर्वीं एथें इंग्लिशांनीं वखार घातली होती.

(हुगळीचे पश्चिम तीरावर) हावरा (१५८)—हें कलकत्याचे खालोखाल ह्या देशांतील मोठें शहर आहे. हें शहर व कलकत्ता यांमध्ये फक्त हुगळी नदी आहे. हें शहर कलकत्याचाच एक भाग आहे असें म्हटल्यास चालेल. (दामोदर नदीवर) रणीगंज—या जवळ कोळशाच्या मोठ्या खाणी आहेत. मिदनापूर—हें नीळ, पितळी सामान, व रेशमी कापड ह्यांविषयीं प्रसिद्ध आहे.

बहार.

संयुक्तप्रांत व बंगाल यांचे दरम्यान हा देश आहे. यांत पूर्वी बुद्धधर्मी लोकांनीं पुष्कळ विहार म्हणजे मठ बांधले; यावरून त्यास विहार—बहार—हें नांव प्राप्त झालें आहे. यास प्राचीनकाळीं मगध देश म्हणत असत.

हवा कोरडी व साधारण उष्ण आहे. जमीन फार सुपीक असून कालव्याच्या पाण्याचा भरपूर पुरवठा आहे. पिकें—गहू, तांदूळ, सातू या देशांत फार पिकतात. अफू हें या देशांतील महत्त्वाचें पीक होय. नीळही पुष्कळ पिकते. लोक—हवा कोरडी आहे व या देशांतील लोकांमध्ये बंगाली लोकांपेक्षां गहू खाण्याचा परिपाठ जास्त आहे. म्हणून ते त्यांच्यापेक्षां सशक्त आहेत.

शहरें—(गंगेचे कांठी) पाटणा (१३५)—हें या देशांतील मुख्य शहर आहे. प्राचीनकाळीं या देशाची पाटलीपुत्र म्हणून जी राजधानी होती तेंच हें शहर होय असें म्हणतात. पुसा—(गंडकीच्या कांठी) एथें तंबाकूचा मोठा कारखाना आहे. तसेंच एथें शेतकीचें फार मोठें कॉलेज आहे. (पाटणाचे पूर्वेस) मोंगीर (३६)—गंगेचे कांठी—हें शहर प्राचीन असून तेथील किल्ल्याची एके काळीं प्रसिद्धि होती. एथें पूर्वी बंदुका, तरवारी वगैरे हत्यारें तयार होत असत. (पाटणाचे दक्षिणेस) गया—या ठिकाणीं एका पिंपळाचे झाडाखालीं बुद्ध ध्यानस्थ बसला असतां त्यास धर्मज्ञान प्रकट झालें, असें म्हणतात. हें प्रसिद्ध क्षेत्र आहे.

ओरिसा.

जगन्नाथाचे पुरीचा प्रदेश या नांवानें हा देश हिंदू लोकांस माहीत आहे.

हवा उष्ण व दमट आहे. सुपीकपणा व पिकें—या प्रदेशांतील बराच भाग सखल असून त्यांत नद्यांच्या पाण्याचा भरपूर पुरवठा असल्यामुळे तो सुपीक आहे. मुख्य पीक तांदूळ होय.

शहरें—कटक (४७)—हें महानदीचे कांठीं असून या देशांतील सर्वांत मोठें शहर आहे. जगन्नाथ-पुरी—एथील जगन्नाथाचें देवालय प्राचीन काळापासून फार प्रसिद्ध आहे. एथें मोठी यात्रा भरते.

छोटानागपूर.

मध्यप्रांत व बहार यांचे मध्यें हा देश आहे. हा डोंगराळ असून यांतील वस्ती बहुतेक रानटी लोकांची आहे. हा प्रदेश किनाऱ्यापासून बराच दूर असून याच्या बऱ्याच भागांत डोंगर असल्यामुळे हा बहुतेक उंचवट्याचा आहे. पारसनाथ हा यांतील अतिशय उंच डोंगर होय. यास जैन लोक फार पवित्र मानतात. [या देशांत पुष्कळ ठिकाणीं जंगलच आहे. कोळ, उरावण वगैरे जातींचे रानटी लोक या देशांत राहातात.] जंगलांत तस्सर जातीचें रेशीम पुष्कळ सांपडतें; यासच कोशाचें रेशीम म्हणतात.

शहरें—रांची व हजारीबाग हीं मुख्य शहर आहेत.

बंगाल प्रांताचा इतिहास—१७६४ सालीं बक्सारचे लढाईत बंगालच्या नबाबाचा पराभव केल्यावर बंगाल, बहार व ओरिसाचा कांहीं भाग यांच्या दिवाणीची सनद इंग्लिशांना दिल्याचे बादशहापासून मिळाली. तेव्हांपासून या प्रदेशावर इंग्लिशांचा अमल सुरू झाला. १८०३ सालीं ओरिसाचा बाकीचा भाग नागपूरच्या भोसल्यांपासून इंग्लिशांनी घेतला.

५ पूर्वबंगाल व आसाम प्रांत.

पूर्वबंगाल.

सीमा—उत्तरेस सिक्कीम संस्थान व भूतान; पूर्वेस आसाम व ब्रह्मदेश; दक्षिणेस बंगालचा उपसागर; पश्चिमेस बंगाल, बहार व नेपाळ.

सुपीकपणा—हा प्रदेश सखल व सपाट आहे व नद्यांचे पाण्याचा व पावसाच्या पाण्याचा त्यांत भरपूर पुरवठा आहे, यामुळे ते सुपीक आहे. पिके—उत्तरभागीं ज्यूट व दक्षिणभागीं तांदूळ हीं महत्त्वाचीं पिके होत.

शहरे—(बडीगंगा नांवाच्या गंगेच्या फाट्यावर) डाका (९०)—हे शहर पूर्वी कांहीं वर्षे बंगालच्या नबावाची राजधानी होते. एथील मलमलीची पूर्वी फार प्रसिद्धि होती. हल्लीं हे शहर पूर्व-बंगाल व आसाम प्रांताची राजधानी आहे. बारिसाल—हे शहर ज्या जिल्ह्यांत आहे त्यांत तांदूळ इतका पिकतो कीं, त्यास कलकत्याच्या तांदुळाचे कोठार असें कधीं कधीं म्हणतात. चितगांव—(२४)—त्याच नांवाचे नदीवर—हे पूर्वबंगालमधील मुख्य बंदर होय. एथून तांदूळ व लाकूड हे जिनस मुख्यतः रवाना होतात. एथील गोदींत जहाजे तयार करितात.

आसाम.

चहाचे आगर व अतिशय पावसाचा देश म्हणून हा देश प्रसिद्ध आहे. ब्रह्मपुत्रा नदीच्या खोऱ्याचा कांहीं प्रदेश ह्या देशांत येतो. डोंगर—उत्तरेकडे हिमालयाचे फाटे आहेत. मध्यभागीं गारो, खाशीया, जयंतीया, व नागा ह्या टेकड्या पश्चिमेकडून पूर्वेकडे गेल्या आहेत. ह्या टेकड्यांवर जंगल फार आहे. खाशीया टेकडीचे शिलांग हे अत्युच्च शिखर होय. [उंची ६४५० फूट.] एथील हवा थंड असल्यामुळे पूर्वबंगालचा ले० गव्हर्नर एथें कांहीं दिवस राहातो. शिलांगची वस्ती ७ हजार आहे. पाऊस—नैर्ऋत्येकडील मान्सून वारे वर सांगितलेल्या डोंगरांच्या दोन रांगांनीं अडविले गेल्यामुळे ह्या देशांत पाऊस फार पडतो. हवा उष्ण असून दमट आहे. अशाच प्रकारची हवा चहास लागते. एथें युरोपियन लोकांनीं पुष्कळ चहाचे मळे केले आहेत. त्यांत दरवर्षीं सुमारे १० कोटी शेर चहा उत्पन्न होतो. जंगलांत तस्सर जातीचे रेशीम पुष्कळ सांपडते. खनिज द्रव्ये—ह्या प्रांतांत दगडी कोळसा व लोखंड हीं पुष्कळ सांपडतात. कांहीं भागांत राकेल सांपडते.

शहरें-गोहत्ती-हें ह्या प्रांतांतील मोठें शहर होय. तथापि याची लोकसंख्या फक्त १२ हजार आहे. [पूर्वेस] शिवसागर-हें शहर चहाचे मळ्यांच्या प्रदेशाच्या मध्यभागी आहे. खाशिया टेकड्यांच्या दक्षिणेस सिल्हेट (१४)—एथील नारिंगें प्रसिद्ध आहेत. एथें बंगाली लोकांची वस्ती विशेष आहे. काचर प्रांतांत, सिल्चर-(८)-ह्या शहराचे नजीक चहाचे मळे पुष्कळ आहेत.

आसामचा इतिहास—हा प्रांत ब्रह्मदेशाच्या राजापासून १८२६ सालीं इंग्रजांनी घेतला.

बंगाल प्रान्त व पूर्व बंगाल प्रान्त यांतील संस्थानें—एकंदर ३८००० चौ० मैल क्षेत्रफळाचा मुख्य संस्थानिकांच्या ताब्यांत आहे. त्यांतील लोकसंख्या ३७ लक्ष आहे. संस्थानिकांच्या ताब्यांत जो प्रदेश आहे त्यांतील तीन चतुर्थांश भाग छोटानागपूर व ओरिसा ह्या देशांत आहे. महत्त्वाचीं संस्थानें—सिकीम—नेपाळ व भूतान यांच्यामध्ये; उत्पन्न १॥ लक्ष. कुचबिहार—भूतानचे दक्षिणेस; उत्पन्न २३ लक्ष. मणिपूर—आसाम व ब्रह्मदेश यांचेमध्ये. ह्यांतील प्रदेश डोंगराळ आहे.

६ मध्य प्रांत.

सीमा—उत्तरेस मध्य हिंदुस्तान एजन्सी, बुंदेलखंड आणि त्याचे पलीकडे संयुक्तप्रांत; पूर्वेस बंगाल इलाखा व उत्तर सरकार प्रांत; दक्षिणेस निजामचें राज्य; आणि पश्चिमेस मुंबई इलाख्यापैकीं खानदेश.

हा प्रदेश मध्यम उंचवट्याचा आहे. उत्तरेकडील प्रदेश डोंगराळ असून विशेष उंचवट्याचा आहे. पिकें—बर्फाच्या कांठच्या प्रदेशांत व वन्हाडांत कापूस पुष्कळ पिकतो. छत्तीसगडचे मैदानांत पुष्कळ गहू होतो. खनिज पदार्थ—दगडी कोळशाच्या खाणींविषयीं ह्या प्रांताची प्रसिद्धि आहे. ह्या प्रांतांत पुष्कळ ठिकाणीं जमिनींत लोखंड आहे. त्याच्या खाणी चालविण्याकरितां एक कंपनी नुकतीच स्थापन झाली आहे. कारखाने—या प्रांतांत कापसाच्या गिरण्या बऱ्याच आहेत. रेशीमकांठी उपरणी व लुगडीं ह्यांविषयीं नाग-

पुराची ख्याति आहे. लुगडीं व जरीचें कापड ह्यांविषयीं बऱ्हाण-
पूर प्रसिद्ध आहे.

ह्या प्रांतांत गोंड, भिल्ल वगैरे लोकांची २० लक्ष वस्ती आहे. ह्या प्रांतांतोळ मूळच्या रहिवाशांना जिंकून गोंड लोकांनीं आपलें राज्य स्थापिलें. यामुळें ह्या प्रांतांतोळ कांहीं प्रदेशास 'गोंडवण' हें नांव प्राप्त झालें. गोंड राजांस मुसलमानांनीं जिंकिलें. गोंड राजांचीं अद्याप कांहीं संस्थानें आहेत.

विभाग [१] नागपूर, [२] जबलपूर, [३] छत्तीसगड, [४] नर्मदा व [५] बऱ्हाड असे ह्या प्रांताचे विभाग आहेत.

शहरें—नागपूर (१२८)—हें ह्या प्रांताची राजधानी आहे. ह्याच्या जवळ सितावळदीची टेकडी असून तीवर किल्ला आहे. नागपूर एथें कापसाच्या गिरण्या पुष्कळ आहेत. ह्या शहरापासून १२ मैलांवर कामटी गांव आहे, तेथें फौजेची छावणी असते. नागपूरच्या दक्षिणेस हिंगणघाट गांव आहे. तें कापसाची मोठी पेठ म्हणून प्रसिद्ध आहे. हिंगणघाटाच्या आग्नेयीस, चांदा शहर आहे. तें पूर्वी गोंड राजांची राजधानी होतें. जबलपूर विभागांत—जबलपूर (९०)—हें मोठें व्यापाराचें शहर व रेल्वे-जंक्शन आहे. जबलपुरापासून ११ मैलांवर नर्मदा नदी ज्या ठिकाणी संगमरवरी खडकांतून वाहात गेली आहे, तें स्थळ फारच रम्य आहे. [जबलपूरचे वायव्येस] सागर (४६)—हें एका सरोवराजवळ वसविलेलें सुंदर शहर आहे. त्यावरून त्यास सागर हें नांव पडलें आहे. पंचमडी—हें सातपुड्यांतोळ थंड हवेचें ठिकाण आहे. नर्मदा विभागांत—पश्चिमभागीं अशिरगड किल्ल्याजवळ बऱ्हाणपूर (३२) शहर आहे. तेथें मोंगलांच्या कारकिर्दींत फौजेची मोठी छावणी असे. एथील जरीचें कापड व लुगडीं हीं प्रसिद्ध आहेत. बऱ्हाडांत—मुख्य शहर उमरावती (३४)—एथें कापसाचा व्यापार मोठा चालतो. [उमरावतीच्या उत्तरेस] एलिचपूर (३६)—हें बहामनी राज्यांपैकीं एका राज्याच्या राजधानीचें शहर होतें.

इतिहास—या प्रांताचा कांहीं भाग १८१८ सालीं रघोजी भोसले यांजकडून इंग्लिशांनीं जिंकून घेतला व कांहीं १८५३ सालीं नागपूरच्या भोसल्यांचें राज्य खालसा करून मिळविला.

बम्बई प्रांताचा इतिहास—१७९८ साली झालेल्या तहामध्ये निजामचे राज्याचे संरक्षणाकरिता इंग्लिशांनी जें सैन्य ठेवण्याचें कबूल केलें होतें, त्याचे खर्चाकरिता हा प्रांत निजामानें इंग्लिशांस १८५३ साली दिला. त्यानंतर १९०३ साली निजाम व इंग्रज सरकार यांचेमध्ये नवा करार होऊन दरसाल २५ लक्ष रुपये देण्याचे करारानें हा प्रांत इंग्लिश सरकारानें आपणांकडे कायमचा घेतला आहे.

७ मुंबई इलाखा.

सीमा—उत्तरेस पंजाब; पूर्वेस राजपुताना, मध्यप्रांत व निजामचें राज्य; दक्षिणेस म्हैसूर संस्थान व मद्रास इलाखा; पश्चिमेस अरबी समुद्र व हाल पर्वत [आणि या पर्वताचे पलीकडे बलुचिस्तान.]

स्वाभाविक रचना—सह्याद्रीच्या पूर्वेकडील प्रदेश उंचवट्याचा आहे. बाकीचा प्रदेश सखल आहे. सिंधचा बहुतेक भाग वालुकामय प्रदेश आहे. हवा—सह्याद्रीचे पूर्वेकडील प्रदेशांत साधारण थंड, व बाकीच्या प्रदेशांत उष्ण आहे. पिकें—कोंकणांत तांदूळ हें मुख्य पीक होय. देशांतील मुख्य पिकें गहू, ज्वारी, व बाजरी हीं होत. पैकीं उत्तरेस गहू, दक्षिणेस ज्वारी व दरम्यानचे प्रदेशांत बाजरी हीं मुख्य पिकें होत. सिंध, गुजराथ, खानदेश व धारवाड जिल्हा या प्रदेशांत कापूस पिकतो. खनिज संपत्ति—सोनें धारवाड जिल्ह्यांत सांपडतें. लोखंड सह्याद्रीचे आसपास सांपडतें.

विभाग —१ सिंध, २ उत्तर भाग, ३ मध्य भाग, ४ दक्षिण भाग, आणि ५ मुंबई बेट.

शहरें—सिंध विभागांत कराची (११७) हें त्या विभागाचें मुख्य शहर होय. हें मुंबई इलाख्यांतील दुसऱ्या नंबरचें व हिंदुस्तानांतील तिसऱ्या नंबरचें बंदर आहे. हैदराबाद [६९] सिंधूचे पूर्व तीरावर आहे. तें पूर्वी सिंधच्या अमिरांची राजधानी होतें. हें व्यापारा-विषयीं प्रसिद्ध आहे. गालिचासंबंधानें या शहराची ख्याति आहे.

मुख्य विभाग—मध्यभागी (१) लाहोर; वायव्येकडे (२) रावळपिंडी; पूर्वेकडे (३) जालंदर दोआब; आग्नेयैकडे (४) दिल्ली; पश्चिमेकडे (५) दीराजत.

शहरें - [१] लाहोर (२०२) §—रावी नदीवर; शिखांचा प्रसिद्ध राजा रणजितसिंग याची हें शहर राजधानी होतें. एथें त्याचें थडगें आहे. हल्लीं हें शहर पंजाब प्रांताची राजधानी आहे. लाहोरचे पूर्वेस अमृतसर (१६२)—हें शीख लोकांचें पवित्र शहर असून एथें शिखांच्या गुरूचें प्रसिद्ध देवालय आहे. त्याच्या कांहीं भागावर सोन्याचा मुलामा केला आहे; यावरून त्यास सोन्याचें देऊळ असें म्हणतात. लाहोरच्या नैर्ऋत्येस मुलतान (७५)—हें मोठें व्यापाराचें ठिकाण म्हणून प्राचीन कालापासून प्रसिद्ध आहे. हें शहर चिनाव नदीचे कांठीं आहे. [२] रावळपिंडी (७४)—हें फौजेचें मोठें ठाणें आहे. [४] दिल्ली (२०८)—हें पंजाबांतील सर्वांत मोठें शहर होय. तें बरींच वर्षे मोंगल बादशहांची राजधानी होतें. तें कला-कौशल्याविषयां प्रसिद्ध असून तेथील जुन्या इमारती फारच पाहाण्यासारख्या आहेत. पैकीं जुम्मा मशीद आणि किल्ला व किल्ल्यांतील 'दिवाणी आम' व 'दिवाणी खास' हे राजवाडे फार प्रेक्षणीय आहेत. दिल्लीपासून थोड्या अंतरावर पानपत हें इतिहासप्रसिद्ध स्थल आहे. हिंदुस्तानचे इतिहासांतील फार प्रसिद्ध अशा तीन लढाया एथें झाल्या, व त्या सर्वांमध्ये परदेशाहून आलेल्या लोकांचा जय झाला. दिल्लीपासून १० मैलांवर कुतुबमिनार म्हणून एक मनोरा आहे. त्याची उंची दीडशें हात (२३७ फूट) आहे. (उत्तरेस) सिमला (१५)—हें थंड हवेचें प्रसिद्ध ठिकाण आहे. एथें हिंदुस्तानचे गव्हर्नर जनरल उन्हाळ्याचे दिवसांत हवा खाण्यास जातात. सिमल्याची उंची ७२०० फूट आहे. (अंबाल्याचे दक्षिणेस) स्थानेश्वर—एथें महंमद घोरी व पृथ्विराज चव्हाण ह्यांमध्ये लढाई झाली. स्थानेश्वराजवळ कुरुक्षेत्र आहे, तेथें पांडव व कौरव यांचेमध्ये प्रार्चान काळां मोठें युद्ध झालें असें हिंदूंच्या पुराणांत लिहिलें आहे.

§ शहराचे नांवापुढच्या कंसांतील आंकडा शहराची लोकसंख्या किती हजार आहे हें दाखवितो.

संस्थानें—पंजाबांत एकंदर ३४ संस्थानें आहेत. त्यांपैकीं बहुतेक शीख राजांच्या ताब्यांत आहेत. भावलपूर संस्थान क्षेत्रफळानें सर्वांत मोठें असून तें एका नवाबाच्या ताब्यांत आहे. शीख संस्थानांपैकीं पतियाळा, नाभा, झिंद, कपुरथळ, मंडी, फरिदकोट हीं मुख्य होत.

[इतिहास—या प्रांताचा बहुतेक भाग प्रसिद्ध शीख राजा रणजितसिंग याचे वंशजांपासून इंग्लिशांनीं सुमारे ६० वर्षांपूर्वी जिंकून घेतला.]

२ वायव्य सरहद्दीवरील प्रांत.

या प्रांताचा पश्चिम भाग डोंगराळ असून त्यांत खैबर खिंड आहे. हवा—या प्रांतांत पाऊस थोडा पडतो व प्रदेश उंचवट्याचा आहे, यामुळें हवा कोरडी व थंड आहे. या प्रांतांतील डोंगराळ प्रदेशांत राहाणारे लोक वरचेवर वडें वरीत असतात.

शहरें—पेशावर (८४)—हें या प्रांताचें मुख्य शहर आहे. खैबर खिंडीचे तोंडासमोर हें शहर असल्यामुळें हें मोठें महत्त्वाचें लष्करी ठाणें आहे. गोमल नदी व सिंधु यांचे संगमाजवळ डेरा इस्माइलखान हें एक लष्करी ठाणें आहे. चित्रळ खिंडीचे तोंडाशीं असलेलें चित्रळ हें ठिकाण खिंडीचें रक्षण करण्यास उपयोगी आहे, म्हणून तें महत्त्वाचें आहे.

इतिहास—हिंदुस्तानची वायव्य सरहद्द विशेष महत्त्वाची आहे, व सरहद्दीच्या प्रदेशाची व्यवस्था गव्हर्नर जनरलाचे देखरेखीखालीं असणें अवश्य आहे; म्हणून हा प्रांत १९०१ सालीं पंजाब इलाख्यापासून निराळा केला. पंजाब इलाख्याचा कांहीं भाग व कांहीं सरहद्दीवरील प्रदेश मिळून हा प्रांत झाला आहे. त्याची व्यवस्था चीफ कमिशनरकडे सोंपविली आहे.

३ संयुक्त प्रांत.

सीमा—उत्तरेस तिबेट व नेपाळ; पूर्वेस बंगाल; दक्षिणेस मध्य हिंदुस्तान; पश्चिमेस राजपुताना व पंजाब.

हिंदुस्तानांतील अतिशय सुपीक व दाट वस्तीच्या प्रदेशांपैकी हा एक प्रदेश आहे. याची उंची सरासरीने ५०० फुटांपेक्षा कमी आहे. ह्या प्रांताचे वायव्यभागी बियास व गंगा ह्या नद्यांचे मध्ये शिवालिक पहाडाची ओळ आहे. संयुक्त प्रांतांतील अयोध्या प्रांताचे उत्तरेस तराईचा कांहीं भाग आहे.

हिमालयाचे पायथ्याशी एक सखल व खोलगट दलदलीचा प्रदेश आहे, त्यास तराई म्हणतात. यांत झाडी फार असून हवा रोगट आहे.

गंगा व यमुना यांच्या कांठचे सुपीक प्रदेश या प्रांतांत येत असल्यामुळे तो फार सुपीक आहे. यांतील मुख्य नद्या गंगा व यमुना होत. गंगा व यमुना ह्या नद्यांचे पुष्कळ कालवे ह्या प्रांतांत पसरले आहेत.

हवा-प्रदेश सखल असल्यामुळे हवा उष्ण आहे. उन्हाळ्यांत उन्हाळा फार असतो व हिवाळ्यांत थंडी फार असते. पिकें-सर्व प्रकारचीं धान्ये ह्या प्रांतांत पिकतात. पैकीं गहू व तांदूळ हीं मोठीं पिकें होत. नीळ, अफू व चहा हीं या प्रांतांतील विशेष पिकें होत. ह्या प्रांतांत ऊसही पुष्कळ होतो. इकडील साखर बनारसी साखर या नांवानें हिंदुस्तानांत प्रसिद्ध आहे. हिमालयाच्या उतरणाविराळ प्रदेशांत उत्तम प्रकारचा चहा होतो. उद्योगधंदे, कारखाने वगैरे-तांब्यापितळेचीं भांडीं, कमावलेल्या कातड्याचे जिन्नस, व रेशमी आणि लोकरीचे कापड ह्यांविषयीं ह्या प्रांताची प्रसिद्धि आहे.

विभाग-(१) आग्रा प्रांत व (२) अयोध्या प्रांत.

शहरें-[आग्रा प्रांतांतील] अलाहाबाद (१७२)-हें संयुक्त प्रांताची हल्लींची राजधानी आहे. गंगा व यमुना ह्या नद्यांचे संगमाजवळ हें शहर असल्यामुळे हिंदू लोक त्यास फार पवित्र मानतात. एथें दरवर्षीं माघी पौर्णिमेस मोठी यात्रा जमते. गेल्या कुंभमेळ्याच्या वेळीं एथें १०--१५ लक्ष यात्रा जमली असावी असें म्हणतात. ह्या शहरास हिंदू लोक प्रयाग असें म्हणतात; व हेंच ह्या शहराचें पूर्वीचें नांव होतें. त्यास 'अलाहाबाद' (अल्लाह=देव; आबाद=शहर; देवाचें शहर) हें नांव अकबरानें दिलें. (पूर्वेस) काशी ऊर्फ बनारस (२०९)-हिंदूंच्या सर्व क्षेत्रांमध्ये हें क्षेत्र अतिशय

पवित्र व प्रसिद्ध आहे. एथें हिंदूंच्या देवतांचीं हजारों देवळें आहेत. गंगेच्या कांठीं मोठाले घाट बांधलेले आहेत. (अलाहाबादचे वायव्येस) कानपूर (१९७)—गंगेच्या कांठीं असून एथें सरकारी फौजेची मोठी छावणी आहे. एथें लोकरीचें कापड, कापसाचें कापड, वूट व इतर चामड्याचे पदार्थ करण्याचे मोठे कारखाने आहेत. एथें आगगाड्यांचे पुष्कळ रस्ते मिळतात. यामुळें व्यापाराचे दृष्टीनेंही हें शहर महत्त्वाचें आहे. (वायव्येस) † आग्रा (१८८)—दिल्लीपूर्वीं हें शहर मोंगल बादशहांची राजधानी होतें. एथील ताजमहाल इमारत पृथ्वींतील अत्युत्कृष्ट इमारतींपैकीं आहे. ह्या इमारतीस ३ कोट रुपये लागले असावेत असा अजमास आहे. ही इमारत बांधण्यास २० हजार लोक २२ वर्षे खपत होते असें म्हणतात. आग्रा एथें अकबरानें बांधलेला तांबड्या दगडांचा भव्य किल्ला पाहाण्यायोग्य आहे. (नैर्ऋत्येस) फत्तेपूरशिक्री—एथें अकबरानें बांधलेल्या फार सुंदर इमारती आहेत. अलीगड (७०)—एथें केवळ मुसलमानांसाठीं म्हणून एक इंग्रजी कॉलेज आहे. मथुरा, वृंदावन, हरिद्वार हीं हिंदूंचीं क्षेत्रें आहेत. हरिद्वाराजवळ रुर्की एथें मोठें इंजिनियरिंग कॉलेज आहे. थंड हवेचीं ठिकाणें—नैनीताल व मसुरी हीं हिमालयांतील थंड हवेचीं ठिकाणें आहेत. अयोध्या प्रांतांतील शहरें—लखनौ (२६४)—हें संयुक्त प्रांतांतील सर्वांत मोठें शहर आहे. हें पूर्वी अयोध्येच्या नवाबाची राजधानी होतें. एथील जुन्या इमारती पाहाण्यासारख्या आहेत. (पूर्वेस) फैजाबाद व अयोध्या हीं प्रसिद्ध शहरें होत. अयोध्या हें शहर प्राचीनकाळां राजधानी होतें. रामराजा एथेंच राज्य करीत होता असें हिंदू लोक समजतात.

संस्थानें—रामपूर व तेहरी हीं लहान संस्थानें आहेत.
[इतिहास—या प्रांताचा वराच भाग अयोध्येच्या नवाबापासून व शिवापासून इंग्लिशांनीं सुमारे शंभर वर्षांपूर्वीं जिंकून घेतला

† 'वायव्येस' 'उत्तरेस' असे जे शब्द शहरांचे नांवांपूर्वीं घातले आहेत, ते त्या शब्दांपुढील शहर पूर्वी सांगितलेल्या शहराचे कोणत्या दिशेस आहे हें दाखवितात.

होत'. त्यास पुढे लॉर्ड डल्हौसी यांनी १८५६ सालीं अयोध्येचे नवावास पदच्युत करून अयोध्याप्रांत जोडला. या प्रांताचे उत्तरे-कडील कांहीं प्रदेश नेपाळच्या राजापासून जिंकून घेतला आहे.

या प्रांतास पूर्वी वायव्येकडील प्रांत म्हणत असत. बंगाल देशांत प्रथम इंग्लिशांचें राज्य झालें व त्या प्रांताच्या वायव्येस हा प्रांत आहे, म्हणून हें नांव त्यास प्रथम दिलें होतें. परंतु हल्लीं त्यास संयुक्त (आग्रा व अलाहाबाद हे प्रांत मिळून झालेला) प्रांत हें नांव दिलें आहे.]

४ बंगाल प्रांत.

बंगाल, बहार, ओरिसा व छोटा नागपूर हे देश बंगाल प्रांतांत येतात.

बंगाल देश.

हिंदुस्तानांतील सर्व प्रांतांत बंगाल देश अतिशय सुपीक व संपन्न म्हणून प्रसिद्ध आहे. बुद्धिमत्ता व वक्तृत्व ह्यांविषयीं या देशांतील लोकांची ख्याति आहे. हिंदुस्तानांतील देशांपैकीं हाच देश प्रथम इंग्लिशांचे ताब्यांत आला.

सीमा—उत्तरेस बहार, पूर्वेस पूर्व बंगाल, दक्षिणेस बंगालचा उपसागर, पश्चिमेस छोटानागपूर व ओरिसा.

हा देश म्हणजे गंगेच्या उत्तर प्रवाहाच्या कांठचें सखल मैदानच होय. हवा—ह्या देशांतील हवा उष्ण व दमट आहे. सुपीकपणा—गंगेच्या कांठाचा गाळ सांचून या देशांतील जमीन झाल्यामुळे व कालव्याच्या पाण्याचा पुरवठा भरपूर असल्यामुळे जमीन अतिशय सुपीक आहे. किलेक जमिनींतून दर वर्षी ३ पिकें काढितात.

पिकें—तांदूळ हें मोठें पीक होय. ज्यूट व नीळ हीं ह्या देशांतील विशेष पिकें आहेत.

रेशीम—तुतांच्या झाडांचीं पानें रेशमाच्या किड्यांचें भक्ष्य होत. हीं झाडे बंगालच्या हवेंत चांगलीं होतात. म्हणून ह्या प्रांतांत रेशीम तयार करण्याचा धंदा चालतो.

लोक-हवा उष्ण व दमट आहे, व लोकांचें मुख्य अन्न भात आहे. यामुळें या देशांतील लोक फारसे सशक्त नाहींत.

व्यापार—या देशांतील पुष्कळ माल कलकत्याकडे जाऊन तेथून आगबोटांतून परमुलखां रवाना होतो. संयुक्त प्रांतांतीलही वराच माल याच देशांतून जातो. यामुळें एथें व्यापार पुष्कळ चालतो. गंगा नदींतून नेहमीं गलबतांनीं माल जात येत असतो. या देशांत नद्या पुष्कळ आहेत, व त्यांचा जलमार्ग ह्या नात्यानें फार उपयोग होतो.

महत्त्वाचीं शहरें व गांविं—[हुगळी नदीच्या कांठानें दक्षिणेकडे गेलें असतां ह्या देशांतील बहुतेक सर्व मोठीं शहरें लागतात.] हुगळी नदीचे पूर्व तीरावर कलकत्ता (११०६) हें शहर आहे. हें हिंदुस्तानची राजधानी असून हिंदुस्तानांतील अत्यंत मोठें शहर आहे. हिंदुस्तानचे गव्हर्नर जनरल यांची स्वारी वर्षांतून कांहीं महिने एथें राहाते. हें मोठें बंदर असून एथून दरवर्षीं १०० कोट रुपयांचा माल रवाना होतो. ह्या शहरांतील भव्य व सुंदर इमारतींमुळें यास राजवाज्यांचें-हवेल्यांचें-शहर असें नांव युरोपियन लोकांनीं दिलें आहे. ह्या शहराचे संरक्षणार्थ फोर्ट वुइल्यम किल्ला बांधला आहे. [साधारणपणें कर्कवृत्तावर हें शहर आहे.] डायमंड बंदर-कलकत्याचे दक्षिणेस हुगळीवर आहे. (फोर्ट वुइल्यमच्या दक्षिणेस) अलीपूर-एथें बंगालच्या लेफ्टनंट गव्हर्नरचा बंगला आहे. (भागीरथीवर) मुर्शिदाबाद (३६)-हें शहर बंगालच्या नवाबाची शेवटली राजधानी होतें. एथें मुसलमानांची वस्ती फार आहे. रेशमाचें व कलावतूचें काम ह्याविषयां ह्या शहराची प्रसिद्धि आहे. क्लाइव्हच्या वेळीं हें शहर त्या वेळच्या लंडन शहरापेक्षां सधन होतें असें क्लाइव्हनेच म्हटलें आहे. अगदीं उत्तर भागच्या प्रदेशांतील शहरें-दार्जिलिंग-हें हिमालयांत उंचावर असल्यामुळें एथील हवा फार थंड आहे. युरोपियन लोक एथें उन्हाळ्यांत राहाण्यास जातात. ह्याची उंची ७००० फूट आहे. ह्याचे आसपास डोंगरांच्या उतरणीवर चहा पुष्कळ पिकतो. बंगालच्या पश्चिम विभागांत—हुगळी-कलकत्ता शहर स्थापन होण्यापूर्वीं एथें इंग्लिशांनीं वखार घातली होती.

(हुगळीचे पश्चिम तीरावर) हावरा (१५८)—हें कलकत्याचे खालोखाल हा देशांतील मोठें शहर आहे. हें शहर व कलकत्ता यांमध्ये फक्त हुगळी नदी आहे. हें शहर कलकत्याचाच एक भाग आहे असें म्हटल्यास चालेल. (दामोदर नदीवर) राणीगंज—या जवळ कोळशाच्या मोठ्या खाणी आहेत. मिदनापूर—हें नीळ, पितळी सामान, व रेशमी कापड ह्यांविषयीं प्रसिद्ध आहे.

बहार.

संयुक्तप्रांत व बंगाल यांचे दरम्यान हा देश आहे. यांत पूर्वी बुद्धधर्मी लोकांनीं पुष्कळ विहार म्हणजे मठ बांधले; यावरून त्यास विहार—बहार—हें नांव प्राप्त झालें आहे. यास प्राचीनकाळां मगध देश म्हणत असत.

हवा कोरडी व साधारण उष्ण आहे. जमीन फार सुपीक असून कालव्याच्या पाण्याचा भरपूर पुरवठा आहे. पिकें—गहूं, तांदूळ, सातू या देशांत फार पिकतात. अफू हें या देशांतील महत्त्वाचें पीक होय. नीळही पुष्कळ पिकते. लोक—हवा कोरडी आहे व या देशांतील लोकांमध्ये बंगाली लोकांपेक्षां गहूं खाण्याचा परिपाठ जास्त आहे. म्हणून ते त्यांच्यापेक्षां सशक्त आहेत.

शहरें—(गंगेचे कांठीं) पाटणा (१३५)—हें या देशांतील मुख्य शहर आहे. प्राचीनकाळां या देशाची पाटलीपुत्र म्हणून जी राजधानी होती तेंच हें शहर होय असें म्हणतात. पुसा—(गंडकीच्या कांठीं) एथें तंबाकूचा मोठा कारखाना आहे. तसेंच एथें शेतकीचें फार मोठें कॉलेज आहे. (पाटणाचे पूर्वेस) मोंगीर (३६)—गंगेचे कांठीं—हें शहर प्राचीन असून तेथील किल्ल्याची एके काळां प्रसिद्धि होती. एथें पूर्वी बंदुका, तरवारी वगैरे हत्यारें तयार होत असत. (पाटणाचे दक्षिणेस) गया—या ठिकाणीं एका पिंपळाचे झाडाखालीं बुद्ध ध्यानस्थ बसला असतां त्यास धर्मज्ञान प्रकट झालें, असें म्हणतात. हें प्रसिद्ध क्षेत्र आहे.

ओरिसा.

जगन्नाथाचे पुरीचा प्रदेश या नांवानें हा देश हिंदू लोकांस माहीत आहे.

हवा उष्ण व दमट आहे. सुपीकपणा व पिकें—या प्रदेशांतील वराच भाग सखल असून त्यांत नद्यांच्या पाण्याचा भरपूर पुरवठा असल्यामुळे तो सुपीक आहे. मुख्य पीक तांदूळ होय.

शहरें—कटक (४७)—हें महानदीचे कांठीं असून या देशांतील सर्वांत मोठें शहर आहे. जगन्नाथ-पुरी—एथील जगन्नाथाचें देवालय प्राचीन काळापासून फार प्रसिद्ध आहे. एथें मोठी यात्रा भरते.

छोटानागपूर.

मध्यप्रांत व वहार यांचे मध्ये हा देश आहे. हा डोंगराळ असून यांतील वस्ती बहुतेक रानटी लोकांची आहे. हा प्रदेश किनाऱ्यापासून वराच दूर असून याच्या वऱ्याच भागांत डोंगर असल्यामुळे हा बहुतेक उंचवट्याचा आहे. पारसनाथ हा यांतील अतिशय उंच डोंगर होय. यास जैन लोक फार पवित्र मानतात. [या देशांत पुष्कळ ठिकाणीं जंगलच आहे. कोळ, उरावण वगैरे जातींचे रानटी लोक या देशांत राहातात.] जंगलांत तस्सर जातीचें रेशीम पुष्कळ सांपडतें; यासच कोशाचें रेशीम म्हणतात.

शहरें—रांची व हजारीबाग हीं मुख्य शहर आहेत.

बंगाल प्रांताचा इतिहास—१७६४ सालीं बक्सारचे लढाईत बंगालच्या नवाबाचा पराभव केल्यावर बंगाल, वहार व ओरिसाचा कांही भाग यांच्या दिवाणीची सनद इंग्लिशांना दिल्लीचे बादशहापासून मिळाली. तेव्हांपासून या प्रदेशावर इंग्लिशांचा अमल सुरू झाला. १८०३ सालीं ओरिसाचा वाकीचा भाग नागपूरच्या भोसल्यांपासून इंग्लिशांनी घेतला.

५ पूर्वबंगाल व आसाम प्रांत.

पूर्वबंगाल.

सीमा—उत्तरेस सिक्कीम संस्थान व भूतान; पूर्वेस आसाम व ब्रह्मदेश; दक्षिणेस बंगालचा उपसागर; पश्चिमेस बंगाल, वहार व नेपाळ.

सुपीकवणा—हा प्रदेश सखल व सपाट आहे व नद्यांचे पाण्याचा व पावसाच्या पाण्याचा त्यांत भरपूर पुरवठा आहे, यामुळे ते सुपीक आहे. पिके—उत्तरभागीं ज्यूट व दक्षिणभागीं तांदूळ हीं महत्त्वाचीं पिके होत.

शहरें—(वडीगंगा नांवाच्या गंगेच्या फाट्यावर) डांका (९०)—हे शहर पूर्वी कांहीं वर्षे बंगालच्या नवाबाची राजधानी होतें. एथील मलमलीची पूर्वी फार प्रसिद्धि होती. हल्लीं हे शहर पूर्व-बंगाल व आसाम प्रांताची राजधानी आहे. बारिसाल—हे शहर ज्या जिल्ह्यांत आहे त्यांत तांदूळ इतका पिकतो कीं, त्यास कलकत्याच्या तांदुळाचे कोठार असें कधीं कधीं म्हणतात. चितगांव—(२४)—त्याच नांवाचे नदीवर—हे पूर्वबंगालमधील मुख्य बंदर होय. एथून तांदूळ व लाकूड हे जिनस मुख्यतः रवाना होतात. एथील गोदींत जहाजे तयार करितात.

आसाम.

चहाचें आगर व अतिशय पावसाचा देश म्हणून हा देश प्रसिद्ध आहे. ब्रह्मपुत्रा नदीच्या खोऱ्याचा कांहीं प्रदेश ह्या देशांत येतो. डोंगर—उत्तरेकडे हिमालयाचे फाटे आहेत. मध्यभागीं गारो, खाशीया, जयंतीया, व नागा ह्या टेकड्या पश्चिमेकडून पूर्वेकडे गेल्या आहेत. ह्या टेकड्यांवर जंगल फार आहे. खाशीया टेकडीचें शिलांग हे अत्युच्च शिखर होय. [उंची ६४५० फूट.] एथील हवा थंड असल्यामुळे पूर्वबंगालचा ले० गव्हर्नर एथें कांहीं दिवस राहातो. शिलांगची वस्ती ७ हजार आहे. पाऊस—नैर्ऋत्येकडील मान्सून वारे वर सांगितलेल्या डोंगरांच्या दोन रांगांनीं अडविले गेल्यामुळे ह्या देशांत पाऊस फार पडतो. हवा उष्ण असून दमट आहे. अशाच प्रकारची हवा चहास लागते. एथें युरोपियन लोकांनीं पुष्कळ चहाचे मळे केले आहेत. त्यांत दरवर्षीं सुमारे १० कोटी शेर चहा उत्पन्न होतो. जंगलांत तस्सर जातीचें रेशीम पुष्कळ सांपडतें. खनिज द्रव्ये—ह्या प्रांतांत दगडी कोळसा व लोखंड हीं पुष्कळ सांपडतात. कांहीं भागांत राकेल सांपडतें.

शहरें-गोहत्ती-हें ह्या प्रांतांतील मोठें शहर होय. तथापि याची लोकसंख्या फक्त १२ हजार आहे. [पूर्वेस] शिवसागर-हें शहर चहाचे मळ्यांच्या प्रदेशाच्या मध्यभागी आहे. खाशिया टेकड्यांच्या दक्षिणेस सिल्हेट (१४)—एथील नारिंगें प्रसिद्ध आहेत. एथें बंगाली लोकांची वस्ती विशेष आहे. काचर प्रांतांत, सिल्चर-(८)—ह्या शहराचे नजीक चहाचे मळे पुष्कळ आहेत.

आसामचा इतिहास—हा प्रांत ब्रह्मदेशच्या राजापासून १८२६ सालीं इंग्रजांनी घेतला.

बंगाल प्रान्त व पूर्व बंगाल प्रान्त यांतील संस्थानें—एकंदर ३८००० चौ० मैल क्षेत्रफळाचा मुलूख संस्थानिकांच्या ताब्यांत आहे. त्यांतील लोकसंख्या ३७ लक्ष आहे. संस्थानिकांच्या ताब्यांत जो प्रदेश आहे त्यांतील तीन चतुर्थांश भाग छोटानागपूर व ओरिसा ह्या देशांत आहे. महत्त्वाचीं संस्थानें—सिकीम—नेपाळ व भूतान यांच्यामध्ये; उत्पन्न १॥ लक्ष. कुचबिहार—भूतानचे दक्षिणेस; उत्पन्न २३ लक्ष. मणिपूर—आसाम व ब्रह्मदेश यांचेमध्ये. ह्यांतील प्रदेश डोंगराळ आहे.

६ मध्य प्रांत.

सीमा—उत्तरेस मध्य हिंदुस्तान एजन्सी, बुंदेलखंड आणि त्याचे पलीकडे संयुक्तप्रांत; पूर्वेस बंगाल इलाखा व उत्तर सरकार प्रांत; दक्षिणेस निजामचें राज्य; आणि पश्चिमेस मुंबई इलाख्यापैकीं खानदेश.

हा प्रदेश मध्यम उंचवट्याचा आहे. उत्तरेकडील प्रदेश डोंगराळ असून विशेष उंचवट्याचा आहे. पिकें—वर्षेच्या कांठच्या प्रदेशांत व वऱ्हाडांत कापूस पुष्कळ पिकतो. छत्तीसगडचे मैदानांत पुष्कळ गहू होतो. खनिज पदार्थ—दगडी कोळशाच्या खाणींविषयीं ह्या प्रांताची प्रसिद्धि आहे. ह्या प्रांतांत पुष्कळ ठिकाणीं जमिनींत लोखंड आहे. त्याच्या खाणी चालविण्याकरितां एक कंपनी नुकतीच स्थापन झाली आहे. कारखाने—या प्रांतांत कापसाच्या गिरण्या बऱ्याच आहेत. रेशीमकांठी उपरणीं व लुगडीं ह्यांविषयीं नाग-

पुराची ख्याति आहे. लुगडीं व जरीचें कापड ह्यांविषया बऱ्हाण-
पूर प्रसिद्ध आहे.

ह्या प्रांतांत गोंड, भिल्ल वगैरे लोकांची २० लक्ष वस्ती आहे. ह्या प्रांतांतील मूळच्या रहिवाशांना जिंकून गोंड लोकांनीं आपलें राज्य स्थापिलें. यामुळें ह्या प्रांतांतील कांहीं प्रदेशास 'गोंडवण' हें नांव प्राप्त झालें. गोंड राजांस मुसलमानांनीं जिंकिलें. गोंड राजांचीं अद्याप कांहीं संस्थानें आहेत.

विभाग [१] नागपूर, [२] जबलपूर, [३] छत्तीसगड, [४] नर्मदा व [५] बऱ्हाड असे ह्या प्रांताचे विभाग आहेत.

शहरे—नागपूर (१२८)—हें ह्या प्रांताची राजधानी आहे. ह्याच्या जवळ सिताबळदीची टेकडी असून तीवर किल्ला आहे. नागपूर एथें कापसाच्या गिरण्या पुष्कळ आहेत. ह्या शहरापासून १२ मैलांवर कामटी गांव आहे, तेथें फौजेची छावणी असते. नागपूरच्या दक्षिणेस हिंगणघाट गांव आहे. तें कापसाची मोठी पेठ म्हणून प्रसिद्ध आहे. हिंगणघाटाच्या आग्नेयीस, चांदा शहर आहे. तें पूर्वी गोंड राजांचो राजधानी होतें. जबलपूर विभागांत—जबलपूर (९०)—हें मोठें व्यापाराचें शहर व रेल्वे-जंक्शन आहे. जबलपुरापासून ११ मैलांवर नर्मदा नदी ज्या ठिकाणीं संगमरवरी खडकांतून वाहात गेली आहे, तें स्थळ फारच रम्य आहे. [जबलपूरचे वायव्येस] सागर (४६)—हें एका सरोवराजवळ वसविलेलें सुंदर शहर आहे. त्यावरून त्यास सागर हें नांव पडलें आहे. पंचमडी—हें सातपुड्यांतील थंड हवेचें ठिकाण आहे. नर्मदा विभागांत—पश्चिमभागीं अशिरगड किल्ल्याजवळ बऱ्हाणपूर (३२) शहर आहे. तेथें मोंगलांच्या कारकिर्दींत फौजेची मोठी छावणी असे. एथील जरीचें कापड व लुगडीं हीं प्रसिद्ध आहेत. बऱ्हाडांत—मुख्य शहर उमरावती (३४)—एथें कापसाचा व्यापार मोठा चालतो. [उमरावतीच्या उत्तरेस] एलिचपूर (३६)—हें बहामनी राज्यांपैकीं एका राज्याच्या राजधानीचें शहर होतें.

इतिहास—या प्रांताचा कांहीं भाग १८१८ सालीं रघोजी भोसले यांजकडून इंग्लिशांनीं जिंकून घेतला व कांहीं १८५३ सालीं नागपूरच्या भोसल्यांचें राज्य खालसा करून मिळविला.

बऱ्हाड प्रांताचा इतिहास—१७९८ सालीं झालेल्या तंहांमध्ये निजामचे राज्याचे संरक्षणाकरितां इंग्लिशांनीं जें सैन्य ठेवण्याचें कबूल केलें होतें, त्याचे खर्चाकरितां हा प्रांत निजामानें इंग्लिशांस १८५३ सालीं दिला. त्यानंतर १९०३ सालीं निजाम व इंग्रज सरकार यांन्तमध्ये नवा करार होऊन दरसाल २५ लक्ष रुपये देण्याचे करारानें हा प्रांत इंग्लिश सरकारानें आपणांकडे कायमचा घेतला आहे.

७ मुंबई इलाखा.

सीमा—उत्तरेस पंजाब; पूर्वेस राजपुताना, मध्यप्रांत व निजामचें राज्य; दक्षिणेस म्हैसूर संस्थान व मद्रास इलाखा; पश्चिमेस अरबी समुद्र व हाल पर्वत [आणि या पर्वताचे पलीकडे बलुचिस्तान.]

स्वाभाविक रचना—सह्याद्रीच्या पूर्वेकडील प्रदेश उंचवट्याचा आहे. बाकीचा प्रदेश सखल आहे. सिंधचा बहुतेक भाग वालुकामय प्रदेश आहे. हवा—सह्याद्रीचे पूर्वेकडील प्रदेशांत साधारण थंड, व बाकीच्या प्रदेशांत उष्ण आहे. पिकें—कोंकणांत तांदूळ हें मुख्य पीक होय. देशांतील मुख्य पिकें गहू, ज्वारी, व बाजरी हीं होत. पैकीं उत्तरेस गहू, दक्षिणेस ज्वारी व दरम्यानचे प्रदेशांत बाजरी हीं मुख्य पिकें होत. सिंध, गुजराथ, खानदेश व धारवाड जिल्हा या प्रदेशांत कापूस पिकतो. खनिज संपत्ति—सोनें धारवाड जिल्ह्यांत सांपडतें. लोखंड सह्याद्रीचे आसपास सांपडतें.

विभाग—१ सिंध, २ उत्तर भाग, ३ मध्य भाग, ४ दक्षिण भाग, आणि ५ मुंबई बेट.

शहरे—सिंध विभागांत कराची (११७) हें त्या विभागाचें मुख्य शहर होय. हें मुंबई इलाख्यांतील दुसऱ्या नंबरचें व हिंदुस्तानांतील तिसऱ्या नंबरचें बंदर आहे. हैदराबाद [६९] सिंधूचे पूर्व तीरावर आहे. तें पूर्वी सिंधच्या अमिरांची राजधानी होतें. हें व्यापारा-विषयीं प्रसिद्ध आहे. गालिचासंबंधानें या शहराची ख्याति आहे.

हैदराबादच्या उत्तरेस मियानी गांव आहे. तेथे सर चार्लस् नेपियरने १८४३ सालीं अमिरांचा पराभव केला. जाकोबाबाद—या शहराइनका कडक उन्हाळा हिंदुस्तानांतील दुसऱ्या कोणत्याही शहरां नसतो. उत्तर विभागांत—अहमदाबाद (१८५)—हे मुख्य शहर आहे. एथे लहान मोठ्या ३२ गिरण्या असून एथील रेशमी, सुती व किनखापाचे कापड फार प्रसिद्ध आहे. एथील जुन्या इमारती व देवालये पाहाण्यासारखी आहेत. सुरत (११९)—हे पूर्वी प्रसिद्ध बंदर होते. परंतु तापीचे पात्रांत गाळ सांचून ते उथळ झाल्याने आतां त्यांत जहाजे येऊं शकत नाहींत. इंग्लिशांनीं आपली पहिली वखार १६१२ सालीं एथेच स्थापन केली होती. हल्लींही हे मोठे व्यापाराचे ठिकाण म्हणून प्रसिद्ध आहे. एथे जरचे व किनखापाचे कारखाने आहेत. मध्य विभागांत—नाशिक (२१)—हे गोदावरीचे कांठी प्रसिद्ध क्षेत्र असून एथे दरवर्षीं पुष्कळ यात्रेकरू येतात. मध्यभागाचे मुख्य शहर पुणे (१५३)—हे पूर्वी पेशव्यांची राजधानी होते. यामुळे विद्या, कला, चालरीत, शुद्ध व सभ्य भाषा इत्यादि गोष्टींसंबंधाने ते सर्व मराठी जिल्ह्यांचे नाके आहे. इतर मराठी जिल्ह्यांतील लोक सामान्यतः पुणे शहराचे अनुकरण करितात. हे शहर मुंबई शहरानजिक असून एथील हवा चांगली असल्यामुळे मुंबईचे गव्हर्नर व त्यांचे अधिकारी वर्षांतून चार महिने एथे राहातात. सातारा (२६)—पुण्यापूर्वी हे शहर मराठी राज्याची राजधानी होते. शिवाजी राजाचे वंशज अद्याप सातार्यास आहेत. (दक्षिणभागांत) विजापूर (२४)—हे शहर बहामनी राज्यांपैकीं एका राज्याची राजधानी होते. त्या वेळीं या शहराची वस्ती मुंबईच्या दुप्पट होती असे म्हणतात. एथे जुन्या इमारती पुष्कळ असून त्यांपैकीं कांहीं फार भव्य आहेत. एथील इमारतींसारख्या पाहाण्यालायक इमारती मुंबई इलाख्यांतील दुसऱ्या कोणत्याही शहरां नाहींत. एथील गोलघुमट ही इमारत बांधण्यांत अशी खुबी केली आहे कीं, तिच्या आंत एका वाजूस उभे राहून एकादा शब्द हळूच उच्चारला, तर तो समोर ७५ हातांवर बसलेल्या मनुष्यास जशाचा तसा ऐकू येतो. (मुंबई बेटांत) मुंबई—हे शहर

मुंबई इलाख्याची राजधानी आहे. याची वस्ती सुमारे ९ लक्ष असून हे मोठे बंदर असल्यामुळे जगातील महत्त्वाच्या शहरांपैकी एक आहे. एथे मोठमोठ्या व्यापाऱ्यांची व कारखानदारांची वस्ती असून लोक फार संपन्न आहेत. मुंबई बंदर जगातील अत्यंत प्रशस्त व सुरक्षित बंदरांपैकी आहे. हे सर्व प्रकारच्या व सर्व देशांहून आलेल्या गलबतांनी नेहमीं गजबजलेले असते. एथे सर्व प्रकारच्या मिळून सुमारे दोनशे गिरण्या आहेत. थंड हवेची ठिकाणे (१)—महाबळेश्वर—हे साताऱ्यापासून ३० मैलांवर सह्याद्रीच्या एका शिखरावर आहे. याची उंची ४॥॥ हजार फूट असल्यामुळे व एथे झाडी पुष्कळ असल्यामुळे एथील हवा उन्हाळ्यांत मजेदार थंड असते. म्हणून एथे गव्हर्नर साहेब, मोठे युरोपियन अधिकारी व श्रीमंत लोक हवा खाण्याकरितां उन्हाळ्यांत येतात. शिवाजीच्या इतिहासातील प्रसिद्ध प्रतापगड किल्ला महाबळेश्वराजवळच आहे. माथेरान (२)—हे सह्याद्रीतच आहे. ते मुंबईपासून जवळ असल्यामुळे मुंबईचे पुष्कळ श्रीमंत लोक तेथे हवेसाठीं जातात. त्याची उंची २५०० फूट आहे.

संस्थाने—या इलाख्यांत लहान मोठी मिळून सुमारे ३॥ शें संस्थाने आहेत. पैकीं पुष्कळ संस्थाने फार लहान आहेत. बाकीच्या संस्थानांत बडोदे संस्थान फार मोठे आहे. हे संस्थान हिंदुस्तान सरकाराचे ताब्याखालीं असल्यामुळे त्याचे वर्णन स्वतंत्र स्थली दिले आहे. इतर संस्थानांत कोल्हापूर, भावनगर, नवानगर, जुनागड, कच्छ व पालनपूर, हीं मुख्य आहेत.

	क्षेत्रफळ	लोकसंख्या (लाख)	उत्पन्न (लाख)	राजाची जात.
कोल्हापूर	३०००	९०	४५	मराठा.
भावनगर	२८६०	४	३५	रजपूत.
नवानगर	४०००	३	२५	रजपूत.
जुनागड	३२८३	४	२९	मुसलमान.
कच्छ	६५००	६	९६	रजपूत.
पालनपूर	३९५०	२॥	५	मुसलमान.

८ मद्रास इलाखा.

सीमा—उत्तरेस मुंबई इलाखा, निजामचें राज्य, मध्यप्रांत व ओरिसा; वाकीच्या तिन्ही वाजूंस समुद्र आहे. आकार—त्रिकोणाकृति आहे.

स्वाभाविक रचना—अरबी समुद्र व पश्चिमघाट, आंगि बंगालचा उपसागर व पूर्वघाट यांमधील प्रदेश सखल आहे. वाकीचा प्रदेश उंचवट्याचा आहे. ह्या उंचवट्याच्या प्रदेशांत म्हैसूरसंस्थान व त्यांचे उत्तरेकडील आणि ईशान्येकडील प्रदेश येतात. पिकें-तांदूळ, ज्वारी, थोडी वाजरी, नाचणी, गळिताचीं धान्यें, ऊस, कापूस, थोडी नीळ व तंबाकू हीं मुख्य पिकें आहेत. तांदूळ व नाचणी हीं धान्यें बहुतेक लोकांचें मुख्य अन्न होय. मलबारांत-नारळ, सुपारी, मिरां, वेलदोडे ह्यांचें मोठें उत्पन्न होतें. धंदे, कारखाने वगैरे-गंजम व दक्षिण अर्काट जिल्ह्यांत साखरेचे कारखाने आहेत. तेल काढण्याच्या व कापड आणि सूत तयार करण्याच्या गिरण्या कांहीं ठिकाणीं आहेत. ठाणाक्काथसारखें चेकचें कापड, जरीचें कापड, पितळेचीं भांडीं, तंबाकूच्या विड्या, चिरूट, मातीचीं भांडीं आणि कौलें ह्यांविषयीं हा इलाखा प्रसिद्ध आहे. खनिज संपत्ति—वायनाड व म्हैसूरच्या पूर्वेस कोलार ह्या भागांत सोन्याच्या खाणी आहेत. सालेमच्या आसपास लोखंड पुष्कळ सांपडतें व त्याचें उत्तम पोलाद होतें.

शहरें-मद्रास (५०९)—हें ह्या इलाख्यांतील मुख्य बंदर असून या इलाख्याची राजधानी आहे. लोकसंख्येच्या मानानें हें हिंदुस्तानांत ३ व्या नंबरचें शहर आहे. एथील गव्हर्नर उन्हाळ्यांत निलगिरीवर उटकमंड एथें राहातो. (मद्रासचे नैर्ऋत्येस) कांचीवरम्—(कांचीपुरम् याचा अपभ्रंश होऊन हल्लींचें नांव झालें आहे.) हें देवाल्यांविषयीं प्रसिद्ध आहे. एथील देवालयें फार प्रचंड आहेत. फार प्रार्चीन काळापासून हें शहर पवित्र मानलेलें आहे. (कांचीवरम्चे पश्चिमेस) अर्काट-पूर्वी हें शहर कर्नाटकच्या नवाबाची राजधानी होतें. अर्काटचे नैर्ऋत्येस (मद्रास रेल्वेचे रस्त्यावर), सालेम (७०)—या शहराचे आसपास लोखंडाच्या खाणी असून एथील

पोलादाची पूर्वी फार प्रसिद्धि होती. सालेमच्या उत्तरेस शिवराय टेकड्या आहेत. त्यांचे उतरणीवर काफीचे मळे आहेत. उत्तरेकडील प्रदेशांतील शहरें—राजमहेंद्री—गोदावरीचे मुखाजवळ. (राजमहेंद्रीच्या नैर्ऋत्येस) बेझवाडा—आगगाड्यांचे रस्ते व कालवे यांचे संगमाजवळ हें शहर आहे. यामुळे एथें मोठा व्यापार चालतो. (धारवाडचे पूर्वेस) बल्लारी—एथील किल्ला चांगल्यापैकी आहे. बल्लारीचे वायव्येस ३५ मैलांवर तुंगभद्रेच्या कांठीं प्राचीनकाळचें प्रसिद्ध विजयानगर शहर होतें. त्या शहराचें क्षेत्र २४ चौ० मैल होतें असें त्या वेळच्या एका प्रवाशानें लिहिलेलें आहे. ह्या शहराचे मोडके तोडके भाग विस्तीर्ण प्रदेशांत पसरलेले आहेत. ते पाहाण्यासारखे आहेत. मद्रासचे दक्षिणेकडील शहरें—तंजावर (५४)—एथील देवालये, कलाकौशल्याचीं कामें, व संस्कृत ग्रंथांचा संग्रह हीं प्रसिद्ध आहेत. शिवाजीचा सावल भाऊ व्यंकोजी व व्यंकोजीचे वंशज यांची हें शहर राजधानी होतें. तंजावरचें राज्य इंग्लिश सरकारानें १७९९ सालीं खालसा केलें. (तंजावरचे ईशान्येस) कुंभकोणम् (६०)—हें प्रसिद्ध क्षेत्र आहे. एथें विद्वान् हिंदू पंडितांची वस्ती आहे. (तंजावरचे पश्चिमेस) त्रिचनापल्ली (१०५)—एथील किल्ला इतिहासप्रसिद्ध आहे. एथें चिरूट व विड्या ह्यांचे मोठे कारखाने आहेत. एथें चांदीसेन्याचें कामही उत्तम होतें. (नैर्ऋत्येस) मदुरा (१०६)—एथील शिवालय फार प्रसिद्ध आहे. पश्चिमभागांतील शहरें—(निलगिरीचे पश्चिमेस) कोडमतूर—जरीचे कापडाविषयीं ह्या शहराची प्रसिद्धि आहे. उटकमंड—हें निलगिरीवरील थंड हवेचें प्रसिद्ध ठिकाण आहे. याची उंची सात हजार फूट (७२७१) आहे. एथें मद्रासचा गव्हर्नर उन्हाळ्यांत राहातो.

बंदरें—पूर्व किनाऱ्यावरील—१ विजगापट्टण—हें शिंगावरील व हास्तिदंतावरील नकशी कामाविषयीं प्रसिद्ध आहे. २ कोकोनाडा (४८). ३ मच्छर्लापट्टण (३९). ४ मद्रास. ५ नागापट्टण. ६ तुतिकोरीन (२५). पश्चिमकिनाऱ्यावरील—अनुक्रमें दक्षिणेकडून उत्तरेकडे—१ कोर्चीन. २ काननूर. ३ कालिकत † (७६)—हें मलवार

† या बंदरांतून पूर्वी पुष्कळ सुती कापड युरोपांत जात असे. त्यावरून हिंदुस्तानांतील सुती कापडामें ' कालिको ' असें नांव पडलें होतें.

किनाऱ्यावरील सर्वांत मोठें शहर होय. ४ मंगलूर (४०)—कापड व उत्तम प्रकारचीं कौलें एथें तयार होतात.

मद्रास इलाख्याचा इतिहास—मद्रास इलाख्याचा बहुतेक भाग इंग्लिशांनीं टिपू सुलतानचा पराजय करून १७९९ सालीं मिळविला. ईशान्येकडील भाग निजामापासून इंग्रजांस मिळाला.

मद्रास इलाख्यांतील संस्थानें.

म्हैसूर हें संस्थान गव्हर्नर जनरलचे ताब्यांत असल्यामुळें त्याचें वर्णन निराळ्या ठिकाणीं दिलें आहे. त्रावणकोर संस्थान—क्षेत्रफळ ७ हजार चौरस मैल. लोकसंख्या २५ लक्ष. उत्पन्न ६६ लक्ष. हें संस्थान एका हिंदू राजाच्या ताब्यांत आहे. त्यांतील जमीन सुपीक असून तांदूळ, वेलदोडे व मिर्रीं हीं त्यांतील महत्त्वाचीं पिकें होत. राजधानी त्रिवेन्द्रम् (२८). कोचीन संस्थान—क्षेत्रफळ १४ शें चौरस मैल. लोकसंख्या ७ लक्ष. उत्पन्न १६ लक्ष. मलबार व त्रावणकोर यांचेमध्ये हें संस्थान आहे. राजधानी अर्नकोलम्. तंजावरचे दक्षिणेस पुदुकोटचें संस्थान आहे. मद्रास इलाख्याच्या ईशान्य भागामध्ये जीं कांहीं संस्थानें आहेत, तीं सर्व मिळून जयपूर एजन्सी केली आहे. ह्या संस्थानांत जयपूर हें मुख्य संस्थान आहे. ह्मणून सर्व संस्थानांचे एजन्सीला हें नांव दिलें आहे. हें जयपूर राजपुतान्यांतील जयपुराहून भिन्न होय हें ध्यानांत ठेवावें.

९ कूर्ग प्रांत.

हा प्रांत मद्रास इलाख्यांत आहे. परंतु तो गव्हर्नर जनरलचे देखरेखीखालीं आहे. त्याचा राज्यकारभार म्हैसूरचा रेसिडंट पाहातो. कूर्ग प्रांतावरील अधिकारी ह्या नात्यानें रेसिडंटास कूर्गचा कमिशनर म्हणतात. ह्या प्रांतांतील प्रदेश डोंगराळ असून त्यांत झाडांचें मोठें उत्पन्न होतें. महत्त्वाचीं पिकें तांदूळ व काफी होत. मुख्य शहर मरकारा (७).

इतिहास—हा प्रांत पूर्वीं एका लिंगाईत राजाचे ताब्यांत होता. त्यानें प्रजेवर फार जुलूम केला, म्हणून इंग्रजसरकारानें तो प्रांत १८३४ सालीं खालसा केला.

१० अजमीर-मेरवांडों प्रांत.

हा प्रांत राजपुतान्याच्या मध्यभागी आहे. मुख्य शहर-अजमीर. ह्या प्रांताचा चीफ कमिशनर व राजपुताना एजन्सीचा एजंट [हे दोन्ही अधिकार एकाच मनुष्याकडे असतात] याचें मुख्य आफिस अजमीर एथें आहे. हा अधिकारी बहुधा अबूचे पहाडावर राहातो. अजमीर हें व्यापाराचें शहर असून राजपुतान्यांतील मोठ्या व्यापार्यांच्या एथें पेठ्या आहेत.

हिंदुस्तान सरकारचे ताब्यांतील संस्थानें.

१ काश्मीर.

हें संस्थान हिंदुस्तानांतील अतिशय उत्तरेकडल्या ३ डोंगराळ प्रदेशांत आहे. या प्रदेशांतील उंच डोंगर, त्यांवरील गर्द झाडी, डोंगरांतून वाहाणारे रम्य जलप्रवाह, व ठिकठिकाणीं असणाऱ्यां सरोवरे व गुलावांचे ताटवे यांमुळे त्याचें सौंदर्य अप्रतिम दिसतें. यास पृथ्वीवरील नंदनवन म्हणतात. हें संस्थान एका रजपूत राजाचे ताब्यांत आहे; त्यास महाराज म्हणतात.

सिंधु व जेहलम ह्या नद्या यांतून वाहात गेल्या आहेत. हा प्रदेश फार उंचवट्यांचा असल्यामुळे ह्यांतील हवा फार थंड व आल्हादकारक आहे. अनेक प्रकारचीं फळे, केशर, गुलाबी अत्तर, देवदाराचें लाकूड, हे ह्या प्रांतांतील महत्त्वाचे जिनस होत. एथील शालींची प्राचीन काळापासून फार प्रसिद्धि आहे. एथें २५-३० लाखांच्या शाली दरवर्षी तयार होतात. कशीदा व रेशमी वेलबुट्टी काढण्यांत काश्मिरी लोकांइतके कुशल लोक हिंदुस्तानांत इतरत्र नाहींत. पद्मीना नांवाचें कापड व गालीचेही या संस्थानांत तयार होतात.

श्रीनगर (१२२)-हें शहर या संस्थानची राजधानी होय. एथील सोन्यावरील व तांब्यावरील नकशीच्या कामाची प्रसिद्धि आहे. या शहरास 'काश्मीर' असेही म्हणतात.

जम्मू (३४) व ली हीं इतर मोठीं शहरे आहेत.

इतिहास—शिव राजा रणजितसिंग यानें १८१९ सालीं काश्मीर प्रांत अफगाण लोकांपासून जिंकून घेतला, त्या वेळीं या प्रांताची राज्य-

व्यवस्था गुलाबसिंग नांवाच्या रजपुताकडे सोंपविली होती. पुढे इंग्लिशांचे शिखांशी पहिले युद्ध झाल्यानंतर, १८४६ साली इंग्लिश व शीख यांमध्ये तह झाला, त्या वेळी गुलाबसिंगाने १ कोट रुपये देऊन ह्या प्रांताची मालकी इंग्लिश सरकाराकडून मिळविली. त्याचेच वंशज या प्रांतावर राज्य करीत आहेत.

काश्मिरचा राजा इंग्रज सरकारचा मांडालेक अमून त्याचे दरवारी सरकारचा रेसिडंट असतो.

२ राजपुताना एजन्सी.

रजपूत लोकांचा हा देश आहे, म्हणून यास राजपुताना असे म्हणतात. रजपूत हा शब्द राजपुत्र (राजाचे पुत्र) या शब्दाचा अपभ्रंश आहे. पूर्वी जे क्षत्रिय राजे होऊन गेले त्यांचे आपण वंशज आहोत असे रजपूत आपणांस समजतात. शौर्य, इमानीपणा, उदारपणा व मानीपणा वगैरे गुणांसंबंधाने रजपूत लोकांची ख्याति आहे. राजपुतान्यांत २० संस्थाने आहेत.

सीमा—उत्तरेस—पंजाब. पूर्वेस—संयुक्तप्रांत व मध्य हिंदुस्तान. दक्षिणेस—मध्य हिंदुस्तानचा व मुंबई इलाख्याचा कांहीं भाग. पश्चिमेस—सिंध.

प्रदेशाचे स्वरूप—ह्या प्रदेशाचा पश्चिम भाग व वायव्येकडील भाग बहुतेक वाळूचे मैदान असून नापीक आहे. यांत जेसलमीर संस्थानचा प्रदेश येतो. आग्नेयीकडील भाग चांगला सुपीक आहे.

राजपुतान्यांत पाणी फार दुर्मिळ आहे. विहिरींत १॥ शें हात खोलावर पाणी लागते.

हवा—हवा उष्ण आहे. हिवाळ्यांत थंडी फार असते व उन्हाळ्यांत उन्हाळा फार असतो. पाऊस थोडा पडतो.

मुख्य संस्थाने —

दक्षिण भागां उदेपूर ऊर्फ मेवाड संस्थान—क्षेत्रफळ १२ हजार चौरस मैल. लोकसंख्या २० लक्ष. उत्पन्न २० लक्षांचे आहे.

राजधानी—उदेपूर (४५). चितूर—एथील किल्ला प्रसिद्ध आहे. हे शहर पूर्वी ह्या राज्याची राजधानी होते. चितूरगड ह्या इतिहास-

प्रसिद्ध फिल्ल्याच्या पायथ्याशीं हें शहर आहे. १३०३ सालीं अल्लाउद्दीन खिलजी यानें व नंतर १५६७ सालीं अकबरानें चितुरास वेढा दिला होता. दुसऱ्या वेढ्याचे वेळीं हें शहर उध्वस्त झाल्यानें मेवाडच्या राण्यानें उदेपूर शहर स्थापिलें.

उदेपूरच्या राजास राणा म्हणतात. या राजाचें घराणें फार प्राचीन आहे व त्यास रजपुतांमध्ये फार मान आहे.

(उदेपूरच्या उत्तरेस) जोधपूर ऊर्फ मारवाड संस्थान-क्षेत्रफळ ३५ हजार; लोकसंख्या १९ लक्ष. उत्पन्न ५० लक्ष. हें संस्थान विस्तारानें मोठें आहे. परंतु यांताल वराच भाग वाळूचें ओसाड मैदान आहे.

ह्यांत संगमरवरी दगडांच्या खाणी आहेत. ह्या संस्थानांतील लोकांस मारवाडी म्हणतात. ते व्यापाराच्या कामांत फार कुशल असल्यावद्दल त्यांची प्रसिद्धि आहे. हिंदुस्तानच्या बहुतेक सर्व भागांत आढळणारे धाडसी हिंदू व्यापारी हेच आहेत. राजधानी-जोधपूर (५०).

(जोधपूरच्या ईशान्येस) जयपूर—सर्व राजपुतान्यांत हें संस्थान सुपीक व संपन्न आहे. राजधानी-जयपूर (१६०)-ह्या शहराची रचना फार व्यवस्थित असल्यामुळें तें फार सुंदर दिसतें. अशी रचना हिंदुस्तानांतील दुसऱ्या कोणत्याही शहराची नाही.

इतर संस्थानें—विकानेर, जेसलमीर, भरतपूर, अलवार, झालवाडा, धोलपूर, बुंदी, कोटा वगैरे इतर संस्थानें आहेत. भरतपूर संस्थान-हें जाट जातीच्या राजाच्या ताब्यांत आहे. जाट लोकांची शूरपणाविषयीं फार ख्याति आहे. भरतपूरचा वेढा इतिहासांत प्रसिद्ध आहे. पहिल्या वेढ्याच्या वेळीं तेथील किल्ला इंग्लिशांस हस्तगत करितां आला नाही.

इतिहासः—पंजाब, संयुक्तप्रांत वगैरे देश मुसलमानांनीं प्रथम बळकावले, तेव्हां तेथील रजपुतांनीं या प्रदेशांत येऊन राज्यें स्थापलीं. या वरून त्यास राजपुताना हें नांव पडलें आहे.

रजपुतांना जिंकण्याविषयीं मुसलमान बादशहांनीं पुष्कळ खटपट केली, परंतु त्या कामां त्यांना यश आलें नाही. पुढें मुसलमानांची सत्ता कमी झाल्यावर, १८ व्या शतकाचे अखेरीस शिंदे व होळकर हे, रजपूत

संस्थानिकांचे मुलुखावर स्वान्या करून त्यांना त्रास देऊं लागले. म्हणून त्यांनी इंग्लिशांशी तह करून त्यांचें सार्वभौमत्व कबूल केलें.

हिंदुस्तानांतील वन्याच इतर संस्थानांप्रमाणें राजपुतान्यांतील संस्थानांचीं नांवे त्यांच्या राजधान्यांवरून पडलीं आहेत. पैकीं कांहीं राजधान्यांची नांवे तीं तीं शहरें स्थापन करणाऱ्या राजांचे नांवावरून पडलीं आहेत. (उदाहरणार्थ—जयपूर, उदेपूर, भरतपूर इ.)

३ सेंट्रल इंडिया एजन्सी.

• राजपुताना व गुजराथचा उत्तर भाग यांच्या पूर्वेस जीं संस्थानें आहेत, तीं सर्व मिळून हा विभाग झालेला आहे. ह्यांत एकंदर ७१ संस्थानें आहेत.

सीमा—उत्तरेस राजपुताना व संयुक्तप्रांत; दक्षिणेस मध्यप्रांत व खानदेश; पूर्वेस संयुक्तप्रांत, बंगाल व मध्यप्रांत; पश्चिमेस गुजराथ व राजपुताना.

माळव्याचे उंचवट्याचे मैदानांत हा प्रदेश असल्यामुळे ह्याची उंची बरीच आहे, व त्यामुळे ह्यांतील हवा संयुक्त प्रांत, राजपुताना इत्यादि कमी उंचीच्या प्रदेशांपेक्षां कमी उष्ण आहे. उन्हाळ्यांत उन्हाळा व हिवाळ्यांत थंडी बरीच असते. जमीन चांगली सुपीक आहे. पिकें—अफू हें ह्या प्रांतांतील महत्त्वाचें पिक होय. इतर पिकें—गहू, हरबरा, तूर, तंबाकू, कापूस इ०

मुख्य संस्थानें—उत्तरेस ग्वाल्हेर संस्थान ऊर्फ शिंद्यांचें राज्य, पूर्वेस रेवा व बुंदेलखंडांतील संस्थानें, दक्षिणेस इंदूर व भोपाळ.

ग्वाल्हेर संस्थान—हें मध्य हिंदुस्तानांतील सर्वांत मोठें संस्थान होय. क्षेत्रफळ १८ हजार चौरस मैल व लोकसंख्या २१ लक्ष असून उत्पन्न १॥ कोटीचें आहे. राजधानी—ग्वाल्हेर ऊर्फ लष्कर (१०४)—एथील किल्ल्याची लांबी दीड मैल असून तो फारच पाहाण्यासारखा आहे. (दक्षिणेस) उज्जयनी—माळवा प्रांताची प्राचीन राजधानी. हिंदुस्तानांत प्राचीनकाळांत प्रख्यात असलेल्या शहरांपैकीं हें शहर आहे. हेंच शहर प्रसिद्ध विक्रम राजाची राजधानी होतें.

हें संस्थान शिंदे नांवाच्या मराठे राजाचे ताब्यांत आहे. त्यास ' महाराज ' ही पदवी आहे.

इतिहास—शिंदे घराण्याचा मूळ पुरुष राणोजी शिंदा होय. तो पेशव्यांचे पदरीं नोकर होता व त्याने आपल्या शौर्याने सरदारी व राज्य मिळविले.

बुंदेलखंड—बुंदेलखंडांत सुमारे ३५ लहानमोठे संस्थानिक आहेत. पन्ना आणि ऊर्चा उर्फ तेहरी हीं मुख्य संस्थाने होत. पन्ना संस्थानांत हिऱ्याच्या खाणी आहेत.

इंदूर संस्थान—क्षेत्रफळ ९५०० चौरस मैल; लोकसंख्या ८॥ लाख असून उत्पन्न ६२ लक्ष आहे. राजधानी इंदूर (९२)—मध्य हिंदुस्तान एजन्सीचा एजंट एथें राहातो. हें संस्थान होळकर आडनांवाच्या मराठे राजाच्या ताब्यांत आहे. त्यास 'महाराज' हा किताब आहे. होळकर जातीने धनगर आहेत.

इतिहास—या घराण्याचा मूळ पुरुष, महारराव होळकर, हा मूळचा गरीब असून तो आपल्या शौर्याने पेशव्यांचे पदरीं सरदार झाला.

भोपाळ—क्षेत्रफळ १७ हजार चौरस मैल. लोकसंख्या ६॥ लक्ष असून उत्पन्न २५ लक्षांचे आहे. भोपाळ (७०)—हें शहर या संस्थानची राजधानी होय. हें संस्थान मुसलमानी आहे व ह्याच्या गादीवर पुरुष नसून स्त्री असते. तीस 'बेगम' असे म्हणतात.

इतर संस्थाने—धार, रतलाम देवास हें इतर संस्थाने आहेत.

इंदुराजवळ महू (३२) व वायव्येस १५० मैलांवर निमच हें इंग्रज सरकारच्या फौजेची ठाणी आहेत.

४ बडोदे.

गुजराथच्या मध्यभागाचा सुमारे ८००० चौरस मैलांचा प्रदेश बडोदे संस्थानांत येतो. हें संस्थान गायकवाड आडनांवाच्या मराठे राजाच्या ताब्यांत आहे. त्यास 'महाराज' असा किताब आहे. त्यास भोंवतालच्या प्रदेशांतील पुष्कळ लहान संस्थानिक खंडणी देतात. या संस्थानांतील मुख्य फार सुपीक आहे. उत्पन्न १॥ कोट.

राजधानी—बडोदे शहर (२०३)—एथील राजवाडे व संग्रहालय (अजवखाना) हीं पाहाण्यासारखी आहेत.

ज्यांमधील राज्यव्यवस्था चांगल्या प्रकारची आहे अशा संस्थानांपैकी हें एक संस्थान आहे. एथील हल्लीचे महाराज (सयाजीराव)

चांगले सुशिक्षित असून आपल्या राज्यामध्ये विद्या व कला यांचा प्रसार व्हावा याकरिता फार श्रम करितात. सर्व लहान मुलांना शाळेत शिकण्यास पाठविलेच पाहिजे असा त्यांनी अलीकडे कायदा केला आहे; व प्राथमिक शिक्षण मोफत (फीशिवाय) देण्याची व्यवस्था केली आहे.

इतिहास—गायकवाड मूळचे दाभाड्यांचे नोकर होते. त्यांच्यापैकी दमाजी गायकवाड हा पुरुष बाजीराव पेशव्यांचे वेळीं प्रसिद्धीस आला.

५ हैदराबाद संस्थान (निजामचें राज्य).

सीमा—उत्तरेस व ईशान्येस मध्यप्रांत; पूर्वेस मध्यप्रांत व उत्तर सरकार; दक्षिणेस मद्रास इलाखा; पश्चिमेस मुंबई इलाखा.

हें संस्थान दख्खनच्या उंचवट्याचा एक भाग आहे. उत्पन्न ३॥ कोट. हा प्रदेश साधारण उंचवट्याचा (उंची १२॥ शें फूट) आहे. यामध्ये डोंगर फारच थोडे आहेत. उतार आग्नेयीकडे आहे.

सुपीकपणा—डोंगर कमी आहेत व नद्या वऱ्याच आहेत, ह्यावरून हा प्रदेश सुपीक असला पाहिजे हें दिसून येईल. खनिज संपत्ति—ह्या राज्यांत कांहीं ठिकाणी कोळशाच्या खाणी आहेत.

शहरे:—हैदराबाद (४४८)—हें शहर या संस्थानची राजधानी होय. त्यांत पुष्कळ अरब व पठाण लोकांची वस्ती आहे. लोकसंख्येच्या मानानें हें शहर हिंदुस्तानांत ४ थ्या नंबरचें आहे. एथें पाहाण्यासारख्या पुष्कळ इमारती आहेत. हैदराबादचे उत्तरेस ६ मैलांवर, शिकंदराबाद एथें हिंदुस्तानांतील सर्वांत मोठी छावणी आहे. हिऱ्यांविषयीं प्रसिद्ध गोवळकोंडा शहर हैदराबादेजवळच आहे. एथील जुन्या इमारती पाहाण्यासारख्या आहेत. हैदराबादचे ईशान्येस, वारंगुळ—प्राचीनकाळच्या आंध्रराज्याची किंवा तेलंगण प्रदेशाची राजधानी हें शहर होतें. हैदराबादच्या पश्चिमेस, गुलबर्गा—हें शहर बहामनी राज्याची राजधानी होतें. एथेंही पाहाण्यासारख्या जुन्या इमारती आहेत. वायव्यभागां, औरंगाबाद(२६)—हें औरंगजेवाचें आवडतें शहर होतें. तेथें त्याच्या मुलीचें थडगें आहे. तें ताजमहालाच्या नमुन्यावर बांधलेलें असून पाहाण्यासारखें आहे.

औरंगाबादेजवळ असई-एथें १८०३ सालीं भोसले आणि शिंदे यांच्या सैन्याचा इंग्लिशांनीं पराभव केला. दौलताबाद-एथील किल्ला पाहाण्यासारखा आहे. एथून ७ मैलांवर वेरूळ म्हणून गांव आहे, त्याचे जवळील डोंगरांत कोरीवलेणी आहेत; तीं सर्व हिंदुस्तानांत प्रसिद्ध आहेत. तीं आठव्या शतकापूर्वी बांधलीं असावीं असें म्हणतात. वेरूळपासून थोड्या अंतरावर असलेल्या अजिंठ्याचे डोंगरांतील अजिंठ्याचीं कोरीव लेणींही पाहाण्यासारखीं आहेत.

इतिहास—हा प्रांत पूर्वी दिल्लीचे बादशहांचे ताब्यांत होता, व त्यावर ते आपल्या वतीने सुभेदार नेमात असत. परंतु हे अधिकारी पुढें या प्रांताचे स्वतंत्र मालक बनले. या प्रांताचा पहिला स्वतंत्र सुभेदार निजाम-उल्-मुल्क हा होय. या संस्थानचे अधिपतीस 'निजाम' असा किताब आहे.

६ म्हैसूर.

पूर्वघाट, पश्चिमघाट व निलगिरी ह्या पर्वतांमधील जो उंचवट्याचा प्रदेश मद्रास इलाख्यांत येतो, त्याचा बराच भाग ह्या संस्थानांत आहे. प्रदेशाचें स्वरूप—ह्या संस्थानांतील एकंदर प्रदेशाची उंची २ पासून ३ हजार फुटांपर्यंत आहे. पश्चिम भाग व दक्षिण भाग डोंगराळ आहे. नद्या—ह्या संस्थानांत तलाव फार आहेत. त्यांची संख्या सुमारे ३८ हजार आहे. यामुळे या संस्थानांत पाण्याची तूट फारशी पडत नाही. हवा—प्रदेश बराच उंचवट्याचा असल्यामुळे मद्रास इलाख्याच्या इतर भागांपेक्षां हवा पुष्कळ कमी उष्ण आहे. उत्पन्न—मुख्य धान्य नाचणी. गरीब लोक हेंच धान्य खातात. उत्तर-भागचे सपाट व काळ्यां जमिनींत कापूस, ज्वारी व थोडी बाजरी हीं पिकें होतात. पश्चिम व दक्षिण भागांत तांदूळ व ऊस होतो. सह्याद्रीच्या कांहीं भागांत काफी होते. ह्या भागांत साग व शिसव यांच्या लाकडांचें वरेंच उत्पन्न होतें. ह्या संस्थानांत चंद्रनाचीं झाडे पुष्कळ आहेत. खनिज संपत्ति—कोलार व वायनाड एथील सोन्याच्या खाणी प्रसिद्ध आहेत. तुंगभद्रेच्या कांठचे प्रदेशांत खनिज संपत्ति पुष्कळ आहे असें म्हणतात.

हैदराबादच्या उत्तरेस मियानी गांव आहे. तेथे सर चार्ल्स नेपियरने १८४३ सालीं अमिरांचा पराभव केला. जाकोबाबाद—या शहराइतका कडक उन्हाळा हिंदुस्तानांतील दुसऱ्या कोणत्याही शहरां नसतो. उत्तर विभागांत—अहमदाबाद (१८५)—हें मुख्य शहर आहे. एथें लहान मोठ्या ३२ गिरण्या असून एथील रेशमी, सुती व किनखापाचे कापड फार प्रसिद्ध आहे. एथील जुन्या इमारती व देवालये पाहाण्यासारखी आहेत. सुरत (११९)—हें पूर्वी प्रसिद्ध बंदर होतें. परंतु तापीचे पात्रांत गाळ सांचून तें उथळ झाल्यानें आतां त्यांत जहाजे येऊं शकत नाहींत. इंग्लिशांनीं आपली पहिली वखार १६१२ सालीं एथेंच स्थापन केली होती. हल्लींही हें मोठें व्यापाराचें ठिकाण म्हणून प्रसिद्ध आहे. एथें जरीचे व किनखापाचे कारखाने आहेत. मध्य विभागांत—नाशिक (२१)—हें गोदावरीचे कांठीं प्रसिद्ध क्षेत्र असून एथें दरवर्षीं पुष्कळ यात्रेकरू येतात. मध्यभागाचें मुख्य शहर पुणे (१५३)—हें पूर्वी पेशव्यांची राजधानी होतें. यामुळे विद्या, कला, चालरीत, शुद्ध व सभ्य भाषा इत्यादि गोष्टींसंबंधानें तें सर्व मराठी जिल्ह्यांचें नाकें आहे. इतर मराठी जिल्ह्यांतील लोक सामान्यतः पुणे शहराचें अनुकरण करितात. हें शहर मुंबई शहरानजीक असून एथील हवा चांगली असल्यामुळे मुंबईचे गव्हर्नर व त्यांचे अधिकारी वर्षांतून चार महिने एथें राहातात. सातारा (२६)—पुण्यापूर्वी हें शहर मराठी राज्याची राजधानी होतें. शिवाजी राजाचे वंशज अद्याप सातार्यास आहेत. (दक्षिणभागांत) विजापूर (२४)—हें शहर बहामनी राज्यांपैकीं एका राज्याची राजधानी होतें. त्या वेळीं या शहराची वस्ती मुंबईच्या दुप्पट होती असें म्हणतात. एथें जुन्या इमारती पुष्कळ असून त्यांपैकीं कांहीं फार भव्य आहेत. एथील इमारतींसारख्या पाहाण्यालायक इमारती मुंबई इलाख्यांतील दुसऱ्या कोणत्याही शहरां नाहींत. एथील गोलघुमट ही इमारत बांधण्यांत अशी खुबी केली आहे कीं, तिच्या आंत एका वाजूस उभें राहून एकादा शब्द हळूच उच्चारला, तर तो समोर ७५ हातांवर बसलेल्या मनुष्यास जशाचा तसा ऐकूं येतो. (मुंबई बेटांत) मुंबई—हें शहर

मुंबई इलाख्याची राजधानी आहे. याची वस्ती सुमारे ९ लक्ष असून हे मोठे बंदर असल्यामुळे जगातील महत्त्वाच्या शहरांपैकी एक आहे. एथे मोठमोठ्या व्यापाऱ्यांची व कारखानदारांची वस्ती असून लोक फार संपन्न आहेत. मुंबई बंदर जगातील अत्यंत प्रशस्त व सुरक्षित बंदरांपैकी आहे. हे सर्व प्रकारच्या व सर्व देशांहून आलेल्या गलबतांनी नेहमीं गजबजलेले असते. एथे सर्व प्रकारच्या मिळून सुमारे दोनशे गिरण्या आहेत. थंड हवेची ठिकाणे (१)—महाबळेश्वर—हे साताऱ्यापासून ३० मैलांवर सह्याद्रीच्या एका शिखरावर आहे. याची उंची ४॥॥ हजार फूट असल्यामुळे व एथे झाडी पुष्कळ असल्यामुळे एथील हवा उन्हाळ्यांत मजेदार थंड असते. म्हणून एथे गव्हर्नर साहेब, मोठे युरोपियन अधिकारी व श्रीमंत लोक हवा खाण्याकरिता उन्हाळ्यांत येतात. शिवाजीच्या इतिहासातील प्रसिद्ध प्रतापगड किल्ला महाबळेश्वराजवळच आहे. माथेरान (२)—हे सह्याद्रीतच आहे. ते मुंबईपासून जवळ असल्यामुळे मुंबईचे पुष्कळ श्रीमंत लोक तेथे हवेसाठी जातात. त्याची उंची २५०० फूट आहे.

संस्थाने—या इलाख्यांत लहान मोठी मिळून सुमारे ३॥ शें संस्थाने आहेत. पैकीं पुष्कळ संस्थाने फार लहान आहेत. बाकीच्या संस्थानांत बडोदे संस्थान फार मोठे आहे. हे संस्थान हिंदुस्तान सरकाराचे ताब्याखाली असल्यामुळे त्याचे वर्णन स्वतंत्र स्थली दिले आहे. इतर संस्थानांत कोल्हापूर, भावनगर, नवानगर, जुनागड, कच्छ व पालनपूर, हीं मुख्य आहेत.

	क्षेत्रफळ	लोकसंख्या (लाख)	उत्पन्न (लाख)	राजाची जात.
कोल्हापूर	३०००	९०	४५	मराठा.
भावनगर	२८६०	४	३५	रजपूत.
नवानगर	४०००	३	२५	रजपूत.
जुनागड	३२८३	४	२१	मुसलमान.
कच्छ	६५००	६	१६	रजपूत.
पालनपूर	३१५०	२॥	५	मुसलमान.

८ मद्रास इलाखा.

सीमा—उत्तरेस मुंबई इलाखा, निजामचें राज्य, मध्यप्रांत व ओरिसा; वाकीच्या तिन्ही वाजूंस समुद्र आहे. आकार—त्रिकोणाकृति आहे.

स्वाभाविक रचना—अरवी समुद्र व पश्चिमघाट, आणि बंगालचा उपसागर व पूर्वघाट यांमधील प्रदेश सखल आहे. वाकीचा प्रदेश उंचवट्याचा आहे. ह्या उंचवट्याच्या प्रदेशांत म्हैसूरसंस्थान व त्याचे उत्तरेकडील आणि ईशान्येकडील प्रदेश येतात. पिकें-तांदूळ, ज्वारी, थोडी वाजरी, नाचणी, गळिताचीं धान्ये, ऊस, कापूस, थोडी नीळ व तंबाकू हीं मुख्य पिकें आहेत. तांदूळ व नाचणी हीं धान्ये बहुतेक लोकांचें मुख्य अन्न होय. मलबारांत-नारळ, सुपारी, मिरीं, वेलदोडे ह्यांचें मोठें उत्पन्न होतें. धंदे, कारखाने वगैरे-गंजम व दक्षिण अर्काट जिल्ह्यांत साखरेचे कारखाने आहेत. तेल काढण्याच्या व कापड आणि सूत तयार करण्याच्या गिरण्या कांहीं ठिकाणीं आहेत. ठाणाक्काथसारखें चेकचे कापड, जरीचें कापड, पितळेचीं भांडीं, तंबाकूच्या विज्या, चिरूट, मातीचीं भांडीं आणि कौलें ह्यांविषयीं हा इलाखा प्रसिद्ध आहे. खनिज संपत्ति—वायनाड व म्हैसूरच्या पूर्वेस कोलार ह्या भागांत सोन्याच्या खाणी आहेत. सालेमच्या आसपास लोखंड पुष्कळ सांपडतें व त्याचें उत्तम पोलाद होतें.

शहरें-मद्रास (५०९)-हें ह्या इलाख्यांतील मुख्य बंदर असून ह्या इलाख्यांची राजधानी आहे. लोकसंख्येच्या मानानें हें हिंदु-स्तांनांत ३ व्या नंबरचें शहर आहे. एथील गव्हर्नर उन्हाळ्यांत निल-गिरीवर उटकमंड एथें राहातो. (मद्रासचे नैर्ऋत्येस) कांचीवरम्—(कांचीपुरम् याचा अपभ्रंश होऊन हल्लींचें नांव झालें आहे.) हें देवा-लयांविषयीं प्रसिद्ध आहे. एथील देवालये फार प्रचंड आहेत. फार प्राचीन काळापासून हें शहर पवित्र मानलेलें आहे. (कांचीवरम्चे पश्चिमेस) अर्काट-पूर्वी हें शहर कर्नाटकच्या नवाबाची राजधानी होतें. अर्काटचे नैर्ऋत्येस (मद्रास रेल्वेचे रस्त्यावर), सालेम (७०)—या शहराचे आसपास लोखंडाच्या खाणी असून एथील

पोलादाची पूर्वी फार प्रसिद्धि होती. सालेमच्या उत्तरेस शिवराय टेकड्या आहेत. त्यांचे उतरणीवर काफीचे मळे आहेत. उत्तरेकडील प्रदेशांतील शहरें—राजमहेंद्री—गोदावरीचे मुखाजवळ. (राजमहेंद्रीच्या नैर्ऋत्येस) बेझवाडा—आगगाड्यांचे रस्ते व कालवे यांचे संगमाजवळ हें शहर आहे. यामुळे एथें मोठा व्यापार चालतो. (धारवाडचे पूर्वेस) बल्लारी—एथील किल्ला चांगल्यापैकी आहे. बल्लारीचे वायव्येस ३५ मैलांवर तुंगभद्रेच्या कांठीं प्राचीनकाळचें प्रसिद्ध विजयानगर शहर होतें. त्या शहराचें क्षेत्र २४ चौ० मैल होतें असें त्या वेळच्या एका प्रवाशानें लिहिलेलें आहे. ह्या शहराचे मोडके तोडके भाग विस्तीर्ण प्रदेशांत पसरलेले आहेत. ते पाहाण्यासारखे आहेत. मद्रासचे दक्षिणेकडील शहरें—तंजावर (५४)—एथील देवालये, कलाकौशल्याचीं कामें, व संस्कृत ग्रंथांचा संग्रह हीं प्रसिद्ध आहेत. शिवाजीचा सावल भाऊ व्यंकोजी व व्यंकोजीचे वंशज यांची हें शहर राजधानी होतें. तंजावरचें राज्य इंग्लिश सरकारानें १७९९ सालीं खालसा केलें. (तंजावरचे ईशान्येस) कुंभकोणम् (६०)—हें प्रसिद्ध क्षेत्र आहे. एथें विद्वान् हिंदू पंडितांची वस्ती आहे. (तंजावरचे पश्चिमेस) त्रिचनापल्ली (१०५)—एथील किल्ला इतिहासप्रसिद्ध आहे. एथें चिरूट व विड्या ह्यांचे मोठे कारखाने आहेत. एथें चांदीसोन्याचें कामही उत्तम होतें. (नैर्ऋत्येस) मदुरा (१०६)—एथील शिवालय फार प्रसिद्ध आहे. पश्चिमभागांतील शहरें—(निलगिरीचे पश्चिमेस) कोडमतूर—जरीचे कापडाविषयीं ह्या शहराची प्रसिद्धि आहे. उटकमंड—हें निलगिरीवरील थंड हवेचें प्रसिद्ध ठिकाण आहे. याची उंची सात हजार फूट (७२७१) आहे. एथें मद्रासचा गव्हर्नर उन्हाळ्यांत राहातो. बंदरें—पूर्व किनाऱ्यावरील—१ विजगापट्टण—हें शिंगावरील व हस्तिदंतावरील नकशी कामाविषयीं प्रसिद्ध आहे. २ कोकोनाडा (४८). ३ मच्छलीपट्टण (३९). ४ मद्रास. ५ नागापट्टण. ६ तुतिकोरीन (२५). पश्चिमकिनाऱ्यावरील—अनुक्रमें दक्षिणेकडून उत्तरेकडे— १ कोचीन. २ काननूर. ३ कालिकत † (७६)—हें मलबार

† या बंदरांतून पूर्वी पुष्कळ सुती कापड युरोपांत जात असे. त्यावरून हिंदुस्तानांतील सुती कापडास ' कालिको ' असें नांव पडलें होतें.

किनाऱ्यावरील सर्वांत मोठें शहर होय. ४ मंगलूर (४०)—कापड व उत्तम प्रकारचीं कौलें एथें तयार होतात.

मद्रास इलाख्याचा इतिहास—मद्रास इलाख्याचा बहुतेक भाग इंग्लिशांनीं टिपू सुलतानचा पराजय करून १७९९ सालीं मिळविला. ईशान्येकडील भाग निजामापासून इंग्रजांस मिळाला.

मद्रास इलाख्यांतील संस्थानें.

म्हैसूर हें संस्थान गव्हर्नर जनरलचे ताब्यांत असल्यामुळें त्याचें वर्णन निराळ्या ठिकाणीं दिलें आहे. त्रावणकोर संस्थान—क्षेत्रफळ ७ हजार चौरस मैल. लोकसंख्या २५ लक्ष. उत्पन्न ६६ लक्ष. हें संस्थान एका हिंदू राजाच्या ताब्यांत आहे. त्यांतील जमीन सुपीक असून तांदूळ, वेलदोडे व मिरां हीं त्यांतील महत्त्वाचीं पिकें होत. राजधानी त्रिवेन्द्रम् (२८). कोचीन संस्थान—क्षेत्रफळ १४ शें चौरस मैल. लोकसंख्या ७ लक्ष. उत्पन्न १६ लक्ष. मलवार व त्रावणकोर यांचेमध्ये हें संस्थान आहे. राजधानी अर्नकोलम्. तंजावरचे दक्षिणेस पुदुकोटचें संस्थान आहे. मद्रास इलाख्याच्या ईशान्य भागामध्ये जीं कांहीं संस्थानें आहेत, तीं सर्व मिळून जयपूर एजन्सी केली आहे. ह्या संस्थानांत जयपूर हें मुख्य संस्थान आहे. ह्मणून सर्व संस्थानांचे एजन्सीला हें नांव दिलें आहे. हें जयपूर राजपुतान्यांतील जयपुराहून भिन्न होय हें ध्यानांत ठेवावें.

९ कूर्ग प्रांत.

हा प्रांत मद्रास इलाख्यांत आहे. परंतु तो गव्हर्नर जनरलचे देखरेखाखालीं आहे. त्याचा राज्यकारभार म्हैसूरचा रेसिडंट पाहातो. कूर्ग प्रांतावरील अधिकारी ह्या नात्यानें रेसिडंटास कूर्गचा कमिशनर म्हणतात. ह्या प्रांतांतील प्रदेश डोंगराळ असून त्यांत झाडांचें मोठें उत्पन्न होतें. महत्त्वाचीं पिकें तांदूळ व काफी होत. मुख्य शहर मरकारा (७).

इतिहास—हा प्रांत पूर्वी एका लिंगाईत राजाचे ताब्यांत होता. त्यानें प्रजेवर फार जुलूम केला, म्हणून इंग्रजसरकारानें तो प्रांत १८३४ सालीं खालसा केला.

१० अजमीर-मेरवाडा प्रांत.

हा प्रांत राजपुतान्याच्या मध्यभागी आहे. मुख्य शहर-अजमीर. ह्या प्रांताचा चीफ कमिश्नर व राजपुताना एजन्सीचा एजंट [हे दोन्ही अधिकार एकाच मनुष्याकडे असतात] याचें मुख्य आफिस अजमीर एथें आहे. हा अधिकारी बहुधा अबूचे पहाडावर राहातो. अजमीर हें व्यापाराचें शहर असून राजपुतान्यांतोळ मोठ्या व्यापाऱ्यांच्या एथें पेढ्या आहेत.

हिंदुस्तान सरकारचे ताब्यांतील संस्थाने.

१ काश्मीर.

हें संस्थान हिंदुस्तानांतोळ अतिशय उत्तरेकडल्या डोंगराळ प्रदेशांत आहे. या प्रदेशांतोळ उंच डोंगर, त्यांवरील गर्द झाडी, डोंगरांतून वाहाणारे रम्य जलप्रवाह, व ठिकठिकाणी असणारीं सरोवरे व गुलावांचे ताटवे यांमुळे त्याचें सौंदर्य अप्रतिम दिसतें. यास पृथ्वीवरील नंदनवन म्हणतात. हें संस्थान एका रजपूत राजाचे ताब्यांत आहे; त्यास महाराज म्हणतात.

सिंधु व जेहलम ह्या नद्या यांतून वाहात गेल्या आहेत. हा प्रदेश फार उंचवट्याचा असल्यामुळे ह्यांतोळ हवा फार थंड व आल्हादकारक आहे. अनेक प्रकारचीं फळे, केशर, गुलाबी अत्तर, देवदाराचें लाकूड, हे ह्या प्रांतांतोळ महत्त्वाचे जिनस होत. एथील शालींची प्राचीन काळापासून फार प्रसिद्धि आहे. एथें २५-३० लाखांच्या शाली दरवर्षी तयार होतात. कशीदा व रेशमी वेलबुट्टी काढण्यांत काश्मिरी लोकांइतके कुशल लोक हिंदुस्तानांत इतरत्र नाहींत. पर्मीना नांवाचें कापड व गालीचेही या संस्थानांत तयार होतात.

श्रीनगर (१२२)-हें शहर या संस्थानची राजधानी होय. एथील सोन्यावरील व तांब्यावरील नकशीच्या कामाची प्रसिद्धि आहे. या शहरास 'काश्मीर' असेही म्हणतात.

जम्मू (३४) व ली हीं इतर मोठीं शहरे आहेत.

इतिहास—शिव राजा रणजितसिंग यानें १८१९ सालीं काश्मीर प्रांत अफगाण लोकांपासून जिंकून घेतला. त्या वेळां या प्रांताची राज्य-

व्यवस्थ गुलावसिंग नांवाच्या रजपुताकडे सौंपविली होती. पुढे इंग्लिशांचे शिखांशी पहिले युद्ध झाल्यानंतर, १८४६ साली इंग्लिश व शीख यांमध्ये तह झाला, त्या देळां गुलावसिंगाने १ कोट रुपये देऊन ह्या प्रांताची मालकी इंग्लिश सरकाराकडून मिळविली. त्याचेच वंशज या प्रांतावर राज्य करीत आहेत.

काश्मिरचा राजा इंग्रज सरकारचा गांडलिक अमून त्याचे दरवारी सरकारचा रेसिडंट असतो.

२ राजपुताना एजन्सी.

रजपूत लोकांचा हा देश आहे, म्हणून यास राजपुताना असे म्हणतात. रजपूत हा शब्द राजपुत्र (राजाचे पुत्र) या शब्दाचा अपभ्रंश आहे. पूर्वी जे क्षत्रिय राजे होऊन गेले त्यांचे आपण वंशज आहोत असे रजपूत आपणांस समजतात. शौर्य, इमानीपणा, उदारपणा व मानीपणा वगैरे गुणांसंबंधाने रजपूत लोकांची ख्याती आहे. राजपुतान्यांत २० संस्थाने आहेत.

सीमा—उत्तरेस—गंजाव. पूर्वेस—संयुक्तप्रांत व मध्य हिंदुस्तान. दक्षिणेस—मध्य हिंदुस्तानचा व मुंबई इलाख्याचा कांहीं भाग. पश्चिमेस—सिंध.

प्रदेशाचे स्वरूप—ह्या प्रदेशाचा पश्चिम भाग व वायव्येकडील भाग बहुतेक वाळूचे मैदान असून नापीक आहे. यांत जेसलमीर संस्थानचा प्रदेश येतो. आग्नेयीकडील भाग चांगला सुपीक आहे.

राजपुतान्यांत पाणी फार दुर्मिळ आहे. विहिरींत १॥ शें हात खोलावर पाणी लागते.

हवा—हवा उष्ण आहे. हिवाळ्यांत थंडी फार असते व उन्हाळ्यांत उन्हाळा फार असतो. पाऊस थोडा पडतो.

मुख्य संस्थाने —

दक्षिण भागां उदेपूर ऊर्फ मेवाड संस्थान—क्षेत्रफळ १२ हजार चौरस मैल. लोकसंख्या २० लक्ष. उत्पन्न २० लक्षांचे आहे.

राजधानी—उदेपूर (४५). चितूर—एथील किल्ला प्रसिद्ध आहे. हे शहर पूर्वी ह्या राज्याची राजधानी होते. चितूरगड ह्या इतिहास-

प्रसिद्ध किल्याच्या पायथ्याशीं हें शहर आहे. १३०३ सालीं अह्लाउद्दीन खिलजी यानें व नंतर १५६७ सालीं अकबरानें चितुरास वेढा दिला होता, दुसऱ्या वेढ्याचे वेळीं हें शहर उध्वस्त झाल्यानें मेवाडच्या राण्यानें उदेपूर शहर स्थापिलें.

उदेपूरच्या राजास राणा म्हणतात. या राजाचें घराणें फार प्राचीन आहे व त्यास रजपुतांमध्ये फार मान आहे.

(उदेपूरच्या उत्तरेस) जोधपूर ऊर्फ मारवाड संस्थान-क्षेत्रफळ ३५ हजार; लोकसंख्या १९ लक्ष. उत्पन्न ५० लक्ष. हें संस्थान विस्तारानें मोठें आहे. परंतु यांताल वराच भाग वाळूचें ओसाड मैदान आहे.

ह्यांत संगमरवरी दगडांच्या खाणी आहेत. ह्या संस्थानांतील लोकांस मारवाडी म्हणतात. ते व्यापाराच्या कामांत फार कुशल असल्याबद्दल त्यांची प्रसिद्धि आहे. हिंदुस्तानच्या बहुतेक सर्व भागांत आढळणारे धाडसी हिंदू व्यापारी हेच आहेत. राजधानी-जोधपूर (५०).

(जोधपूरच्या ईशान्येस) जयपूर—सर्व राजपुतान्यांत हें संस्थान सुपीक व संपन्न आहे. राजधानी-जयपूर (१६०)-ह्या शहराची रचना फार व्यवस्थित असल्यामुळें तें फार सुंदर दिसतें. अशी रचना हिंदुस्तानांतील दुसऱ्या कोणत्याही शहराची नाही.

इतर संस्थानें—बिकानेर, जेसलमीर, भरतपूर, अलवार, झालवाडा, धोलपूर, बुंदी, कोटा वगैरे इतर संस्थानें आहेत. भरतपूर संस्थान—हें जाट जातीच्या राजाच्या ताब्यांत आहे. जाट लोकांची शूरपणाविषयीं फार ख्याति आहे. भरतपूरचा वेढा इतिहासांत प्रसिद्ध आहे. पहिल्या वेढ्याच्या वेळीं तेथील किल्ला इंग्लिशांस हस्तगत करितां आला नाही.

इतिहासः—पंजाब, संयुक्तप्रांत वगैरे देश मुसलमानांनीं प्रथम बळकावले, तेव्हां तेथील रजपुतांनीं या प्रदेशांत येऊन राज्यें स्थापलीं. या वरून त्यास राजपुताना हें नांव पडलें आहे.

रजपुतांना जिकण्याविषयीं मुसलमान वादशहांनीं पुष्कळ खटपट केली, परंतु त्या कामीं त्यांना यश आलें नाही. पुढें मुसलमानांची सत्ता कमी झाल्यावर, १८ व्या शतकाचे अखेरीस शिंदे व होळकर हे, रजपूत

संस्थानिकांचे मुलुखावर स्वान्या करून त्यांना त्रास देऊं लागले. म्हणून त्यांनीं इंग्लिशांशीं तह करून त्यांचें सार्वभौमत्व कबूल केलें.

हिंदुस्तानांतील वन्याच इतर संस्थानांप्रमाणें राजपुतान्यांतील संस्थानांचीं नांविं त्यांच्या राजधान्यांवरून पडलीं आहेत. पैकीं कांहीं राजधान्यांचीं नांविं तीं तीं शहरें स्थापन करणाऱ्या राजांचे नांवावरून पडलीं आहेत. (उदाहरणार्थ—जयपूर, उदेपूर, भरतपूर इ.)

३ सेंट्रल इंडिया एजन्सी.

राजपुताना व गुजराथचा उत्तर भाग यांच्या पूर्वेस जीं संस्थानें आहेत, तीं सर्व मिळून हा विभाग झालेला आहे. ह्यांत एकंदर ७१ संस्थानें आहेत.

सीमा—उत्तरेस राजपुताना व संयुक्तप्रांत; दक्षिणेस मध्यप्रांत व खानदेश; पूर्वेस संयुक्तप्रांत, बंगाल व मध्यप्रांत; पश्चिमेस गुजराथ व राजपुताना.

माळव्याचे उंचवट्याचे मैदानांत हा प्रदेश असल्यामुळें ह्याची उंची वरीच आहे, व त्यामुळें ह्यांतील हवा संयुक्त प्रांत, राजपुताना इत्यादि कमी उंचीच्या प्रदेशांपेक्षां कमी उष्ण आहे. उन्हाळ्यांत उन्हाळा व हिवाळ्यांत थंडी वरीच असते. जमीन चांगली सुपीक आहे. पिकें—अफू हें ह्या प्रांतांतील महत्त्वाचें पीक होय. इतर पिकें—गहूं, हरवरा, तूर, तंबाकू, कापूस इ०

मुख्य संस्थानें—उत्तरेस ग्वाल्हेर संस्थान ऊर्फ शिंद्यांचें राज्य, पूर्वेस रेवा व बुंदेलखंडांतील संस्थानें, दक्षिणेस इंदूर व भोपाळ.

ग्वाल्हेर संस्थान—हें मध्य हिंदुस्तानांतील सर्वांत मोठें संस्थान होय. क्षेत्रफळ १८ हजार चौरस मैल व लोकसंख्या २१ लक्ष असून उत्पन्न १॥ कोटीचें आहे. राजधानी—ग्वाल्हेर ऊर्फ लष्कर (१०४)—एथील किल्ल्याची लांबी दीड मैल असून तो फारच पाहाण्यासारखा आहे. (दक्षिणेस) उज्जयनी—माळवा प्रांताची प्राचीन राजधानी. हिंदुस्तानांत प्राचीनकाळां प्रख्यात असलेल्या शहरांपैकीं हें शहर आहे. हेंच शहर प्रसिद्ध विक्रम राजाची राजधानी होतें.

हें संस्थान शिंदे नांवाच्या मराठे राजाचे ताब्यांत आहे. त्यास ' महाराज ' ही पदवी आहे.

इतिहास—शिंदे घराण्याचा मूळ पुरुष राणोजी शिंदा होय. तो पेशव्यांचे पदरीं नोकर होता व त्याने आपल्या शौर्याने सरदारी व राज्य मिळविले.

बुंदेलखंड—बुंदेलखंडांत सुमारे ३५ लहानमोठे संस्थानिक आहेत. पन्ना आणि ऊर्चा उर्फ तेहरी हीं मुख्य संस्थाने होत. पन्ना संस्थानांत हिऱ्याच्या खाणी आहेत.

इंदूर संस्थान—क्षेत्रफळ ९५०० चौरस मैल; लोकसंख्या ८॥ लाख असून उत्पन्न ६२ लक्ष आहे. राजधानी इंदूर (९२)—मध्य हिंदुस्तान एजन्सीचा एजंट एथें राहातो. हें संस्थान होळकर आडनांवाच्या मराठे राजाच्या ताब्यांत आहे. त्यास 'महाराज' हा किताब आहे. होळकर जातीने धनगर आहेत.

इतिहास—या घराण्याचा मूळ पुरुष, महारराव होळकर, हा मूळचा गरीब असून तो आपल्या शौर्याने पेशव्यांचे पदरीं सरदार झाला.

भोपाळ—क्षेत्रफळ १७ हजार चौरस मैल. लोकसंख्या ६॥ लक्ष असून उत्पन्न २५ लक्षांचे आहे. **भोपाळ (७०)**—हें शहर या संस्थानची राजधानी होय. हें संस्थान मुसलमानी आहे व त्याच्या गादीवर पुरुष नसून स्त्री असते. तीस 'बेगम' असे म्हणतात.

इतर संस्थाने—धार, रतलाम देवासे हीं इतर संस्थाने आहेत.

इंदुराजवळ **महू (३२)** व वायव्येस १५० मैलांवर **निमच** हीं इंग्रज सरकारच्या फौजेची ठाणी आहेत.

४ बडोदे.

गुजराथच्या मध्यभागाचा सुमारे ८००० चौरस मैलांचा प्रदेश बडोदे संस्थानांत येतो. हें संस्थान गायकवाड आडनांवाच्या मराठे राजाच्या ताब्यांत आहे. त्यास 'महाराज' असा किताब आहे. त्यास भोवतालच्या प्रदेशांतील पुष्कळ लहान संस्थानिक खंडणी देतात. या संस्थानांतील मुख्य फार सुपीक आहे. उत्पन्न १॥ कोट.

राजधानी—बडोदे शहर (२०३)—एथील राजवाडे व संग्रहालय (अजबखाना) हीं पाहाण्यासारखी आहेत.

ज्यांमधील राज्यव्यवस्था चांगल्या प्रकारची आहे अशा संस्थानांपैकी हें एक संस्थान आहे. एथील हल्लीचे महाराज (सयाजीराव)

चांगले सुशिक्षित असून आपल्या राज्यामध्ये विद्या व कला यांचा प्रसार व्हावा याकरिता फार श्रम करितात. सर्व लहान मुलांना शाळेत शिकण्यास पाठविलेच पाहिजे असा त्यांनी अलोकडे कायदा केला आहे; व प्राथमिक शिक्षण मोफत (फोशिवाय) देण्याची व्यवस्था केली आहे.

इतिहास—गायकवाड मूळचे दाभाड्यांचे नोकर होते. त्यांच्यापैकी दमाजी गायकगाड हा पुरुष बाजीराव पेशव्यांचे वेळी प्रसिद्धीस आला.

५ हैदराबाद संस्थान (निजामचें राज्य).

सीमा—उत्तरेस व ईशान्येस मध्यप्रांत; पूर्वेस मध्यप्रांत व उत्तर सरकार; दक्षिणेस मद्रास इलाखा; पश्चिमेस मुंबई इलाखा.

हें संस्थान दख्खनच्या उंचवट्याचा एक भाग आहे. उत्पन्न ३॥ कोट. हा प्रदेश साधारण उंचवट्याचा (उंची १२॥ शें फूट) आहे. यामध्ये डोंगर फारच थोडे आहेत. उतार आग्नेयीकडे आहे.

सुपीकपणा—डोंगर कमी आहेत व नद्या बऱ्याच आहेत, ह्यावरून हा प्रदेश सुपीक असला पाहिजे हें दिसून येईल. खनिज संपत्ति—ह्या राज्यांत कांहीं ठिकाणी कोळशाच्या खाणी आहेत.

शहरें:—हैदराबाद (४४८)—हें शहर या संस्थानची राजधानी होय. त्यांत पुष्कळ अरब व पठाण लोकांची वस्ती आहे. लोकसंख्येच्या मानानें हें शहर हिंदुस्तानांत ४ थ्या नंबरचें आहे. एथें पाहाण्यासारख्या पुष्कळ इमारती आहेत. हैदराबादचे उत्तरेस ६ मैलांवर, शिकंदराबाद एथें हिंदुस्तानांतील सर्वांत मोठी छावणी आहे. हिऱ्यांविषयी प्रसिद्ध गोवळकोंडा शहर हैदराबादेजवळच आहे. एथील जुन्या इमारती पाहाण्यासारख्या आहेत. हैदराबादचे ईशान्येस, वारंगुळ—प्राचीनकाळच्या आंध्रराज्याची किंवा तेलंगण प्रदेशाची राजधानी हें शहर होतें. हैदराबादच्या पश्चिमेस, गुलबर्गा—हें शहर बहामनी राज्याची राजधानी होतें. एथेही पाहाण्यासारख्या जुन्या इमारती आहेत. वायव्यभागी, औरंगाबाद(२६)—हें औरंगजेबाचें आवडतें शहर होतें. तेथें त्याच्या मुलीचें थडगें आहे. तें ताजमहालाच्या नमुन्यावर बांधलेलें असून पाहाण्यासारखें आहे.

औरंगाबादेजवळ असई-एथें १८०३ सालीं भोसले आणि शिंदे यांच्या सैन्याचा इंग्लिशांनीं पराभव केला. दौलताबाद-एथील किल्ला पाहाण्यासारखा आहे. एथून ७ मैलांवर वेरूळ म्हणून गांव आहे, त्याचे जवळील डोंगरांत कोरीवलेणीं आहेत; तीं सर्व हिंदुस्तानांत प्रसिद्ध आहेत. तीं आठव्या शतकापूर्वी वांधलीं असावीं असें म्हणतात. वेरूळपासून थोड्या अंतरावर असलेल्या अजिंठ्याचे डोंगरांतील अजिंठ्याचीं कोरीव लेणींही पाहाण्यासारखीं आहेत.

इतिहास—हा प्रांत पूर्वी दिल्लीचे बादशहांचे ताब्यांत होता, व त्यावर ते आपल्या वर्तीनें सुभेदार नेमांत असत. परंतु हे अधिकारी पुढें या प्रांताचे स्वतंत्र मालक बनले. या प्रांताचा पहिला स्वतंत्र सुभेदार निजाम-उल्-मुल्क हा होय. या संस्थानचे अधिपतीस 'निजाम' असा किताब आहे.

६ म्हैसूर.

पूर्वघाट, पश्चिमघाट व निलगिरी ह्या पर्वतांमधील जो उंचवट्याचा प्रदेश मद्रास इलाख्यांत येतो, त्याचा बराच भाग ह्या संस्थानांत आहे. प्रदेशाचें स्वरूप—ह्या संस्थानांतील एकंदर प्रदेशाची उंची २ पासून ३ हजार फुटांपर्यंत आहे. पश्चिम भाग व दक्षिण भाग डोंगराळ आहे. नद्या—ह्या संस्थानांत तलाव, फार आहेत. त्यांची संख्या सुमारे ३८ हजार आहे. यामुळें या संस्थानांत पाण्याची तूट फारशी पडत नाहीं. हवा—प्रदेश बराच उंचवट्याचा असल्यामुळें मद्रास इलाख्याच्या इतर भागांपेक्षां हवा पुष्कळ कमी उष्ण आहे. उत्पन्न—मुख्य धान्य नाचणी. गरीब लोक हेंच धान्य खातात. उत्तर-भागचे सपाट व काळ्यां जमिनींत कापूस, ज्वारी व थोडी बाजरी हीं पिकें होतात. पश्चिम व दक्षिण भागांत तांदूळ व ऊस होतो. सह्याद्रीच्या कांहीं भागांत काफी होते. ह्या भागांत साग व शिसव यांच्या लाकडांचें वरेंच उत्पन्न होतें. ह्या संस्थानांत चंदनाचीं झाडें पुष्कळ आहेत. खनिज संपत्ति—कोलार व वायनाड एथील सोन्याच्या खाणी प्रसिद्ध आहेत. तुंगभद्रेच्या कांठचे प्रदेशांत खनिज संपत्ति पुष्कळ आहे असें म्हणतात.

शहरें—म्हैसूर(६८)—हें शहर या संस्थानची राजधानी होय. म्हैसूरचे उत्तरेस श्रीरंगपट्टण शहर आहे. तें टिपूची राजधानी होतें. पूर्वभागां बंगलोर (१५९) शहर आहे. त्याची समुद्र-सपाटीपासून उंची ३ हजार फूट असल्यामुळें तेथील हवा थंड आहे. म्हैसूर संस्थानचा रेसिडंट एथें राहातो. एथें इंग्लिश सरकारचे फौजेची छावणी आहे.

हें संस्थान एका क्षत्रिय राजाचे ताब्यांत आहे. त्यास ' चाम राजेंद्र वडियर महाराज ' असा किताब आहे. ह्या संस्थानची राज्यव्यवस्था चांगल्यापैकी आहे असा त्याचा लौकिक आहे.

इतिहास—दीडशें वर्षांपूर्वी या संस्थानचे क्षत्रिय राजापासून हा प्रांत हैदर अल्लीने घेतला. त्याचा मुलगा टिपू याचा इंग्लिशांनी पराभव करून त्याचें राज्य खालसा केलें, व त्या राज्याचा कांहीं भाग मूळच्या क्षत्रिय राजाचे वंशजाकडे त्यांनी दिला. त्यावर त्याचे वंशज अद्याप राज्य करीत आहेत.

स्वतंत्र संस्थानें (नेपाळ व भूतान).

१. नेपाळ.

सीमा:—उत्तरेस—तिबेट. पूर्वेस बंगाल. दक्षिणेस—बंगाल व संयुक्त प्रांत. पश्चिमेस—संयुक्त प्रांत. क्षेत्रफळ—५५ हजार चौरस मैल; लोक-संख्या २० लाख व वसूल १ कोट.

हा प्रदेश अतिशय डोंगराळ असून त्यांत हिमालयाचीं अत्युच्च शिखरें आहेत. त्यांपैकी गौरीशंकर व धवलगिरी हीं मुख्य होत. यांत नद्याही पुष्कळ आहेत. उत्पन्न—देश डोंगराळ असल्या-मुळें मुख्य पीक तांदळाचें आहे. हिमालयावरील जंगलांत इमारतीचें लाकूड पुष्कळ सांपडतें. ह्या प्रदेशांत एक प्रकारचें हरिण आहे; त्याचे वेंबींत कस्तुरी सांपडते.

खनिज पदार्थ—ह्या देशांत खनिज पदार्थ पुष्कळ सांपडतात. तांबें, लोखंड, गंधक, संगमरवरी दगड, चुनखर्डा, स्लेट हे या देशांताल

खनिज पदार्थ होत. निर्यात माल—कस्तुरी, गंगावन, टांकणखार व टरपेन तेल हे निर्यात मालापैकीं विशेष जिन्नस होत.

लोक—एथील लोकांस गुरखे म्हणतात. ते अतिशय बळकट व कंटक असून फार शूर आहेत. ते मूळचे काश्मिरांतील रजपूत होत. त्यांनीं सुमारे १५० वर्षांपूर्वी हा देश काबीज करून एथें राज्य स्थापन केलें. गुरखे लोक हिंदुधर्मी आहेत. कांहीं नेपाळी लोक बौद्धधर्मी आहेत.

राजधानी काटमांडू (५०)—एथें इंग्लिशांचा रेसिडंट राहातो.

२ भूतान.

क्षेत्रफळ १६ हजार; लोकसंख्या २५ हजार. देश डोंगराळ आहे.

राजधानी—पुनखा. तासिसदन हें शहर पूर्वी राजधानी होतें. भूतानी लोक बौद्धधर्मी आहेत.

राज्यव्यवस्था—सरदार लोकांनीं आपल्यापैकीं एकास राजा निवडावयाचें व त्यानें तीन वर्षेपर्यंत राजपदाचा उपभोग घ्यावयाचा, अशी पूर्वी एथील राज्यव्यवस्था होती, परंतु अलीकडे इंग्रज सरकार व भूतानचा राजा यांमध्ये तह होऊन भूतानचे हल्लींचे राजाचे घराण्याकडे गादी वंशपरंपरेनें चालावी असें ठरलें आहे.

प्रकरण ३ रें.

आशिया खंड.

(सामान्य वर्णन.)

हिंदुस्तान देश ज्या मोठ्या भूप्रदेशाचा एक भाग आहे त्यास आशिया खंड म्हणतात.

पृथ्वीवरील जमिनीचे जे मोठे विभाग आहेत, त्यांस खंडें म्हणतात.

जगांतील अतिशय मोठें, अतिशय जुने व सर्व मोठ्या धर्मांचें उत्पत्तिस्थान हें खंड आहे. याच्याइतके उंच पर्वत, एवढीं सखल मैदानें, इतकी लोकसंख्या, व इतके भिन्नधर्म दुसऱ्या कोणत्याही

खंडांत नाहीत. † सर्व जगांतील लोकांपैकीं सुमारे निमे लोक या खंडांत आहेत.

सीमा*—उत्तरेस आर्क्टिक समुद्र; पूर्वेस पासिफिक महासागर; दक्षिणेस हिंदी महासागर; पश्चिमेस तांबडा समुद्र (व पलीकडे आफ्रिका), भूमध्यसमुद्र, व उरल पर्वत (व उरल पर्वताचे पलीकडे युरोपखंड).

लांबी, रुंदी, क्षेत्रफळ, व आकार—या खंडाची पूर्वपश्चिम लांबी ६॥ हजार मैल आहे. दक्षिणोत्तर रुंदी ५॥ हजार मैल आहे. क्षेत्रफळ सुमारे १॥ कोट चौरस मैलांहून थोडे अधिक आहे. आशिया खंडाचे क्षेत्रफळ हिंदुस्तानच्या क्षेत्रफळाचे दसपट आहे. सर्व पृथ्वीवरील जमिनीपैकीं सुमारे एक तृतीयांश भाग या खंडांत येतो. या खंडाचा आकार सरासरी चौकोनी आहे.

पृष्ठभागाची रचना*—पर्वत व नद्या यांचे स्थितीवरून या खंडाच्या पृष्ठभागासंबंधानें पुढील गोष्टी समजून येतात. या खंडाचा मध्यभाग फार उंचवट्याचा असून त्यांत मोठमोठे पर्वत व उंचवट्याचे प्रदेश आहेत. उत्तरेकडील प्रदेश सखल मैदान आहे. दक्षिणेकडील प्रदेशांत बहुतेक द्वीपकल्पे असून तो प्रदेश मध्यम उंचवट्याचा आहे. पूर्वेकडे व आग्नेयीकडे किनाऱ्यालगत असलेला प्रदेश बहुतेक सखल आहे.

पर्वत*—हिंदुस्तानचे उत्तरभागीं पामीरचा उंचवट्याचा प्रदेश आहे. हा प्रदेश आशियांतील बहुतेक पर्वतांचें केंद्र किंवा आरंभस्थान होय असे म्हणण्यास हरकत नाही. कारण, या खंडांतील बहुतेक पर्वत या स्थानापासून निघतात. पामीरपासून ईशान्येकडे आलताई पर्वत जातो. (आलताई, या तार्तरी शब्दाचा अर्थ सोन्याचा असा आहे.) आलताई पर्वतास जेथें आरंभ होतो तेथून

† या खंडाइतके उंच प्रदेश, विस्तीर्ण सखल प्रदेश, इतकी थंडी, इतके दाट वस्तीचे विस्तीर्ण प्रदेश, इतक्या भिन्न भाषा, इतके निरनिराळे प्राणी व वनस्पति दुसऱ्या कोणत्याही खंडांत नाहीत. बरीच उपयोगी धान्ये व प्राणी यांचा या खंडांतून इतर खंडांत प्रसार झाला आहे.

दक्षिणेकडे तोंड करून पामीरभोंवतीं वाटोळें फिरलें असतां, पुढील क्रमानें पर्वत लागतातः—थिअन शान, कुएन लन, काराकोरम, हिमालय, सुलैमान, हिंदुकुश.

या खंडाच्या मध्यभागांतील उंचवट्याच्या प्रदेशाची उत्तरेकडील भित आलताई पर्वत होय, व दक्षिणेकडील भित हिमालय पर्वत होय.

आलताईचे फाटे ईशान्येकडे गेले आहेत. त्यांस अनुक्रमें याब्लोनाय व स्टानोव्हाय अशीं नांवें सैवेरियांत प्राप्त झालीं आहेत.

आशिया मायनरमध्ये तारस व इराणांत एल्बूर्झ पर्वत आहेत. हे पर्वत आणि हिंदुकुश, काराकोरम व कुएनलन हे पर्वत मिळून खरोखरीं पर्वतांची एक मोठी रांगच आहे.

हिमालय पर्वत पृथ्वीवरील सर्व पर्वतांत उंच आहे. त्याचीं कांहीं शिखरें ५॥ मैल उंच आहेत. या पर्वताची लांबी १॥ हजार मैलांहून अधिक आहे.

इतर पर्वतः—भूमध्यसमुद्रापासून कास्पियन समुद्रापर्यंत काकेशस पर्वताची रांग पसरली आहे. उरल पर्वत आशिया व युरोप यांचेमध्ये आहे. खिंगन पर्वत चीनच्या पूर्वभागां दक्षिणोत्तर आहे.

पर्वतांची जास्तांत जास्ती उंची—हिमालय २९ हजार फूट, काराकोरम २८, कुएनलन २२, थिअनशान २५, हिंदुकुश २०, काकेशस १८॥, एल्बूर्झ १८, तारस १२, आलताई ११, उरल ५॥ हजार फूट.

या खंडांतील बहुतेक पर्वतांच्या ओळी पूर्वपश्चिम आहेत.

उंचवट्याचे प्रदेशः—हिमालयापासून उत्तरेस १॥ हजार मैलांपर्यंतचा प्रदेश उंचवट्याचा आहे. याची उंची १३ हजार फूट पासून १८ हजार फुटांपर्यंत, म्हणजे सरासरीनें १५ हजार फूट आहे. या प्रदेशांत तिबेट व पामीर हे भाग आहेत. पामीर-इतक्या उंचीचे मैदान सर्व जगांत दुसरें नाहीं. तिबेटाइतक्या उंचीचे व तितकेंच विस्तीर्ण असें मैदान जगांत दुसरें नाहीं. अफगाणिस्तान, मंगोलिया, इराण, आशिया मायनर, अरवस्तान व दख्खन हेही उंचवट्याचे प्रदेश आहेत. पैकीं अफगाणिस्तानची उंची १ मैल; मंगोलिया, इराण व आशियामायनर यांची पाऊण मैल; व इतरांची अर्धा मैल आहे.

सखल मैदानें*—सैबेरिया, पश्चिम तार्तरी (बालकाश सरोवरा-पासून कास्पियन समुद्रापर्यंतचा प्रदेश), सिंधु व गंगा या नद्यांचे कांठचा प्रदेश, टांकिनचे आखातापासून सयामचे आखातापर्यंतचा प्रदेश, व चीनचा पूर्व भाग. टैग्रिस व युफ्राटिस नद्यांचे कांठचा कांहीं भाग व मार्तावानचे आखाताजवळील ब्रह्मदेशचा भाग हे कमी महत्त्वाचे सखल प्रदेश आहेत.

वाळवंटें—अरवस्तानांतील वाळूचें मैदान, इराणांतील खारें मैदान, गोबीचें प्रचंड वाळवंट, हीं सर्व वाळवंटें मिळून एक लांबच्या लांब पूर्व-पश्चिम पट्टा होतो. या प्रदेशांत शहरें कमी आहेत, यावरून तो नापीक असावा असें समजून येतें.

नापीक प्रदेश—वरील वाळवंटें, सैबेरियाचा बहुतेक उत्तर भाग (त्यांत थंडी अतिशय असते म्हणून), व पश्चिम तार्तरीचा बराच भाग हे नापीक प्रदेश आहेत.

आशियाच्या किनाऱ्याची इतर खंडांचे किनाऱ्याशीं तुलना*—आफ्रिकेपेक्षां या खंडाचा किनारा थोडा जास्त वेडावांकडा आहे. परंतु इतर खंडांचे मानानें या खंडाच्या किनाऱ्यास खांडी थोड्या आहेत. पूर्वेकडचा व दक्षिणेकडचा किनारा बराच वेडावांकडा असून त्यास पुष्कळ खांडी असल्यामुळे त्या वाजूना बंदरें वरींच आहेत. सर्व वळणें धरून किनाऱ्याची लांबी ५१ हजार मैल आहे. उत्तरेकडील व ईशान्येकडील किनाऱ्याजवळचा समुद्र गोठत असल्यामुळे त्याचा व्यापारास मुळांच उपयोग होत नाही.

भूशिरें*—अतिशय उत्तरेकडील टोंक चेलुस्किन भूशिर हें होय. अतिशय पूर्वेकडील टोंकास पूर्वभूशिर म्हणतात. अतिशय दक्षिणेकडचें टोंक मॅले द्वीपकल्पांत रोमानिया हें आहे. हिंदुस्तानचे दक्षिणेस कामोरिन भूशिर आहे. अतिशय पश्चिमेकडील भूशिर बाबा हें आशिया मायनरमध्ये आहे.

इतर भूशिरें*—काम्चाट्काचे दक्षिणेस लोपाटका, कोचिन चायनाचे दक्षिणेस कांबोडिया, ब्रह्मदेशांतील पेगू प्रांताचे नैर्ऋत्येस नेग्रेइस, व अरवस्तानचे पूर्वेस रासेल-हद्द,

§ समुद्र, आखातें, उपसागर, सामुद्रधुन्या, बेटें वगैरे*—

उत्तरेस—मुख्य समुद्र आर्क्टिक असून त्याचे फाटे कारा समुद्र, ओबीचें आखात व येनिसेईचें आखात हे आहेत. आर्क्टिक महासागरांत लियाकोव्ह बेटें आहेत. या बेटांत पूर्वी हत्तीसारखे परंतु हत्तीहून मोठे प्राणी राहात असत. त्यांचे मोठमोठाले दांत व हाडें जमीन खणीत असतां कधीं कधीं आढळतात.

पूर्वेस—पासिफिक महासागर असून त्याचे (१) बेहरिंगचा अथवा काम्चाट्काचा समुद्र, (२) ओखाट्स्कचा समुद्र, (३) जपानचा समुद्र, (४) पीत समुद्र व (५) चिनी समुद्र असे पांच भाग आहेत. या पांचही समुद्रांचे पूर्व वाजूस बेटांची मालिका आहे. (१) बेहरिंगचे समुद्राचा बेहरिंगच्या सामुद्रधुनीनें आर्क्टिक समुद्राशीं संयोग झाला आहे. या समुद्राचे पूर्वेस अल्यूशन बेटें आहेत. (२) ओखाट्स्कच्या समुद्राचे पूर्वेस कूरिल बेटें आहेत. (३) जपानच्या समुद्राचे पूर्वेस झॅम्बेलिन व जपानचीं बेटें आहेत. जपानचा समुद्र ओखाट्स्कचे समुद्रास ला पेरूजचे सामुद्रधुनीनें जोडला आहे. (४) पीत समुद्राचे पूर्वेस रियु कीयु अथवा लूचू बेटें आहेत. हा समुद्र व जपानचा समुद्र यांचेमध्ये कोरियाची सामुद्रधुनी आहे. (५) चिनी समुद्राचे पूर्वेस फोर्मोसा व फिलिपाईन बेटें आहेत. चिनी समुद्राचा उत्तर भाग व दक्षिण भाग यांचेमध्ये फोर्मोसाची सामुद्रधुनी आहे. या समुद्रांत टाँकीन व सयाम हीं मोठीं आखातें आहेत. टाँकिनच्या आखातांत हैनान बेट आहे.

दक्षिणेस—मुख्य समुद्र हिंदीमहासागर असून त्याचे बंगालचा उपसागर व अरबी समुद्र असे दोन भाग आहेत. या दोन भागांचे मध्ये हिंदुस्तानचा दक्षिण भाग आहे. बंगालचा उपसागर मलाकाच्या सामुद्रधुनीनें चिनी समुद्राशीं जोडला गेला आहे. या उपसागराचे

§ समुद्र, आखातें, सामुद्रधुन्या, बेटें ह्यांसंबंधानें माहिती निरनिराळ्या सदरांखाली देण्याची कांहीं पुस्तकांत व हिवाट आहे. परंतु यांचा परस्परांशीं निकट संबंध असतो, यास्तव तीं वेगवेगळाला देणें बरोबर नाहीं. वरील वर्णनांत त्यांचा स्वाभाविक संबंध राखून माहिती दिली आहे.

पूर्वभागीं मार्तीबानचें आखात आहे. बंगालच्या उपसागरांत अंदमान व निकोबार हीं बेटें आहेत. सिलोन बेट हिंदुस्तानचे दक्षिणेस असून हें बेट व हिंदुस्तान ह्यांचेमध्ये मानारचें आखात व पाल्कची सामुद्रधुनी आहे. ही सामुद्रधुनी मानारचें आखात व बंगालचा उपसागर यांचा संयोग करिते. अरबी समुद्राचे दोन मुख्य भाग इराणचें आखात (किंवा इराणचा समुद्र) व तांबडा समुद्र हे होत. इराणचे समुद्रांत दक्षिणेकडून शिरतांना प्रथम ओमानचें आखात लागतें. हें आखात व इराणचा समुद्र यांचे मध्ये अर्मझची सामुद्रधुनी आहे. तांबड्या समुद्राचे तोंडाशीं एडनचें आखात असून त्या दोहोंच्यामध्ये बाबेल मांडेबची सामुद्रधुनी आहे. अरबी समुद्रांत लखदीव व मालदीव हीं बेटें आहेत.

बाबेल मांडेब याचा अर्थ अश्रूंची वेस असा आहे. या सामुद्रधुनीतून जाणें फार धोक्याचें आहे व हीं तून जातांना आजपर्यंत पुष्कळ जहाजे बाजूच्या खडकांवर आपटून फुटलीं आहेत. म्हणून वरील नांव या सामुद्रधुनीस दिलें आहे.

पश्चिमेस—भूमध्यसमुद्राचे भाग लीव्हँट, मार्मोराचा समुद्र, व काळा समुद्र हे आहेत. लीव्हँटमध्ये सायप्रस बेट आहे. आशिया मायनरचे पश्चिमेस आर्किपेलॅगो नांवाचा बेटांचा समूह आहे.

द्वीपकल्पे*—पूर्वेस काम्चाट्का व कोरिया. दक्षिणेस इंडो चायना (याचे दक्षिण फाट्यास मॅले द्वीपकल्प म्हणतात), हिंदुस्तान व अरबस्तान. पश्चिमेस काळा समुद्र व भूमध्यसमुद्र यांमध्ये आशिया मायनर. आशिया खंडांतील बहुतेक द्वीपकल्पांचां टोंकें दक्षिणेकडे आहेत.

संयोगिभूमि*—आशिया व आफ्रिका यांचेमध्ये सुएजचा संयोगिभूमि आहे. तिच्यामधील सुएजच्या कालव्यामुळें ती सामुद्रधुनी झाली आहे.

नद्या*—पूर्वगोलाधींतील कोणत्याही खंडांत आशिया खंडांतील नद्यांएवढ्या मोठ्या नद्या नाहींत. या खंडांतील बहुतेक मोठ्या नद्यांचा उगम या खंडाच्या मध्यभागाचे उंचवट्याचे प्रदेशांत होतो. तेथून त्या चाऱ्ही दिशांनीं वाहात गेल्या आहेत. पैकीं उत्तरेकडे व पूर्वेकडे वाहाणाऱ्या नद्या फार लांब आहेत, आणि पश्चिमेकडे व वायव्येकडे वाहाणाऱ्या नद्या सर्वांत कमी लांब आहेत. आशियांतील

बऱ्याच नद्या जोडीजोडीने वाढतात. अशा नद्या पुढील होतः-
ओबी व इतिश, होहॅंगहो व यांगत्सीकॅंग, सरदारिया व अमूदा-
रिया, टैग्रिस व युफ्राटिस, गंगा व ब्रम्हपुत्रा.

उत्तरवाहिनी नद्या-ओबी (२६००) व तिला मिळणारी
इतिश, येनिसेई (३२००) आणि लेना (३०००) या आर्क्टिक समु-
द्रास मिळतात. या नद्यांचे पाणी वर्षातून बरेच दिवस गोठून राहाते;
यामुळे त्यांचा जलमार्ग या नात्याने उपयोग होत नाही.

पूर्ववाहिनी-अमूर (३०००), हो-हॅंग-हो (२६००), यांगत्सी-
कॅंग (३२००), सिकांग (११००), या पासिफिक समुद्रास मिळतात.

दक्षिणवाहिनी-मेकांग ऊर्फ कांबोडिया (१६००) चिनी समु-
द्रास मिळते. इरावती (१२००), ब्रह्मपुत्रा व गंगा वंगालच्या उप-
सागरास मिळतात. सिंधु अरबी समुद्रास मिळते. युफ्राटिस (१७००)
व टैग्रिस (११००) गांचा संगम होऊन त्या इराणचे आखा-
तास मिळतात.

मध्यभागच्या नद्या-जक्झार्टिस अथवा सरदारिया, आक्सस
अथवा अमूदारिया या नद्या अरलचे समुद्रास मिळतात. उरल
नदी कास्पियन समुद्रास मिळते. पूर्व तार्तरीतील टारिम नदी
लाव नार सरोवरास मिळते.

होहॅंगहो, यांगत्सीकॅंग यांचे, तसेच गंगा, ब्रह्मपुत्रा व सिंधु यांचे
आणि टैग्रिस व युफ्राटिस यांचे उगम शेजारी शेजारी आहेत.

सरोवरे*-कास्पियन यास समुद्र म्हणतात, परंतु त्याचे चोहोबाजूने
जमीन असल्यामुळे ते खरोखर खाऱ्या पाण्याचे सरोवर आहे.
याच्याएवढे विस्तीर्ण सरोवर पृथ्वीवर दुसरे नाही. कास्पियनचे पूर्वेस
ओळीने अरल व बाल्काश हीं सरोवरे आहेत. पूर्वी आर्क्टिक समु-
द्राचा एक फाटा कास्पियन समुद्रापासून ओबीचे आखातापर्यंत पसरला
होता. या फाट्याचे पाणी उत्तरेस हटून तेथे जमीन झाली, व या प्रदे-
शापैकी जे भाग खोल होते त्यांमध्ये सांचलेले समुद्राचे पाणी राहून
वरील सरोवरे बनलीं. बाल्काशचे ईशान्येस वऱ्याच अंतरावर
बैकल सरोवर आहे. याचे पाणी गोड असून याचे इतके खोल
सरोवर पृथ्वीवर दुसरे नाही.

कास्पियन, अरल, बाल्काश, व बैकल हां सरोवरें क्रमानें एकापेक्षा एक उंच अशीं आहेत.

इतर सरोवरें—बाल्काशचे दक्षिणेस इस्सिक् कुल, पूर्व तार्तरांत लाब नार, तिवेटांत मानस व तेंग्री नार, इराणांत युरुमिया, आशिया. मायनरमध्ये तुझगोल व मृतसमुद्र इत्यादि इतर सरोवरें आहेत. तुझगोल याचें पाणी अतिशय खारट आहे. मृतसमुद्र अतिशय सखल आहे. त्याचा पृष्ठभाग समुद्रसपाटीपासून १३०० फूट खोल आहे. मृतसमुद्राचें पाणी इतकें खारट आहे कीं, त्यांत मासेदेखील जगूं शकत नाहींत, व कांठीं झाडेंही उगवत नाहींत.

हवा—हें खंड विषुववृत्तापासून जवळ जवळ ध्रुवापर्यंत पसरलें असल्यामुळें त्यांत हवेचे सर्व प्रकार आढळून येतात. इतके प्रकार इतर खंडांत आढळून येत नाहींत. या खंडांत कांहीं ठिकाणीं हवामान १२० अंशांचें असतें, तर कांहीं ठिकाणीं तें उणे पन्नास अंश ही असतें. †

हवामानासंबंधानें या खंडाचे मुख्य ३ भाग होतात. ते येणें-
प्रमाणें—[१] उत्तरेकडील पट्टा—आशिया खंडाच्या मध्यभागच्या उंचवट्याचे प्रदेशाचे उत्तरेकडील प्रदेश या पट्ट्यामध्ये येतो. हा प्रदेश विषुववृत्तापासून फार दूर असल्यामुळें यांतील हवा फार थंड आहे. या प्रदेशांतील नद्यांचें पाणी वर्षातून ९ महिने गोठेलें राहातें. पुष्कळ ठिकाणीं तर थंडीच्या दिवसांत पारा शून्य अंशाचे खालीं ३० पासून ५० अंशांपर्यंत असतो. [२] दक्षिणेकडील पट्टा—हिमालयाचे दक्षिणेकडील सर्व प्रदेश या भागांत येतो.

† फॅरनहीटच्या उष्णतामापक यंत्रांत ३२ पामून २१२ पर्यंत अंश मांडलेले असतात. यावरून ह्यापेक्षां कमी किंवा जास्ती अंशांची उष्णता असूं शकत नाहीं असें समजावयाचें नाहीं. थंडी उणे ३ रें ते ४ रें अंशांपर्यंतही उत्पन्न करितां येते. बर्फाची उष्णता ३२ अंश असते; पुण्यास थंडीच्या दिवसांत कमीत कमी उष्णता [म्हणजे जास्तीत जास्ती थंडी] ४२-४३ अंश व जास्तींत जास्ती १०८ असते; व आपल्या अंगाची उष्णता ९८॥ अंश असते; या गोष्टींवरून वरील उणे अंशांची कल्पना करावी.

हा भाग विषुववृत्ताचे जवळ आहे; व यांतून विषुववृत्ताकडून वाहात येणारे मान्सून वारे वाहातात; म्हणून यांतील हवा उष्ण व दमट आहे. [३] मधुला पट्टा—अरबस्तानापासून पूर्वेकडे अमूरनदीपर्यंतचा प्रदेश या भागांत येतो. या भागाची उत्तर सीमा आलताई पर्वत होय. मान्सून वारे शुष्क होऊन या भागांत येतात. यामुळे त्यांत पाऊस फारच थोडा पडतो. या कारणाने यांतील हवा फार कोरडी † आहे. तसेच हा भाग विषुववृत्तापासून बराच दूर आहे, व या भागांतील बहुतेक प्रदेश फार उंचवट्याचे आहेत, म्हणून यांतील हवा थंड आहे. परंतु या प्रदेशांपैकीं जे भाग सखल किंवा थोड्या उंचीचे आहेत, त्यांतील हवा उष्ण आहे. तांबड्या समुद्राचे कांठचा प्रदेश व इराणाचे आखाताभोंवतालचा प्रदेश हे अशांपैकीं होत.

विस्तीर्ण भूमिप्रदेशाच्यामध्ये व अर्थात् समुद्रापासून दूर असे जे प्रदेश असतात, त्यांचे निरनिराळ्या ऋतूंतील हवामानांमध्ये फार फरक पडतो, असा नियम आहे. यामुळे आशियाच्या मध्यभागी व पश्चिमभागी उन्हाळा व हिवाळा हे ऋतु ज्या मानाने कडक असतात, त्या मानाने ते पूर्वभागी नसतात. अरबस्तानांतील उन्हाळा फारच कडक असतो.

आशिया खंडाच्या मध्य भागच्या कांहीं प्रदेशांत हिवाळ्याचे व उन्हाळ्याचे उष्णमानामध्ये १०० ते १२० अंशांपर्यंत फरक असतो. [हिंदुस्तानांत हा फरक जास्तीत जास्ती ७० ते ८० अंश आहे.] सैवेरियांतील याकुतस्क या शहरीं उन्हाळ्यांत उष्णतामान ६३ व हिवाळ्यांत उणे ४० अंश असते. म्हणजे फरक सुमारे १०० अंश असतो. याच अक्षांशावर समुद्रास लागून जीं शहरे युरोपांत आहेत, तेथे हा फरक फक्त २० किंवा ३० अंश असतो. जे जे समुद्राकडे जावे तें तें हा फरक कमी होत जातो. उदाहरणार्थ, हाच फरक ओबीचे आखाताशेजारीं फक्त ५० अंश असतो.

पाऊस—समुद्रावरून वाहात येणारे नैर्ऋत्येकडील मान्सून वारे ईशान्येकडे वाहात असल्यामुळे, जे किनाऱ्याजवळील प्रदेश नैर्ऋ-

† कोरडी—जीमध्ये पाण्याची वाफ फार कमी आहे अशी. अशा प्रकारची हवा आपलेकडे थंडीने दिवसांत असते.

त्यभिमुख आहेत, त्यावरून हे वारे प्रथम जातात; म्हणून त्यांत पुष्कळ पाऊस पडतो. असा देश म्हणजे हिंदुस्तानचा पश्चिम किनारा, बंगाल व ब्रह्मदेश हे होत.

अरबस्तान, इराण वगैरे देशांतील हवा उन्हाळ्यांत. फार तापलेली असते. म्हणून तेथे ढग आले तरी त्यांची फिरून वाफ होऊन जाते. यामुळे या वाऱ्यांपासून वरील देशांस पाऊस मिळत नाही.

हिमालय पर्वताच्या योगाने मान्सून वारे अडविले गेल्यामुळे हिमालयाच्या दक्षिण उतरणीवर पाऊस पुष्कळ पडतो; परंतु हिमालयाचे उत्तरेकडील प्रदेशांत पाऊस फारच थोडा पडतो. अरब समुद्राच्या उत्तरेकडील मैदानांत कधीं कधीं संबंध वर्षांत पाऊस पडत नाही.

सुपीकपणा—भूमीचा सखलपणा व सपाटपणा, मुबलक पाऊस, आणि उष्ण हवा या कारणांमुळे दक्षिणेकडील व आग्नेयीकडील सखल मैदाने फार सुपीक आहेत. सैबेरियांत थंडी व बर्फ हीं फार असतात; यामुळे तो प्रदेश जरो सखल मैदानाचा आहे, तरी सुपीक नाही.

पिकें—उष्ण व दमट हवा, किंवा उष्ण हवा व पुष्कळ पाऊस, या गोष्टी वनस्पतींचे वृद्धीस विशेष आवश्यक आहेत. म्हणून या खंडाचे दक्षिणेकडील व आग्नेयीकडील भागांत पुष्कळ प्रकारचीं झाडे व धान्ये होतात.

दक्षिण भागांतील हवा उष्ण असल्या कारणाने तांदूळ, ज्वारी बाजरी, कापूस, ऊस हीं त्यांतील मुख्य पिकें होत. थंड हवेच्या मध्य प्रदेशांतील मुख्य पिकें गहू, सातू व ओट हीं आहेत. अगदीं उत्तरेकडल्या प्रदेशांत हवा अतिशय थंड असून तेथील जमीन बर्फाने आच्छादलेली असते. या कारणाने तेथे शेवाळ व लहान झुडपे यांशिवाय इतर वनस्पति उत्पन्न होत नाहीत. या खंडांतील अगदीं दक्षिणेकडील उष्ण हवेचे देश (स्ट्रेट्स सेटलमेंट्स, मलाया द्वीपकल्प, ईस्ट इंडीज बेटे इत्यादि) मसाल्यांविषयी प्रसिद्ध आहेत. याच भागांत नारळांचे उत्पन्न बरेच आहे. हिंदुस्तान, चीन, जपान, सिलोन या देशांत चहा पुष्कळ पिकतो. अरबस्तानांत व हिंदुस्तानच्या अगदीं दक्षिणेकडील भागांत कॉफी होते. हिंदुस्तानांत नीळ पुष्कळ पिकते. अरबस्तान, इराण, अफगाणिस्तान हे देश

द्राक्षें, स्रारका वगैरे फळांविषयीं प्रसिद्ध आहेत. ह्या फळांचें मूळ उत्पत्तिस्थान हेच प्रदेश होत असें म्हणतात.

प्राणी—चतुष्पाद प्राण्यांचे बहुतेक सर्व प्रकार या खंडांत आढळतात. हिंस्र पशु, विषारी सर्प व सुंदर पिसान्यांचे पक्षी यांविषयीं या खंडाची प्रसिद्धि आहे. (१) दक्षिणेकडील व आग्नेयीकडील प्रदेश—या प्रदेशांत प्राण्यांची विशेष समृद्धि आहे. हत्ती, गेंडा, सिंह, वाघ, अस्वल, तरस, कोल्हा, माकड, रानडुकर, सांवर, काळवीट, अनेक प्रकारचीं हरणें, खोकड, ससा, व अनेक प्रकारचे सुंदर पक्षी (मोर, पोपट वगैरे) हे या प्रदेशांतील विशेष प्राणी होत. हवा उष्ण असून जेथें मोठालीं जंगलें आहेत, अशा भागांत हत्ती असतात. म्हणून हे हिंदुस्तान, सिलोन, ब्रह्मदेश, सयाम या देशांत आढळतात. आग्नेयीकडील प्रदेशांत रेशीम उत्पन्न होतें. कारण, या प्रदेशांतील हवा रेशमाचे किड्यांना मानवते, व रेशमाचे किडे ज्या तुतीच्या झाडांच्या पानांवर जगतात तीं झाडे या प्रदेशांतच विशेष होतात. (२) मध्य प्रदेश—आशियाच्या मध्यभागच्या पट्ट्यांत गवताळ प्रदेश फार आहेत; म्हणून गवत खाणारे व रवंथ करणारे प्राणी या प्रदेशांत मुख्यतः आढळतात. घोडा, गाढव, उंट, बैल, हरिण, बकरीं व मेंढरें हीं जनावरें या प्रदेशांत पुष्कळ आहेत. अरबस्तान व इराण हे देश घोड्यांविषयीं विशेष प्रसिद्ध आहेत. (३) उत्तर प्रदेश—उत्तरेकडील प्रदेशांत हवा फार थंड असल्याकारणानें मऊ, दाट व ऊबदार केसांच्या कातडीचे प्राणी तेथें विशेष आढळतात. कारण, थंड हवेंत अशा प्राण्यांचाच निभाव लागतो.

खनिज पदार्थ — सोनें सैबेरिया [विशेषतः आलताई पर्वताचे आसपासचा भाग], तिबेट व हिंदुस्तान या देशांत सांपडतें. रुपें सैबेरिया, चीन, जपान या देशांत सांपडतें. लोखंड हिंदुस्तान, चीन, जपान या देशांत सांपडतें. तांबें सैबेरिया, जपान, चीन या देशांत सांपडतें. कथील मॅले द्वीपकल्पांत सांपडतें. दगडी कोळसा जपान, चीन, हिंदुस्तान या देशांत सांपडतो. राकेल ब्रम्हदेश व काकेशिया या देशांत सांपडतें.

शिपपेन्सलीचे दगड सिलोन, सैबेरिया या देशांत सांपडतात. हिरे हिंदुस्तान व सैबेरिया या देशांत सांपडतात. माणकें व इंद्र-निल ब्रह्मदेश व सिलोन या देशांत सांपडतात. मिठाच्या खाणी हिंदुस्तान [पंजाब], आशिया मायनर, सैबेरिया या देशांत आहेत. वरील माहितीवरून खनिज संपत्तींत सैबेरियाचा नंबर पहिला आहे असें दिसून येईल. तसेंच या खंडाच्या पश्चिमार्धापेक्षां पूर्वार्धांत खनिज संपत्ति जास्त आहे असेंही दिसून येईल.

मोतीं —कांहीं प्रकारच्या शिंपल्यांतील किडे मोतीं तयार करितात. असे शिंपले इराणच्या आखातांत व सिलोनचे आसपास सांपडतात.

कलाकौशल्य—या खंडामध्ये सैबेरिया खेरीजकरून जे जे नदीच्या कांठचे सखल व सुपीक प्रदेश आहेत, तेथें प्राचीनकाळीं मोठ-मोठीं राज्यें होऊन गेलीं; म्हणून अशा भागांत प्राचीनकाळचीं प्रसिद्ध शहरें असून हे भाग प्राचीन तऱ्हेच्या कलाकौशल्याविषयीं प्रसिद्ध आहेत. अशा प्रकारचे प्रमुख देश चीन, हिंदुस्तान, ब्रह्मदेश, आणि तैग्रस व युफ्रातीस या नद्यांच्या कांठचा प्रदेश हे होत.

लोकरांची व रेशमी वस्त्रें, कलावतूचें काम, नकशीचें व जडावाचें काम यांविषयीं आशिया मायनर, इराण, हिंदुस्तान, व चीन या देशांची प्रसिद्धि आहे. मोतींचीं भांडीं, मिण्याचें काम व साधारणतः सर्व हस्त-कौशल्याचीं कामें यांविषयीं चीन व जपान हे देश फार प्रसिद्ध आहेत.

लोकवस्ती—या खंडांत लोकवस्ती सुमारे ८६ कोट आहे. ही संख्या हिंदुस्तानांतील लोकसंख्येच्या सुमारे तिप्पट आहे. लोकवस्तीचें प्रमाण दर चौ० मैलां ५० च्या वर आहे. पूर्वेकडील व आग्नेयीकडील भाग सुपीक असल्यामुळे त्यांत वस्ती फार दाट आहे. उत्तरेकडील भागांत वस्ती विरळ आहे. हिंदुस्तान, चीन, व जपान या देशांत मिळून सर्व आशिया खंडांतील लोकांपैकीं सुमारे सात अष्टमांश लोक आहेत. चीनच्या कांहीं भागांत वस्ती जितकी दाट आहे, तितकी ती पृथ्वावरील दुसऱ्या कोणत्याही तेवढ्या मोठ्या भागांत नाहीं.

लोकांच्या जाती—या खंडाच्या पश्चिम टोंकापासून तो हिंदु-स्तानापर्यंतच्या सर्व देशांतील लोक काँकेशियन वंशाचे आहेत. या प्रदेशांतील लोकांपैकीं अरबी लोक मात्र निराळ्या वंशाचे आहेत. या

खंडाच्या पूर्वभागांतील व उत्तरभागांतील लोक मंगोलियन जातीचे आहेत. मॅले द्वीपकल्प व शेजारचीं वेटें एथील लोक मॅले जातीचे आहेत.

धर्म—बौद्ध, हिंदू, मुसलमानी, व ख्रिस्ती हे या खंडांतील मुख्य धर्म होत. बौद्धधर्मी लोकांची संख्या ५० कोट आहे. हिंदुधर्मी लोकांची संख्या २० कोट व मुसलमानधर्मी लोकांची संख्या १० कोट आहे. हिंदुधर्मी लोक हिंदुस्तानांत आहेत. हिंदुस्तानापासून पश्चिमेकडे या खंडांत मुख्यतः मुसलमानांची वस्ती आहे. पूर्वेकडील व आग्नेयीकडील भागांत मुख्यतः बौद्धधर्मी लोक आहेत. ख्रिस्ती लोक हिंदुस्तानांत व आशिया मायनरमध्ये आहेत.

लोकस्थिति—युरोपखंडांतील लोकांप्रमाणें या खंडांतील लोक आपली सुधारणा करण्याविषयीं झटत नाहींत. विद्या व कला-कौशल्य यांमध्ये युरोपियन लोकांत सुधारणा झपाट्यानें होत आहे; परंतु या खंडांतील बरेच लोक शेंकडों वर्षापूर्वीं होते तसेच राहिले आहेत. मात्र जपानी लोकांनीं अलीकडे ४०।५० वर्षांत फारच सुधारणा केली आहे. ती इतकी कीं, ते युरोपियन लोकांच्या बरोबरीचे झाले आहेत.

दळणवळणाचीं साधनें—रशियाचें राज्य, हिंदुस्तान, चीनचा कांहीं भाग व जपान यांत आगगाड्यांचे रस्ते आहेत. गाड्यांचे साधे रस्ते हिंदुस्तानांत पुष्कळ आहेत, व चीनच्या कांहीं भागांत आणि सैबेरियांत बरेच आहेत. चीनमध्ये नावांना जाण्यायेण्यास उपयोगीं पडणारे कालवे पुष्कळ आहेत. बाकीच्या प्रदेशांत चांगले प्रशस्त रस्ते फारसे नाहींत. म्हणून मालाची नेआण बहुशा उंट व घोडां यांवरून होते. तारायंत्रें हिंदुस्तान, जपान, चीन व रशियाचें राज्य या भागांत आहेत.

व्यापार—ह्या खंडाच्या पूर्व भागाचा व्यापार अमेरिकेशीं विशेष होतो. दक्षिणेकडील व पश्चिमेकडील देशांचा व्यापार युरोपखंडाशीं होतो. या खंडांतील सर्व देशांचा एकमेकांशीं व्यापारही बराच होतो. निर्यातमाल—पुष्कळसा कच्चा माल, व हातांनीं केलेले कारागिरीचे कांहीं पदार्थ निर्यात मालांत असतात. ते येणेंप्रमाणें:—
कच्चा माल—कापूस, तांदूळ, गहू, लाकूड, चहा, काफी, गळितार्ची धान्ये, रेशीम, मसाले, लोकर, गोणपाट, लाख. कारागिरीचे पदार्थ—

गालिचे; नकशीचें काम केलेलें सोनें, चांदी वं हस्तिदंत यांचे पदार्थ; मिन्याचें काम. आयात माल—यंत्रांनां तयार केलेले नित्य उपयोगीं पडणारे पदार्थ आयात मालांत विशेष असतात. उदाहरणार्थ—कापड, धातु, धातूंचे पत्रे व भांडीं, यंत्रें इ०

आशियाचीं बंदरे—पश्चिम किनाऱ्यावर स्मर्ना. दक्षिण किनाऱ्यावर कराची, मुंबई, कोलंबो, मद्रास, कलकत्ता, रंगून, व सिंगापूर. पूर्व किनाऱ्यावर हाँगकाँग, कंतान, शांघाय, व योकोहामा.

राज्यव्यवस्था—हिंदुस्तान, जपान, तुर्कस्तान व इराण हे देश खेरीज करून बाकीच्या देशांतले राजे आपल्या मर्जीप्रमाणें राज्य करितात. वरील देशांत मात्र लोकांचे प्रतिनिधांचा सल्ला राज्यकर्ते घेतात. राज्यव्यवस्थेंत आपला हात असावा याबद्दल चीन देशांतील लोक खटपट करतात आहेत.

विभाग—

देशाचें नांव	क्षेत्रफळ चौ. मैल. (हजार)	लोकसंख्या. (लाख)	राजधानी.
तुर्कस्तान	६१०	२००	स्मर्ना.
अरबस्तान	१२००	११	
इराण	६२८	९५	तेहरान.
अफगाणिस्तान	२१५	५०	काबूल.
बलुचिस्तान	१३०	५	किलात.
सिलोन	२५	३७	कोलंबो.
हिंदुस्तान	१५००	२८००	कलकत्ता.
ब्रह्मदेश	२३६	१००	रंगून.
मॅले द्वीपकल्प			सिंगापूर.
फ्रेंच इंडोचायना	२५५	२१२	सायगांव-साईगॉन.
सयाम	२२०	९०	बॅकांक.
चीनचें राज्य	४३७६	४२६३	पेकिन.
कोरिया	८२	१००	सेऊल.
जपान	१४७	४६७	टोकिओ.
रशियाचें राज्य.	६५६४	२२६	ओम्स्क.

२ आशिया खंडांतील देशांचे सामान्य वर्णन.

१ तुर्कस्तान—हा देश युरोपमधील तुर्कस्तानचे सुलतानचे ताब्यांत आहे. या देशांत प्राचीन काळां मोठे राजे व राज्ये होऊन गेल्यामुळे यांत इतिहासप्रसिद्ध स्थाने पुष्कळ आहेत. या देशांतील मुख्य लोक तुर्की होत. परंतु इतर अनेक जातींचे लोक आहेत. पैकीं व्यापार-धंदा करणाऱ्या लोकांमध्ये ग्रीक लोक विशेष आढळतात. ख्रिस्ती धर्माचा संस्थापक एशू क्रिस्त याचा जन्म ज्या बेथ्लेम गांवां झाला तें गांव या देशांतील पालेस्टाईन नामक प्रांतांत आहे. बेथ्लेम जवळील जेरुशलेम या शहरां क्रिस्ताचे थडगे आहेत. या प्रांतांतील मृत-समुद्र या सरोवराचे पाणी इतके खारे आहे कीं, त्यांत मासेही जगू शकत नाहींत. तुर्कस्तानांत बगदाद, बॅबिलॉन, दमास्कस हीं शहरे प्राचीन काळां प्रख्यात होती. या देशांतील फळे फार प्रसिद्ध आहेत. तसेंच अंगोरा जातीच्या बकऱ्यांची लोकर मऊपणासंबंधाने फार नामांकित आहे. राजधानी—स्मर्ना (२००).

२ अरबस्तान—या द्वीपकल्पाचा आकार मनुष्याचे पावलाप्रमाणे आहे. ह्या देशाचा बहुतेक भाग वाळूचे ओसाड मैदान आहे. दक्षिण व पश्चिम भागाचा व थोडासा मध्यभागाचा प्रदेश सुपीक असून लोकवस्ती मुख्यतः त्याच भागांत आहे.

अरब लोक इतिहासांत फार प्रसिद्ध आहेत. मुसलमानी धर्माचा संस्थापक महंमद हा अरब होता. या धर्माचा प्रसार अरब लोकांनाच केला. अरब लोक फार शूर व उमद्या स्वभावाचे म्हणून प्रसिद्ध आहेत. त्यांनीं एके काळां अर्धे युरोप खंड जिंकले होते. विद्या व शास्त्रे यांमध्ये त्यांची बरीच गति झाली होती.

रसायनशास्त्र, बीजगणित वगैरे कांहीं शास्त्रे युरोपियन लोक प्रथम अरवांपासून शिकले.

अरबी घोडे फार नामांकित आहेत. या देशांत खारका व खजूर यांचे पीक अतिशय होते. उत्कृष्ट कॉफी या देशांत होते. या देशांत उंट फार आहेत.

अरबस्तानचा कांही भाग इजिप्तचे ताब्यांत, कांहीं तुर्कस्तानचे,

कांहीं इंग्लिशांचे, व कांहीं अरबी संस्थानिकांचे ताब्यांत आहे. तुर्कस्तानचे ताब्यांत जो प्रदेश आहे त्यांत मक्का व मदीना हीं मोठीं शहरें आहेत.

शहरें-मक्का (४५)-ही महंमदाची जन्मभूमि होय. तेथें मुसलमान यात्रेकरू नेहमीं जातात. मदीना (४२)-एथें महंमदाचें थडगें आहे.

अरवस्तानचे दक्षिणेकडील एडन प्रांत इंग्लिशांचे ताब्यांत आहे. त्यांतील मुख्य शहर एडन (आदन) हें होय.

३ इराण-हा देश प्राचीन काळापासून प्रसिद्ध असून यांत झर्सिस, डरायस,† नादिरशहा यांसारखे मोठमोठे बलाढ्य राजे होऊन गेले. परंतु हल्लीं या राष्ट्राचें महत्त्व विशेष राहिलें नाहीं.

याचा बराच भाग ओसाड व नापीक आहे. लोक शोकी असून बुद्धिमान् व कलाकुशल आहेत. तुर्की किंवा अफगाण लोकांप्रमाणें ते शूर व कडवे नाहींत.

गालिचे, शाली, मद्य, अत्तरे, घोडे, फळें यांविषयां या देशाची प्रसिद्धि आहे. इराणचे आखातांत मोतीं सांपडतात.

शहरें-तेहरान (२१०)-राजधानी. शिराझ-या शहरां उत्तम प्रकारचें मद्य व गुलाबी अत्तर हे जिन्नस तयार होतात. बुशायर हें इराणचें मुख्य बंदर होय.

ह्या देशांत पार्लमेंट नुकतेंच स्थापन झालें आहे व पार्लमेंटच्या सल्ल्यानें राजानें राज्यकारभार करावा असें ठरलें आहे.

हिंदुस्तानांतील पार्शी लोकांचें मूलस्थान हाच देश होय.

४ अफगाणिस्तान-हा देश डोंगराळ आहे. लोक धिप्पाड व शूर आहेत. खुनशीपणाविषयां अफगाणांची प्रसिद्धि आहे. राजास 'अमीर' असा किताब आहे. फळांविषयां या देशाची प्रसिद्धि आहे. द्राक्षें, डाळिंबें, सफरचंद वगैरे फळें व हिंग हे जिन्नस या देशांतून हिंदुस्तानांत येतात.

परदेशांतून हिंदुस्तानांत येण्याचे खुशकीचे मार्ग या देशांतून जात असल्याकारणानें हिंदुस्तानचे संरक्षणास या देशाचा उपयोग आहे.

† डरायस यानें इसवी सनापूर्वी ६ व्या शतकांत व नादिरशहानें १८ व्या शतकांत हिंदुस्तानावर स्वारी केल्याचें इतिहासांत प्रसिद्ध आहे.

काबूल (७०), कंदाहार (६०), हिरात (५०) व गिझनी हीं मुख्य शहरें होत. (ह्यांपैकीं पहिल्या तीन शहरांचीं स्थानें अशीं आहेत कीं, तीं सांधलीं असतां त्रिकोण होतो). हिरात—मध्य आशियांतून हिंदुस्तानांत येण्याच्या मार्गावर हें शहर आहे; म्हणून यास 'हिंदुस्तानची वेस' असें म्हणतात. गिझनी—अकराव्या शतकातील एका मोठ्या विस्तीर्ण राज्याची राजधानी हें शहर होतें.

५ बलुचिस्तान—हा देशही डोंगराळ असून लोक रानटां आहेत. एथील राजास 'खान' म्हणतात. तो इंग्लिशांचे सल्ल्यानें वागतो. राजधानी किलात शहर आहे.

६ ब्रिटिश बलुचिस्तान—हा प्रांत इंग्लिशांचे ताब्यांत आहे. त्यावर मुख्य अधिकारी चीफ कमिशनर आहे. राजधानी—क्रेटा. सिंध प्रांतांतून या प्रांतांत आगगाडीचा रस्ता नेला आहे.

७ सिलोन—ह्या बेटांत चहा पुष्कळ पिकतो. कॉफी, नारळ, मसाल्याचे पदार्थ ह्यांचे ह्या देशांत उत्पन्न बरेच होतें. या बेटाच्या वायव्यभागां मोतीं सांपडतात. कोलंबो (१२७) व पॉइंट-डि-गाली हीं चांगलीं बंदरें आहेत. राजधानी—कोलंबो.

८ ब्रह्मदेश—हा देश ब्रह्मदेशाचे राजापासून इंग्लिशांनीं १८८६ सालीं जिंकून घेतला. हा देश सुपीक असून त्यांत तांदूळ व सागवान यांचे मोठे उत्पन्न होतें. मुख्य नदी इरावती. ब्रह्मी लोकांत स्त्रियांना स्वातंत्र्य पुष्कळ आहे. दुकानांत बसून माल विकण्याचे काम बहुतेक स्त्रियाच करितात. माणकें व राकेल यांच्या खाणी या देशांत आहेत. कांहीं ठिकाणीं दगडी कोळसा सांपडतो. रंगून (१८०)—हल्लींची राजधानी असून तें प्रसिद्ध बंदर आहे. या बंदराचा युरोपशीं मोठा व्यापार चालतो. मंडालें (१९०)—हें पूर्वीच्या ब्रह्मदेशाच्या राजाची राजधानी होतें.

९ मॅले द्वीपकल्प—यांत अनेक लहान लहान संस्थानें आहेत. स्ट्रेट्स सेटलमेंटस्—हा प्रदेश इंग्लिशांचे ताब्यांत आहे. हा फार सुपीक व संपन्न आहे. यांत तांदूळ व मसाल्याचे पदार्थ पुष्कळ तील कथलाच्या खाणी फार समृद्ध आहेत. एथून

७ कोट रुपयांचें कर्तील दरवर्षीं परदेशीं जातें. सिंगापूर (१८४)-
हें शहर या प्रांताची राजधानी व मुख्य बंदर होय.

१० सयाम व फ्रेंच इंडो चायना-हा सर्व प्रदेश सुपीक व संपन्न
आहे. यांतील लोक बौद्धधर्मी असून ते हस्तकौशल्याविषयी प्रसिद्ध
आहेत. (१) सयाम-हा देश एका स्वतंत्र राजाचे ताब्यांत आहे. ह्यांतील
प्रदेश चांगला सुपीक आहे. परंतु पुष्कळ भागांत जंगल असून वस्ती
फार विरळ आहे. यांत तांदूळ फार पिकतो. या देशांत पुष्कळ
चिनी व्यापारी आहेत. राजधानी बँकॉक (५००)-हें शहर नदीचे
दोन्ही काठांवर वसलें असल्यामुळें त्याचा देखावा फार रमणीय आहे.
(२) फ्रेंच इंडो चायना-हा प्रदेश फ्रेंचांचे ताब्यांत आहे. ह्यांतील
अनाम व कांबोडिया हे भाग एतद्देशीय राजांचे अमलाखालीं असून
त्यांचे राजे फ्रेंचांना खंडणी देतात. कोचीन चायना भागांत खुद्द
फ्रेंचांचें राज्य आहे. या प्रदेशांत तांदूळ पुष्कळ पिकतो.

११ चीनचें राज्य-लोकसंख्येच्या मानानें हें राज्य आशियांतील
सर्व राज्यांमध्ये मोठें आहेच, पण जगांतील सर्व राज्यांमध्येही मोठें
आहे. चीन, तिबेट, मंगोलिया, मांचूरियाचा कांहीं भाग व पूर्व
तार्तरी हे या राज्याचे मुख्य विभाग होत. पैकीं खुद्द चीनदेश
चीनच्या राज्याचा सुमारे अर्धा भाग व्यापितो. प्राचीनकाळीं जे
देश सुधारलेले म्हणून प्रसिद्ध होते त्यांपैकीं चीन देश आहे. विद्या व
कलाकौशल्य यांची वाढ प्राचीनकाळीं या देशांत वरीच झाली होती
असें दिसून येतें. वंदुकीची दारू, होकायंत्र, छापण्याची कला,
वगैरे वन्याच गोष्टी चिनी लोकांस युरोपियन लोकांचे पूर्वीच माहीत
होत्या. चीनचा पूर्वभाग फारच सुपीक आहे. हस्तकौश-
ल्याचे कामाविषयी चिनी लोक प्राचीन काळापासून फार प्रसिद्ध
आहेत. चिनी मातीचीं भांडीं व चिनी रेशमी कापड अद्याप प्रसिद्ध
आहे. या लोकांना अफू खाण्याचें मोठें व्यसन आहे. राजधानी-
पेकीन-(१०००). कंतान(१८००) व शांघाय (६२०)-मोठीं बंदरें.

तार्तार लोकांच्या हल्ल्यापासून आपला बचाव करण्याकरितां प्राचीन
काळीं चिनी लोकांनीं तट बांधिला होता. त्यांची लांबी दोड हजार मैल

हंदी असून गाडीच्या रस्त्याएवढी आहे. एवढा प्रचंड तट जगांत दुसरा कोठेही नाही.

परकीय लोकांस चीन देशांतील वाटेल त्या बंदरांशी व्यापार करण्याची मोकळीक नाही. तर त्यांतील कांहीं बंदरांशीच व्यापार करण्याची परवानगी युरोपियन लोकांस दिली आहे. अशा बंदरांपैकीं मुख्य बंदरें पुढील होतः—टिएन्ट्सिन्, चंगकिंग्, हॅन्को, नांकिन्, शांघाय, फूचाऊ, अँमॉय, व कंतान. पैकीं शांघाय व कंतान हीं महत्त्वाचीं आहेत.

हाँगकाँग—हें बेट चीनच्या दक्षिण भागां असून तें इंग्लिशांचे ताब्यांत आहे.

१२ कोरिया—ह्या देशांतील कोरियन लोक जपानी व चिनी लोकांच्या जातीचे आहेत. ह्या देशाचा राजा नांवानें स्वतंत्र आहे. परंतु त्यास वस्तुतः जपानच्या राजाच्या तंत्रानें चालवें लागतें. कोरियन लोक जपानी लोकांसारखे उद्योगी व शूर नाहींत. राजधानी—सेऊल.

१३ जपान—आशिया खंडाचे अत्यंत पूर्वेकडील हा देश होय. चार मोठीं बेटें व चार हजार लहान बेटें मिळून हा देश झाला आहे. केवळ बेटांच्या प्रदेशाचें जपानाएवढें मोठें राज्य या खंडांत दुसरें नाही. या देशाचें साम्य इंग्लंड देशांशीं बरेंच आहे. ४० वर्षांपूर्वीं हा देश आशियांतील इतर देशांप्रमाणेंच मागसलेला होता. परंतु अलीकडे जपानी लोकांनीं सुधारणा करून आपला देश युरोपियन देशांचे बरोवरीस आणिला आहे. शिक्षण, शास्त्रें, व कला या बाबतींत जपानी लोक जवळ जवळ युरोपियन लोकांइतके सुधारलेले आहेत. या देशाच्या बादशाहास 'मिकाडो' म्हणतात. त्यास जपानी लोक अत्यंत पूज्य मानतात. बादशाह पार्लमेंटचे संमतीनें राज्यकारभार चालवितो. जपानी लोक शूर, उद्योगी, धाडसी, व देशभक्त म्हणून प्रसिद्ध आहेत. त्यांच्याइतके विनयशील व सभ्य लोक जगांत दुसरे कोणी नाहींत, असें युरोपियन प्रवासी म्हणतात. या देशांत धरणी-कंप वारंवार होतात. म्हणून एथील घरे बांबू व जाड कागदी पुढे यांचीं केलेलीं असतात. तेणेंकरून घर पडलें तरी लोकांस फारसा अपाय होत नाही. राजधानी—टोकिओ—(१५००). जपानचें मुख्य

बंदर यॉकोहामा (१४४)-हैं टोकिओपासून थोड्या अंतरावर आहे.
किओटो (३०८)-पूर्वीची राजधानी व कलाकौशल्याचें आगर आहे.

१४ रशियाचें राज्य-या राज्याचा विस्तार हिंदुस्तानचे चौपट आहे.
पण- याची लोकसंख्या हिंदुस्तानच्या दहाव्या हिस्सानें आहे.
यांतील वराच भाग नापीक आहे, यामुळें लोकवस्ती कमी आहे.
युरोपमध्ये रशिया नांवाचा देश आहे, त्याचा जो वादशाह तो या
देशाचा वादशाह होय. त्यास ' त्सार ' (अथवा झार) असा किताब
आहे. आशियांतील रशियाच्या राज्याचे मुख्य तीन भाग आहेत. ते
येणेंप्रमाणें:- १ काकेशिया. २ रशियन तार्तरी किंवा मध्य आशिया. ३
सैबेरिया. काकेशियांत काकेशस पर्वताचे आसपास राकेल तेलाच्या
मोठमोठ्या खाणी आहेत. सैबेरियांतील उत्तरभागां हिंवाळा पराका-
ष्टेचा कडक असतो. इतकी थंडी जगांतील कोणत्याही देशांत नाही.

मुख्य शहरें-ओम्स्क (५०)-पश्चिम सैबेरियाची राजधानी.
इर्कटस्क-पूर्व सैबेरियाची राजधानी. ताशकंद (१२१)-मध्य
आशियांतील रशियन मुलखामधील मुख्य शहर. टिफ्लिस (१४६)-
काकेशियाची राजधानी.

१५ ईस्ट इंडीज अथवा मलाया द्वीपसमूह-ही बेटें फारच
संपन्न असून त्यांमध्ये मुख्यतः मसाल्याचे जिन्नस पिकतात. ह्या
बेटांपैकीं मुख्य बेटें सुमात्रा, जावा, बोर्निओ, मोलक्का, सेलिबीस,
अंबोयना, व फिलिपाईन हीं होत.

यांपैकीं महत्त्वाचीं बरींच बेटें उच्च लोकांचे ताब्यांत आहेत. कांहीं
इंग्लिशांचे ताब्यांत आहेत. फिलिपाईन बेटें अमेरिकेंतील संयुक्त संस्था-
नांच्या ताब्यांत आहेत.

या बेटांपैकीं कांहीं बेटांत खनिज संपत्ति फार विपुल आहे.
मसाले, नीळ, साबूदाणा, तांदूळ, तंबाकू हे जिन्नस या बेटांतून
परदेशीं रवाना होतात. बटेव्हिया (१७०)-हें या द्वीपसमूहांतील सर्वांत
मोठें शहर होय.



परिशिष्ट अ (प्रश्न.)

हिंदुस्तानचे भूवर्णनासंबंधी प्रश्न.

परकीयांना हिंदुस्तानांत भूमिमार्गानें येणें झाल्यास कोणत्या दिशेनें येणें विशेष सोपें आहे ? कोणत्या वाजूनें येणें विशेष अवघड आहे ? कां ? हिंदुस्तानचा किनारा व्यापारास विशेष सोईचा कां नाही ? साताऱ्याहून पश्चिमेकडे, रत्नागिरीहून पूर्वेकडे, पंढरपुराहून पूर्वेकडे व पश्चिमेकडे, सुरतेहून पूर्वेकडे व उत्तरेकडे, आणि हैदराबाद, कराची, पुणे, धुळे, सोलापूर, बेळगांव, धारवाड या शहरांहून चान्ही दिशांनीं गेलें असतां चढ लागेल किंवा उतार लागेल हें सकारण सांगा. हिंदुस्तानांतील मुख्य पाणलोट सांगा. पुढील पर्वतांची तुलना करा:—हिमालय व विंध्य; पूर्वघाट व पश्चिम घाट; विंध्य व सातपुडा; हिंदुकुश व काराकोरम. पुढील जोड्यांतील नद्यांची तुलना करा—गंगा व सिंधु, गंगा व ब्रह्मपुत्रा, सिंधु व ब्रह्मपुत्रा, महानदी व कृष्णा, कृष्णा व गोदावरी, नर्मदा व तापी... इ०. उगम, प्रवाहाची दिशा व मिळण्याचें ठिकाण यांस अनुसरून नद्यांचें वर्गीकरण करा. हिंदुस्तानांतील अतिशय सुपीक प्रदेश कोणते ? कां ? अतिशय नापीक कोणते ? कारण काय ? हिंदुस्तानचे निरनिराळे भाग घेऊन त्यांस हवामान ठरविणारे नियम लावून त्यांतील हवामान कसें असलें पाहिजे हें सांगा. उत्तर बंगालची हवा व दक्षिण बंगालची हवा यांमध्ये फरक काय आहे ? त्याचें कारण काय ? दक्षिण बंगालाची साधनें कोणत्या प्रदेशांत उत्कृष्ट आहेत ? तीं कोणत्या भागांत फार कमी आहेत ? मुंबईहून नाशिक, काशी, सिंध-हैदराबाद, सिमला, श्रीनगर, कलकत्ता, पाटणा, मद्रास, ग्वाल्हेर इंदूर, अलाहाबाद, अमृतसर, पेशावर, लाहोर, पुणे, बेळगांव, धारवाड, म्हैसूर, कालिकत, रामेश्वर, मदुरा, निजाम हैदराबाद इ० ... गांवीं जाणें असेल, तर कोणत्या रस्त्यानें जावें, हें रेल्वेचा नकाशा पाहून सांगा. हिंदुस्तानांतील अतिशय महत्त्वाचीं पांच पिकें कोणतीं ? तीं कोणत्या प्रदेशांत होतात ? तीं तेथेंच होण्याचें कारण काय ? हिंदुस्तानच्या कोणत्या भागांत फळांची उत्पत्ति विशेष होते ? हिंदुस्तानच्या दक्षिणार्धांत महत्त्वाचें लाकूड कोणतें होतें ? हिंदुस्तानच्या कोणत्या

भागांत खनिज संपत्ति अतिशय आहे ? कोणत्या भागांत फार थोडी आहे ? खनिज संपत्तीसंबंधाने मुख्य विभागांचे नंबर लावा. हिंदुस्तानच्या भिन्न भागांत कोणकोणते कारखाने आहेत हे सांगून ते तेथेच कां आहेत याची कारणे द्या. कोणत्या लोकांची वस्ती कोणत्या भागांत विशेष आढळते ? शौर्याविषयी कोण लोक प्रसिद्ध आहेत ? बुद्धिमत्तेविषयी कोणते लोक प्रसिद्ध आहेत ? शरिराने धिप्पाड कोणते लोक आहेत ? कोणत्या भागांतील लोक गौर वर्णाचे आहेत ? कोणत्या भागांतील लोक काळे आहेत ? हिंदुस्तानच्या भिन्न विभागांतील मुख्य भाषा कोणत्या ? पंजाब या नांवाची व्युत्पत्ति काय ? कालव्यांचे महत्त्व पंजाबांत विशेष कां आहे ? संयुक्त प्रांत हे नांव कां दिले आहे ? आग्न्याची हवा अत्यंत विषम कां आहे ? मुंबई इलाख्याइतके हवापाण्याचे भिन्न प्रकार दुसऱ्या कोणत्याही इलाख्यांत नाहीत असे म्हणतात ते कसे हे सकारण दाखवा ? मद्रास इलाख्याच्या कोणत्या भागांत दोन्ही मान्सुनांचा पाऊस पडतो ? कोणत्या भागांत पाऊस अर्निश्चित आहे ?

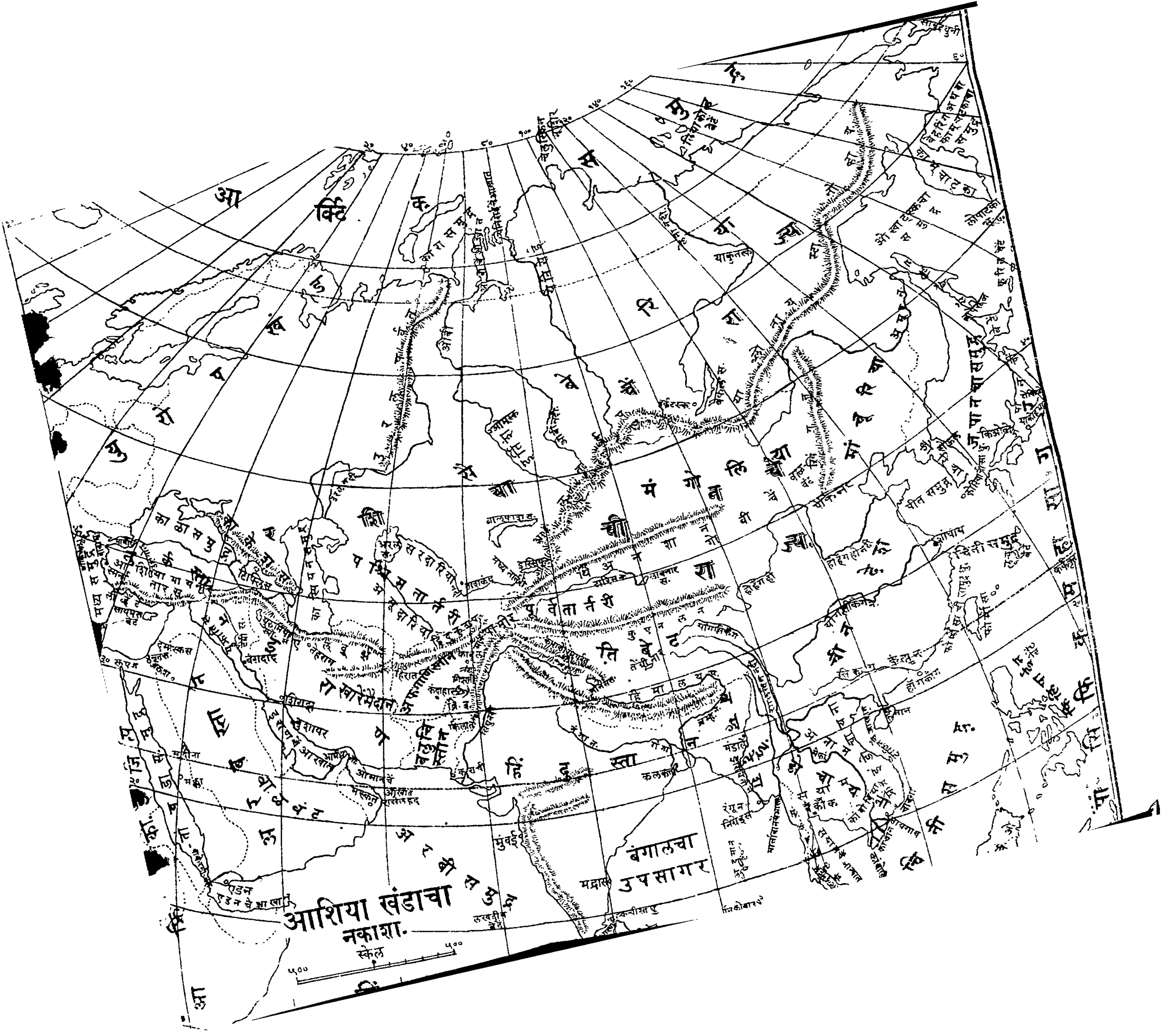
आशिया खंडाचे भूवर्णनासंबंधी प्रश्न.

आशिया खंडांतील बहुतेक पर्वतांची दिशा कशी आहे ? दक्षिणोत्तर पर्वत कोणते आहेत ? या खंडांतील कोणत्या नद्या जोडी-जोडीने वाहतात ? जोडीने न वाहाणाऱ्या नद्या कोणत्या ? कोणत्या नद्यांचा जलमार्ग या नात्याने उपयोग होतो ? अतिशय सुपीक प्रदेश कोणत्या नद्यांचे कांठी आहेत ? इंडो चायना व सैबेरेया यांचे हवेत फरक काय ? अरवस्तान व चीन यांच्या हवेत फरक काय ? ज्या ठिकाणी पाऊस पडत नाही असे आशियाचे राग कोणते ? तेथे पाऊस कां पडत नाही ? आशिया खंडांतील सुपीक प्रदेश कोणते ? त्यांच्या सुपीकपणाची कारणे काय ? हेमालयाचा परिणाम त्याचे उत्तरेकडील देशावर काय होतो ? आशिया खंडांतील विशेष दाट वस्तीचे प्रदेश कोणते ? सोने, दगडी कोळसा, व राकेल हे खनिज पदार्थ या खंडाच्या कोणत्या भागां सांपडतात ?

ज्या देशाचा अथवा प्रांताचा भूगोल शिकविणें आहे त्याचे संबंधानें सामान्य प्रश्न—

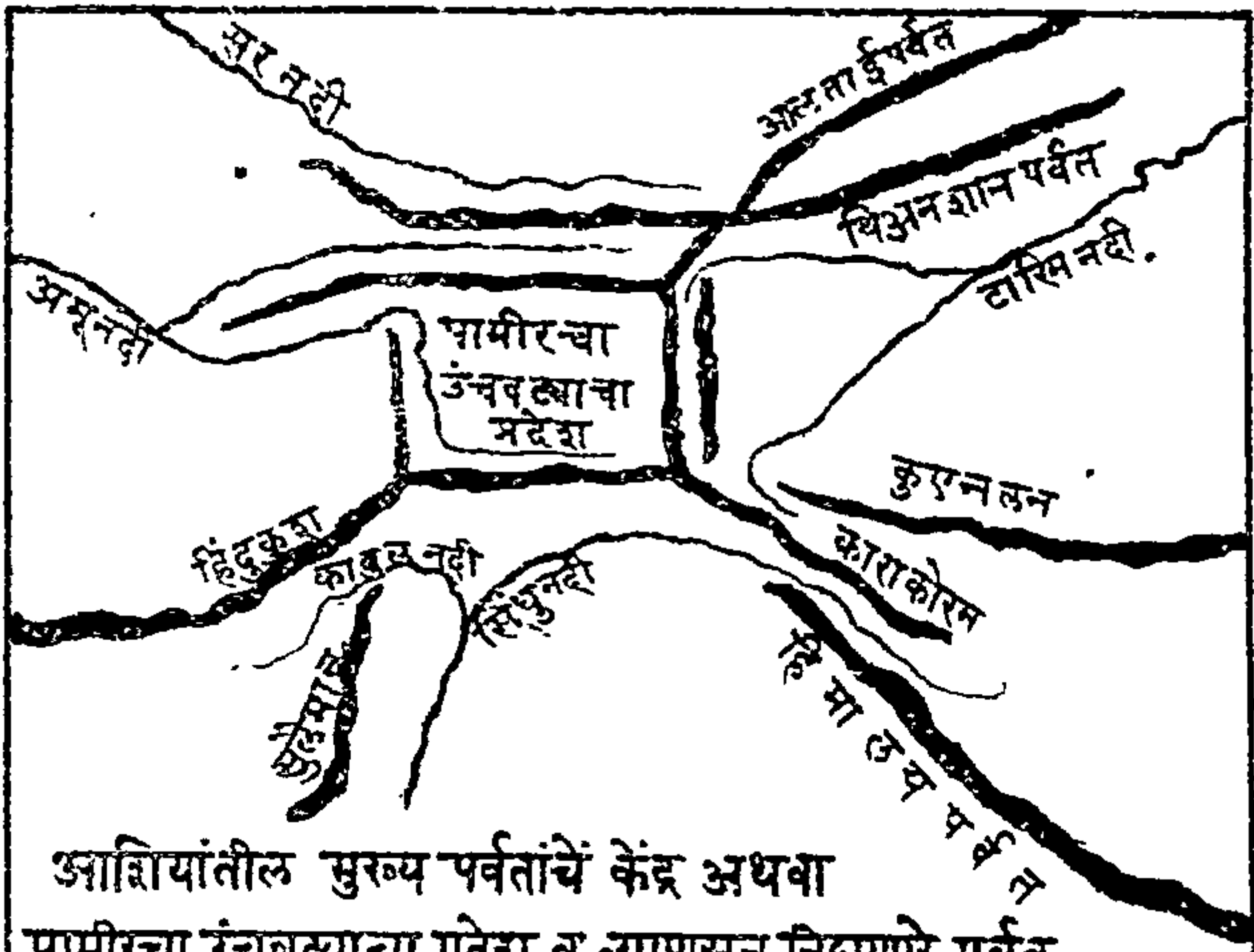
† °देश कोणत्या खंडांत अथवा भागांत आहे? त्याच्या सीमा कोणत्या? कोणत्या सीमा स्वाभाविक आहेत? विशेष उपयोगी सीमा कोणत्या आहेत? °दिशेकडील सीमा-संबंधानें विशेष गोष्ट काय? °देशाची लांबी किती? रुंदी किती? °बाह्यरेषेचें वर्णन करा. बाह्य रेषेसंबंधानें विशेष काय दिसतो? किनाऱ्याच्या कोणत्या भागांत आखातें विशेष आहेत? कोणतीं आखातें... ..बेटें विशेष उपयोगी आहेत? बंदरें कोणत्या भागांत विशेष आहेत? किनाऱ्याचा कोणता भाग व्यापारास विशेष उपयोगी आहे? °साऱ्यांत उंच प्रदेश कोणता? साऱ्यांत सखल प्रदेश कोणता? डोंगराजवळ असल्या-मुळें अथवा दोन डोंगरांच्यामध्ये असल्यामुळें उंचवट्याचे असे प्रदेश कोणते? सखल मैदानें कोणतीं? उतार कोणीकडे आहे? विशेष उताराचे प्रदेश कोणते? कमी उताराचे किंवा सपाट प्रदेश कोणते? मुख्य पाणलोट कोणते दिसतात? मुख्य पर्वत कोणते? त्यांचे मुख्य समूह किती आहेत? °पर्वताची दिशा व लांबी सांगा. °पर्वताची जास्त उतरती वाजू कोणती? °पर्वताची °पर्वताशीं तुलना करा. मुख्य नद्या कोणत्या? °प्रवाहाचा कोणता भाग विशेष उपयोगी आहे? °नदीची °नदीशीं तुलना करा. °देशाची हवा सामान्यतः कशा प्रकारची असावी? कोणत्या भागांतील हवामान विषम आहे? कोणत्या भागांतील सम आहे? [ज्या हवामानांत उन्हाळ्यांत व हिवाळ्यांत विशेष फरक असतो त्यास विषम हवामान म्हणतात.] कोणत्या मान्सून वाऱ्यापासून पाऊस मिळतो? विशेष पावसाचे प्रदेश कोणते? कमी पावसाचे प्रदेश कोणते? जेथें पाऊस अनिश्चित आहे असे प्रदेश कोणते? सपाट अथवा खोलगट असल्यामुळें व पाण्याचा पुरेसा पुरवठा असल्यामुळें सुपीक असे प्रदेश कोणते? नुपीक प्रदेश कोणते? मुख्य पिकें कोणतीं? तीं होण्यास अनुकूल कारणें

† ° हें चिन्ह अमुक देश, नदी, पर्वत, दिशा इ० शब्द अध्याहृत आहे असें दाखवितें.




आशिया खंडाचा
नकाशा.

स्केल ५००



आशियातील मुख्य पर्वतांचे केंद्र अथवा पामीरचा उंचवट्याचा प्रदेश व त्यापासून निघणारे पर्वत.

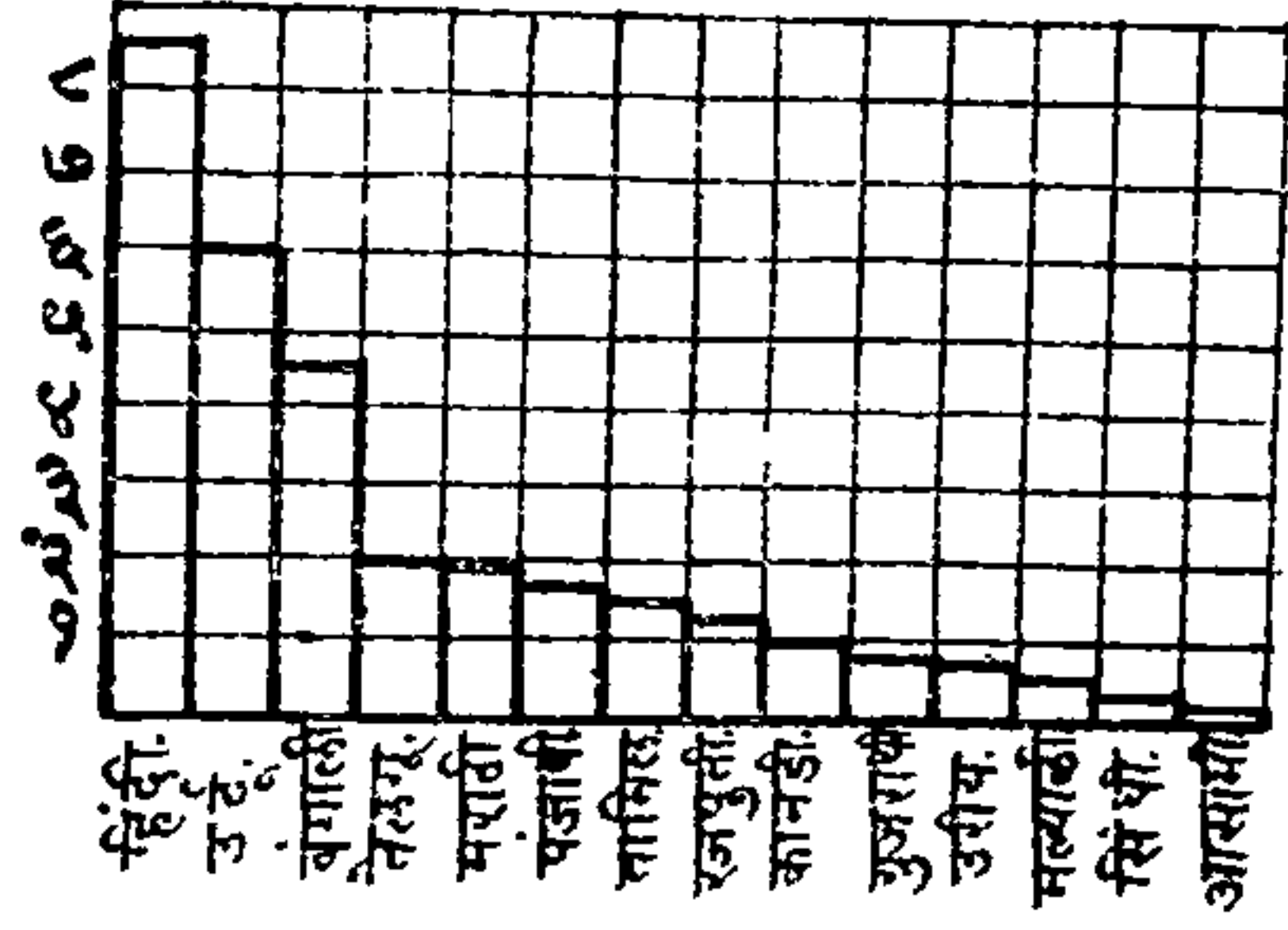


कास्पियन (समुद्र सपाटीच्या) खाली ८५ फूट

हिंदुस्तानांतील

भाषा.

(१ चौरस = १ कोटलोक)



उभे स्केल
हजार फूट



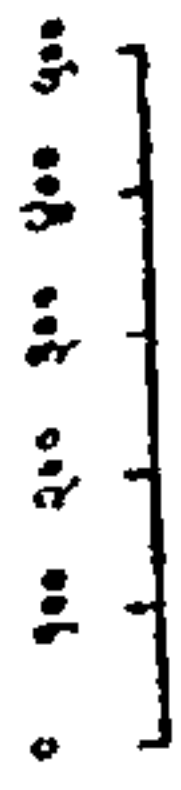
आजमेर

कपूरथल

निबेट

गंगेच्या मुखापासून येनिसेई नदीचे मुखापर्यंत आशिया खंडाचा दक्षिणोत्तर छेद.

भेद



२६ हजार फूट
२० हजार फूट
१० हजार फूट
२ हजार फूट

हिमालयापासून कामोरिन भूशिरापर्यंतचा छेद.
(उंचीचे स्केल लांबीच्या स्केलापेक्षा १॥ शेंपट मोठे आहे)

कोणती आहेत ? विशेष (त्या स्थळाशिवाय इतर) ठिकाणी काचिह्नी मारी) पिके कोणती ? मुख्य खनिज पदार्थ कोणते ? खणी कशाच्या चाली आहेत ? खनिज संपत्ति कोणत्या भागांत विशेष आहे ? प्रकृत खनिज संपत्ति घात्रे स्थित करून लोकचि मुख्य उद्योगधंदे कोणते असले पाहिजेत असे समजून घेते ? ध्यास अनुकूल कारणे कोणती आहेत ? धदा भागांत काय घेतले ? उद्योगधंद्यांची मुख्य साधने कोणती ? ही साधने कोणत्या भागांत विशेष अनुकूल दिसतात ? कोणत्यांच्या व्यापारास फाय उभे राहिले होते ? महत्त्वाचा आयात माल कोणता ? महत्त्वाचा निर्यात माल कोणता ? देशातील पिके व उद्योगधंदे यथं करून आयात निर्यात मालाच्या स्वरूपासंबंधाने काय अनुमाने निघते ? आयात मालापेक्षा निर्यात माल कमी काय अधिक को ? कोणत्या देशाशी व्यापार होतो ? व्यापारास सोडवे असे नजीकचे देश कोणते ? लोकवस्ती दाट कोठे आहे ? कां ? जास्ती वस्ती कोणत्या लोकांची आहे ? अमुक भागांत कोणत्या लोकांची वस्ती विशेष आढळते ? कां ? लोकांची स्वभाव कसा आहे ? ३०.

परिशिष्ट व.

कांदी संज्ञांचे स्पष्टीकरण.

[पुढील माहिती जेवळ शिक्षकांसोडो आहे ती त्यांनी जरूरी प्रमाणे सुलवा सज्जतून सांभावी.]

आखात—जमिनीच्या विमट्यांत सांगडलेला जो समुद्राचा भाग त्यास आखात म्हणतात.

उपसागर—आखाताचे तोंड रुंद असल्यास त्याला उपसागर म्हणतात.

सामुद्रधुनी—दोन समुद्रांस जोडणारा जो वाण्याचा अरुंद भाग त्यास सामुद्रधुनी म्हणतात.

भूदर—समुद्रास गेल्ले जमिनीचे लवक टोक.

संयोगिभूमि—दोन भूदरस सांधणारा जमिनीचा अरुंद भाग.

विषुववृत्त-पृथ्वीचे (कृत्रिम) गोलाभोंवतीं, दोन्ही ध्रुवांपासून सारख्या अंतरावर जें वर्तुल काढलेलें असतें, त्यास भूमध्यवृत्त किंवा विषुववृत्त म्हणतात. (भू=पृथ्वी; वृत्त=वर्तुल.)

अक्षांशवृत्ते-विषुववृत्तापासून ध्रुवापर्यंत जो वर्तुळाचा चतुर्थांश आहे, त्याचे ९० भाग कल्पिलेले आहेत. त्यास अंश म्हणतात. हे भाग दाखविणाऱ्या विंदूतून पृथ्वीचे गोलाभोंवतीं, विषुववृत्ताशी समांतर जीं वर्तुले काढतात, त्यांस अक्षांशवृत्ते अथवा अक्षांशांचीं वृत्ते म्हणतात. कारण, त्यांचे योगानें पृथ्वीच्या अक्षाचे म्हणजे आंसाचे अंश म्हणजे भाग होतात. अक्षांश मोजण्यास प्रारंभ विषुववृत्तापासून करण्याची चाल आहे. या वृत्ताचे उत्तरेकडील अक्षांशांस उत्तर अक्षांश व दक्षिणेकडील अक्षांशांस दक्षिण अक्षांश म्हणतात. विषुववृत्तापासून ध्रुवापर्यंत ९० अंश होतात. अक्षांशांचीं सर्व वृत्ते समांतर असतात.

रेखांशवृत्ते-पृथ्वीचे गोलाभोंवतीं एका ध्रुवापासून दुसऱ्या ध्रुवापर्यंत, अक्षांशांचे वृत्तांना लंबरूपानें छेदून जाणारीं, जीं अर्धवर्तुले काढतात त्यांस रेखांशवृत्ते म्हणतात. अक्षांशांचीं वृत्ते (आडव्या) रेखा असतात व त्यांचे अंश वरील वृत्ते दाखवितात; म्हणून त्यांस रेखांशवृत्ते म्हणतात.

ध्रुवापासून विषुववृत्ताकडे जों जों जावें तों तों अक्षांशांचीं वृत्ते मोठीं होत जातात. म्हणून दोन रेखांशांमधील अंतर विषुववृत्तापर्यंत वाढत जातें. या कारणानें दोन रेखांशवृत्तांमधील अंतर सर्व ठिकाणीं सारखें नसून, तें विषुववृत्ताकडे वाढत जातें. ८९ अक्षांशाजवळ रेखांशांच्या एक अंशाचें अंतर फक्त एक द्वितीयांश मैल आहे; तेंच ४५ अक्षांशाजवळ सुमारें ४९ मैल आहे; व विषुववृत्ताजवळ सुमारें ६९ मैल आहे.

रेखांशवृत्तांपैकीं कोणतें तरी एक रेखांशवृत्त मूळ कल्पिल्याशिवाय एकादें रेखांशवृत्त कितवें आहे हें सांगतां यावयाचें नाहीं. याकरितां कोणतें तरी रेखांशवृत्त मूळ मानिलें पाहिजे. इंग्लंड देशांत ग्रीनिच गांवांन असलेल्या वेधशाळेतून जें रेखांशवृत्त जातें, त्यास इंग्रजी राज्यांतील लोक मूळ रेखांशवृत्त समजतात, व तेथून इतर रेखांश मोजतात.

नकाशावर रेखांशवृत्तेच दक्षिणोत्तर दिशा दाखवितात; व अक्षांशवृत्तेच पूर्वपश्चिम दिशा दाखवितात. म्हणून नकाशावरील एक स्थळ दुसऱ्या स्थळाचे कोणत्या दिशेस आहे हे अक्षांशवृत्ताच्या व रेखांशवृत्ताच्या रेषांवरून ओळखले पाहिजे. ही गोष्ट पुढील उदाहरणावरून स्पष्ट होईल—

लियाकोव्ह हॉ वेटें आशियाचे नकाशांत जपानचे वायव्येस दिसतात; परंतु अक्षांशवृत्त व रेखांशवृत्त यांच्या धोरणानें पाहिलें असतां (अथवा हॉ वेटें आपणांसमोर येतील अशा वेतानें पृथ्वीचा गोल समोर धरला असतां), तीं जपानचे उत्तरेस आहेत असें दिसून येईल. तसेंच काम्चाट्का द्वीपकल्प टोवालस्क शहराचे ईशान्येस दिसतें. परंतु अक्षांशाचे अनुरोधानें पाहिलें, तर तें पूर्वेस आहे असें आढळून येईल. यावरून अक्षांशरेखांश दाखविणाऱ्या रेषांचें महत्त्व ध्यानांत येईल.

गोलार्ध—विषुववृत्तानें पृथ्वीच्या गोलाचे जे दोन समान भाग होतात, त्यांपैकी उत्तरेच्या भागास उत्तरगोलार्ध व दक्षिणेच्या भागास दक्षिणगोलार्ध अशीं नांवें दिलीं आहेत.



ॐ नमो भगवते वासुदेवाय
 कृष्णार्जुनसंवादे
 अर्जुनस्य वचनम्
 श्रीकृष्ण उवाच
शुद्धिपत्रम्
 अथ शुद्धिपत्रम्

पान	ओळ	अशुद्ध	शुद्ध
४८	शिवटची	दान	दान
५०		वशजा	वशजा
५६		शहर	शहर
५७		त	ता
२७		सांपडत	सांपडत
६०		आपणाकडे	आपणाकडे
८१		गाठलल	गाठलल
		अश व कि उ	अश व उन्हाच्यांत
		गुंदी असून	असून गुंदी
९३	१५	रशियन	रशियन





REFBK 0000650

REFBK-0000650