

म. ग्र. सं. टाणे

विषय शु प्रवास
सं. क्र. ६०३

किछे

— गो. जि. दांडेकर.

REFBANK-0022857

REFBANK-0022857

28 OCT 1987



६०३
२२५७

मराठी ग्रंथ संग्रहालय, ठाणे.

सूचना .—खाली दिलेल्या तारखेपर्यंत पुस्तक/मासिक परत करावे,
तसे न केल्यास घटना नियम क्र. ५ [८] नुसार प्रतिदिनी ५ पैसे जादा
ग्रांणी भरावी लागेल.


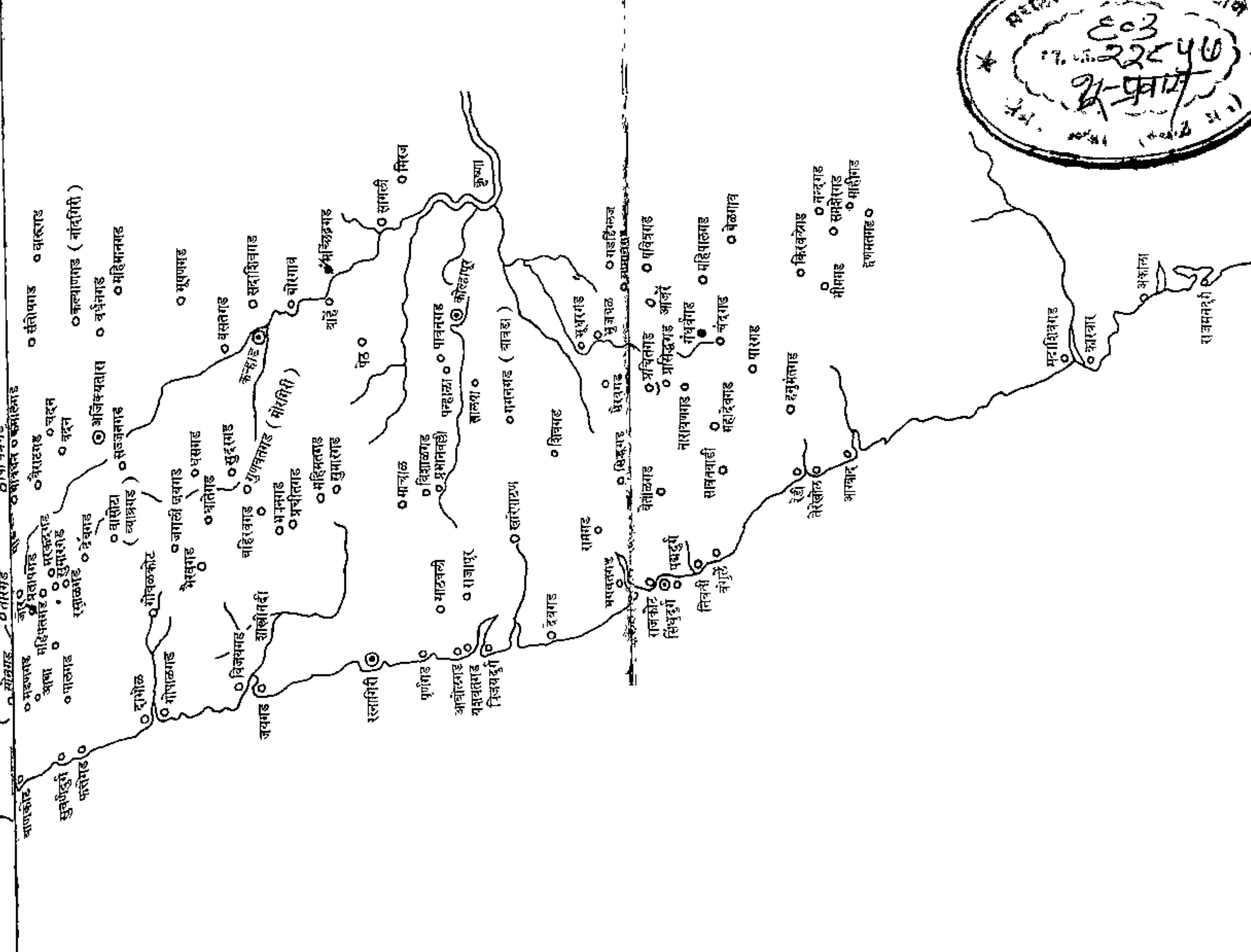
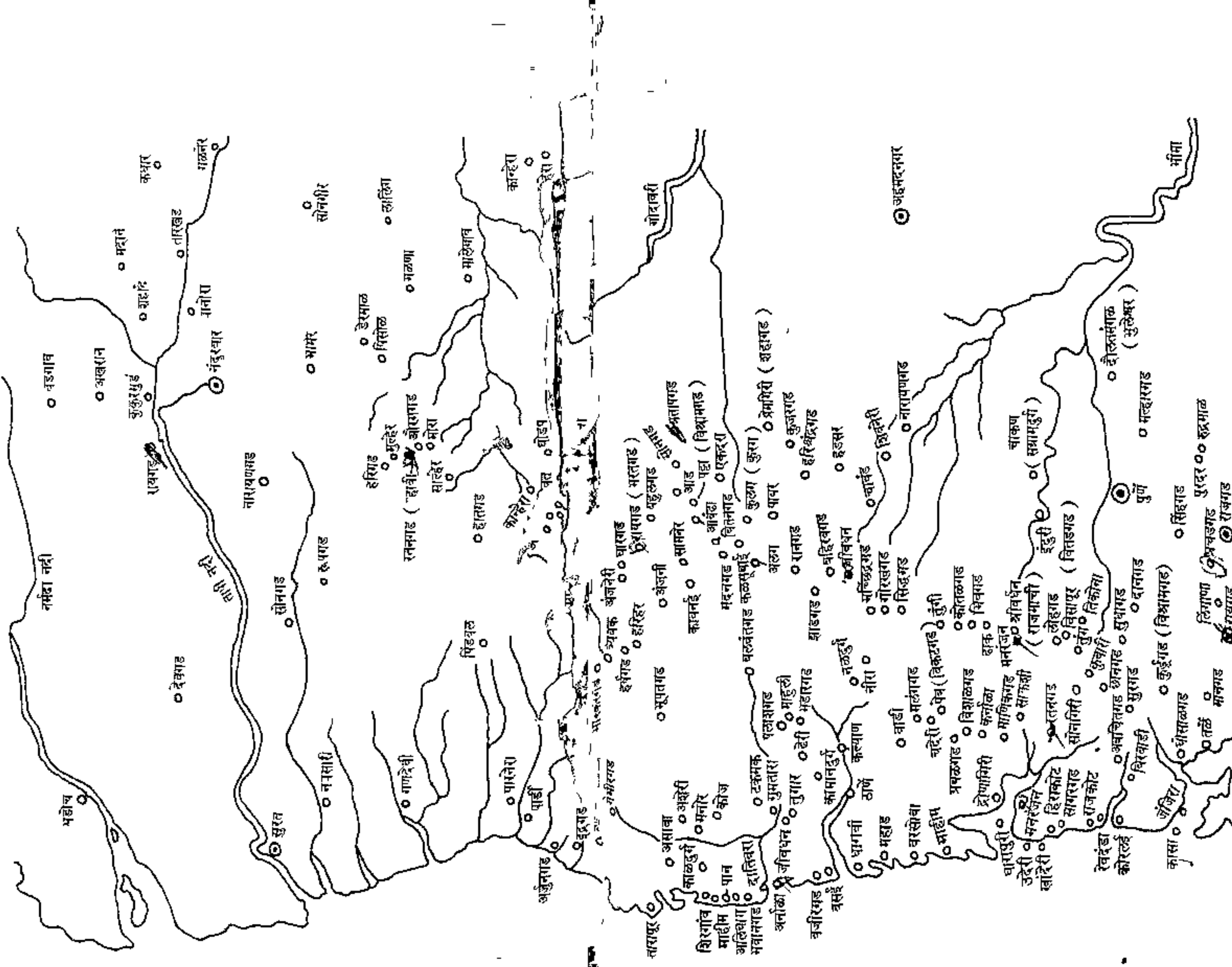
17 FEB 1982

26 AUG 1984

23 DEC 1984

(कृ मा. प.)

५०००-४-८०



किड़े



आर्य १९६३

गोपाल नीलकण्ठ दाण्डेकर

१
६६

आर्य ६६

६६



मंजैस्टिक प्रकाशन, मुंबई ४०० ००४.

पहिली आवृत्ती
सप्टेंबर १९७९

© गो. नी. दाण्डेकर

प्रकाशक :
अशोक केशव कोठावळे,
मॅजेस्टिक प्रकाशन,
३१६ प्रसाद चेम्बर्स,
मुंबई ४.

मुद्रक :
अ. के. कोठावळे,
ॐ मुद्रणालय,
२५० अ, शनिवार पेठ,
पुणे ३०.

मुखपृष्ठ : जयंत ताडफळे

मूल्य . दहा रुपये

खंडवा उबरे
हनुवती फणसे
बबन दराडिगे
तुकाराम शेडगे
यांस

आप्या

प्रास्ताविक

“महाराष्ट्रातील किल्ले” हें पुस्तक दोन भागामध्ये कै. चिंतामण गगाधर गोगटे यांनी लिहून किल्ले भटकायची हौस असलेल्या साहसी तरुणावर फार मोठे उपकार करून ठेवले. त्या काळीं असलेल्या खालसा प्रदेशातील किल्ल्यांचेंच वर्णन प्रायः त्यांनी केलें. त्यामुळें तेव्हाच्या भोर संस्थानात असलेले राजगड, प्रचडगड इत्यादि चार सहा किल्ल्यांचीं वर्णनें त्यांच्या पुस्तकामध्ये अन्तर्भूत झालीं नाहींत. पुस्तकापैकीं पहिल्या भागाची द्वितीय आवृत्ति १९०५ सालीं निघाली. दुसऱ्या भागाची प्रथम आवृत्ति १९०७ सालीं छापली गेली. पुढें त्याच्या आणखी आवृत्त्या निघाल्या कीं नाहीं, हें कळायला काहीं मार्ग उरला नाहीं, कारण हीं दोन्ही पुस्तके सध्या अत्यंत दुर्मिळ झालीं आहेत.

अलिकडे तरुणामध्ये किल्ले पाहण्याची प्रवृत्ति वाढत आहे. सर्व किल्ल्यांचीं वर्णनें देणें जरी शक्य न झालें, तरी कांहीं प्रमुख किल्ल्यांची माहिती साहसी तरुणास उपलब्ध करून द्यावी, हा हें पुस्तक लिहिण्यामागचा प्रमुख उद्देश आहे. यापैकीं बहुधा सर्वच किल्ले प्रस्तुत लेखकानें हिंडून पाहिले आहेत. कित्येक दुर्गांची तर त्यानें वारीच केली आहे.

हें पुस्तक लिहीत असता आपणास असलेली माहिती ताडून पाहण्यासाठीं कै. गोगट्याचीं पुस्तके, प. महादेवशास्त्री जोशी यांनीं लिहिलेले ‘महाराष्ट्राचीं धारातीर्थे’, या बहुमोल पुस्तकाचे दोन भाग, लेखकाचे मामा कै. शा. वि. अवळतकर यांनीं अतिशय परिश्रमपूर्वक लिहिलेले रायगडावरील पुस्तक, कै. ऋष्णाजी वासुदेव पुरदरे यांनीं लिहिलेले ‘किल्ले पुरंदर’, इत्यादि पुस्तकांचा बहुमोल उपयोग झाला आहे. त्या पूर्वसूरींचे ऋण मान्य करणें योग्य होईल.

अतिशय परिश्रमपूर्वक तयार केलेला महाराष्ट्रातील बहुतेक सर्वच किल्ल्यांचा नकाशा शेवटीं जोडला आहे.

इतकी दक्षता घेऊनही कुठें कांहीं त्रुटि राहिली असण्याची शक्यता आहे. तीव्रदल क्षमाप्रार्थना करणें हें लेखकाच अगत्यपूर्वक करणेंच कतव्य आहे.

पद्मावती माची ही राजगडाची प्रमुख वस्ती. स्वतः छत्रपतींच्या बाळ्याचें आवार, पद्मावती देवीचे देऊळ, रामेश्वर, पद्मावती तलाव, दिवाणघर, घोड्याची पागा, अंबरखाना, सदर, ढालकाठीची जागा इत्यादि स्थळें याच माचीवर आहेत.

सदर मार्गें टाकून ढालकाठीच्या स्थानावरून बालेकिल्ल्याच्या पोटाखालून, कडा उजव्या हातास ठेवून अदमासें अर्धा मैल चालून गेलें, कीं बालेकिल्ल्याची उभी चढण लागते. कड्यात अदमासें पस्तीस चाळीस फूट खोन्नणी खोदल्या आहेत. त्याच्यात पावलें टेकीत वर चढावें लागतें. पुढील तीन चारशें फुटाचा चढाव चढून गेलें कीं बालेकिल्ल्याच्या नगरखान्याचें महाद्वार लागतें पुढें गेल्यावर जननीचें देऊळ त्याहीवर चढलें, कीं चद्रतळें आणि ब्रह्मेश्वराचें मंदिर.

चद्रतळ्याच्या डावीकडून जाणारी वाट थेट बालेकिल्ल्याच्या माथ्यावर नेऊन पोचविते. वरती खाशाचे वाडे, अंबरखाना, बाजार पेठ, इत्यादि अदमासें ५० इमारतींचे अवशेष आहेत ब्रह्मेश्वराच्या मंदिराच्या पलिकडे बालेकिल्ल्याचा उत्तर बुरुज आहे. तिथून तोरणा, सिंहगड हे दोन्ही किल्ले आणि त्याचवरोबर डोंगरानी वेढलेला उत्तरेकडील प्रचंड प्रदेश दिसू शकतो. बालेकिल्ल्याच्या ऐन माथ्यावरून पद्मावती, सजीवनी, आणि सुवेळा माथ्याचें विहंगम दृश्य दिसतें. पूर्वेकडे पुरंदर, उजव्या हातास विचित्रगड, गडाच्या ऐन पायथ्याशीं पसरलेलें भाटघरचें धरण, त्याच्या पलिकडे पूर्व पश्चिम पसरलेल रायेश्वरचें प्रचंड पठार, कोळेश्वरचें पठार, पाचगणी, महाबळेश्वर, मकरदगड, प्रतापगड, कावळ्या किल्ला, पश्चिमेकडील रायगड आणि लिंगाणा-असा जवळ जवळ ७० ते ८० मैलाचा प्रदेश न्याहाळताना दृष्टी चकित होऊन जाते. आकाश स्वच्छ असेल तर भाटघरच्या पलीकडले वीर धरणाचें पाणीही दिसतें. बालेकिल्ल्याला उत्तर, पश्चिम आणि पूर्व अशा तीन दिशाना तीन बळिवन्त बुरुज बांधले आहेत. खडकात खोदलेल्या खोन्नणींवरून इतक्या इमारतींचे सामान वर कसें चढविलें असेल असा विचार येऊन मन विस्मयानें दाटून येतें.

सजीवनी माचीकडे जायची वाट ढालकाठीच्या स्थानाजवळूनच उजव्या हातास फुटते. ती थेट बालेकिल्ल्याच्या कड्याखालून जाते. अदमासें ५०० ते ७०० फूट उंचीचा तो छातीवर येणारा कडा पाहून मनीं दचका भरतो. बालेकिल्ला सपला, कीं पश्चिमेकडलें डोंगरदाटलें कोंकण समोर उभें ठाकतें. सजीवनी

पुणे जिल्हा :

.....

①

राजगड

पुण्याच्या दक्षिणेस पुणे-कोल्हापूर महामार्ग नसरापुरापाशी सोडून तडकेचा फाटा वेल्ह्याकडे वळतो, तो मार्गासनी, विंझर, पात्रें या गावावरून वेल्ह्यास पावता होतो. या तिन्ही गावाच्या डाव्या हातास अदमासे दोन तीन मैल अंतरावर आकाशांत

मस्तक उभावलेला राजगड आहे. मार्गासनी ते साखरमार्गे वाजेवर असा पक्का रस्ता आहे. विंझरास उतरले तर साखरजवळ कानदी नदी ओलांडावी लागते. साखर डाव्या हातास टाकून पुढे गुजवणी नदी ओलाडीत आपण चिरमोडीच्या शिवारात शिरतो. हे खेडेही डावीकडे सोडून चालत राहिले की गुजवणे येते. उजव्या हाताचा मार्ग दरडिग्याच्या झापावरून, सोंड चढून चोरदिंडीपाशी दावता होतो. गुजवण्यात शिरले तर उजवीकडे असलेल्या गुजण दरवाजाची वाट लागते. मात्र ही वाट खूप चढाची आहे.

पाव्यास उतरले, तर आपण कानदी ओलाडीत, खरीव गावातून, खरीव खिंड चढल्यावर वाजेभरांत पावते होतो. इथून उजवीकडील वाटेने पाली दरवाजा लागतो, तर डाव्या हाताच्या वाटेने चोरदिंडी. या दोन्ही वाटांनी चढून गेल्यावर आपण पद्मावती मार्गात पोचतो.

मध्यभागी अद्वितीय, प्रचण्ड सुळक्यावर उभारलेला बालेकिल्ला आणि उत्तर-पश्चिम-पूर्व अशा तिन्ही दिशांस अनुक्रमे पद्मावती-संजीवनी-सुवेळा तीन मार्गां, असा राजगडाचा विस्तार आहे.

माचीचे तीन टप्पे आहेत. पैकीं पहिले दोन टप्पे उतरून गेल्यावर डाव्या हातास अळदरवाजा नावाचा गडाचा तिसरा दरवाजा दिसतो. दरवाजा मार्गे टाकून तसेंच माचीच्या टोकाकडे जाऊ लागले, कीं दोन बाजूना दुहेरी बाधकाम असलेली तटबंदी दिसते. बाहेरच्या मुख्य तटाच्या आंत त्याशीं समांतर अशी दुसरी भिंत थेट टोकापर्यंत बांधित गेलेली आहे. हीच कथा डावीकडील तटाची.

दोन्ही तटास मिळून अदमासें बारा बुरूज आहेत. प्रत्येक बुरूजाच्या बाहेर बुरूजाशीं समांतर अशी सरक्षक भिंत बांधली आहे. भिंत आणि बुरूज यामध्ये जें मोकळवन आहे त्यात उत्तरण्यासाठीं तटाच्या अलिकडील भिंतीच्या आतील बाजूनें जिने ठेवले आहेत. तटाची भिंत आणि आतील भिंत, यामध्ये जें चिलखत रचलें आहे त्यामधून बालेकिल्ल्यापासून तों माचीच्या टोकापर्यंत चालत जाता येतें. कित्येक ठिकाणीं २० ते २५ फूट उंच असलेल्या या सर्पाकृती चिलखतातून चालताना मनावर एक प्रकारचें दडपण येत असतें.

दालकाठीपासून डाव्या हाताच्या वाटेनें पूर्वेकडील सुवेळा माचीवर जाता येतें. बालेकिल्ला मार्गे टाकल्यावर झाडानीं झाकलेला बुधला नावाचा एक उंचवटा लागतो. त्याच्या पलिकडे गडाचे हवालदार शिळीमकर, तानाजी मालुसरे इत्यादींचीं उध्वस्त घरटी लागतात. पुढें काहीं अतरावर मल्या रूढ पायऱ्याचा अतिशय मजबूत असा झुंजार बुरूज आहे. बुरूजापासून खालीं उतरून माचीच्या टोकाकडे जाऊं लागले, कीं डाव्या हातास नेढें हें नांव असलेलें खडकातलें एक आरपार छिद्र दृष्टीस पडतें. अदमासें २० फूट लांबी रुंदी असलेलें हें नेढें म्हणजे निसर्गाचा एक चमत्कार आहे. दो बाजूंचें दृश्य त्या नेढ्यातून दिसू शकतें. नेढें मार्गे टाकून माचीच्या टोकाकडे चालू लागले, कीं सजीवनी-माचीप्रमाणेंच चिलखती तटबंदी दो बाजूंस असलेली दिसते. अगदीं टोकावरील बुरूजावर उभें राहिलें, कीं पायथ्याशीं असलेलें भाटघरचे घरण आणि पूर्वेकडे आभाळांत उंच घुसलेला पुरदर किल्ला दृष्टी वेधून घेतात

राजगडाचें पूर्वीचें नांव मुखदेव. हा ब्रह्मदेवाचा अपभ्रंश. बालेकिल्ल्यावरील ब्रह्मेश्वराचे मंदिर ही या किल्ल्यांतली मूळ वास्तू. एके ठिकाणीं या डोंगराचा उल्लेख शहामृग पर्वत असाही आढळतो इ. स. १६४५ मध्ये शिवाजीराजाच्या ध्यानीं या डोंगराची अद्वितीय रचना आली. वर एखादी जुजबी चौकी असावी. ती पाहून टाकून राजानीं तिथें किल्ला बांधायला प्रारंभ केला. अत्यंत बळकट

असा हा किल्ला अदमासैं २५ वर्षांपर्यंत म्हणजे राजधानीचें स्थळ रायगड निश्चित होईपर्यंत उमलत्या स्वराज्याची राजधानी म्हणून नादला. किंवाहुना स्वराज्य आकारास येत असता जितकीं अद्भुतें आणि अकल्पितें स्वराज्यावर कोसळलीं तीं सगळीं राजगडानें आपल्या रुंद छातीवर झेललीं. राजारामाचा जन्म, सईबाईसाहेबाचा मृत्यु इत्यादि छत्रपतींच्या जीवनातल्या अनेक कौटुंबिक घटना राजगडावरच घडल्या. फत्याखानावरील स्वारी, अफझलखानाशीं गाठ, शाहिस्ते-खानाशीं झुज, जयसिंगाशीं तह, आग्याला प्रयाण, तिथून निसटून पुन्हा स्वराज्यात परत येणें इत्यादि घटनांचा साक्षी राजगडच आहे.

ढालकाठीखालील सदरेमधून छत्रपतींनीं कित्येक वर्षेपर्यंत स्वराज्याचा कारभार पाहिला. सदरेसमोर असलेल्या ओढ्यावर कित्येकदा छत्रपतींनीं आपल्या मित्राशीं सलगी करीत नाना मोहिमाचे बेंत रचले आहेत.

उत्तरकालीन राजधानी जरी रायगडच असली, तरी राजगडचें महत्त्व शिव-कालामध्ये केवळ अद्वितीय होतें. राजगड हा केवळ राजाचा गड नव्हे तर गडाचाही राजा आहे. राजगडासारखा किल्ला दुसरा नाहीं.

२ पुरंदर

सह्याद्रीच्या दक्षिणोत्तर पसरलेल्या मूळ रांगेंतून काहीं फाटे पूर्वे दिशेकडे फुटले आहेत. यांपैकीं एका फाट्यावर सिंहगड आहे. तोच फाटा तसाच पूर्वेकडे अदमासैं चोवीस किलोमीटर धावून भुलेश्वराजवळ लय पावतो. पुण्याहून दक्षिणेकडे जाणारा कात्रज घाट,

बाबदेव घाट, दिवे घाट, हे घाट हीच राग ओलाडून पलिकडे जातात. या फाट्याचें अत्युच्च शिखर म्हणजे किल्ले पुरंदर. मल्हारगड, ढवळगड, भुलेश्वर इत्यादि किल्ले याच रागेवर पुरंदर आणि सिंहगड यांच्या मध्यभागीं आहेत. पुरंदरच्या दक्षिणेकडून नीरा नदी वाहाते. तर उत्तरेकडून अदमासैं अकरा किलो-मीटर अंतरावर कऱ्हा नदी वाहाते. कऱ्हेच्या तीरावरच सासवड हें इतिहास-प्रसिद्ध गाव आहे. पुण्याहून पुरंदरचा मार्ग दिवे घाट ओलाडीत सासवड गांव

पार करून जातो.

पुरंदर किल्ल्याच्या पायथ्याशी उत्तरेत तऱ्या पूर नावाचे खेडे आहे. त्यातील पूर्वावशेष आणि नारायणेश्वराचे मंदिर हीं राष्ट्रकूट-यादव काळातलीं. त्या काळीं हें नारायणपूर आणि त्याच्या रक्षणासाठीं त्याच्या पाठीमागे दुर्ग पुरंदर अशी मूळ रचना असावी. नारायणेश्वराचे हेमाडपती रचनेचे मंदिर भव्य आणि अतिशय सुबक बाघणीचे आहे. त्याच्या पश्चिमेस असलेल्या तऱ्याचे अवशेष आणि त्यावरील बऱ्याळाचे मंदिर हीं सुद्धा यादवकालीन आहेत. —

बहामनीकाळीं बेदरचे चंद्रसप्त देशपाण्डे यांनीं बहामनी शासनाच्या वतीनें पुरंदर ताब्यात घेतला. त्यांनीं पुरंदरच्या पुनर्निर्माणास प्रारंभ केला. त्याच घराण्यातला महादाजी निळकण्ठ या पुरुषानें अधिक कतोशीनें हें काम पुरें केलें. येथील शेंदऱ्या बुरुज पुरता बाधून होईना, वारवार ढासले, तेव्हां बहिरनाक सोननाक यानें आपला पुत्र नाथनाक आणि सून देवकाई अशीं दोन मुले त्यात चिणण्यासाठीं दिलीं. त्याचा बळी घेतल्यावर बुरुज उभा राहिला, ही जी कथा प्रसिद्ध आहे, ती महादजी निळकण्ठाच्या काळातीलच असावी. शके १५५० मध्ये निजामशाही बुडाली आणि किल्ला आदिलशाही अंमलाखालीं आला. महादजी निळकण्ठ वारल्यानंतर त्याचे मुलगे हवालदारीसाठीं भाडू लागले. तेव्हा पुणें जहागीर सांभाळून असलेल्या जयेच्छू शिवराजांनीं हिकमतीनें किल्ला आपल्या ताब्यात घेतला. शके १५७१ मध्ये आदिलशाही सरदार फत्याखान पुरंदरवर चालून आला. तेव्हा शिवाजी राजे आणि त्याचे रणमर्द मावळे यांनीं त्याचा सणसणीत पराभव केला. शके १५७७ मध्ये शिवाजी राजांनीं नेताजी पालकर यास गडाचा सरनौबत नेमलें. शके १५७९ मध्ये राजाचे ज्येष्ठ पुत्र संभाजी-राजे याचा जन्म पुरंदरवर झाला. शके १५८७ मध्ये मोगल सरदार जयसिंघानी आणि दिलेरखान यांनीं पुरंदरास वेढा दिला. वैशाख शुद्ध एकादशीस पुरंदरचा उपदुर्ग बज्जगड पडला. किल्ल्याभोंवतीचा वेढा पक्का होत आला हें पाहून शेवटीं किल्लेदार मुरारबाजी देशपाण्डे केवळ ७०० मावळे घेऊन दिलेरखानाच्या फौजे-वर कोसळले. त्याचा तो अभूतपूर्व पराक्रम पाहून दिलेरखानानें दातातळीं अंगोळी घातली बोलला, अरे तू कौल घे, मोठा मर्दाना शिपाई ! तुज नावाजतो. यावर रक्ताचा घोट घेऊन मुरारबाजी उत्तरले, तुझा कौल म्हणजे काय ? मी शिवाजी राजाचाच शिपाई, तुझा कौल घेतो कीं काय ? खानानें तीर चालवून मुरार-

बाजींचा प्राण घेतला. शेवटीं तहांत शिवाजी राजाना किल्ला मोगलाना धावा लागला पुढें निळोपंत मुझुमदार यांनीं मोगलापासून पुन्हा किल्ला स्वराज्यासाठीं जिंकून घेतला. तो शके १६११ पर्यंत मराठ्यांकडेच होता. संभाजी राजाच्या मृत्यूनंतर तो मोगलांनीं पुन्हा जिंकून त्याचे नाव अजमगढ ठेवले.

पुढें मराठ्यांच्या वतीनें शंकराजी नारायण सचिवानीं मोगलांशीं माझून पुरदर घेतला. शके १६९५ मध्यें छत्रपती शाहू यांनीं किल्ला पेशवे यास दिला. त्यानंतर पुरदरास खूपच महत्व प्राप्त झालें. कित्येक दिवसपर्यंत पुरदर जणूं पेशव्याची राजधानीच होता. या काळांत अनेक महत्वाच्या घटना पुरदरवर घडून गेल्या. सर्वांत महत्त्वाची गोष्ट म्हणजे शके १६९७ च्या अधिक वैशाख शुद्ध ७ या तिथीस गंगाबाई पेशवे गडावर प्रसूत झाल्या आणि सवाई माधवराव पेशवे जन्मले. शेवटीं इ. स. १८१८ मध्यें इंग्रजांनीं मराठी राज्य घेतल्यावर पुरदर त्याचे अधीन झाला. सध्यां गड लष्कराच्या ताब्यात असून गडावर एन्. सी.सी.चे तैनिक सैनिकी शिक्षण घेत असतात.

समुद्रसपाटीपासून अदमासें १४०० मीटर उंच असलेल्या या किल्ल्याची इतर किल्ल्याप्रमाणें इंग्रजांनीं इ. स. १८२० सालीं पार मोडतोड करून टाकली. तरी देखील खुणा पटाव्यात अशीं कांहीं ठिकाणें आजही जीव घरून उभीं आहेत. गडावर पोचायच्या पूर्वीच्या वाटा, दक्षिणेकडून आणि उत्तरेकडून अशा असत. पैकीं प्रशस्त वाटा उत्तरेकडील. या वाटांनीं वर चढले, कीं सरदरवाजातून मार्चीत प्रवेश होतो. मार्चीत राजाळें आणि पद्मावती हे दोन तलाव आहेत. पेशवे आदि अधिकाऱ्यांचे वाडे, पुरंदरेश्वर, रामेश्वर इत्यादि देवळें अशा अवशेषांनीं मार्ची भरलेली आहे. मार्चीतून तसेंच पूर्वेकडे गेलें, कीं ऐन किल्ल्याहून सुटा असलेल्या पण यान्च किल्ल्याचा उपविभाग रुद्रमाळ किंवा वज्रगड दिसतो. चाले-किल्ल्यात शिरण्यासाठीं माघारें वळून पश्चिम दिशेकडे जाणारी पायवाट चढत जावें लागतें. माथ्यावर पोचलें कीं एका भरभक्कम दरवाजातून आत प्रवेश होतो. आत तीन शिखरें आहेत. पूर्वेकडे खादकडा, मध्यभागीं राजगादी आणि पश्चिमेकडे केदारेश्वर केदारेश्वरकडे जात असता दरवाजालगत पडक्या इमारतीत तेला-तुपाच राजण पुरलेंल दिसतात.

केदारेश्वराच्या मदिरासमोर उभें राहिलें, कीं मोठा भव्य देखावा दृष्टीसमोर येतो. शेदऱ्या बुरूज, हत्ती बुरूज, कोंकण्या बुरूज वगैरे गडावरलीं स्थानें तर स्पष्ट

दिसतातच पण सिंहगड, राजगड, प्रचण्डगड, विचित्रगड इत्यादि बलदंड दुर्ग दिसून मन आल्हादाने भरून येते.

पुण्याहून थेट पायथ्यापर्यंत परिवहन महामंडळाच्या गाड्या मिळू शकतात. त्या पायथ्याशी थावतात. तिथून सड्या उतारुनी पायवाटेने चढावे. वरील सैनिकी यंत्रणेशी संपर्क साधून सडकेनेही वरपर्यंत पोचतां येते. मार्चात पोचल्यावर इंग्रजांनी बांधलेल्या चर्चच्या जवळ मुरारवाजीचा भव्य पुतळा दिसतो. किल्ल्यावर सर्वत्र डाबरी रस्ते बांधले आहेत. एन् सी. सी. सैनिकांची वसतिगृहे, अधिकाऱ्यांची स्थाने, ऑफिसे, कवायतीच्या जागा इत्यादि नव्या रचनेने माची गच्च दाटली आहे. गड पाहायला एक दिवस पुरतो. लवकर गड चढू लागावे आणि सायंकाळी उतरावे.

राजगड बांधण्यापूर्वी कांहीं दिवस पुरदर शिवछत्रपतींची राजधानी होती. पुढे पेशव्यांची राजधानी होण्याचाही मान या किल्ल्यास मिळाला. अशा या एके काळी वैभव मोगलेल्या चतुःश्रृंग किल्ल्यावर उभे राहिले कीं मन नाना विचारानीं दाटून येते.

३ सिंहगड

सह्याद्रीची मुख्य राग पुण्याच्या पश्चिमेकडे दक्षिणोत्तर पसरलेली आहे. पुण्याच्या किंचित् दक्षिण दिशेस त्या मुख्य रागेचा एक फाटा तिच्यापासून फुटून पूर्वेकडे गेला आहे. त्या भुलेश्वर फाट्यावर महाराष्ट्रांतले दोन उत्तम दुर्ग वसले आहेत. सह्याद्रीच्या ऐन कुशीतला सिंहगड, आणि पूर्वेकडे पुरदर. सिंहगड पुण्याच्या नैऋत्येस साडेबावीस किलोमीटरवर (१४ मैल) आहे. पुण्याहून एस्. टी. बसेस सिंहगडला जातात. खडकवासल्यापासून आंत वळून डोणजापार्शी थावतात. डोणजे सिंहगडाच्या पायथ्याशी आहे.

समुद्रसपाटीपासून सिंहगडाची उंची १३१८ मीटर सुमारे (४३२२ फूट) आहे. डोणजापासून ७०७ मीटर (२३०० फूट) चढावे लागते. गडाच्या दक्षि-

णेत कल्याण आहे. तिथून गड ४०० मीटर आहे. (१३०० फूट.) उत्तरेकडील डोणजाच्या दिशेचा चढ उभा आहे, तर कल्याणकडील चढ अधिक सोपा आहे. अलिकडे पायथ्यापासून घेट वरपर्यंत सडक तयार झाली आहे. तिथे छोठ्या मोटारगाड्या खांदकड्याच्या पठारापर्यंत जातात.

हिवाळा, मुख्यतः उन्हाळा हे ऋतू सिंहगडावर सुखद असतात.

या गडाच्या कुपाना या नावाचा उल्लेख शाहनामा-इ-हिंद या फार्सी काव्यात (सन १३५०) आढळतो. कोंढाणा हे कौडिण्य ऋषींच्या नावावरून रूढ झालेले नांव. गडावरील कौडिण्येश्वराचे अतिप्राचीन देवालय, किल्ल्यावर असलेली शैलकृत्ये, गुहा इत्यादि प्रमाणांवरून अनुमान करता येते की या किल्ल्याची मूळ रचना साडेतीन-चार हजार वर्षांपूर्वी झाली असावी. शाहनामा-इ-हिंद या ग्रथातील उल्लेखाप्रमाणे, मुहम्मद तुघलकाने हा प्रचंड दुर्ग आठ महिने वेढा घातल्यावर नागनायक नामक कोळी किल्लेदारापासून जिंकून घेतला. नंतर सुमारे तीनशे वर्षांनी शहाजीराजे भोसले यांस कोंढाण्यानजीकची जहागीर मिळाली. शहाजीराजे कधी आदिलशाहीत असत, तर कधी मुगलांची नोकरी करीत. या गडबडीत किल्ल्याचे स्वामित्व त्याचेकडून आदिलशाहीकडे आणि पुन्हा त्याचेकडे असे बदले. शेवटी त्यांनी जिजाऊबाईसाहेब आणि पुत्र शिवाजीराजे यास आपल्या पुण्यामोवतालच्या जहागिरीवर धाडले, तेव्हा त्यांचे कारभारी दादोजी कोंडदेव हे सुभेदार, नामजद किल्ले कोंढाणा होते. इ. स. १६४७ मध्ये दादोजींचे निधन झाल्यावर शिवाजीराजांनी बापूजी मुद्गल बेशपाडे नऱ्हेकर यांच्या मदतीने कोंढाण्यावर आपला कबजा केला. त्यानंतर शहाजीराजांच्या तुळंगवासान्या वेळी त्यांना कोंढाणा आदिलशाहीस परत करावा लागला खरा, पण त्यांनी तो लवकरच जिंकला आणि त्यांचे नाव सिंहगड ठेवले. राजा जयतिगर्शी झालेल्या तहाप्रमाणे राजाना सिंहगड मुसलाना द्यावा लागला. पण इ. स. १६७० मध्ये फेब्रुवारी ४, (माघ वद्य ९) या दिवशी नरवीर तानाजीने ढाण्या वाघासारखी झुज देऊन सिंहगड पुन्हा स्वराज्यांत आणला. पण या झुंजीत हा अमोल हिरा गमवावा लागला.

इ. स. १६८९ च्या मार्चमध्ये राजा सभाजीच्या बघानंतर मोगलांनी सिंहगड जिंकला. पण १ जुलै १६९३ ला नावजी बलकवडे या फाकड्या रणमदने तो पुन्हा औरंगजेबाकडून हिसकावून घेतला. इ. स. १७०३ मध्ये मोगलांनी तीन-

चार महिने वेढा घालून सिंहगड घेतला आणि औरंगजेबाने त्याचे नांव बक्षी-दा बक्ष-ठेवलें. इ. स. १७०५ मध्ये मराठ्यांनी हा किल्ला पुन्हा हस्तगत केला. तो सन १८१८ पर्यंत त्याच्याकडेच होता.

सिंहगडावर अनेक महत्त्वाच्या घटना घडल्या. राजारामाचे निधन येथे झाले. पेशवाईत नारायणराव पेशव्याचा विवाह येथेच झाला. अनेकदा पुण्यावर आक्रमणाची छाया पडल्यावर पेशव्यांनी आपली महत्त्वाची चीजवस्तू, पर्वतीच्या सुवर्णाच्या देवमूर्ति, इत्यादी साहित्य सिंहगडावर नेऊन ठेवलें. इ. स. १८१८ च्या एप्रिलमध्ये इंग्रजांनी तोफाचा अतोनात भडिमार करून किल्ला घेतला, त्या वेळीं त्यांना अपरपार लूट मिळाली.

सिंहगड पाहावयाचा झाल्यास एक दिवस पुरतो. उत्तरेकडल्या पुणे दरवाजाने आत शिरावे, तर डाव्या हाताने वळून खादकड्याकडे जाता येते. खादकडा हा गडाचा पूर्वेकडील एक भाग आहे. सरळ पुढे चालावे, तर घोडपागा या नावे माहीत असलेली पाण्याची टाकी, गणेश टाके, रत्नशाळेचा चौथरा, हनुमंत, हीं ठिकाणे डावीकडे दिसतात. उजवीकडे दारूखान्याची एकटवाणी इमारत. तसेंच पुढे जावे तर उजवीकडे लोकमान्य टिळकाचा बंगला दिसतो. या बंगल्यात लोकमान्य अनेकदा येऊन राहात. बंगल्याच्या कोपऱ्यावर त्याचा पुतळा आहे.

तसेंच पश्चिमेकडे असलेल्या बालेकिल्ल्यावर चढावे तर वरती कौडिष्येश्वराचे मंदिर, डाव्या हातास अलिकडे नरवीर तानाजीची समाधी, पलिकडे अमरीबुवा-अमृतेश्वर, तसेंच पुढे थंडगार पाणी असलेले देवटाके. डावीकडे पुढे चालावे, तर आपण कल्याण दरवाजात उभे राहातो. तिथून तटातटाने मावळतीकडे चालू लागल्यावर डोणागिरीचा कडा, तानाजी वर चढला ती कड्याची बाजू दृष्टिपर्यंत येते. तटातटाने उत्तरेकडे पोहोचल्यावर आपण राजारामाच्या समाधीपार्शी पोहोचतो. समाधीच्या चौथऱ्यासमोर शिवाजीराजाच्या पूजेतील दोन शिवलिंगे आणि राजारामाच्या पादुका आहेत. राजारामाची समाधी वगळता इतिहासकाळातील एकही इमारत गडावर उभी नाही. इंग्रजी तोफाच्या भडीमाराने सगळे धुळीस मिळाले आहे. उरली आहेत केवळ स्मरणे.

गडावर दही आणि ताक घेऊन कल्याणच्या गवळिणी बसलेल्या असतात. क्वचित दूधही मिळू शकते, फार वर्षापूर्वी खवाही मिळत असे. पण ती हवा आता नाहीशी झाली आहे. संपूर्ण गडभर वनविभागाने पुष्पवाटिका आणि फुलझाडे

लावली आहेत. सिंहगड हे सध्या राष्ट्रीय उपवन झाले आहे. पूर्वेकडील टोकावर दूरचित्रवाणीचा मनोरा आहे.

पश्चिमेकडून वारा वाहात असतो. त्याशीं हितगुज करणें जमलें तर तो गडा-
साठीं धारातीर्थी पडलेल्या योद्ध्याच्या अनेकानेक कथा सागत असतो.

4 प्रचंडगड

पुण्याहून एस्. टी. नें वेल्ह्यास पोहोंचल्यावर वेल्ह्याच्या पाठीशीं उभा असलेला बलदड प्रचंड-
गड दृष्टि वेधून घेतो. वेल्ह्यामधूनच गडावर पोहोंच-
ण्याची वाट फुटते. वाट तशी अवघडच आहे.
अगदीं कठिण जागीं आधारासाठीं बाजूस गज ठोकले

आहेत. अदमासें ४॥ हजार फूट चढून गेल्यावर विनीदरवाजा लागतो. आंत दुसरा कोठीदरवाजा आहे. तो ओलाहून पलिकडे डाव्या हातास अलिकडेच जीर्णोद्धार केलेलें तोरणजाईचें देऊळ लागतें तिथून तोरण्याचा बालेकिल्ला सुरू होतो. बालेकिल्ल्यामध्ये मॅगाई, दिवाणघर, सदर इत्यादि उध्वस्त अवशेष आहेत. तसेंच पूर्वेकडे चालत गेलें, कीं पायाशीं असलेली झुंजारमाची दिसते.

झुंजारमाचीचा विस्तार लहान असला तरी तीवर उतरणें मात्र कठिण आहे. या माचीस एका खालीं एक दोन टप्पे असून दोन्हींस चिलखती बाधणीचे बुरूज आहेत.

पश्चिमेकडे सुमारे मैल १॥ मैल अंतरावर एक बुधला दिसतो बुधल्याच्या तळात दक्षिणेकडे असलेला डोंगराचा फाटा थेट राजगडापर्यंत गेलेला आहे. बुधलामाचीवरून परत फिरताना उजव्या हातास बालेकिल्ल्याच्या अलिकडे कोकणदरवाजा नावाचा आणीक एक दरवाजा आहे. बुधलामाचीच्या टोकाशीं चित्तादरवाजा नामक तिसराही एक दरवाजा आहे. पण तो सध्या पडून गेला आहे.

प्रचंडगडावर मारें उल्लेख केलेल्या उध्वस्त मकानाखेरीज पाहण्याजोगें फारसें कांहीं राहिलें नसलें, तरी या गडाचा विस्तार आणि तिथून दिसणारा कोकण-
प्रदेश हीं याची लक्षणीय वैशिष्ट्ये आहेत.

वेल्ह्याहून वर येणाऱ्या वाटेवेगळ्या आणखी तीन दुष्कर वाटांनी तोरण्यावर चढता येतं पैकीं एक राजगडापर्यंत घावलेल्या डोंगरसोंडेवरून बुधलामाचीमध्ये प्रविष्ट होते. दुसरी दक्षिणेकडील पिलवरे सेटावरून वर चढत कोकणदरवाजातून आत शिरते. दोन तीन ठिकाणी ही वाट अतिशय अवघड आहे. तिसरी वाट वेल्ह्यापलिकडील कोदापूर आणि भट्टी या गावावरून चित्तादरवाजाने वर चढते.

शिवाजीराजांनी स्वराज्यस्थापना करित असता अगदी प्रथम तोरणा हे मूळ नाव असलेला हा किल्ला हस्तगत केला. तटाचे काम सुरू असता एके ठिकाणी मोहराचा हडा सापडला अशी एक कथा सांगितली जाते. त्या हड्यामधून पाच हजार मोहरा या किल्ल्याच्या दुरुस्तीसाठी शिवाजीराजांनी खर्च केल्या.

किल्ला पाहावयात येणाऱ्याची चढाईच्या बाबतीत परीक्षा घेणारा हा अतिशय बळकट किल्ला शिवाजीराजांच्या आवडत्या किल्ल्यापैकीं एक होता.

राजमाची

हा किल्ला बोरघाटापासून ६ मैलावर सह्याद्रीच्या एका फाट्यावर बांधलेला आहे. हा बोरघाटाच्या उत्तरेला असून लोणावळ्यापासून पायवाटेने १० मैल लांब आहे. ज्या फाट्यावर किल्ला बांधलेला आहे, तो नीट उभा असून त्याच्या पायथ्याशीं कोकणच्या बाजूस निविड अरण्य आहे. ह्या बाजूस त्याची उंची ३००० फुटाहून जास्त आहे. जसजसे त्याच्या माथ्याकडे जावं, तसतशी झाडी नाहीशी होत जाते, आणि वरील सर्व प्रदेश खरखीत भासू लागतो. याच्या शृंगानाही तटवदी केलेली आहे. त्यापैकीं आतल्या बाजूच्या शृंगावर जो किल्ला बांधलेला आहे, त्याला श्रीवर्धन असे म्हणतात, आणि बाहेरच्या बाजूच्या शृंगावर जो किल्ला बांधलेला आहे, त्याला मनरजन म्हणतात

मुख्य किल्ल्यापासून सुमारे अर्ध्या मैलावर एक बळकट दगडी तट बांधलेला आहे. ह्या तटाची उंची १० फूट आणि रुंदी ८ फूट आहे. त्याला तोफा आणि बंदुका मारण्याकरिता मधून मधून द्वारे ठेविलेली आहेत. ह्या भिंतीच्या आत पुष्कळ शेतजमीन आहे. पूर्वी किल्ल्यातील शिवदीस धान्य, सर्पण, गवत

वगैरेंचा पुरावा ह्या जमिनीपासून होत असे. श्रीवर्धन किल्ल्याची एक बाजू ३००-४०० फूट एकसारखी सरळ होत गेलेली आहे. हा कडा अति भयंकर असून तिकडून शत्रूचा काहींच इलाज चालवयाचा नाही. पश्चिमेच्या बाजूस अशा प्रकारच्या रक्षणाच स्वतःसिद्ध काहींच साधन नसल्यामुळे तिकडून मात्र दुहेरी भक्कम तट घातलेला आहे. दोन शृंगांच्या मधे जी जमिनीची जरा सखल अशी पट्टी आहे, तीवर बहिरोबाचें देवालय आहे. ह्या देवालयापुढें तीन दगडी दीपमाळा आहेत. हे देवालया लहानच आहे, परंतु त्यात बहिरोबा आणि जोगेश्वरी यांच्या शिवाजी महाराज, शाहू महाराज, आणि पहिले बाजीरावसाहेब पेशवे यांनीं निरनिराळ्या वेळीं दिलेल्या निरनिराळ्या मूर्ती स्थापिलेल्या आहेत.

श्रीवर्धन पूर्वेकडे असून फार उंच आहे, आणि ह्याच्या उत्तरेकडील बाजूस अतिशय खोल तुटलेला कडा आहे. काहीं काहीं ठिकाणीं ह्या किल्ल्याच्या रक्षणार्थ दुहेरी तट बांधलेला आहे. पश्चिमेच्या बाजूस किल्ल्यात जाण्याचा दरवाजा होता. त्याची हल्ली पडापड झालेली आहे. ह्या दरवाजातून आंत शिरलें म्हणजे प्रथमतः एक खडकात खोदलेली खोली लागते. हीत पूर्वी धान्य ठेवीत असत. हिच्याच शेजारीं एक पाण्याचा मोठा हौद आहे. उत्तरेच्या बाजूस तुटलेल्या कड्याच्या बाजूस एक सुंदर टाकें आहे. ह्या टाक्याला जिवत झरे असून त्याचें पाणी फारच उत्तम आहे. तेथें सूर्यकिरणांचा अजिबात प्रवेश होत नाही. याशिवाय आंत काहीं पडापड झालेल्या इमारती आणि एक गढी आहे. पश्चिमेकडील किल्ल्याला मनरजन असें म्हणतात. ह्याच्या रक्षणाचीं साधनें स्वतःसिद्ध नसल्यामुळे त्याच्या सभोवार मजबूत तट घातलेला आहे. बाहेरील भिंतीच्या आंत दारूखान्याची जागा, दोन टाकी, किल्ल्याच्या सुभेदाराच्या जमीनदोस्त झालेल्या वाड्याचा पाया वगैरे आहेत. किल्ल्याच्या पश्चिम बाजूचा देखावा फारच रमणीय दिसतो, आणि मुख्यतः ह्याच गोष्टीवरून ह्या किल्ल्याला मनरजन हें नाव दिलें असावें. खालील माचीचा प्रदेश पाहिला तर उत्तरेकडच्या बाजूस एकसारखी किर्ण झाडी असून मधून मधून लहान लहान नद्यानाले दृष्टीस पडतात पश्चिमेच्या बाजूचा प्रदेश मोकळा असून जिकडे तिकडे लागवडीच्या जमिनीशिवाय काहींच दृष्टीस पडत नाहीं. दक्षिणेच्या बाजूस कोळी लोकांचीं झोंपडीं, एक मोठा तलाव, व भातशेतीचीं मोठमोठीं खाचरें दृष्टीस पडतात. खालच्या उच्चवस्थांच्या प्रदेशाच्या उत्तर आणि दक्षिण ह्या बाजूस सहाद्रीची मुख्य ओळ एकसारखी घावत गेलेली आहे. ह्या ओळींत कोठें

सूर्यकिरणाचा प्रवेश होणे कठिण अशा प्रकारचे अरण्य, कोठे निर्वृक्ष रखरखीत अशी सहाद्रीची गगनचुंबित शिखरे, कोठे डोंगराच्या मार्चीवर ताली बाधून लागवडीस आणलेली शेते, अशा जातीचा उत्तरेस हरिश्चंद्रगडापासून तो दक्षिणेस १८ मैलावर खंडाळापर्यंतचा सुमारे ७० मैल लांबीच्या प्रदेशाचा देखावा फारच अप्रतिम दिसतो. उजव्या अंगास जरा लात्र नजर फेकली म्हणजे माहुली, तुंगार व साष्टी परगण्यातील उच्च उच्च डोंगर दिसतात. पुढच्या अंगास माथेरान, प्रबळ, कर्नाळा, माणिकगड, वगैरे डोंगर ध्यानीं येतात. पलिकडे लात्र नजर फेकली म्हणजे मुंबई शहर आणि अरबी समुद्र येथपर्यंतचा प्रदेश सपाट असल्यामुळे आणि मध्यतरीं भातखाचरे आणि ताडामाडाचीं इतर झाडे असल्यामुळे जणू काय हा एक चित्रविचित्र रंगाचा गालिचाच पसरला आहे असे वाटते. डाव्या बाजूस नागोठणे आणि सागरगड या परगण्यातील सखल डोंगर दिसतात.

हा किल्ला प्रथमतः इ. स. १६४८ सालीं शिवाजी महाराजांनीं घेतला. पुढे इ. स. १७१३ त शाहूमहाराजांनीं तो कान्होजी आंग्रे यास दिला, व त्याने इ. स. १७३० त तो पहिले बाजीराव पेशवे यास दिला.

इ. स. १७७६ त सदाशिवराव भाऊ तोतया (हा सदोबा नावाचा एक कनोजा ब्राह्मण होता) हा कौकण प्रांत काबीज करित करित बोरघाटापर्यंत आला. त्या ठिकाणीं मराठ्यांनीं त्याला अडथळा केला, परंतु त्यांना न जुमानता त्यानें बोरघाट आपल्या ताब्यात घेतला, आणि राजमाची किल्ल्याच्या सुभेदाराने काहीं एक तक्रार न करता तो किल्ला त्याचे स्वाधीन केला. ह्या तोतयाचे प्रस्थ बरेच माजल्यामुळे पेशव्याच्या दरबारीं मोठी गडबड होऊन गेली. नाना फडनविसाने त्याच्याशीं तहाचे बोलणे सुरू केले. ह्या सर्व गोष्टींमुळे तो तोतया इतका फुगून गेला, कीं सर्वांत आपणच श्रेष्ठ व सर्व महाराष्ट्र देशाचे आपणच अधिपती असें त्याला वाटूं लागले. पुढे तो बेसावधपणे वागू लागला, आणि त्याच्या सैन्याची पूर्वीची शिस्त मोडली. अशा रीतीनें घमेंडीत वर्तत असता पेशव्यांच्या दोन सरदारांनीं त्याच्यावर अकस्मात हल्ला करून त्याच्या सैन्याची दाणादाण करून दिली. सदोबा मुबईस पळून गेला, आणि त्याला पुढे आंग्र्यानें पकडून पुण्यास पाठवून दिले. तेथे त्याला हत्तीच्या पायीं देऊन ठार मारिले. इ. स. १८१८ त काहीं एक प्रयास न पडतां हा किल्ला इंग्लिशांचे हातीं आला.

शिवनेरी

श्री राजा शिवछत्रपतींचा जन्म, पुणे जिल्ह्यामध्ये त्याच्या उत्तरेस पसरलेल्या सह्याद्रीच्या रांगेतील ज्या दुर्गम किल्ल्यावर झाला, त्याचें नाव शिवनेरी, शिवनेरी दुर्गांनीं वेढलेला आहे. पूर्वेस नारायणगड, उत्तरेस हरिश्चंद्रगड, पश्चिमेस चावड, हडसर, जीवधन, आणि दक्षिणेस राजमाची-ढाक येणेप्रमाणें चहूँ दिशांनीं पत्रावर सोंगट्या मांडाव्यात तसे दुर्ग आहेत. ऐन शिवनेरीचा डोंगर, त्याच्या दक्षिणेकडील लेण्याद्री रांग या सर्व डोंगरामध्ये सुमारे दीडशें लेणी आहेत. या लेण्यातील ब्राम्ही लिपींतील शिलालेखांमध्ये कल्याण भडोच इत्यादि सुविख्यात बंदरातील व्यापाऱ्यांचे उल्लेख आहेत. शिवनेरीच्या पायथ्याचें जुन्नर म्हणजे जुन्नर-जुनें नगर किंवा यज्ञनगर. हें नगरही अति प्राचीन आहे. हा सर्व प्रदेश सातवाहन या महाराष्ट्रांतील सुविख्यात राजकुलाच्या राजवटींत खूपच भरभराटींत होता. जुन्नरच्या पश्चिमेस अदमासे २५ कि. मी. असलेल्या नाणेघाटाच्या माथ्यावरील गुहेमध्ये सातवाहन कुळानें केलेल्या प्रचंड यज्ञांचा उल्लेख असलेला शिलालेख कोरला आहे. अशा परिसरातील शिवनेरी किल्ला, शिवछत्रपतींचा जन्म त्यावर झाल्यामुळे महाराष्ट्राचें पुण्यतीर्थ झाला आहे.

नाणेघाट, जीवधन, चावड, हडसर आदि शैलकृत्यें जशी सातवाहन कुलाची निर्मिति, तसाच शिवनेरी किल्लाही सातवाहनानींच निर्माण केला.

सातवाहनानंतर महाराष्ट्र राज्यामध्ये चालुक्य, राष्ट्रकूट इत्यादि राजवटी नांदल्या. त्याच्या ताब्यांत शिवनेरी आणि त्या भोंवत लष्ठा प्रदेश होता इ. स. ११७० ते १३१८ पर्यंत शिवनेरीवर यादव घराण्याची सत्ता होती त्यानंतर महाराष्ट्रावर यावनी शासन सुरू झालें. इ. स. १४४३ मध्ये शिवनेरी मलिक उत्तुवार नामक बहमनी सगदाराच्या स्वाधीन झाला. मग पुढें कधी तो निजामशाहींत होता, तर कधी आदिलशाहींत.

इ. स. १६३० सालीं आदिलशाही शाहनामध्ये विजयराव सिधोजी विश्वासराव हा शिवनेरीचा किल्लेदार होता शहाजीराजे मोसल यावर अरिष्टाच्या राशी कोसळत होत्या, म्हणून त्यांनीं आपली गर्भवती पत्नी जिजाऊबाईसाहेब यांस, किल्लेदार विश्वासराव यांच्या आश्रयास आणून ठेवलें. गडावर शिवाई देवीचें

ठाणे. जणू तिच्याच कृपेमुळे दि. १९ फेब्रुवारी, १६३० या दिवशी, फाल्गुन वद्य तृतीया या तिथीस, सूर्यास्तानंतर जिजाऊबाईसाहेबांच्या उदरीं शिवछत्रपती जन्मले !

मात्र पुढे शिवछत्रपतींनीं अनेकदा प्रयत्न करूनही शिवनेरी स्वराज्यांत दाखल व्हायला इसवी सनाचा १७१६ उजाडावा लागला.

शिवनेरीची निर्मिति सातवाहनानीं केली. किल्ला चढत ज्या खडकांतल्या पायऱ्या कोरल्या आहेत, त्या बहुत प्राचीन. गडाचे एकूण सात दरवाजे. ते निरनिराळ्या काळीं बांधले, उभारले गेले आहेत.

पाच दरवाजे चढून गेलें, कीं उजव्या हाताला कड्यात कोरलेल्या श्री-शिवाईच्या देवळासमोर आपण उभे राहतो. शिवाई हें दैवत या परिसरांत सुप्रसिद्ध आहे. तिच्याच कृपेनें शिवप्रभूचा जन्म झाला, या धारणेमुळे भारतीयां-साठीं तें एक अति पवित्र स्थान झालें आहे. आणखी दोन दरवाजे थोड्याच जेजें, कीं एन किल्ल्यात प्रवेश होतो. डाव्या हातास एक प्रचंड पडकी इमारत लागते. तिचें नांव अंबरखाना म्हणजे धान्याचें कोठार. तसेंच उत्तरेकडे जाऊं लागलें, कीं अति उत्तम पाणी असलेली गगाजमना नामक जोडटाकीं लागतात. याखेरीज किल्ल्यावर पुष्कळ टाकी आहेत.

सेंच पुढें जावें, तर उजव्या हातास निमजग्याची मोठी कमान आणि दोन मनो आढळतात, आणि समोरच श्री शिवरायांचें जन्मस्थान असलेली दगडी इमारत आहे. पूर्वी ही इमारत पार ढासळली होती. करवीरकर छत्रपतींच्या प्रेरणेमुळे ती पुन्हा उभी राहिली. तिच्या अलिफडे महाराष्ट्रशासनानें उभारलेली शिवकुंज नामक इमारत आणि तींत जिजाऊबाईसाहेब आणि बालक शिवप्रभू याचे पंचरत्नी धातूचे पुतळे आहेत. या इमारतीच्या दक्षिणेस उच्चवट्यावर कोळी चौथरा नामक ठिकाण आहे. यान्च चौथऱ्यावर इ. स. १६५० मध्ये मुगलांनीं या प्रदेशातील हजारो कोळां सैनिकांचा डाका उडावला.

शिवनेरी किल्ल्याचा आटाप तरा लहान आहे. सगळा किल्ला पाहायला एक दुपार पुरते. सकाळीं पुण्याहून एस. टी. नें निघालें असता सायकाळच्या गाडीनें परततां येतें.

हडसर

शिवनेरीच्या पश्चिमेत, जुन्नरपासून पांचसहा मैलावर, जुन्नर घाटघर तडकेच्या उजव्या हातास हडसर किल्ला उभा आहे. त्याच्या जवळ हडसर हे लहानसे गाव, त्यातूनच वर चढायची वाट फुटते.

हडसर किल्ल्याच्या पश्चिमेत त्याच उंचीची दुसरी टेकडी आहे; ती आणि किल्ला, यांच्यामुळे निर्माण झालेल्या घळीतून मार्ग वर चढतो. मार्गावर तीनशे बाधीव पायऱ्या आहेत. त्या चढून गेल्यावर काही खडकांत कोरलेल्या पायऱ्या लागतात, आणि त्यांच्या पुढे तसाच खडकांतून कातून काढलेला दरवाजा

आत गेलें की पुनः तशाच खडकातल्या पायऱ्या आणि त्याच जतीचे द्वार. पुढे लागतो किल्ल्याचा माथा.

माथ्यावर एक महादेवाचे देऊळ आणि त्याच्या शेजारी पाण्याचे तळे. तिथून पश्चिमेकडे खडकाच्या पोटात कोरून काढलेल्या तीन मोठमोठ्या कोठ्या आणि त्याच्या पुढे भव्य पटांगण— तेंही कोरलेले. या कोठ्यापैकी उजवीडार्वकडील दोन कोठ्या मधल्या कोठीशी नव्वद अंशाचा कोन साधून खणल्या आहेत. प्रत्येक कोठीच्या माथपट्टेवर गणेशप्रातिमा आहे.

सरळ पूर्वेकडे एक देवीचे देऊळ आणि त्यापुढे एकुलता बलदंड बुरूज आहे. या किल्ल्याची रचना, खडकातील कोरकाम इत्यादींवरून किल्ल्याचे बांधकाम सातवाहन कालात झाले असल्याचे घ्यानी येते.

चावंड

जुन्नर-घाटघर मार्गापासून डाव्या हातात, हडसरपासून सुमारे पाचसहा मैलांवर चावंडचा किल्ला. तळात चावंड याच नावाचे लहानसे गाव. त्यामधूनच गडावर जायची वाट फुटते.

चावंड किल्ल्याच्या चहुं अंगांनी तुटलेला उभा कडा आहे. पश्चिमेकडील कड्यांत पूर्वी वेलीच्या साहाय्याने चढावे लागे.

अलिकडे तिथे पाऊल ठेवण्याजोग्या खोबणी कोरून आधारासाठीं गज लावले आहेत. या खोबणी सपत्या, कीं पुढें खडकात कोरलेल्या पायऱ्या. पायऱ्यांच्या माध्यावर ऐन खडकांत कोरलेला हडसरसारखाच दरवाजा

माध्यावर चावंडाबाईचें देऊळ आहे. देखणी मूर्ति.

या किल्ल्यावरही हडसरप्रमाणेंच खडकांत कोरलेल्या कोठ्या आहेत. वाटेंत एका उध्वस्त देवळाचे अवशेष आहेत. या तिन्ही कोठ्या मात्र एका रेषेंत कोरल्या आहेत.

जवळच पाण्याचीं सात टाकी आहेत एकांत एक गुतलेलीं पैकीं पहिल्या तळ्याच्या ऐलीकडे सुरेख द्वार आहे.

सन १४८७ मध्ये निजामशहा मलिक अहमद याने हा किल्ला जिंकला. दुसरा बुरहान निजामशहा, याचा अज्ञान पुत्र बहादूरशाह हा इ. स. १५९४ मध्ये वर्षभर या किल्ल्यावर कैदेत होता. सन १६३७ मध्ये शहाजीराजांनीं हा किल्ला मोगलास दिला. १८१८ मध्ये इंग्रजांनीं हा किल्ला मराठ्यांपासून घेतला, तेव्हा एका बाजूत असलेली थोडकी तटबंदी त्यांनीं तोफांच्या भडिमारांनीं पाडून टाकली.

जीवधन

सातवाहन राजकुळांनीं कोरलेला सुविख्यात नाणेघाट त्याच्या कुशीत आहे, असा हा ऐन घाटमाध्यावरचा जीवधन किल्ला जुन्नरच्या पश्चिमेस सुमारे सोळा मैलावर उभा आहे.

ऐन तळात घाटघर गाव. त्याच्या पश्चिमेस जीवधन. अदमासे हजार फूट वाट अगदीं गच्च रानांतून पुढें एक चिंचोळी घळ आहे. तीत सुमारे पांचशें फुटी चढावर उंच उंच पायऱ्या कोरल्या आहेत. अदमासे तीनशें पायऱ्या चढून गेलें, कीं भग राजगडाच्या बालेकिल्ल्यासारखा पन्नास फुटी उभा कडा. त्यात कोरलेल्या खोबणी. त्यात बोटें टेकवीत, कळ्याशीं छाती घाशीत वर चढावें लागतें.

माथ्यावर पोंचलें कीं एक अमृतमधुर पाण्याचें टाकें लागतें. ऐन उभारावर देवीचें देऊळ, आणि त्याच्याजवळ खडकाच्या पोटात कोरलेली प्रचण्ड कोठी. हडसर चावडसारखीच. तसेच तें कोरीव प्रवेशद्वार.

पश्चिमेकडून किल्ल्यावर चढायचा सुवक मार्ग खडकात कोरला होता. १८२० सालीं इंग्रजांनीं केलेल्या तोफाच्या भडिमारांमुळें सध्या तो अगदीं उध्वस्त झाला आहे.

इ. स. १६३३-३४ मध्ये या अतिदुर्गम किल्ल्यावर मूर्तजा निजामशहा नामक कुणी निजामशाही वंशज कैदेत होता. शहाजीराजे भोसले एखाद्या वादळाप्रमाणें या किल्ल्यावर पोंचले, आणि त्या लहानग्यास कैदेतून सोडवून ते संगमनेराजवळील पेमगिरीकडे निघाले. तिथें त्याला माडीवर बसवून त्यांनीं तखतशीन केलें.

ऐन घाटमाथ्यावर असल्यामुळें पश्चिमेकडील कोंकण आणि पूर्वेकडील घाट-प्रदेश— हे दोन्ही डोंगरांनीं दाटलेले भाग या किल्ल्याच्या माथ्यावरून सहज दृष्टि-पथात येऊ शकतात.

लोहगड

पुण्यसरिता इद्रायणीच्या खोऱ्यात खडाळ्याहून खोपोलीस उतरणाऱ्या पारंपरिक मार्गावर जणू पाहाराच करण्यासाठीं मळवलीजवळ किल्ल्याची एक जोडगोळी उभी आहे. पूर्वेकडील विसापूर आणि मावळतीकडील लोहगड या दोन्ही किल्ल्यांच्या उत्तरे-

कडून इद्रायणी वाहते, तर दक्षिणेकडून पवना. इदर मावळ आणि पवन मावळ हीं दोन्ही मावळें या किल्ल्यामुळें तुटावलां आहेत. पवनमावळात तुंगी आणि तिकोना असे आणखी दोन किल्ले छान्या उभावून ठाकले आहेत पण या चारही किल्ल्यात बळकटी, रचना, उपयोग या सर्वच दृष्टींनीं लोहगड अजोड आहे.

लोहगडची रचना होऊन फार वर्षे झाली. तो बहुधा सातवाहनकालीन म्हणजे दोन हजार वर्षांपूर्वीचा असावा. कदाचित् तो त्याहूनही प्राचीन असेल. शेजारीं

असलेलीं लेणीं हें गडाच्या प्राचीनपणाचे प्रबल प्रमाण आहे. तें काहीं का असेना, सातवाहन, चालुक्य, राष्ट्रकूट, यादव इत्यादि सर्वच राजवटी लोहगडानें पाहिल्या आहेत. इ. स. १४८९ मध्ये मलिक अहमदच्या निजामशाहीच्या स्थापनेनंतर लोहगडावर यावनी शासन सुरू झाले. इ. स. १५६४ मध्ये अहमदनगरचा दुसरा बुन्हाणशहा काहीं दिवस लोहगडावर कैदेंत होता. इ. स. १६४८ मध्ये शिवाजी महाराजांनीं लोहगड घेतला. राजा जयसिंगाशीं झालेल्या तहाप्रमाणें त्यांना तो मुगलास द्यावा लागला. पण १६७० मध्ये महाराजाच्या निधड्या छातीच्या सेनानीनीं माळा लावून तो पुन्हा जिंकला. पेशवाईंत नाना फडणविसाचा कारभारी धोंडोपत नितसुरे याच्याकडे तो होता. मराठी राज्य बुडाल्यावर १८४५ पर्यंत इंग्रज फौज लोहगडावर होती.

लोणावळ्याहून पुण्यास जाताना मळवली हें पहिलेंच स्टेशन आहे. सगळ्या लोकस आणि पॅसेंजर गाड्या तेथें उभ्या राहतात. मळवलीस उतरलें, कीं दक्षिणेस लोहगड दिसतो. अगदीं जवळ त्याचे विंचूकाटा टोंक पुढें आलेलें आहे. स्टेशन-जवळच सुप्रसिद्ध रविवर्मा लिथो प्रेस आहे. प्रेसचा परिसर डाव्या हातास टाकून पुढें निघालें, कीं भाजें नावाचें लहानसें गाव लागतें. डाव्या हाताची वाट सुप्रसिद्ध भाजें लेण्याकडे जाते. उजवी वाट शेते पार करून चढणीस लागते, तोंवर डावी-कडील विसापूर व उजवीकडील लोहगड अगदीं हाताशीं दिसू लागतात. या दोन्ही किल्ल्यामधील अंतर जेमतेम एक किलोमीटर आहे. मधली चिंचोळी खिंड ओलाडून उजवीकडे वळावें. डाव्या हातास लोहगांव ही लोहगडची पेठ आहे. ती तशीच डावीकडे टाकून वाट लोहगड चढू लागते. ऐन दरवाजाखालीं वाट वळणावळणाची आहे. चार मजबूत दरवाजे पार केल्यावर आपला प्रवेश लोहगड-मध्ये होतो.

लोहगडची उंची समुद्रसपाटीपासून १०२४ मीटर आहे गडाभोंवतालीं सुरेख झाडी आहे. अलिकडे ती कमी होऊ लागली असली तरी आजही ती दृष्टीला सुखावणारी आहे. हवा नेहमीच सुखद असते उन्हाळ्यात गडावर भरपूर वारा वाहात असतो.

लोहगडचे चारही दरवाजे पार मजबूत असून त्याची रचना केवळ अपूर्व अशी आहे. किल्ल्यावर गेल्यावर डाव्या हातास एक दगडी इमारत आहे. तीत दोन मुसलमानी थडगीं आहेत. या इमारतीपलिकडे पडके अवशेष आहेत तिथें

पूर्वी त्तर होनी. इथून पुढें ३० मीटर उंचीची टेकडी आहे. तिच्या उजव्या अगास लोमेश ऋषींचे तपश्चर्मास्थळ असलेली ऐसपैस गुहा आहे ही गुहा बौद्धगुहां-पैकी नव्हे, त्याच्याही पूर्वीची आहे. टेकडीवर किल्लेदाराच्या वाड्याचे अवशेष आहेत उजव्या हातास एका मुसलमान पिराची कबर आहे. टेकडीच्या माथ्यावर एक भली मोठी तारव आहे. तिच्यात उतरण्यासाठी पायऱ्या आहेत. त्याच्या कडेला एक शिलालेख आहे तो आता अस्पष्ट होत चालला आहे “ शके १७११ मध्ये हें तळें बाळाजी जनार्दन भानू (नाना फडणवीस) यानीं बांधलें ” असा त्याचा आशय आहे अलिकडे डाव्या हातास दक्षिणेकडे त्र्यंबकेश्वराचें देऊळ आणि एक दोन तळीं आहेत. त्याशिवाय एक लहानशी अतिशय रुचकर पाणी असलेली तारव आहे. टेकडीवरून सरळ पुढे गेलें, कीं उत्तरेकडे किल्ल्याचा गाभा संपतो आणि विंचुकाटा नावाची अदमासें १३८० मीटर लांबीची सोंड लागते ही दोन्ही बाजूनी बांधली गेली असून अगदीं टोंकाशीं असलेला बुरूज सबध इद्रायणी खोल्यावर पहारा करीत आहे.

लोहगडला पाहायला एक दिवस पुरतो. पहाटेच्या गाडीने मळवलीस उतरून चालू लागवें आणि दिवसभर गड पाहून सायंकाळीं परतावें. एकदोन दिवसांच्या सुद्धींत लोहगडावर जाऊन परतणें सहजशक्य आणि आनंददायी आहे

लोहगडच्या अति उच्च भागावर उभे राहिलें असतां दक्षिणोत्तरेकडील डोंगररागा, त्यांमधून उठणारे तुगी, तिभोना, विसापूर, कुवारीगड, इत्यादि गिरिदुग, माथेरानचे विस्तीर्ण पठार, वळवण आणि फागणें जलाशय असा हृदयंगम देखावा दिसतो आणि मन कौतुकाने आणि विस्मयाने भरून येते. इथूनच कालें आणि भाजें ही दोन्ही लेणीही सहज दिसू शकतात.

मळवलीपासून लोहगडचा मार्ग तसा सोपा आहे. फारसा कुठें चढ नाहीं. भाज्यापासून डोंगरापर्यंतच्या शेताडीतून जाणारी वाट वगळता इतर मार्ग पैस आहे गडावर वस्ती नसल्यामुळे अतिशय स्वच्छ पाण्यावेगळ्या वस्तू बरोबर न्याव्या लागतात. विहिरीचे पाणी मात्र अतिशय पाचक आणि औषधी गुणधर्म असलेलें आहे.

विसापूर

लोहगडाच्या पूर्वेस लोहगडापासून एका गोळीच्या टप्प्याच्या आत पूर्व-पश्चिम पसरलेला विसापूर किल्ला लोहगडापेक्षा आकाराने अधिक मोठा आहे. याला दक्षिणेकडे आणि उत्तरेकडे दोन दरवाजे होते पण सध्या त्याच्या केवळ खुणा उरलेल्या आहेत. उत्तर दिशेने मळवली स्टेशनजवळच्या रविवर्मा प्रेसचे मागून आणि भाजे गावामधून अशा दोन वाटांनी वर चढता येते. दक्षिणेकडली वाट लोहगडा-कडून या किल्ल्याच्या तटाखालून मधील वेचकटातून वर चढते

उत्तर दिशेला एकसारखा भला भक्कम आणि अतिशय सुंदर तट बांधलेला आहे इतका सलग आणि सुंदर तट महाराष्ट्रात क्वचितच आढळतो. या तटास जागोजागी बुरूज बांधलेले आहेत. किल्ल्याच्या मधोमध एक उंच टेकाड आहे, आणि त्याच्या उत्तरेस कित्येक इमारतीचे अवशेष आढळतात या किल्ल्यावर पाण्याची भरपूर टाकी आहेत आणि एक नवल असे, की मारुतीची कित्येक रावळे सर्वत्र आढळतात. किल्ल्यावर भरपूर मोकळे मैदान आहे.

इ.स. १८१८ साली इंग्रजांनी जेव्हा लोहगडावर हल्ला चढविला, तेव्हा अगोदर त्यांनी विसापूर किल्ला हस्तगत केला. लोहगड विसापुगावरील ऐन तोफेच्या मान्यात असल्यामुळे निरुपायाने मराठ्यांना लोहगडही सोडून निघून जावे लागले.

उत्तरेकडील वाटेने किल्ल्यात शिरले, की उजव्या हातास दारगोळ्याच्या कोठाराची इमारत आहे. वर छत नसले तरी चवू बाजूच्या भिंती कायम आहेत त्या इमारतीत रात्री मुक्काम करता येतो. पाणी सुबलक असल्यामुळे एखादी रात्र या किल्ल्यावर सुखाने राहता येते

पुणे नाशिक रस्त्यावर पुण्यापासून १८ मैलांवर चाकणचा भुईकोट किल्ला आहे. हा किल्ला सामान्य-पणे चौकोनी आकाराचा होता. यास चहू बाजूनी पुष्कळ बुरूज रचलेले होते. तट भरपूर उंच आणि रुंद बांधणीचा होता. किल्ल्याभोंवतालीं ३० फूट खोल आणि १५ फूट रुंद असा खडक होता. तो सतत पाण्याने भरलेला असे. किल्ल्याचा मुख्य दरवाजा पूर्वेकडे होता. तो ओलांडल्यावर आंत शिरण्यासाठी आणखी काहीं दरवाजे ओलांडावे लागत. सध्या हा किल्ला अगदीं मोडकळीस आलेला आहे पश्चिमेकडून पूर्वेकडे भला थोरला रस्ता केलेला असून तो पूर्वेकडे चक्रेश्वराच्या देवळापर्यंत जातो. या देवळाजवळ वराहावताराची एक मूर्ति आहे.

या किल्ल्याचा इतिहास बराच जुना असला तरी इ. स. १४४३ पासून पुढील उल्लेख नोंदलेले आढळतात. त्या वेळेस हा किल्ला बहमनी राजवटीच्या स्वाधीन होता. इ. स. १५९५ मध्ये अहमदनगरचा बहादूरशाह यानें हा किल्ला शिवाजीराजाचे आज्ञे मालोजी भोसले यास दिला इ. स. १६४७ मध्ये शिवाजीराजांनी चाकणचा किल्लेदार फिरगोजी नरसाळा यास वश करून हा किल्ला घेतला. इ. स. १६७२ मध्ये मुगल सेनापती शाहिस्तेखान यानें चाकणला वेढा घातला. फिरगोजी नरसाळ्याने अतिशय शूरपणे किल्ला लढविला. पण निरुपाय होऊन किल्ला त्यास सोडावा लागला.

भुईकोट किल्ला असला तरी शिवकालामध्ये याचे भोंवतालीं कित्येकदा युद्धे लढविलीं गेलीं आहेत

विचित्रगड

अदमासैं ३॥ हजार फूट उंचीचा विचित्रगड किंवा रोहिडा, हा ऐन मावळात वसलेला किल्ला भोरच्या दक्षिणेस सुमारे ६ मैलांवर आहे. पायथ्याशी बाजारवाडी नावाचे एक लहान खेडे आहे. तिथून पश्चिमेकडे गडाची चढण सुरू होते. चढण तशी फार

कठिण नाही दाड चढून माथ्याशी पोहोचलों, कीं आपण गडाच्या पहिल्या दरवाजाशी पोहोचतो. गडांत शिरण्यापूर्वी आणखी दोन दरवाजे ओलांडावे लागतात. पहिल्या दरवाजाच्या माथ्यावर गणेशपट्टी, तर दुसऱ्या दरवाजाच्या माथ्यावर दो बाजूस सिंह आणि शरभ हीं यादवकालीन चिन्हे आहेत तिसऱ्या दरवाजाच्या माथ्यावरही हत्ती आहेतच हत्तींच्या खाली नष्ट होऊ लागलेले दोन शिलालेख आहेत.

तिन्ही दरवाजे ओलाडून आत गेल्यावर सदर म्हणजे कचेरी हें ठिकाण आढळते. तिच्या पाठीमागे भैरवाचे देऊळ आहे. भैरवासमोर दीपमाळ आणि काहीं स्मारक शिला आहेत

विचित्रगड हा काहीं फार मोठा किल्ला नाही. वरतीं सपाटी जवळ जवळ नाही म्हटलें तरी चालेल. भोंवतालीं असलेले पाच सहा बुरूज, कांहीं ओहोरलेलीं तळीं आणि पडझड होऊ लागलेला तट एवढेच इतिहासकालीन अवशेष सध्या शिल्लक आहेत. पूर्वेस फत्तेबुरुज या नावाचा एक बुरूज आहे. त्यावर ढालकाठी म्हणजे निशाण रोवण्याचा गोल ओटा आढळतो.

गड पाहायला तास दीड तास पुरतो कांहीं घरांचे उध्वस्त अवशेष वगळतां प्राचीनकालीन घटनांच्या कसल्याच खुणा गडावर शिल्लक नाहीत

शिवकालामध्ये एका ब्रदचालीच्या महारास शिवाजीराजांनीं एका बुरुजाच्या पायात पुरण्याचा हुकूम केला होता

जेथे, खोपडे, इत्यादि शिवकालीन घराण्याचा या किल्ल्याशीं घनिष्ठ संबध होता. पुढें भोरच्या पतमचिवानीं औरगजेबाशीं झुजून हा किल्ला पुन्हा स्वराज्यात दाखल केला. संस्थानें विलीन होईपर्यंत राजगड, प्रचडगड, तुग, तिकोना या किल्ल्यांप्रमाणेंच विचित्रगडही भोरकराकडेच होता. सस्थान होते तोंपर्यंत किल्ल्याची जुन्नवी व्यवस्था पाळली जात असे. आता त्याकडे सर्वांचेंच दुर्लक्ष झालें आहे.

ढाकचा किल्ला

कर्जतच्या पूर्वेस अदमासें ६ मैलावर हा किल्ला आहे. यास जाण्याची दुसरी वाट लोणावळ्याहून फुटते. लोणावळ्यापासून अदमासें १० मैल असलेल्या वळवंडे गावातून उत्तरेकडे अदमासें ८ मैलावर हा किल्ला उभा आहे प्रत्यक्ष किल्ल्यावर एखादा तट

आणि पाण्याचें टाकें याघरतें आणखी काहींहीं नाहीं. वस्ती कोळी जमातीची एक लहानशी वस्ती आहे

मात्र या किल्ल्याच्या पाश्चिम अगास दक्षिण दिशेकड एक बुधला आहे. ती बुधला आणि किल्ल्याचा डोंगर याच्यामधून उतरून किल्ल्याच्या पश्चिमकड्याच्या पोटाखालून चाललें, म्हणजे आपण एका गुहेच्या तळाशी उभे राहतों. या गुहेत जाण्याचा मार्ग सोपा नाहीं. खडकात खोदलेल्या काहीं खोवणींच्या आधारे वर चढल्यावर पुढें कड्यामध्ये एक खांब ठेवलेला आढळतो. त्याला कोरलेल्या पायन्यावरून वर चढावें, तों आपण गुहेत टांगलेल्या एका वेलापाशीं जाऊन पोहोंचतो. या वेलाच्या आश्रयानें अदमासें ३५ फूट वर चढून गेल्यावर आपण गुहेत दाखल होतो.

गुहेत भैरवाची एक पाषाणमूर्ति आहे. शेजारीं एक थड पाण्याचें टाकें या दुर्गम वाटेनें बळी द्यायच्या बकऱ्यासुद्धा वर चढून देवाचे भक्त गुहेत येतात, आणि देवासमोर त्याचा बळी देऊन, रांधून दिवस मावळण्याच्या आत खात्रीं उतरून जातात. वयात आलेल्या स्त्रियांनीं या देवाचें दर्शन घेऊं नये असा संकेत आहे. या गुहेतून समोरील निसर्गाचें मोठें उग्र दर्शन घडतें.

तुंगी

लोहगडाच्या दरवाजाच्या तळाशी उभे राहून दक्षिणेकडे नजर टाकली, की आकाशात शिरणारं एक उच टोक नजरेंत भरतं. हा तुंगी किल्ला. फागणें धरण झालें नव्हतें तोंपर्यंत लोहगडापलिकडे असलेल्या आद्वेगावी उतरून, पवना नदी पार करून तुंगीच्या पायथ्याशी असलेल्या तुंगी गावापर्यंत जाता येत असे. सध्या धरणामुळे तो मार्ग बंद झाला आहे. लॉच मिळाली तरच तुंगी गावापर्यंत पोहोचता येतं. लोणावळ्याहूनही एक खिंड पार करून तुंगीपर्यंत जाता येतं.

तुंगी गावाहून निघाले, की खाली असलेल्या उत्राच्या झाडावरून खाली वाट जाते किल्ल्याचा चढ उभा आहे. दरवाजा एकच आत शिरल्यावर सदरेची इमारत आणि एक देऊळ लागतं तें उजव्या हातास टाकून पुन्हा वर चढलें, की चवाळभर जागा असलेल्या बालेकिल्ल्याच्या माथ्यावर पोहोचता येतं ऐन माथ्यावर एक लहानसें तुंगाई देवीचें देऊळ आहे. देवळात प्रदक्षिणा घालण्यास अगदीं जेमतेम रस्ता आहे.

बालेकिल्ल्यावरून भंवतालचा प्रचंड, डोंगरानीं वेढलेला प्रदेश दिसतो. सस्थानें विलीन होईपर्यंत हा किल्ला भोरकराकडे होता. विलिनीकरणानंतर किल्ल्याची व्यवस्था पाहण्याचें कारणच कोणास उरलें नाही.

कुवारी

पुण्याहून बसने मुळशीस यावे आणि तिथून लॉचनें कुवारी गडाच्या पायथ्याशी पोहोचावे किंवा लोणावळ्याहून शिवाजी आय् एन् एस्. वरून औठ दहा मैल अंतर चालावे म्हणजे कुवारी गडाच्या पायथ्याशी पोहोचता येतं. आग्नेय दिशेस

आणि पश्चिमेस असे या किल्ल्यास दोन दरवाजे आहेत. दोन्हीकडून चढ काहीं फारसा अवघड नाही. किल्ल्याचा घेर बराच मोठा आहे. सभोवतालीं भक्कम तट आणि बुरूज आहेत. पाण्याचीं दोन मोठाली तळीं आहेत. किल्ल्याच्या तटावर

आणि मध्यभागी पाचसात लहानमोठ्या तोफा इथे तिथे पडलेल्या आहेत.

किल्ल्यावरील मुख्य आकर्षण म्हणजे त्यावरील कुवारी देवीचे मंदिर. पूर्वी कदाचित् वर छप्पर असेल, मात्र आज कुवारी देवीची भव्य मूर्ति पुन्हा पावसांत भिजत उभी आहे. इ. स. १८१८ पर्यंत देवीच्या पूजनाची उत्तम व्यवस्था होती. देवीचे कांहीं दागिनेही होते, पण इंग्रजांनी १८१८ मध्ये किल्ला घेतल्यावर ते दागिने त्यांनी मुंबईस आणून मुंबादेवीच्या पुजाऱ्याच्या स्वाधीन केले असे म्हणतात.

या किल्ल्यावरून आवरणे घाट, मुळशीचे धरण, तळकोकण, घाटमाथा, त्या वरील डोंगरदरे इत्यादि वराच मुलुख दिसू शकतो

लोगावळ्याहून किंवा पुण्याहून मुळशीमार्गे किल्ल्यापर्यंत पोहोचून एका दिवसात परतता येते.

तिकोना

कामशेटला उतरून तिथून बसनें फागणे धरणापर्यंत पोहोचावे. धरणाची भिंत ओलाहून पलिकडे गेलों, की आपण तिकोना किल्ल्याच्या पायथ्याशी येतो

किल्ल्याचा चढ कांहीं फारसा अवघड नाही. दरवाजांतून आत शिरताक्षणी खडकात खोदलेले एक शिलाहारकालीन किंवा त्याच्याही पूर्वीचे देऊळ लागते. गाभाऱ्याच्या मधोमध माथ्यावर कमळाची सुरेख आकृती कोरलेली आहे. शेजारीच खडकाच्या रोयात खोदलेले एक सुंदर टाकें आहे. पाणी अतिशय स्वच्छ आणि गार असते. तिथून पुढें निघालें, की बाले-किल्ल्याचा उभा चढ लागतो. त्यावर सहा ते अष्ट इंच रुंदीच्या आणि दीड ते दोन फूट उंचीच्या सुमारे ४० ते ४५ पायऱ्या आहेत. चढ थेट छातीवर येणारा आहे. पायऱ्यांच्या बाजूस गज ठोकले आहेत म्हणून वर चढता येते. गजाच्या अभावी चढ कठिण आहे.

माथ्यावर पोहोचलें, की दक्षिणेकडे असलेला पौड तालुका, पश्चिमेकडला सुधा-गड पेटा, पूर्वेस मावळ, इतका प्रदेश न्याहाळता येतो. या किल्ल्यावरून पेण-पर्यंतचा सर्व प्रदेश न्याहाळता येतो. पेणवरून घाटमाथा चढून येणारे घाट या किल्ल्यावरून आटोक्यात ठेवता येतात.

वेढलेला रायगड कोंकणटिवा, लिंगाणा किल्ला, अशा डोंगरखुणा शेजारीं घेऊन एखाद्या ढाण्या वाघासारखा माडा ठोकून बसला आहे.

चढाई - मुंबईहून रायगडसाठी एस टी बस मिळू शकते, मुंबई-रायगड या नांवे. पुण्याहून पात्र महाडास गाडी बदलावी लागते. महाड-रायगड गाडी दिवसातून ५।७ खेपा करणे ही गाडी पाचाडपर्यंत जाते, तर मुंबई-रायगड गाडी थोडा चढ चढून थेट चितदरवाजापर्यंत पोचवते

चितदरवाजा हें केवळ नाव. तो आज अस्तित्वांत नाही. या खिंडीत उभे राहिलें, कीं समोरचें भव्य निसर्गदृश्य पाहून मन विस्मयचकित होतें समोरच डाव्या हाताला तळात वाडी आहे वाडी ही रायगडाची इतिहासकालीन पेठ गडावरील बाजारपेठेंत ज्या वस्तू वाऱ्यापावसाच्या जोजारामुळें ठेवता येत नसत, त्या गूळमिठासारख्या कित्येक वस्तू पेठेंत मिळत. उत्तरकाळा गडावरचे किल्ले दारही पेठेंत बरें बाधून राहात असत.

चितदरवाजाशीं उतरलें, कीं उजव्या हाताला लगेच किल्ल्यावर चढायची वाट दिशते ती नीट गडावर नेऊन पोचविते. मात्र शिवकालामध्ये या वाटेपेक्षा तिच्या पलिकडून खालीं तळात पोचणारी आणि तिथून नाना दरवाजा ओलाडीत गडाच्या चढणीस लागणारी वाट अधिक वाहाती होती. आजची वाट तीन टप्पे बगळता तशी फारशी अवघड नाही डाव्या हातास काळ नदीचें खोरे आणि पलिकडे उच्च आकाशाशीं भिडगारे सुळके दिशतात. वाळमुन्याची खिंड ओलाडून हिरकणी बुरुजावाली ऐन गडाशीं भिडलें, कीं जवळजवळ अर्धा किलोमीटर वाट उच्च काळ्याच्या पोटाखालून जात पुढें शिवकालामध्ये रचलेल्या पंच्याऐशीं नव्वद पायऱ्या चढून गेल्यावर गडाचें महाद्वार लागतें. गडावर चढायची आणखी एक मुष्किल वाट आहे, बाव दरवाजातून वर येणारी. मात्र या वाटेनें अडीचशें मीटर उभा कडा चढावा लागतो. डोंगर दरे भटकायची उत्तम संवय असल्याविना या वाटेनें चढायचें मनात आणू नये.

रायगडाचा माथा समुद्रसपाटीपासून पावणेनऊशे मीटर उंचावर आहे शिवछत्रपति म्हणाले होते, 'गड दीड गाव उच, चहूबाजूनीं ताशीव कडा. कोठें पाखरू बसूं म्हणेल तर त्यासही जागा नाही.' सभासदानें बखरीत हें नोंदून ठेवलें आहे. गड ऐन कोंकणात आहे. तरी इतक्या उंचीमुळें उन्हाळ्यातही फारसें उकडत नाही रात्री सुखद असतात. पाऊस मात्र शें शंभर इंच पडतो ऐन पावसाळ्यात

सगळें घुकटानें वेढलेलें असतें. तेव्हा पावसाळा हा ऋतु गड पाहायला तसा फारसा सोईचा नाही.

महाड बदरातून वरघाटी जाणाऱ्या तीनचार वाटा रायगडाच्या पायथ्या-जवळून जातात त्या वाटांच्या पाहणीवरून आणि पाल्याच्या लेण्यामुळें असा तर्क करिता येतो, कीं या किल्ल्याची रचना होऊन अदमासें अडीच ते तीन हजार वर्षे झालीं असलीं पाहिजेत मात्र इतिहासात या गडाची प्रथम नोंद आढळते, ती विजयनगरच्या सम्राटाच्या स्वामित्वाची.

इ. स. १४३६ मध्ये बहमनी पातशहा दुसरा अल्लाउद्दीन यानें हा किल्ला जिंकला. तिथपासून इ. स. १६५६ पर्यंत निजामशाही, आदिलशाही इत्यादि शासनं इथे नादलीं १६५६ मध्ये रायगड (त्या वेळचे नाव रायरी) आदिलशाहीचा सरदार जावळीचा मोरे याजकडे होता. याच सुमारास सह्याद्रीवर आणि त्याच्या दुर्गावर अतिशय प्रेम करणाऱ्या श्रीशिवछत्रपतींनीं हा किल्ला चव्हा अंगानीं न्याहाळला यावर त्यांचे प्रेम बसलें. तो किल्ला त्यांनीं मोन्यापासून जिंकून घेतला. आपली नवी राजधानी यावर उभारावी, असे त्याच्या मनीं उपजलें. त्याच्या आज्ञेनें इमारतीखात्यावरचा प्रमुख हिरोजी इडुलकर यानें पूर्वीच्या जेमतेम इमारती आणि तटबुरूज पाडून टाकून त्या जागीं नव्या इमारती उभारल्या. जगदीश्वरासमोरच्या शिलालेखांत तो म्हणतो.

‘ इथे श्रीशिवछत्रपतींच्या आज्ञेनें मीं विहिरी, जलाशय, तलाव, प्रासाद, उपवनें, बाजार, स्तंभ, हत्तीशाळा, राजवाडे, मदिरे इत्यादि इमारती बांधल्या. ’

याच गडावरच्या राजसभेत श्रीशिवछत्रपतींनीं शके १५९६ आनन्द नाम संवत्सर, ज्येष्ठ शुद्ध त्रयोदशी, शनिवार, या दिवशीं स्वतःस राज्याभिषेक करवून घेतला (इसवी सन १६७४ जून) आणि याच गडावर इ. स. १६८० च्या चैत्र शुद्ध पौर्णिमेस हा थोर मनाचा पुण्यपुरुष कैलासवासी झाला.

इ. स. १६८९ नोव्हेंबरची तीन तारीख, या दिवशीं औरंगजेवाचा सरदार जुल्फिकारखान यानें मराठ्यांपासून रायगड जिंकला, तिथपासून मराठ्यांनीं इ. स. १७३३ च्या जूनमध्ये पुन्हा जिंकून घेईपर्यंत किल्ला औरंगजेवाचा सरदार जजिन्याचा सिद्दी याजकडे होता. इ. स. १८१८ च्या १० मे रोजीं कर्नल प्राथरनें मराठ्यांचा पराभव करून किल्ला आपणाकडे घेतला. या युद्धाच्या वेळीं गडावरील बहुधा सर्व इमारतींचा नाश झाला.

भवतालचा प्रदेश न्याहाळीत आपण भल्या भव्य महाद्वारातून आत प्रवेश करतो द्वाराची मजबुती, दो बाजूंचे दोन बलदड बुरूज इत्यादि पाहून मन विस्मयाने भरून येते. आत शिरल्यावर जाणवते, कीं अजून आपण गडाच्या माथ्यावर पोचलोच नाही. आणखी १०० मीटर अंतर चढून जावे तेव्हा डाव्या हातास असलेला लोहस्तंभ, मदारशाची कबर, इत्यादि न्याहाळीत, ऐन डाव्या हातास असलेला कोरडा हत्तीतलाव मार्गे टाकीत आपण जिल्हापरिषदेच्या घर्मशाळेपार्शी येऊन उभे राहतो. समोर उभे असलेले दोन अनेकमजली जयस्तंभ आणि बालेकिल्ल्याची प्रचंड भिंत आपल्याला खुणावतात. जळाने तुडुब भरलेला गंगासागर तलाव डाव्या हातास टाकीत पालखी दरवाजाने आपण वर चढतो आणि उजव्या हातास एका ओळीत असलेल्या सात इमारतींच्या अवशेषासमोर उभे राहतो. हीच वाट चालून गेल्यावर पुढे मेणा दरवाजा लागतो, आणि त्यापलिकडील मोकळे मैदान. याच वाटेने उजवीकडे पुढली सोंड उतरून अदमासें मैलभर गेले, कीं सुप्रसिद्ध हिरकणी बुरूज लागतो, तिथून पाचाडच्या जिजाबाई आईसाहेबांच्या वाड्याचे अवशेष दिसू लागतात.

मेणादरवाजातून परत फिरावे, तर उजवीकडे-थोडे तळात प्रधानाच्या वाड्याचे अवशेष, आणि अंधारकोठड्या आहेत तसेच पुढे येऊन उजव्या हाताच्या दरवाजातून आत प्रवेश करताच श्री शिवछत्रपतींच्या राहात्या वाड्याचा चौथरा, पलिकडे फडाचा कचेरीचा प्रचंड ओटा, छत्रपतींचे निजी सभागृह दिसते. पायाखालील वाटेने समोरची प्रचंड भिंत उजवीकडे टाकून आपण सभागृहाच्या विस्तीर्ण प्राकारात येऊन पोचतो. पूर्वेकडे असलेला प्रचंड नगरखाना, आणि पश्चिमेकडे असलेला सिंहासनाचा चौथरा न्याहाळीत असता मन आदराने नम्र होते. नगरखान्याच्या प्रचंड द्वारातून बाहेर पडावे, तो समोर अदमासें तीस ते चाळीस मैल अंतरावर असलेले राजगड आणि प्रचंडगड आपले लक्ष वेधून घेतात. समोर उजव्या हातास कुशावर्त तलाव आणि त्याच्या बाजूस असलेले अधिकाऱ्यांच्या वाड्याचे अवशेष दिसतात डाव्या हाताने पुढे निघावे, तर होळीच्या माळावरून दुतर्फी दुकानाचे रेखीव चौथरे असलेल्या बाजारपेठेत आपण प्रवेशतो इथून अदमासें अर्ध्या मैलावर असलेले जगदीश्वराचे मंदिर आपल्याला जणू खुणावीत असते. मंदिरासमोरच आपल्या त्या अतिशय आवडत्या राजाची समाधि आणि शेजारी त्याच्या वाड्या कुण्याचे स्मारक आहे.

उजव्या हातास तळांत दारूचें कोठार आणि बाबदरवाजा आहेत. समोर अदमासें मैलभर अतरावर भवानी टोक आहे. डाव्या हातास आहे कोळिंब तलाव. परत फिरताना डाव्या हातास असलेले वामणवाड्याचे अवशेष आणि उजवीकडले शिवदीचे घराटे ओलाडून तसेंच उजव्या हातास खाली उतरावें, तर दारूचें आणखी एक कोठार आणि पलिकडील टकमक टोक आदळात येतें. टकमक टोकावर जाऊन उभें राहावें, तर उजव्या हातास काळ नदीचें खोरे आणि तळीं अंधरलेले कोंकण दिसतें. आपण अदमासें नऊशे मीटर उचीवर, एका अगदीं चिंचोळ्या, सरळ तुटलेल्या कड्याच्या ऐन माथ्यावर उभे असतो !

टकमकावरून माघारें वळावें, तर समोर डाव्या अगांस असलेला लिंभाणा किल्ला, आणि त्या पलिकडले प्रचडगड आणि राजगड दिसू लागतात नगर-खान्यासमोरून उजवीकडे पाहिलें, तर प्रतापगड आणि मकरदगड दिसतात. आकाश अगदीं स्वच्छ असेल, तर नगरखान्याच्या माथ्यावरून समुद्राची चकचकीत रेषा दिसू शकते.

गडावर जिल्हापरिषदेची धर्मशाळा आहे. सर्व सोयींनीं युक्त असें एक दालनही आहे. मात्र त्या सोयींवद्दल जिल्हापरिषद काहीं भाडें आकारते. धर्मशाळेसमोर उपाहारगृह आहे. आगाऊ पत्रव्यवहार केला, तर तिथें भोजनाची व्यवस्थाही होऊ शकते

रायगड सपूर्ण पाहणें असेल, तर कमींत कमी दोन दिवस हवेत. चादण्या रात्री साधून गेल्यास रात्रीदेखील गड भटकता येतो.

रायगड हें पवित्र स्वातंत्र्यमंदिर आहे. ही जाणीव सतत वाळगून मग गडावर हिंडावें. म्हणजे मग ट्रेन्झिस्टर लावणें, वेडीवाकडी गाणीं, नाच, असें स्वैर वर्तन टळतें. कोळशानें अगर खड्डनें आपलीं नावें लिहिणें बरें नव्हे

ज्यानीं हे किल्ले जिंकित आणि राखित असता आपापलीं शरिरें धारातीर्थी-वर त्यागलीं, त्यानींही आपलीं नावें कुठें लिहून ठेवलेलीं नाहींत.

लिंगाणा

तोरणा आणि रायगड यांच्यामध्ये सह्याद्रीच्या एका फाट्यावर शिवलिंगासारखा उभा सुळका असलेला लिंगाणा किल्ला रायगडावर नजर ठेवून उभा आहे. शिवकालामध्ये तर्फे रायगडखाली खुद्द रायगड, तळातली वाडी आणि लिंगाणा या तिन्हींचा समावेश

होत असे. कांहीं काळपर्यंत हा किल्ला रायगडचा तुखग म्हणूनही वापरला गेला.

पायथ्याशी असलेल्या पाणें गावापासून किल्ल्याचा चढाव सुमारे ४ मैल आहे. तळात लिंगणमाची नावाचे लहानसे गाव आहे. किल्ल्याचा रस्ता लिंगण-माचीतूनच फुटतो.

किल्ल्याचा चढ अवघड आहे. पूर्वी वर चढण्यासाठी पायऱ्या कोरलेल्या होत्या. पण आता त्या अगदी पडून गेल्या आहेत. शिडीच्या साह्याने वरती चढावे लागते. वर गेल्यावर कड्याच्या आडवटात पाण्याची टाकी आणि कैदी ठेवण्यासाठी उपयोगात आणलेल्या काही गुहा आहेत. या गुहाच्या माथ्यावरील प्रचंड सुळका काल-परवापर्यंत अजेय मानला जात असे. पण मुंबईच्या काही गिर्या-रोहकानी थदाचे वर्षी तो सर केला.

किल्ल्यावरून पश्चिमेकडील रायगड, तळातली काळनदी आणि आसमंतांतले प्रचंड कडे इत्यादि प्रदेश दृष्टीच्या टप्प्यांत येतो.

अलिबाग

सध्या अलिबाग हे जिल्ह्याचे ठाणे झाले आहे. अलिबागेच्या दो बाजूस नागाव, थळ, चौल, सासवणे, इत्यादि ८ आगरे असल्यामुळे या भागास 'अष्टागर' म्हणतात. अष्टागर हा भाग माड, पोकळी, केळी, आणि भाजीपाल्याने समृद्ध आहे.

गावाच्या पश्चिमेस ऐन समुद्रामध्ये अलिबागचा पाणकोट वसलेला आहे.

समुद्रास भरती येते, त्या वेळेला कोटाच्या चहूबाजूनी पाणी असते. मात्र ओहो टीचे वेळी पूर्वेची बाजू मोकळी होते. अलिबागजवळ किनाऱ्यास लागून सुप्रसिद्ध

वेधशाळा बसविलेली आहे. एका बाजूला वेधशाळा, मध्ये समुद्रकिनारा आणि पलिकडे नैर्ऋत्येस किल्ला अशी ही रचना आहे.

पूर्व दिशेला वाळू ओलाडीत पैल गेलें, कीं किल्ल्याचें महाद्वार लागतें. हें सामान्यपणें ईशान्येस आहे. मोठ्या दरवाज्याच्या आत दुसरा एक लहान दरवाजा आहे त्याच्या खालीं तळघर आहे. असें म्हणतात, कीं तळघरांत असलेल्या दोन कोठ्यापैकीं एकींत तांदूळ साठवीत, तर दुसरींत तेल, तूप, गहू इत्यादि भुसारमाल साठवीत.

एका प्रचंड खडकावर दक्षिणोत्तर अशी या किल्ल्याची रचना केली आहे. चहूअगानीं नऊशें फूट लांब, साडेतीनशें फूट रुंद आणि पचवीस फूट उंच असा मजबूत तट बांधलेला आहे. तटाच्या दक्षिण अंगाला एक प्रचंड वाडा होता त्याच्या अलिफडील अंगास महिषासुरमर्दिनीचें देऊळ आहे. थोरल्या वाड्याच्या पलिकडे पाण्याचा प्रचंड हौद आहे. वाड्याजवळ एक पाण्याची विहीर आहे. नवल असें, कीं चहूवाजूंनीं समुद्र असूनही या विहिरीचें पाणी मात्र अमृतासारखें मधुर आहे.

याच वाड्याजवळ एका स्वतंत्र तटबंदी आवारामध्ये तशीच घडीव दगडानीं बांधलेलें एक दुमदार गणपतीचें देऊळ आहे. आंतील मूर्ति अतिशय सुंदर आहेत.

या किल्ल्यास एकूण बुरूज सतरा. चहू कोपऱ्यास चार, पश्चिमेकडे पाच. पूर्वेकडे चार. उत्तरेस तीन आणि दक्षिणेस एक. किल्ल्याच्या दक्षिणेकडे आणिक एक लहानसा दरवाजा आहे.

अलिबागचा किल्ला कित्येकदा आग लागून जळाला. पण याहीपेक्षा आग्ने कुटुवातील भाऊवदकीच्या अमीमुळे किल्ल्यामध्ये अनेकदा जुझे झालीं. इ. स. १८४० मध्ये इंग्रजांनीं अलिबाग सस्थान खालसा करून किल्ला आपल्या ताब्यांत घेतला या किल्ल्यात कित्येक दिवसपर्यंत इंग्रजांच्या सैन्याची एक तुकडी राहात असे. सध्यां एकूणच सर्व दुर्लक्षामुळे किल्ल्याची फार पडापड झालेली आहे.

कोरलई

रेवदंड्याजवळ कुडलिका नदी समुद्रास मिळते, तिथें, त्या खाडीच्या पलिकडील तीरावर ऐन समुद्रकाठीं कोरलईचा किल्ला वसला आहे. रेवदंड्यास होडींत बसून पैल जावें लागतें. तळामध्यें कोरलई-कोरलई हीं मच्छीमाराचीं लहानुलीं गावें आहेत.

समुद्रकाठीं, या गावांच्या पश्चि कडे असलेल्या टेकडीवर अदमासें पावणेतीनशें फूट उंचीवर किल्ला उभारला आहे. किल्ल्याचें द्वार पूर्व दिशेस, कुडलिकेकडे तोंड करून उभारलें आहे. द्वारातून आंत शिरल्यावर गोड पाण्याची एक विहीर लागते.

किल्ल्याची बाघणी दक्षिणोत्तर आहे. अदमासें तीन हजार फूट लांब आणि रुंदी मात्र शेंशंभर फूट. तीन दिशास पाणी, आणि दक्षिणेकडे जमीन. उत्तर दिशेस समुद्रतपाटीपासून पांच दहा फूट उंचीवर नऊ फूट उच्च भित बांधलेली माची आहे. तिचें नाव क्रुसाची वातेरो. इ. स. १५२१ मध्ये या भागाच्या पुर्तुगीज गवर्नरनें ती बांधली. पश्चिमेकडे दारूचीं कोठारें आणि बुध्जावर बऱ्याच तोफा.

बालेकिल्ल्यात जाण्यासाठीं इथूनच दक्षिणेकडे चढावें लागतें. कांहीं बुरूज दों बाजूंस टाकून, सात दरवाजे ओलाडले कीं बालेकिल्ला येतो. याची लांबी तीनशें हात, रुंदी सुमारें तीस हात. पाण्याचा हौद आणि एका चर्चचे ध्वस्तावशेष इतकें आत शिल्लक आहे.

इ. स. १५९४ मध्ये निजामशाहीशीं कित्येकदा कटकटी करून आणि त्यांमध्ये आपले दहावीस सरदार गमावून पुर्तुगीजांनीं हा किल्ला बळकावला. इ. स. १७४० मध्ये पेशव्यांनीं फिरग्यास जेर करून त्याचेपासून किल्ला हिसकावून घेतला. १८१८ मध्ये मराठी राज्य ल्यास जाईपर्यंत हा पेशव्यांकडेच होता.

किल्ल्यावरून मुख्यतः सायंकाळीं सूर्यास्ताचें दृश्य फार सुंदर दिसतें.

मुरुड-जंजिरा

मुरुड हें तालुक्याचें ठिकाण आहे. पूर्वी तें सस्थानची राजधानी होतें. गाव फार सुवक्र आहे. माडा पोफळींचीं सुंदर झाडे आहेत. ऐन समुद्राच्या काठीं असल्यामुळें पश्चिमेकडून वाहणारा वारा रात्रदिवस अंगें सुखावत असतो.

गावाच्या उत्तरेस एक खाडी आहे. किल्ल्यावर जाण्यापूर्वी ती ओलाडावी लागते. पुढें एक लहानशी टेकडी आहे. ती उतरून पलिकडे गेलें, कीं सावित्री नदीची प्रचंड खाडी आणि तिच्यात एखाद्या प्रचंड कासवासारखा जंजिरा किल्ला दिसतो. मात्र तो ऐन खाडीमध्ये असल्यामुळें त्याच्यापर्यंत पोहोचण्यासाठीं होडीचा आश्रय करावा लागतो. डाव्या हातास राजपुरी नावाचें गाव आहे. राजपुरी ही शिलाहाराची राजधानी. जवळच कुड्याच्या डोंगरात काहीं बौद्ध लेणी आहेत.

होडींत बसून निघालें, कीं आपण किल्ल्याच्या ऐन महाद्वारापार्शीं पोहोचतो. खाडींतलें पाणी बहुधा नेहमींच डुचमळत असतें. त्यामुळें खूपच साभाळून पायरीवर पाय ठेवावा लागतो. पावसाळ्यांत आणि भरतीचे वेळीं तर पाणी पायच्या ओलाडून थेट दरवाज्यांत पोहोचतें.

महाद्वारांतून आत शिरलें, कीं आणखी एक द्वार ओलाडावें लागतें. तिथें उजव्या हाताला किल्ल्याचे मूळचे धनी जे कोणी, त्यांनीं स्थापिलेलें रामपचायतन होतें. त्याचे पुढें सिद्दीनें पीरपचायतन केले आहे. तिथून जवळच सिद्दी घराण्यांतील काहीं मातवरांच्या कबरी आहेत. पुढें पटागणात तीन नागर माडलेले आहेत. मूळचा धनी जो रामकोळी त्याला पकडण्यासाठीं निजामशाही सेनापति पीरमखान ज्या जहाजात बसून आला, त्या जहाजाचे हे नागर. त्या विजयाचे चिन्ह म्हणून ते तिथे ठेवले आहेत.

किल्ल्यात एकूण तीन मोहोले किंवा पेठा. एक महार, कोळी, चाभार इत्यादि बलुतेदाराची, दोन मुसलमानांच्या. सध्या या तिन्ही पेठा ओसाड आहेत.

किल्ल्याच्या मध्यभागीं ढारूगोळ्याचें कोठार आहे. त्याच्या पश्चिमेकडे खजिन्याचें कोठार. दक्षिण दिशेला आणि वायव्येला पाण्याची दोन तळीं आहेत. दक्षिणेकडील तळ्याला लागून एक दुमजली इमला आहे. पावसाळ्यांत वळचणीचें

पाणी या तळ्यापर्यंत आणून पोहोचवलेले असते

बालेकिल्ल्यामध्ये किल्लेदाराचा चौखणी वाडा अदमासें ढीड दोनशें फूट उंचीवर आहे. याच्या दक्षिणेस कोळीवाडा आणि काहीं हिंदू शिल्पाचे अवशेष आहेत या ठिकाणी एक वाटोळी शिळा आहे. असे म्हणतात, कीं मुरुडचा प्रत्येक नवाज तक्तावर बसण्यापूर्वी या शिळेवर बसत असे

सगळ्या किल्ल्याभोवतालीं अतिशय मजबूत पक्क्या बांधणीचा तट आहे. अदमासें १०० फूट अंतर सोडून या तटास १९ बुरूज बांधले आहेत. प्रत्येक बुरूज फमानदार आहे. बुरूजाच्या मधून बाहेरच्या दिशेस तोंड करून प्रचंड तोफा माडलेल्या आहेत. ध्वजस्तभाजवळ जी प्रचंड तोफ आहे, तिचें नाव कलालबागडी. तिच्या जवळ दुसरी एक प्रचंड तोफ आहे. पलिकडे लाडाकासम नावाची काहींशी आखूड अशी तिसरी बुलद तोफ आहे. प्रत्येक बुरूजातून तोंडे बाहेर काढलेल्या बाकी सर्व तोफा एक तर पितळी आहेत, किंवा देशी बनावटीच्या लोखंडी तरी.

हा जजिरा खाडीच्या सामान्यपणे मध्यभागी असल्यामुळे खारा वारा सतत वाहात असतो. तटावरून पश्चिम दिशेस जावें, तर तिथे किल्ल्याचा पश्चिम दऱ्वाजा आणि घक्का दिसतो. समुद्राला कितीही भरती आली, तरी हा घक्का पंधर वीस हात वर राहातो

पंधराव्या शतकाच्या शेवटीं राजपुरीला कोळ्याची वस्ती होती. लुटारू आणि चाच्याचा वारवार उपद्रव होत असल्यामुळे सरकारी अधिकाऱ्याची परवानगी घेऊन कोळ्यानीं खाडींतल्या या प्रचंड खडकावर एक मेढेकोट उभारला या कोळ्याचा नायक राम पाटील होता पुढें एतवारराव नावाचा बलदड कोळी या कोळ्याचा प्रमुख झाला खाडीमध्ये असें दुर्जेय आश्रयस्थान मिळाल्यामुळे तो कोणास जुमानीना झाला त्याचें पारिपत्य करण्यासाठीं निजामशहानें पीरमखान नावाचा चतुर सेनापति सैन्य देऊन धाडला. आपले सैन्य तीन गलबतात भरून पीरमखान राजपुरी खाडींत येऊन थांबला. मोठ्या अदबीनें पीरमखानानें होडी-मधून काहीं अधिकारी एतवाररावाकडे धाडले. आपण ध्यापारी आहोंत आणि एक रात्रीपुरता आपणास आश्रय हवा आहे, अशी मागणी त्यानें एतवाररावाशीं केली. एतवाररावानें ती मान्य केली. तिन्ही गलबतें मेढेकोटाशीं येऊन लागलीं, आणि हे पाहुणे मेढेकोटात दाखल झाले. सायकाळीं त्यानीं कोळ्यास

भरपूर दारू पाजली, आणि त्या वेहोशीत कोळी व्यग्र असता तिन्ही गलबतातील पेटान्यात लपून असलेले सैनिक बाहेर पडून त्यांनी मेढेकोटचा ताबा घेतला.

पुढे पीरमखानानंतर बुन्हाण नावाचा निजामशाही अधिकारी या कोटाचें काम पाहाण्यासाठी आला. कच्चा मेढेकोट पाहून त्या जागी इ. स. १५६७ साली पक्का कोट बांधण्यास प्रारंभ केला. १५७१ साली तें काम पुरें झालें. सुमारें अघा मल लांबी, १॥ मैल परीघ आणि १९ बुरूज असलेला हा कोट कित्येक वर्षेपर्यंत दुर्जेय राहिला बुन्हाणनें या कोटाचें नाव “ किल्ले महारुत्र ” असें ठेविलें

महाराष्ट्रामध्ये मराठ्यांचें स्वराज्य झाल्यावर शिवाजी महाराजांनीं तीन वेळा हा किल्ला जिंकण्याचे कसोशीचे प्रयत्न केले. पण या ना त्या निमित्तानें ते यशस्वी झाले नाहींत. शिवाजीराजाच्या नंतर छत्रपति संभाजीनें इ. स. १६८२ मध्ये सतत महिनाभर जजिरा किल्ला वेढून चहूंबाजूनीं तोफाचा भडिमार केला तरी गडकरी सिद्दी आटोपास येईना. हें पाहून संभाजी राजानीं राजपुरी-पासूनची मंत्रंघ खाडी दगडानीं भरून काढण्याचा अतिशय साहसी पण अयशस्वी प्रयत्न केला !

पुढें पेशवाईमध्ये देवील सिद्दी बुडवायचे कित्येक प्रयत्न झाले. पण ते सर्व असफळ झाले शेवटीं भारत स्वतंत्र झाल्यावर इतर संस्थानाच्या बरोबर जजिरा संस्थानही विलीन होऊन स्वतंत्र झालें !



घोसाळ गड

रोह्याच्या दक्षिणेस ६ मैलावर रेवदंड्याची खाडी आणि साळव्याची खाडी यांच्यामधील एका टेकडीवर घोसाळगड बांधलेला आहे. खाडीच्या भरतीचें पाणी किल्याच्या दक्षिण आणि पूर्व पायथ्यापर्यंत येऊन पोहोचतें मात्र पश्चिमेकडील एक हजार फूट उंचीची

बाजू पाण्यापासून सुरक्षित राहाते. याच दिशेला खाडीपलिकडे तळ्याचा किल्ला आहे.

घोसाळें नांवाच्या लहानशा खेड्यांतून या किल्ल्यावरील रस्ता फुटतो सध्यां किल्ल्याची अगदीं पडापड झाली आहे. त्यामुळे मुख्य दरवाजा कुठें होता याचा पत्ता लागत नाही किल्ल्याजवळ भवानी आणि गणपती अशीं दोन देवालये आहेत. किल्ल्याच्या पश्चिम भागाकडे एक बुरूज आहे. ही पूर्वीची ढाल-काठीची जागा.

सध्या बंदीखाना म्हणून एक इमारत दाखवली जाते. तिच्या दक्षिणेकडील भिंतींत एक कमानदार दरवाजा आहे, आणि तेथून खाली उतरण्यासाठीं काहीं पायऱ्या आहेत किल्ल्यामध्ये पाण्याची बरीच टाकी आहेत. परंतु त्यांचे पाणी पिण्याजोगें नाही.

इ. स. १६४८ मध्ये हा किल्ला शिवाजीराजाच्या ताब्यात आला. इ. स. १६५९ मध्ये अफझलखान स्वराज्यावर चालून आला, त्या वेळीं सिद्दीनें या किल्ल्यास वेढा घातला होता. पण अफझलखानाच्या मृत्यूची वार्ता कळताच त्यानें तो वेढा उठविला. इ. स. १८१८ मध्ये रायगड घेण्यापूर्वी कर्नल प्रॉथरनें या किल्ल्यावर कब्जा केला.

तळगड

घोसाळगडाजवळ खाली पलिकडेच तळगड उभारलेला आहे. पायथ्याशीं तळें नावाचें एक लहानसें खेडें आहे. तिथपासून किल्ल्याची उंची ४०० फूट आहे. जो जो किल्ल्याचा माथा जवळ येतो तो तो चढ कठिण होऊं लागतो वाटेंत राजपुरीच्या महाल-

कऱ्याच्या कचेरीची जागा आहे. कचेरीच्या बाहेर काहीं तोफा पडलेल्या आहेत.

किल्ल्याचा तट तिहेरी आहे. किल्ल्याच्या मुख्य दरवाजास हनुमान दरवाजा म्हणतात. किल्ल्याच्या आत एक मोठें विपुल पाण्याचें टाकें आहे. किल्ल्याची लांबी—रुंदी अनुक्रमें ४०० यार्ड आणि ३० यार्ड आहे. किल्ल्यामध्ये सदर, मशीद, खडकात कोरलेल्या काहीं खोल्या, भुयारें, तळघरें, पाण्याचीं टाकीं, इत्यादि अवशेष आहेत. त्याशिवाय एक महादेवाचें मंदिरही आहे.

इ. स. १६४८ सालीं घोसाळगडाबरोबरच तळगडही शिवाजीराजांनीं जिंकला. इ. स. १८१८ मध्ये कर्नल प्रॉथरनें रायगड जिंकण्यापूर्वीं घोसाळगडाबरोबरच तळगडही ताब्यात घेतला.

अवचित गड

रोहें गावापासून कुडलिका नदीच्या उत्तरेत तीन मैलावर असलेल्या एका सुळक्यावर हा किल्ला बांधलेला आहे. या किल्ल्यावर चढायच्या वाटा दोन. एक रोह्याकडून आणि दुसरी उत्तर दिशेस सेठें नावाचें एक गांव आहे तिथून. याची उंची

तळापासून अदमासें १ हजार फूट आहे. दरवाज्याच्या दोन्ही बाजूंना दोन बुरूज आहेत. पैकीं एक पडलेला आहे. किल्ल्याचा तट अनगड दगडांनीं बांधलेला असून त्याच्या दोन्ही टोकांस गोपुराप्रमाणें दिसणारे दोन बुरूज आहेत. पैकीं दक्षिणेकडील बुरूजाच्या भिंतींत एक शिलालेख आहे. त्यांतील मजकूर असा—

—श्री गणेशाय नमः श्री जयदेव शके १७१८ नलनाम संवत्सरे चैत्र शुद्ध प्रतिपदा.

या बुरूजावरून भोंवतालच्या प्रदेशाचे विहगम दृश्य दिसू शकतें. किल्ल्यात कांहीं तोफा पडलेल्या आहेत. उत्तरेकडील बुरूजावर एक उध्वस्त वाडा आहे. वाड्याच्या ईशान्येस एक बुरूज असून दक्षिणेकडील भिंतींत एक दरवाजा आहे.

दक्षिण दिशेस बालेकिल्ला आहे. त्याची लांबी—रुंदी अनुक्रमे ३०० यार्ड आणि १०० यार्ड आहे. बालेकिल्ल्याच्या उत्तरेकडे दोन्ही टोकाशीं दोन दरवाजे आहेत आत एक पाण्याचा द्वादशकोनी हौट आहे. त्याला आत उतरण्यासाठीं पायऱ्या आहेत. पश्चिमेकडील अंगास खडकाट कोरलेलीं पाण्याचीं ७ टाकीं आहेत.

टाक्याच्या मध्यभागीं एक समाधि असून तिच्या पुढें एक दीपमाल आहे. बालेकिल्ल्याच्या वायव्य दिशेला महादेवाचें देवालय आहे. बालेकिल्ला आणि किल्ल्याची दक्षिण बाजू यांच्यामध्ये कित्येक घरांचे उध्वस्त घरटे आहेत.

किल्ल्याच्या माध्यावरून उत्तरेकडला मिऱ्या डोंगर, रतनगड हा किल्ला, तसेंच दक्षिणेकडे कुडलिका नदी आणि तिच्या तीरावरचा प्रदेश दिसू शकतो.

कोथळीगड

नेरळच्या पूर्वेस १२ मैल आणि कर्जतच्या ईशान्येस १४ मैल अंतरावर एका सुळक्यावर कोथळीगड उभारलेला आहे. ह्याच्या तळाशी पेठ नावाचे खेडे आहे. हे खेडेच मुदलात डोंगरावर वसलेले आहे. याच डोंगराचा एक सुळका आकाशात उभवलेला आहे. त्यावर हा किल्ला बांधलेला आहे. या किल्ल्याचा चढाव अतिशय विकट आहे. किल्ल्याचा दरवाजा अजून उभा आहे. आत पाण्याची दोन टाकी आहेत. किल्ल्यामध्ये एक मोठी गुहा आहे. तिचे खांब मूळ पाषाणातून कोरून काढलेले आहेत आश्चर्ये असे, की या गुहेतून वरच्या टप्प्यावर जायचा मार्ग कोरून काढलेला आहे. तो आडवातिडवा मार्ग चढून वर जावे, तो आपण किल्ल्याच्या ऐन माथ्यावर जाऊन पोहोचतो. वर जागा अगदी थोडी आहे.

खाली तळात कांहीं पचरशी तोफा इथे तिथे पडल्या आहेत. या किल्ल्याच्या मर्यादित आकारावरून असे ध्यानीं येते, की याचा उपयोग केवळ एक चौकी म्हणूनच होत असावा.

कर्नाळा

पनवेलच्या दक्षिणेस ८ मैलावरून वेगवती नावाची नदी वाहाते. तिच्या वायव्येस कर्नाळा किल्ला उभा आहे. माथ्यावर उभ्या असलेल्या अदमासे १५० फूट उंचीच्या एका प्रचंड, हाताच्या अगळ्यासारख्या सुळक्यामुळे हा किल्ला फार लांबून ओळखता येतो.

मुदईतून महाडकडे जाणाऱ्या राजमार्गावर हा किल्ला आहे. याच्या भोंवतालीं अलिकडे शासनाने पक्ष्यासाठीं अभयारण्य निर्माण केले आहे.

अभयारण्यातून वर चढणाऱ्या बांधून काढलेल्या वाटेने अदमासे मैलभर चालून गेले, की किल्ल्याचा प्रचंड खडक सामोरा येतो. थोडी खडकांतली चढण चढून गेल्यावर किल्ल्याचा पहिला दरवाजा लागतो हा दरवाजा चढून जाण्यासाठीं पायऱ्या बांधलेल्या आहेत. सध्या हा दरवाजा अगदीं पडू घातला आहे.

आत गेल्यावर डाव्या हातास काहीं इमारतींच्या भिंती आणि बुधला दिसतो. बुधल्याच्या तळाशीं चहू अगास धान्य साठवण्याच्या कोठ्या आणि पाण्याचीं टाकीं कोरली आहेत. बुधल्याच्या माथ्याजवळ आग्यामाशाचीं प्रचंड पोळीं लटकलेलीं असतात. भोंवतालचे ठाकर या पोळ्याचा मध काढण्यासाठीं सुळक्यावर चढून जातात कडे चढायची सवय असलेल्या गिर्यारोहकास थोड्या कष्टानें बुधल्यावर चढता येतें.

बुधल्याच्या पलिकडे तटाबुरुजानीं वेढलेला किल्ल्याचा दुसरा भाग लागतो. या भागाकडे जाण्याचा मार्ग सुळका उजव्या हातास टाकून पुढें निघतो.

या किल्ल्यावरील बुधल्याच्या तळाशीं असलेल्या टाक्यावरून असें अनुमान निवतें, कीं या किल्ल्याची रचना सुमारे दोन हजार वर्षांपूर्वी झालेली असावी. मात्र याचा उल्लेख यादवकाळामध्यें आढळतो. पुढें काहीं दिवस हा किल्ला पोर्तुगीजांच्या स्वाधीन होता इ. स. १६७० मध्यें स्वतः शिवाजीराजांनीं यास वेढा घालून हा किल्ला जिंकून घेतला होता. सभाजीराजांच्या निधनानंतर औरंगजेबानें महाराष्ट्रातील इतर किल्ल्यांबरोबर हाही किल्ला जिंकून घेतला होता पण पुढें लौकरच मराठ्यांनीं तो पुन्हा बळकावला.

एक तर हा किल्ला मुबईपासून जवळ आहे. दुसरें असें, कीं याचे भोंवतालीं शासनानें अभयारण्य वेलें आहे. यामुळे मुबईच्या कित्येक निसर्गप्रेमिकांच्या तुकड्या दर सुट्टींत हा किल्ला पाहण्यासाठीं येत असतात.

प्रबळगड

माथेरानच्या पश्चिमेस ४ मैल आणि पनवेलच्या पूर्वेस ८ मैल अशा सुमारास एका प्रचंड टेकडीवर प्रबळगड उभारलेला आहे. समुद्रसपाटीपासून याची उंची अदमासें २३०० फूट आहे. या किल्ल्याला ११ बुरूज आणि २ दरवाजे आहेत. किल्ल्याच्या

माचीवर नाचणी-वरी सारखें काहीं पीकही काढलें जात असे. अधूनमधून किल्ल्यावर काहीं गुराखी आपापलीं गुरें घेऊन जातात. त्या गुराना पाणी पिण्यासाठीं माथ्यावर एक लहानसें तळें आहे.

इ. स. १८२७ ला पुरदरजवळील सुप्रसिद्ध स्वातंत्र्यवीर उमाजी नाईक हा आपले ३०० लोक बरोबर घेऊन प्रबळगडावर येऊन राहिला होता. आणि तिथून त्याने—

—इथून पुढे कोणीही ब्रिटिश सरकारला एक पैही वसूल न देता तो आम्हांकडे द्यावा. ही आज्ञा अमान्य करील त्याला शासन केलें जाईल.

असा जाहीरनामा काढला होता. या जाहीरनाम्यावरची तारीख २५ डिसेंबर १८२७ अशी आहे. ●

माणिकगड

पनवेलच्या आग्नेयेत सुमारे १५ मैलावर माणिकगड नावाचे लहानसे खेडे आहे. त्याच्या पाठीमागे हा किल्ला उभा आहे. पूर्व, पश्चिम आणि उत्तर या तिन्ही दिशांना तुटलेले कडे आहेत. फक्त दक्षिण-कडूनच काय ती वर जायला वाट आहे किल्ल्यावर उत्तम पाणी आहे. मात्र किल्ल्याचे अंधकाम अतिशय ओबडधोबड आहे.

राजमाची, कर्नाळा आणि खड्याचे नागफणी या ठिकाणांच्या मध्यभागी असलेला माणिकगड भोंवतालच्या डोंगरातून वेगळा उठून दिसतो. ●

चंदेरी

चंदेरी किल्ला पनवेल तालुक्यात पनवेलच्या नैर्ऋत्येस १० मैलावर आहे तळाशी तानसई नावाचे एक लहानसे खेडे आहे. या खेड्यातूनच किल्ल्यावर रस्ता जातो. एका बाजूम मलगड आणि दुसरीकडे पेव अशा दोन्ही किल्ल्यांच्या मध्यभागी टेहळणीसाठी म्हणून हा किल्ला उभारला होता.

हल्ली या किल्ल्यावर तटबंदी, दरवाजा, बुरूज इत्यादि कसलेच अवशेष शिल्लक नाहीत. केवळ काहीं उध्वस्त घरे आणि दोन टाकी एवढ्याच किल्ल्याच्या खुणा वर आढळतात. मुंबईला जवळ असल्यामुळे मुंबईचे कित्येक निसर्गप्रेमी या किल्ल्यावर येऊन जातात. ●

पनवेलच्या ईशान्येस ९ मैलावर मालदुर्गे नावाचें खेडें आहे. या खेड्याजवळ विकटगड वसला आहे. पेव (विकटगड) पायथ्यापासून याची उची अदमासें १ हजार फूट आहे किल्ल्याचे पायथ्याशीं पेवी देवीचें देऊळ आहे. त्यावरूनच बहुधा या किल्ल्याला पेवचा किल्ला असें नाव पडलें असावें. सुमारे निम्मा चढ चढून गेलें, कीं महिषाचें देऊळ लागतें. पुढें दोन फर्लागावर खडकांत खोदलेलें एक टाकें आणि दोन गुहा आहेत. इथून वर जाण्यास मात्र वाट शिल्लक नाहीं. खडकाला मेखा ठोकून आणि दोर बाधूनच वर चढावें लागतें. माथ्यावर पोहोंचलें, कीं कांहीं घराचे अवशेष आणि पाण्याचें एक टाकें आहे. बाराही महिने हें तळे तुडुंब भरलेलें अर्ततें.

मलंगगड

कल्याणच्या दक्षिणेस सुमारे दहा मैलावर मलंगगड उभा आहे. थेट गडापर्यंत एस्. टी. बसेस जातात.

अतिशय बळकट अश्या या किल्ल्याचा चढ बिकट आहे. तिमजली इमारतीसारखे या किल्ल्यास तीन टप्पे आहेत. अदमासें अठराशें फूट उचावर पहिला टप्पा आहे या टप्प्यावर बरी झाडी आहे. इथेंच हाजी मलंग या मुसलमान साधूची कबर आणि त्या कबरीच्या सेवकाचीं घरें आहेत. नवल असें कीं कबरीच्या मुख्य पूजकाचा अधिकार मात्र केतकर या हिंदु घराण्याकडे आहे.

इथून वर तीनशें फुटावर असलेल्या दुसऱ्या टप्प्यापर्यंत पोंचायला खडक फोडून पायऱ्या केल्या आहेत. या टप्प्यावर एक पडकी भित, उध्वस्त दरवाजा आणि काहीं उखळलेले चौथरे आहेत.

इथून वरील तिसऱ्या मजल्यावर जाण्यासाठीं खडक कोरून पायऱ्या केल्या आहेत. या मात्र बिकट आहेत. या जिऱ्याची उची अदमासें शंभर फूट असून ती वाकडातिकडा आहे. काहीं पायऱ्या अडीच ते तीन फूट उचीच्या आणि अतिशय

चिंचोळ्या आहेत. काही ठिकाणी दों बाजूस हात टेकायला खोबणी कोरल्या आहेत

वरील माथ्याची लांबी रुंदी दीडशें आणि साठ फूट आहे. सुमारे मध्यभागीं एक औदुबराचें प्राचीन झाड आहे. काहीं जुनीं टाकीं आणि पडापड झालेल्या काहीं इमारतींचे चौथरे, यापलिकडे वर काहींही नाहीं. याच टाक्यातून नळानें पाणी खालीं नेलें आहे.

वरून भवतालच्या खाड्यांची आणि पर्वतशिखराची अवर्णनीय शोभा दिसते.

सुधागड

पालीपासून अदमासें दोन मैलावर सुधागड डोंगराच्या दार्दींत वसलेला आहे याची उंची समुद्रसपाटीपासून अदमासें २५०० फूट आहे. चढण तशी सोपी आणि सावलीची आहे. इ. स. १९५० मध्ये संस्थानें विलीन होईपर्यंत हा किल्ला भोर संस्थानाकडे

असल्यामुळें सचिवांनीं याची व्यवस्था बरी ठेवली होती. १९५० नंतर मात्र दुर्लक्ष्यामुळें सर्वत्र पडापड झालेली आहे. किल्ल्याचा दरवाजा आतां अगदीं पडूं लागला आहे. वर भोराई देवीचें एक बऱ्यापैकी देऊळ आहे. भोराई ही पंतसचिवाची कुलदेवता. आश्विनांत या मंदिरामध्यें नवरात्र वसत असे, आणि त्यासाठीं भोरकर काहीं रक्कम खर्च करीत. आतां तें बंद झालें आहे. देवळात एका बाजूस एक चिनी मातीचा शिवकालीन राजष ठेवलेला आहे.

किल्ल्यावर आजही बरी झाडी आहे. अनेक घराचे चौथरे आणि पडक्या भिंती चहूबाजूस आढळतात. तटाला असलेल्या एका छिद्रातून चोरवाटेनें खालीं उतरतां येतें. घेऱ्यांत पांढरीचीं झुडुपें आहेत. हीं झुडुपें सर्वत्र आढळत नाहींत.

किल्ल्याभोवतीं पूर्वी चांगली दाट झाडी होती. डुकरें, भेकरें, आणि काहीं वाघही भोवतालीं वस्ती करून असत.

आज किल्ल्याची अगदीं दुर्दशा होत आहे

पद्म दुर्ग कासा किल्ला

राजपुरी खाडी समुद्रास मिळते, तिथे तिच्या ऐन मुखावरील एका प्रचंड खडकावर इ. स १६६३ साली शिवाजी महाराजांनी हा किल्ला बांधला. मुरुडच्या जजिन्यापासून हा अदमासे २ मैल अंतरावर आहे किल्ल्याला एक मजबूत लहानसा दरवाजा आणि ६ बुरूज आहेत किल्ल्यामध्ये इथे तिथे काहीं तोफा पडलेल्या आहेत. आत पावसाचे पाणी साठवून एक तलाव रचलेला आहे. खडकाच्या कमी अधिक उंचीप्रमाणे तटाचीही उंची कमी जास्त झालेली आहे.

सिद्धीचा जजिरा जिंकण्याचा प्रयत्न करीत असताच त्याच्या घट्ट्यापासून इतका जवळ ऐन समुद्रात शिवाजीराजांनी उभारलेला हा किल्ला पाहून त्याच्या वेडर साहसाविषयी मन आदराने भरून येते.

अलिकडे काहीं शिडाची गळगते गोडे पाणी भरून घेण्यासाठी या किल्ल्यातील तळ्याचा उपयोग करतात.

सरसगड

पाली गावाजवळ त्याच्या अगदी पूर्वेस उत्तुग, चहुं दिशाना उभे कडे असलेला सरसगड उभा आहे. चढायची वाट दुर्गम आहे. या किल्ल्याची लांबी उत्तर दक्षिण अशी आहे.

दक्षिणेकडून आणि उत्तरेकडून अशा दोन वाटा किल्ल्यावर चढतात. त्यातल्या त्यात उत्तरेकडील वाट अधिक सोपी आहे. या वाकड्या तिकड्या वाटेवर काहीं खडकात खणलेल्या पायऱ्या आहेत. सामान्यपणे अर्धा चढ चढून गेलें, म्हणजे दो बाजूना बुरूज असलेला खालच्या किल्ल्याचा दरवाजा लागतो. या दारातून आंत शिरल्यावर एक बरेंच मोठें तळें लागते. त्यात वर्षभर भरपूर पाणी असते. इथून वरची वाट अधिक अवघड आहे.

किल्ल्याच्या माथ्याची लांबी-रूदी अगदी काहीं थोडे एकर आहे. वरती गवत माजलेलें आहे. आणि त्या गवतामध्येच एका पीराचे थडगें आहे. पश्चिमेकडे

एक लहानसें टाकें आणि त्याच्या शेजारीं एक महादेवाचें देऊळ आहे.

ऐन माथ्यावरून डोंगर, दरे, घाटवाटा, यानीं गच्च झालेला प्रदेश दृष्टीस पडतो. थेट समुद्रापर्यंत कोकण दृष्टीपथांत येतें.

दक्षिणेकडे एक लहानसें शृंगारलेलें दार आहे. त्याच्या शेजारीं पहारेकऱ्या-साठीं बांधलेली खोली आणि पाण्याचें टाकें आहे. याच्याजवळच एक ३० फूट लांब आणि २० फूट रुंद असा प्रचंड जलाशय आहे. या दारावाटे खाली उतरायची वाट खडकातून कोरून काढलेली आणि अतिशय अवघड आहे.

सातारा जिल्हा :

•••••

प्रतापगड

महाबळेश्वरामधील एल्फिन्स्टन पॉइन्टसारख्या पश्चिमेकडील कोणत्याही टोकावर उभे राहावे आणि पायतळीं पसरलेल्या डोंगरदाटीत न्याहाळावे. अगदीं समोरच प्रतापगडाचे दर्शन घडते. महाबळेश्वर ते पोलादपूर असा प्रचंड उतरणीचा घाट कोकणात पोचतो. या घाटाच्या मध्यावर बनदाट झाडीने गच्च भरलेले जावळी खोरे पसरलेले आहे. याच खोऱ्यात, पारघाटाच्या माथ्यावर कोयना नदीच्या दुआबात प्रतापगड वसलेला आहे. महाबळेश्वरपाशीं सुरू होणारा आबेनळीचा घाट उतरून, कोयना नदी उतरल्यानंतर कुभरोशी हे लहानसे गांव लागते.

महाबळेश्वर ते कुभरोशी हे अंतर अदमासें सतरा किलोमीटर आहे. तिथून पुढे सडकेनें अदमासें दीड किलोमीटर गेले, की डाव्या हातास प्रतापगडाकडे जाणारा फाटा फुटतो. त्याचीं वळणे आणि वाकणे पार केल्यानंतर डाव्या हाताला अफजल-खांची कबर भागे टाकीत आपण प्रतापगडाच्या ऐन पायथ्याशीं पोहोचतो. कुभरोशीपासून प्रतापगडाकडे जाणारी पायवाट कुभरोशी गांवातून फुटते

हा दुर्ग शिवछत्रपतींनीं बांधलेला आहे. बालेकिल्ला चढून गेल्यानंतर डाव्या हातास असलेले महादेवाचे मंदिर फक्त पूर्वीपासूनचें. जावळी जिंकल्यानंतर छत्रपतींच्या ध्यानीं आले, कीं या मोक्याच्या जागीं एखादा बुलंद किल्ला बांधला पाहिजे. त्यानीं सगळा भवताल दृष्टीखालीं घातला. पार आणि किन्देश्वर या दोन्ही गावामध्यें असलेला हा ढोरप्याचा डोंगर त्यांच्या ध्यानास आला, आणि

त्यांनी मोरोपंत पेशवे यांना किल्ला बाधावयाची आज्ञा दिली. मोरोपतानीं इ. स. १६५७ मध्ये मुहूर्त केला आणि तटाबुरुजानीं भरभक्कम, असा हा देखणा किल्ला बांधून काढला.

राजे बळिवंत झाले, अनावर झाले, हे आदिलशाहाच्या ध्यानात आले. तेव्हा मग विजापुराहून धिष्ण्ड, बलाढ्य आणि क्रूरकर्मा अफझलखॉ यास राजाच्या निर्दालनासाठीं धाडण्यात आले. बहुत विचार करून राजानी त्याची गाठ प्रतापगडाच्या पायथ्याशीं, जावळीच्या गर्द रानात घ्यावी, असें योजिले. अफझलखॉने मोठ्या प्रौढीनें तें निमंत्रण मानलें. आपली प्रचंड फौज वाईस ठेवून तो दहा हजार स्वराशिशीं प्रतापगडानजीकच्या पार या गावीं येऊन पोहोचला. मुलाखत होनेवेळीं बरोबर सैन्य असून ये हे दोघानींही मान्य केलें. गुरुवार, १० नोव्हेंबर, १६५९ मार्गशीर्ष शुद्ध षष्ठीसह सप्तमी या दिवशीं दुपारीं दोन वाजण्याच्या सुमारास ती रोमहर्षक मुलाखत झाली आलिंगन देण्याच्या सिपानें अफझलखॉने राजास धरून आवळलें, आणि त्याच्यावर शस्त्र चालविलें. हे पाहून राजानीं हातांतील बिचव्यानें खानाचा कोथळा बाहेर काढला. पळू पाहणाऱ्या खानाचें मस्तक सभाजी कावजीनें कापलें. पाठोपाठ राजाच्या सेनेनें चहूबाजूनीं बाहेर पडून खानाच्या सैन्याची लाडगेतोड केली.

राजानीं प्रतापगडावर आपली आराध्यदेवता तुळजापूरची माय भवानी इची प्रतिकृति स्थापन केली. त्या देवीस राज्याभिषेकापूर्वी त्यानीं सव्वां मण सोन्याचें छत्र समर्पण केलें होतें.

प्रतापगड ही सातारकर छत्रपतींची खाजगी मिळकत आहे छत्रपति माँसाहेब सुमित्राराजे भोसले यांच्या अध्यक्षतेखालीं महाराजा शिवछत्रपति प्रतिष्ठान ही मस्था स्थापन झाली असून तिच्या वतीनें गडावर नवनवीन उपक्रम केले जात आहेत महादरवाजाचें छत्र दुस्त करण्यात आलें आहे महादरवाजा ओलाहून आंत गेल्यावर काहीं थोडक्या पायऱ्या चढून जाताच डाव्या हातास श्री. भवानीचें देऊळ लागतें. भवानीच्या मूर्तिसमोर स्फटिकाचें एक देखणें शिवलिंग आहे. मदिराच्या मागील बाजूस प्रतिष्ठानाच्या वतीनें एक भव्य, सर्व सोईनीं युक्त असें विश्रामगृह नुकतेंच बांधण्यात आलें आहे. मदिरातून बाहेर पडल्यानंतर डाव्या हातास फडणीस, पुजारी इत्यादि सेवेकऱ्यांचीं घरे लागतात. पायऱ्या चढून गेलें, कीं गडाचा बालेकिल्ला लागतो. त्याच्यासमोर हनुमानाचें मंदिर आहे

दरवाज्यातून आत शिरल्यानतर डाव्या हातास महादेवाचें मंदिर आणि तदरेची जागा लागते. उजवीकडे श्रीछत्रपतींची अश्वारूढ प्रतिमा आणि तिच्या भोंवतालीं उद्यान आहे. तसेंच पुढें गेल्यावर जावळी खोरे आणि आकाश स्वच्छ असेल, तर उत्तरेस रायगडही दिसूं शकतो. दक्षिणेस असलेला मकरंदगडही सहज न्याहाळता येतो. पूर्वेकडील महाबळेश्वरची भव्य पर्वत श्रेणी नजर खिळवून टाकते.

भवानीमंदिराच्या पूर्वेस बराच लांबपर्यंत गेलेला तटबंदीचा एक चिंचोळा भाग आणि त्याच्या शेवटी अफजलबुरुज, हें दृश्य लक्ष वेधून घेण्यासारखें आहे. अफजलबुरुजावरून उजवीकडे असलेली अफजलखांची कबर अगदी सहज दिसू शकते.

महाबळेश्वरहून प्रतापगडापर्यंत बसेस सुटतातच. त्याशिवाय खाजगी गाड्याही मिळू शकतात. पायथ्यापासून थेट बरपर्यंत जाण्यासाठी अशक्तास खुर्च्याही उपलब्ध असतात. चौरे भारवाहक खुर्चीसह माणसाचें ओझे बरपर्यंत नेतात. पायथ्याशीं पोहोचल्यावर प्रतापगड पाहून परतणें हें सहज शक्य आहे.

मराठ्यांच्या इतिहासातील अत्यंत रोमहर्षक प्रसंग ज्या स्थळी घडला तें हें स्थळ प्रत्येक भारतीयानें एकदां तरी पाहावें असें आहे.

मकरंदगड

राजगड, तोरणा, रायरेश्वर, महाबळेश्वर इत्यादि स्थळीं जाणाऱ्या प्रवाशांचें लक्ष आपल्या घोड्यावरील खोगिराच्या आकृतीनें वेधून घेणारा मकरंदगड महाबळेश्वरापासून वायव्येस सुमारें सात मैलांवर आहे. सुबई पॉइंट, बॉबिंगटन पॉइंट, ससून पॉइंट इत्यादि

महाबळेश्वरावरील स्थानापासून हा चांगला स्पष्ट दिसतो. महाबळेश्वर मकरंदगडापेक्षा अदमासें सहाशें फूट उंच आहे.

बॉबिंगटन पॉइंटवरून खालीं उतरलें कीं देवली नामक खेड्यापाशीं कोयना नदी आडवी येते ती ओलाडून पलिकडील टेकडी चढलें कीं घोणसपूर येते. हें खेडें मकरंदगडाच्या ऐन पायथ्याशी आहे.

किल्ल्याच्या आकारालिफडे तसे पाहण्यासारखे आता फारसे काही उरले नाही. तट बहुधा सर्व पडून गेला आहे. दरवाजाची तीच गत. किल्ल्याच्या बायव्य टोकावर जाणे प्राय अशक्यच आहे. मात्र नैर्ऋत्य टोकावर शिडी लावून जाता येते.

या टोकावर मल्लिकार्जुनाचे प्राचीन देवालय आहे. दर वर्षी त्याची यात्रा भरते, तेव्हा भवताऊचे खेडून देवाच्या दर्शनास जातात. एरवीं फारसे कोणी या किल्ल्याकडे वळत नाही

वासोटा

जावळी तालुक्याच्या ईशान्येस कोयनेचे खोरे. त्या खोऱ्यामध्ये तांबी नामक खेडे. जवळच वासोटा आणि भेट इदोली नामक आणखी दोन लहान लहान गावे. या तिन्ही गांवाच्या कुशीत सध्याद्रीच्या एका फाट्यावर वासोटा किल्ला उभा आहे. उंची समुद्रसपाटी-

पासून सुमारे ३७०० फूट.

भेट इदोलीमधून किल्ल्याची वाट जाते. प्रारंभीं कारवीचे दाट रान आहे. ते पुढे कमी होते. किल्ल्याजवळी ३ प्रदेश मोकळा आहे. दरवाजा दुहेरी आहे. माथा सपाट. सुमारे पंधरा एकर आकाराचा. त्यावर महादेव आणि चडिका अशीं दोन प्राचीन देवालये. तीन चार टाक्यां आणि दोन तळीं. पैकीं धाकट्याचे पाणी चागले आहे.

सध्या पडून गेलेला एक प्रचण्ड वाडा, त्यात बहुधा किल्लेदार राहात असावा. तट प्रायः सर्वच पडून गेलेला. काहीं भागाची शिवकालोत्तर दुरुस्ती केलेला असावी. पश्चिम दिशेस अदमासे दीडशे फूट खोलीचा बाबूलाड नावाचा कडा आहे. ती अपराध्यास लोटून ठार मारण्याची जागा. माध्यावरून कोकण फार सुंदर दिसते.

भोज शिलाहाराने हा किल्ला बांधला. जावळी सर केल्यावर शिवछत्रपतींनी इ. स. १६५५ मध्ये हा किल्ला जिंकला. राजांनी याचे नामकरण वज्रगड असे

केले होते शिवकाली आणि नंतर एक उत्तम तुखा म्हणून याचा वापर केला जात असे दुसऱ्या बाजीरावाने सातारकर छत्रपति आणि त्याचे कुटुंब इथे काही दिवस ठेवले होते

हटर आणि मॉरिसन नामक दोघा इग्रजास पकडून सेनापति बापू गोखले याच्या आशेने या किल्ल्यावर ठेवले होते.

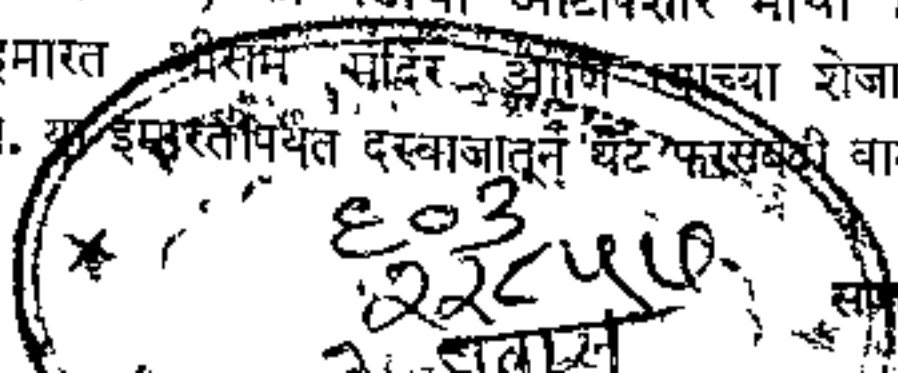
तत्पूर्वी प्रतिनिधींची रक्षा ताई तेलीण इजकडे हा किल्ला काही दिवस होता. सेनापति बापू गोखल्यानीं हा घेण्याचे प्रयत्न केले. पण ताईने काही काळपर्यंत बापूची मात्रा चालू दिली नाही त्या प्रकारासबधींची एक आर्या प्रसिद्ध आहे—

पतप्रतिनिधि याचा किल्ला आहे अजिंक्य बासोटा
तेलिण मारी सोटा बापु गोखल्या सभाळ कासोटा ॥

सज्जनगड

अजिंक्यतान्याजवळील बोगदा ओलाडून दक्षिणेकडे निघावे तर पश्चिम दक्षिणेकडे असलेला सज्जनगड इतर डोंगरातून सुटावलेला सहज दिसू लागतो. सातारहून सज्जनगडाकडे वसेस सुटतात. त्याचप्रमाणे खाजगी मोटारीही मिळू शकतात. उरमोडी नदीच्या तीरावर असलेले परळी गाव सज्जनगडाच्या ऐन पायथ्याशी आहे. परळी ते सातारा हे अंतर सुमारे ६ मैल आहे. गावाच्या पलिकडे गेले, की किल्ल्यावर जाण्याची वाट लागते पूर्वी वाट अनगड होती पण आता समर्थभक्तांच्या साह्याने थेट वरपर्यंत पायऱ्या बांधलेल्या आहेत. चढाच्या सुमारे मध्यभागी डाव्या हाताच्या देवळांत कल्याणस्वामींची एक सुबक प्रतिमा आहे.

किल्ल्याच्या दक्षिणेकडील कोपऱ्यात किल्ल्याचे दोन मुख्य दरवाजे आहेत पैकीं एका दरवाजावर एक कोरीव शिलालेख आहे. दोन्ही दरवाजांना साधणाऱ्या पायऱ्या ओलाडून आत गेले, की गडाचा आटोपशीर माथा दिसू लागतो. गडावरील मुख्य इमारत श्रीसम सादर आणि त्याच्या शेजारी असलेली श्रीसमर्थीची समाधि. या इमारतीपर्यंत दरवाजातून थेट फासवरी वाट गेली आहे.



डाव्या हातास थोडें दूरवर आगलाई देवीचें प्राचीन देऊळ आहे. मदिरा-जवळच कैलासवासी श्रीधरस्वामींची कुटी आहे.

मदिराचा गाभारा ओलाडून आत शिरलें, हीं आपण समर्थांनीं स्थापन केलेल्या श्रीरामपनायतनापाशीं पोहोंचतो मंदिर स्वच्छ नेटकें आहे. देवळासमोर अशोकवृक्षाची सुंदर राई आहे राईच्या पलिकडे भोजनशाळा आणि यणाऱ्या प्रवाश्यासाठीं बांधलेल्या खोल्या आहेत.

मदिराकडे तोंड करून उभें राहिलें, कीं डाव्या हातास श्रीसमर्थांचा मठ आहे. त्यात श्रीसमर्थांस शिवछत्रपतींना दिलेला पलंग, समर्थांची कुत्रडी, पीकदाणी इत्यादि वस्तु सांभाळून ठेवल्या आहेत.

मदिराखाली तळवरात श्रीसमर्थांची समाधि आहे. तिची तिन्ही त्रिकाळ मोठ्या निष्ठेनें समारंभपूर्वक पूजा केली जाते.

राममंदिराच्या उत्तरेस पाण्याचें एक तळें आहे. तळ्याच्या भोंवतळीं काहीं घरे आहेत. तिथें श्रीसमर्थांच्या समाधीचे सेवेकरी आणि पुजारी राहतात.

सजनगड अर्थात परळीचा किल्ला हा भोजशिलाहारानेंच बांधलेला असावा. इ. स. १६७३ मध्ये हा शिवाजीराजांनीं जिंकून घेतला. त्यानंतर आपले गुरु श्रीरामदासस्वामी यास मोठ्या आदरानें आणून त्याची स्थापना राजांनीं या किल्ल्यावर केली. समर्थांच्या काळात महाराष्ट्रातील कित्येक सतमहतांचा रात्रता या किल्ल्यावर होता. इ. स. १६८० सालीं शिवछत्रपतींचें निधन झाल्यावर श्रीसमर्थ उदास झाले, आणि इथेंच किल्ल्यावर त्यांनीं इ. स. १६८१ मध्ये समाधि घेतली.

इ. स. १८१८ मध्ये मराठेशाही बुडाल्यावर इंग्रजांनीं आपल्या फलटणीची एक तुकडी किल्ल्यावर ठेवली होती.

श्रीसमर्थ सेवा मंडळाच्या प्रयत्नांमुळें सध्या किल्ल्यावरची व्यवस्था चांगली उत्तम ठेवली जात आहे.

कल्याणगड (नांदगिरी)

कोरेगांवाच्या उत्तरेस ८ मैलांवर सातारा स्टेशन-पासून जवळच महादेवाच्या डोंगराच्या फाट्यावर कल्याणगड आहे. याची उंची समुद्रसपाटीपासून ३॥ हजार फूट आहे. किल्ल्याच्या सर्व बाजूनी तुटलेला कडा आहे. पायथ्याशी असलेल्या धुमाळवाडीतून

किल्ल्यांत चढावे लागते. रस्ता वळणावळणाचा आहे. निम्मा चढ चढून गेलें, कीं एक गुहा लागते. गुहेत शिरल्यावर आंत असलेल्या थंड पाण्यामधून चालत जावे लागते. गुहेच्या अगदीं मागील भागात पार्श्वनाथाची एक सुंदर मूर्ति आहे.

किल्ल्याला दोन दरवाजे आहेत. पैकीं पहिल्या दरवाजांतून आत शिरलें, कीं एक तळघर लागते. पूर्वेकडे एक टाकी आहे. तींतील पाणी फार चांगलें आहे. दुसऱ्या दरवाजांतून आत शिरल्यावर आपण किल्ल्याच्या माथ्यावर येतो. तिथें काहीं उध्वस्त घराचे अवशेष आहेत. किल्ल्यावर एकूण चार तळीं आहेत. पैकीं सगळ्यांत मोठें तळें ९० फूट लांब आणि ४० फूट रुंद आहे.

किल्ल्यावर सामान्यपणें मध्यभागीं एक बटवृक्ष आहे. हा फार लांबून दिसू शकतो. याचे जवळच अब्दुलकरीम नामक एका मुसलमान फकिराची समाधि आहे.

इ. स. १८७३ मध्ये हा किल्ला छत्रपति शिवाजी महाराजाच्या सैनिकांनीं जिंकून घेतला. याचाही निर्माता भोजशिलाहारच होता, असें म्हणतात.

वसंतगड

पुण्याहून कऱ्हाडला जाताना कऱ्हाडजवळ उजव्या हातास तळवीड नावाचें गाव आहे. त्याच्या पाठीमागे वसंतगड हा भक्कम किल्ला उभा आहे.

तळवीडमधूनच किल्ल्यावर जाण्याचा मार्ग सुरू होतो. किल्ल्याचा दरवाजा पूर्व दिशेस आहे. तळाशीं आग्नेयेस असलेल्या खोडशी या खेड्यामधून किल्ल्यापर्यंत तोफा नेण्यासाठीं एक ओबडधोबड गाडीवाट पूर्वी केलेली होती.

मुख्य दरवाजाच्या आत आणि एक दगडाचा आहे माथ्यावर असलेली एकमेव उत्तम इमारत म्हणजे वसंतगडावरचे श्रीराममंदिर. चैत्र शुद्ध नवमीस श्रीरामजन्माच्या उत्सवाच्या वेळीं किल्ल्यावर यात्रा भरते

मंदिराच्या उत्तरेकडे एक भव्य बुरूज आहे त्यावर उभे राहिले असता कृष्णा-कोयनाची खोरी आणि सगमावर पसरलेले कऱ्हाड इत्यादि मुख्य स्पष्ट दिसतो. पश्चिमेस असलेल्या कोंकणापर्यंतचा सगळा प्रदेश डोंगरानीं भरलेला आहे.

जंगली जयगड

पाटणच्या पश्चिमेस, कोयना घराण्याच्या तीरावर असलेल्या हेळवाकच्या ईशान्येस कोंकणाच्या दिशेस झुकलेल्या एका डोंगराच्या शिखरावर हा दुर्गम किल्ला बांधलेला आहे वाटेत तोरणे आणि नावजे अशीं दोन लहान खेडीं लागतात पुढे बाजूच्या दाट

अरण्यातून वाट काढीत गेल्यावर एक टेकडी लागते आणि तिथून १०० हात लांबीवर खाली तळात जंगली जयगड आहे. वाटेने गच्च कारवीचे रान आहे.

एक खडक चढून गेल्यावर किल्ल्याच्या उत्तराभिमुख द्वारातून आत प्रवेश होतो. आत पुष्कळ इमारतींचे उध्वस्त अवशेष आणि कित्येक तळीं आहेत. पश्चिमेस कोंकणापर्यंत तुटलेला कडा आहे

तिथून मकरदगडापर्यंतचे सह्याद्रीमधले दाट अरण्य स्पष्ट दिसू शकते.

इ. स. १८१० मध्ये पतप्रतिनिधींची रक्षा जी ताई तेलीण तिच्या स्वाधीन हा किल्ला होता.

चंदन-वंदन

लाहगड आणि विसापूर या जोडकिल्ल्याप्रमाणेच सातारा जिल्ह्यांतील चंदन आणि वंदन ही किल्ल्याची जोडीही इतिहासात प्रसिद्ध आहे. पैकीं वंदनला जायची वाट जरड्याखालील वाडीतून फुटते. अनगड घोंड्यानीं बांधलेल्या उच्चसखल पायऱ्यावरून

चढाव चढत गेलें, कीं पूर्वेकडील पहिला दरवाजा लागतो. इथून पुढील वळणांची वाट चालून गेले कीं फार्शी शिलालेख असलेला दुसरा दरवाजा येतो. आंतील बाजूस पाहारेकऱ्यांसाठीं बांधलेल्या खोल्या आहेत.

पुढें काहीं पायऱ्या चढल्यावर किल्ल्याचा माथा येतो. वरतीं पडापडा झालेलीं किऱ्येक घरे आणि चौथरे आहेत. त्यामध्ये ब्राह्मणआळी नामक रीं बाजूला असलेल्या चौथऱ्याची ओळ आहे. पुनः काहीं पायऱ्या चढल्यावर येतो सरकारवाडा. शेजारीं एक मशीद आहे. सरकारवाड्याच्या खालच्या अगास आणि कबरस्तानाजवळ पाण्याचे दोन उत्तम साठे आहेत. बायव्येकडील कोपऱ्यात एक भलें थोरलें फुटकें तळें आहे.

सरकारवाड्याच्याही वर उभ्या पायऱ्याची शंभर फूट उंचीची एक टेकडी आहे. तिच्या माथ्यावर एका वाड्याचे धवस्तावशेष आहेत.

भोंवतारीं आवश्यक तिथे तटबंदी आणि बुरूज बांधले आहेत.

चंदन किल्ला वंदनापासून सुमारें अर्ध्या मैलावर आहे. याचा दरवाजा नैर्ऋत्य दिशेस आहे. दरवाजापर्यंतची वाट विकट आहे. पुढें काहीं पायऱ्या चढून गेलें कीं आपण माचीवर पोचतो. तिथे एक प्रचण्ड वटवृक्ष आणि महादेवाचें देऊळ आहे. तिथून माथ्यावर पोचण्यासाठीं कांही फरसबंदी पायऱ्या चढाव्या लागतात. इथे अपूर्ण अवस्थेतील एका इमारतीचे दोन दगडी खांबे आहेत. प्रत्येक खांबे चार चार भल्या थोरल्या दगडांचा आहे. पूर्वी तटावर मोठमोठे घोंडे कसे चढवीत, याची काहींशी कल्पना या खांबावरून येते. पहिला दगड तळात रचल्यावर शेजारीं तेवढा मातीचा भराव घालून त्यावरून लोटीत दुसरा दगड, असे हे चारी दगड चढविले आहेत.

किल्ल्यात एक फुटलेलें तळें आणि काहीं इमारतींचे अवशेष आहेत.

भोज शिलाहारानें निर्माण केलेल्या किल्ल्याच्या संवात या जोड किल्ल्याचा अन्तर्भाव होतो

अजिंक्यतारा

सातारच्या दक्षिणेस अगदी गांवालागत असलेल्या या किल्ल्यास औरगजेवाने अजिंक्यतारा हे नाव दिले होते. पण सध्या लोक यास अजिंक्यतारा याच नावाने ओळखतात. सातारा शहरापासून या किल्ल्याची उंची अदमासे ९०० फूट आहे. याच्या

माथ्यावरून उत्तरेकडे वसलेले सातारा शहर, चदन-वंदन, पश्चिमेकडील यवतेश्वर, दक्षिणेकडील सज्जनगड इत्यादि प्रदेश दिसू शकतो. याची पूर्वपश्चिम लांबी ११०० यार्ड आणि दक्षिणोत्तर रुंदी ६०० यार्ड आहे. या किल्ल्यास दोन दरवाजे आहेत. पैकीं महाद्वार उत्तर दिशेला. तर धाकटा दरवाजा दक्षिणेकडे आहे. सातारा शहरामधून थेट किल्ल्यापर्यंतचा पक्का रस्ता बांधलेला आहे. जुने रस्ते दोन. एक भवानी पेटेंतून आणि दुसरा अदालत वाड्यावरून वर जातो.

तटाची रुंदी सुमारे १० फूट आहे. उंची अदमासे १५ फूट. भोंवतालीं बुरूज बांधलेले आहेत. किल्ल्यात ८-९ तळीं आहेत. दुसरे बाजीराव पेशवे यांनी बांधलेला वाडा आणि इतर काहीं घरे सध्या मोडकळीस आलेली आहेत. किल्ल्याच्या ईशान्य कोपऱ्यात मगळाई देवीचे देऊळ आहे. या शतकाच्या प्रारंभापर्यंत किल्ल्यावर ब्रिटिश फौज ठेवलेली असे.

हा किल्लाही भोज शिलाहाराने बांधला आहे. पुढे यावनी सत्तेखालीं आल्यावर इ. स. १५८० मध्ये नगरची विख्यात चादवीडी हिला या किल्ल्यात काहीं दिवस कैदेत ठेवले होते.

छत्रपति शिवाजीमहाराजांनी १६७३ मध्ये हा किल्ला जिंकून घेतला. इ. स. १६९९ मध्ये औरगजेवाने या किल्ल्यास वेढा घातला. त्याने किल्ल्याची चहुं-कडून नाकेबंदी केली. मराठ्यांचा किल्लेदार प्रयागजी प्रभू याने मोठ्या शर्थीने किल्ला लढविला. किल्ला हस्तगत होत नाही हे पाहून औरगजेवाने किल्ल्याच्या तटाखालीं सुरंग खोदविले. पैकीं एक सुरंग उडताच ही मोज पाहण्यासाठी तटावर जमलेले मराठे सैनिक आकाशात उडाले. इतक्यात दुसराही सुरंग उडाला, आणि त्यामळे आकाशात उच गेलेला कडा बाहेरील दिशेस कोसळून त्याचे खालीं मोग-लाचे सुमारे २ हजार सैनिक ठार झाले. तरी मराठे दाद देईनात. शेवटीं किल्ल्या-तील अन्नमामग्री संपल्यावर निरुपायाने मराठे किल्ला खालीं वरून निघून गेले.

इ. स. १७०६ मध्ये छत्रपति राजाराम महाराज जिंजीहून महाराष्ट्रात आले

आणि त्यानीं किल्ला घेतला. इ. स. १७०८ मध्ये शाहू महाराज उत्तरेतून आल्यावर हा किल्ला त्याच्याकडे आला, इ. स. १७३० मध्ये छत्रपति ताराऊ-साहेब आणि इ. स. १७४१ मध्ये अर्काटचा नबाब चदासाहेब अशीं दोघें जणें या किल्ल्यावर कैदेत होतीं. इ. स. १८१८ पर्यंत हा किल्ला सातारकर छत्रपतीं-कडे होता. इ. स. १८१८ मध्ये इंग्रजांनीं मराठी राज्याबरोबर हाही किल्ला घळकावला.

केंजळगड

सातारा जिल्ह्यातील किल्ल्यांपैकी ज्या किल्ल्याच्या पायऱ्या फार श्रम करून खडकात कोरलेल्या आहेत, असा हा केंजळगड वार्डच्या ईशान्येस सुमारे ११ मैलावर आहे या दिशेस असलेल्या महादेवाच्या डोंगराचा माठारदेव नांवाचा एक सुळका पुढें आलेला

आहे. त्यावर हा किल्ला बांधलेला आहे. याच किल्ल्याच्या उत्तरेस असलेल्या रायरेश्वर या इतिहासप्रसिद्ध देवस्थानाकडे याच सोंडेवरून जाता येते.

किल्ल्याची उंची समुद्रसपाटीपासून सुमारे ४१ हजार फूट आहे. किल्ल्याचा माथा केवळ अडीचशें यार्ड लांब, १०० यार्ड रुंद आहे वार्डकडून असें खवली नावाच्या खेड्यातून या किल्ल्याचा रस्ता जातो, तर उत्तरेकडील आंबेधर या गावामधूनही या किल्ल्यावर चढतां येते. किल्ल्यावर चढण्याचा रस्ता मात्र उत्तरेस आहे. या दिशेनें कडा तोडून १०० पायऱ्या खणलेल्या आहेत. एका वाजूस उच्च खडक आणि दुसऱ्या वाजूस खोल कडा अशी ही पायऱ्याची वाट मोठी त्रिकट आहे. पायऱ्यांच्या प्रारंभीं एक मोठा बुरूज बांधलेला आहे.

किल्ल्यात काहीं जमीनदोस्त झालेल्या इमारती आहेत पैकीं दारूच्या कोठाराची इमारत काहींशी चऱ्या अवस्थेंत आहे किल्ल्यात पाण्याचीं ५-७ टाकीं आहेत, पण उन्हाळ्यांत तीं सर्व आटून जातात.

या किल्ल्यावरून दक्षिणेकडील पाचगणी, महाबळेश्वरची पठारें आणि उत्तरे-कडील रायरेश्वरचें पठार इत्यादि प्रदेश दिसू शकतो.

वैराटगड

वाईच्या नैर्ऋत्येस ६ मैलावर पाचगणोकडून या दिशेस आलेल्या डोंगराच्या एका सोंडेवर वैराटगड उभारला आहे. तळाशी असलेल्या बांधण गावातून सुमारे २ मैल चालून गेलें, कीं आपण किल्ल्याच्या माथ्याजवळ पोहोचतो. सर्भोवतालचा कडा सुमारे

३० फूट उंचीचा आहे. या कड्यावर अदमासें पुरुषभर उंचीचा तट बांधलेला आहे. तटाचें काम करताना चुना वापरलेला नाही. किल्ल्यावर सदर, सैनिकासाठी बांधलेल्या अलगा इत्यादि काहीं बराचें ध्वस्तावशेष आहेत. किल्ल्यावर ४-५ पाण्याचीं टाकीं आहेत.

भोज शिलाहारानेंच याही किल्ल्याची निर्मिती केली. किल्ल्याच्या मध्यभागा एक झाड आहे. तें खूप दुरून दिसतें. किल्ल्याच्या तटातून खालीं उतरण्यासाठीं एक चोरवाट आहे.

या किल्ल्यावरून पूर्वेकडला बराच मोठा प्रदेश दिसू शकतो.

पांडवगड

वाईपासून ईशान्येस अदमासें ४ मैल अंतरावर चार हजार फूट उंचीचा पांडवगड हा किल्ला आपल्या नैसर्गिक रचनेनें लक्ष वेधून घेतो. किल्ल्याच्या पायथ्याशी शेलारवाडी नावाचें गाव आहे. तिथून थोडी चढण चढून गेलें म्हणजे किल्ल्यावरील देवस्थानाचे

पुजारी जे कोळी, त्यांची वस्ती लागते. या वस्तीपासूनचा अदमासें २०० यार्ड उंचीचा चढाव थोडा अवघड आहे. खडक फोडून त्यात ओवडथोवड पायऱ्या कोरलेल्या आहेत, त्या चढाव्या लागतात.

किल्ला सामान्यपणें चौरस आकाराचा आहे. वरील भूमीचें क्षेत्रफळ ६ एकर दरवाजा उत्तराभिमुख आहे. त्याची बांधणी काहीं जुनी आणि काहीं नवी अशी सरमिसळ पद्धतीची आहे. माथ्यावरती अदमासें १०० फूट लांब आणि ६० फूट रुंद असें कोरडे तळें आहे. याशिवाय १०-१२ लहान टाकीं असून

त्यापैकीं २ टाक्याचें पाणी उत्तम आहे. आत देवीचीं दोन ठेंगणीं देवळें आहेत.

कोल्हापूरच्या शिलाहार घराण्यापैकीं भोज शिलाहारानें दक्षिणेकडे जे मिल्हे बाधले त्यांमध्ये पाडवगडाची गणना होते. इ. स. १६७३ मध्ये पाडवगड शिवाजीमहाराजांनीं जिंकला. इ. स. १७०१ मध्ये औरंगजेब दक्षिणेवर स्वारी करून आल्यावर हा किल्ला त्याच्या हाती आला, पण लौकरच तो मराठ्यांनीं परत घेतला इ. स. १८१७ मध्ये दुसऱ्या बाजीरावाचा मंत्री व्यंकजी डेंगळ यानें हा किल्ला बळकाविला पण पुढें इ. स. १८१८ मध्ये मराठेशाही बुडाली त्या वेळीं इतर किल्ल्यांरोबर हाही इंग्रजांनीं जिंकला. या किल्ल्यावरून भोंवतालचा डोंगरांनीं वेढलेला प्रदेश आणि कृष्णेचें खोरे दिसू शकतें

७

वृक्ष रूप आहेत. त्यांच्या फुलाचा गंध सर्वत्र द्रवळत असतो.

पन्हाळगड बहुत जुना. याची कितकी नावे. पुराणकाळचे नाव ब्रह्मगिरि. पुढे पराशर ऋषींचे तपश्चर्यास्थळ, म्हणून पराशराश्रम असे नामकरण झाले. पन्नगालय नावानेही हा किल्ला ओळखला जात असे. पन्हाळगडावर अनेक तळी. त्यात फुलणाऱ्या कमळावरून पद्मालय असे नांव त्यास लाभले. शिवकालीन संस्कृत काव्यामध्ये कवींनी यास पर्णालदुर्ग म्हटले. गड आदिलशाहीत नादू लागला, त्या वेळी काही दिवस शहानबी दुर्ग म्हणूनही ओळखला जाऊ लागला. पण पन्हाळा हे नाव आज सर्वत्र रूढ आहे.

हा किल्ला कोणी बाधला याविषयी इतिहासवेत्त्यामध्ये थोडा मतभेद आहे. दत्तदुर्ग, राष्ट्रकूट यांच्याकडे कोणी या किल्ल्याच्या निर्मितीचे श्रेय देतात. काहाच्या मते भोजशिलाहाराने इतर अनेक किल्ल्यांवर याचीही निर्मिती केली काही का असेना, याच्या तटाबुरुजाची पुन्हा एकदा बाधणी करून भोजशिलाहाराने याचा पुनरुद्धार केला. त्याची राजधानी पन्हाळ्यावर होती. शिलाहारानंतर यादव, पाळ्येगार, बहमनी अशा क्रित्येक सत्ता पन्हाळ्यावरच नादल्या. गडावरील काही इमारतींची निर्मिती आदिलशाहीच्या काळात झाली आहे. मात्र महाराष्ट्राच्या इतिहासात पन्हाळा प्रसिद्धीस आला तो शिवकाळातच. शिवछत्रपतींचे पन्हाळ्यावर, फार प्रेम. दिनांक २८ नोव्हेंबर १६५९ च्या मध्यरात्री शिवछत्रपतींनी पन्हाळ्यास प्रथम पदस्पर्श केला. त्यानंतर दिनांक २ मार्च १९६० रोजी ते पुन्हा पन्हाळ्यावर आले, आणि पाटोपाठ सीद्दी जौहरने पन्हाळ्यास वेढा घातला. हा सिंह पिजऱ्यात कोंडला गेला. शेवटी मोठ्या हिकमतीने सीद्दीस तहाच्या बोलण्यात गुतवून दिनांक १२ जुलै रोजी महाराज राजदिंडीतून पन्हाळा उतरले, आणि विशाळगडाकडे चालते झाले. ती आषाढी पौर्णिमा होती. कोसळत्या पावसांत महाराजांनी हे साहस केले. दुसरे दिवशी गजापुराजवळील पावनखिंडीत बाजीप्रभु देशपाड्याच्या वीरमरणाचा रोमहर्षक प्रसंग घडला. इथपासून तो दिनांक ६ मार्च १६७३ पर्यंत पन्हाळा विजापूरकराकडे होता. दिनांक ६ मार्च रोजी कोंडाजी फर्जेद, गणाजी, मोत्याजीमामा खळेकर असे छातीचे बाके मावळे पन्हाळ्यावर कोसळले आणि केवळ साठ मावळ्यानिशी कोंडाजीने पन्हाळा जिंकून शर्थ केली.

महाराजांचे निधन झाले त्या वेळी शंभुराजे पन्हाळ्यावरच होते. इथूनच ते

गयगडला निघाले. पुढें औरगजेवाकडून तो मराठ्यांनी पुन्हा जिंकून घेतला. नंतर तो कोल्हापूरकर छत्रपतींकडे होता उन्हाळ्यात कोल्हापूरकर छत्रपति पन्हाळ्यावर येऊन राहात. कित्येकदा तर त्यांनी कोल्हापूर सस्थानाचा राज्यकारभार इथूनच चालविला.

नामांकित वस्ती, दवाखाना, वाचनालय, प्रवाशासाठी विश्रामगृहें इत्यादि सर्व सोयी ज्यावर आहेत असा किल्ला महाराष्ट्रात एकमेव पन्हाळा.

एस्. टी. थेट गडात जाऊन उभी राहाते. पूर्वी चार दरवाजा होता, तो पाडून तिथून आत प्रवेश करायची डावरी सडक निर्मिली आहे किल्ला अदमासे ८ कि. मी. वेराचा आहे. वर सपाटी भरपूर आहे. सज्जाकोठी, कलावंतिणीचा सज्जा, बालेकिल्ला, गगाजमना कोठ्या, तीनदरवाजा, वाघ दरवाज्याजवळचें तबक उद्यान, जलमंदिर, कोल्हापूरकर सभाजीराजाचें देवालय, धर्मकोठी, नागझरी, पराशरगुहा, साधोबाचा दर्गा, सोमेश्वर तलाव, एकमुखी दत्तमंदिर, कवि मोरोपताचें जन्मस्थान, रामचंद्रपंत अमात्याची समाधि इत्यादि प्रेक्षणीय स्थळे किल्ल्यावर चहू बाजूस पसरली आहेत.

किल्ल्यावर मध्यमवर्गीयासाठी शासनानें विश्रामगृहें बांधली आहेत. तीस रुपये अनामत रक्कम भरून तीं मिळू शकतात. प्रत्येक गृहात पाच माणसाची सोय आहे. भाडें प्रति दिवशीं सोळा रुपये पडतें. गडावर सर्वत्र नळ, शौचकूप, इत्यादि अग्रयावत सोयी आहेत. वीज सर्वत्र खेळविली आहे. उत्तम डावरी रस्ते आहेत. शिवभक्त भालजी पेंढारकर, शातारामवापू, लोहिया इत्यादींचे चांगले सुसज्ज बंगले गडावर आहेत. सज्जाकोठीमध्ये शासकीय विश्रामगृहही आहे बाजाराची सोय आहे. त्याशिवाय आठवडी बाजारही भरतो गावात भोजनालयेही आहेत.

गडावर चारदोन दिवस राहायच्या बेताने यावें. ज्याना ऐतिहासिक वातावनामध्ये, फारशी अडचण न होता सुचानें सुट्टी घालवायची असेल त्याच्यासाठी पन्हाळा हे एक उत्तम स्थळ आहे

पावनगड

पन्हाळ्याच्या पूवस सुमार अध्या मैलावर हा पन्हाळ्याचा उपदुर्ग बाधलेला आहे. पन्हाळा आणि पावनगड यांमध्ये एक मोठी दरी आहे. चहूवाजूनीं २० ते २५ फूट उंचीचा कडा तुटला असल्यामुळे या किल्ल्यास विशेष बळकटी आलेली

आहे. जिथे जिथे कड्याचा चढाव सोपा होता, तिथे तिथे तो फोडून उभा तासलेला आहे. किल्ल्याच्या समोवार १५ फूट उंचीचा तट उभा लेला होता. त्यास दोन दरवाजे होते. परंतु इंग्रजांनी इ. स. १७४४ मध्ये तट आणि दरवाजा पाहून टाकले.

किल्ल्यामध्ये काहीं प्राचीन घराचे अवशेष आणि तेल, तूप साठविण्याचे दगडी राजण आहेत. किल्ल्यांत पाणी फार सुंदर आहे. किल्ल्याच्या दक्षिण दिशेकडे १०-२० नादतीं घरे आहेत.

विशाळगड

कोल्हापुरापासून विशाळगडापर्यंत पावसाळा वगळता इतर दिवसात एस्. टी. बसेस् जातात. आंबेघाटापासून डाव्या हातास रस्ता फुटतो, आणि तो पादरपाणी, गजापूर या गावावरून विशाळगडापर्यंत पोहोचता होतो. बसच्या थांब्यापासून पलिकडे गडापर्यंत एक दरी आहे. ती उलटून गेलें, कीं गडात पोहोचायला काहीं पायऱ्या चढाव्या लागतात. सध्यां एका लहानशा दरवाज्यापलिकडे गडाचे सर्व दरवाजे पडलेले आहेत. आत शिस्ताक्षणीं एक लहानशी टेकडी लागते. तिच्या पलिकडे एका पीराचा दर्गा, सरकारवाडा, पाण्याचीं भोपाळ तळे आणि अर्धचंद्र तळे नावाचीं दोन तळीं आहेत. पैकीं भोपाळ तळें हें कोणी भूपाळ नृपाळानें बाधलें त्याचें क्षेत्रफळ अदमासें ६॥ हजार फूट आहे. अर्धचंद्र तळें १७ फूट लांब, १५ फूट रुंद आणि ८ फूट खोल आहे

तळ्याच्या काठावर महादेवाचें अतिशय गोमटें मंदिर आहे. शेजारीं देवाच्या

पुजान्याची आणि सेवेकन्याची १०-२० घरे आहेत. देवळातील शिवलिंग अतिशय सुंदर आहे

या वस्तीपासून पश्चिमेकडे निघाले, की, डाव्या हातात पाताळलोक नावाचा दरा आहे. त्यात नरवीर बाजीप्रभू आणि फुलाजी प्रभू यांच्या समाध्या आहेत. वस्तीच्या उजव्या हातास राजाराम महाराजांच्या पत्नी सती गेल्या, त्याची सतीशिळा आहे.

गजापुरापासून अलिकडे सुमारे २ मैल अंतरावर इतिहासप्रसिद्ध पावनखिंड आहे. या खिंडीतच नरवीर बाजीप्रभू देशपांड्यांनी केवळ ३०० मावळ्यांच्या सहाय्याने सिद्दी जोहारचे सैन्य अडवून शिवछत्रपतींना वाट मोकळी करून दिली होती. गडावरील तोफाचे आवाज कानी पडल्यावर याच ठिकाणी त्यांनी देह ठेवला. त्यांचा मृतदेह विशाळगडावर नेऊन तिथे शिवछत्रपतींनी त्यांचा अंत्यसंस्कार करविला. इ. स. १६८९ मध्ये औरंगजेबाने या किल्ल्यात वेढा दिला. तो कित्येक महिनेपर्यंत चाललेला होता. शेवटी मोठ्या शर्थीने चहूंबाजूनी कोंडी झप्यावर मराठ्यांनी निरुपायाने किल्ला सोडला

हाही किल्ला इतर किल्ल्याप्रमाणेच भोज शिलाहाराने बांधला. या किल्ल्याच्या भोंवताली मलिक उतुजार, फाजलखान इत्यादि सेनापतींची मराठ्याशी शर्थीची झुजे झाली आहेत.

कोल्हापूरकर छत्रपतींनी हा किल्ला पतप्रतिनिधीस दिला. ते तेथील सरकार-वाड्यात राहून आपल्या संस्थानचा कारभार पाहात असत.

●

रांगणा

ऐन घाटमाथ्यावर, भुदरगडाच्या नैर्ऋत्येस ३० मैलावर तर कोल्हापूरच्या नैर्ऋत्येस ५५ मैलावर रांगणा किल्ला उभारलेला आहे. पूर्व, पश्चिम आणि दक्षिण या तिन्ही दिशांनी किल्ल्याची चढण अवघड आहे. फक्त उत्तरेकडील सढाव सोपा आहे.

किल्ल्याची लांबी पूर्व पश्चिम पावणेपाचशे फूट तर दक्षिणोत्तर छ्दी बावीसशे फूट आहे.

भोज शिलाहारानें उभारलेल्या किल्ल्यापैकीं एक किल्ला रागणा. याचें द्वार उत्तर दिशेस आहे. किल्ल्याच्या तटाचे दगड अनगड, चुन्यात बसविलेले आहेत. चहू बाजूना इमारतींचे ध्वस्तावशेष आहेत. दोनतीन विहिरी आणि एखाददुसरें तळे एवढा पाण्याचा साठा आहे. तळ्याच्या पाळीवर एक देऊळ आणि त्याच्या-पुढें दीपमाळ आहे.

इ. स. १६५९ सालीं शिवछत्रपतींनीं हा किल्ला विजापुरकराकडून जिंकून घेतला, आणि त्याचा उत्तम बंदोबस्त केला. सध्या रांगण्यास गारगोटीवरून बरेंच आंत जावें लागतें कित्येक मैल रान तुडवल्यावर, एका खिंडीतून पळिक्कडे गेलें, कीं, एकदम रागणा किल्ला दिसूं लागतो. किल्ल्यावरून साखरप्यापासूनचा थेट समुद्रापासूनचा कोंकण प्रदेश दिसूं लागतो.

भूधरगड

कोल्हापूर जिल्ह्याच्या दक्षिण भागात कोल्हापूरपासून ३६ मैलावर भूधरगड उभा आहे. सध्या हा पेटा भूधरगड पेटा म्हणून ओळखला जातो. याची दक्षिण-उत्तर लांबी २६०० फूट आणि पूर्व-पश्चिम रुंदी २१०० फूट आहे. या किल्ल्याला दोन दरवाजे

आहेत. तट बहुधा टांसळलेला आहे. किल्ल्यात एक लहानसें खेडेंच बसलेलें आहे. किल्ल्यावर केदारलिंग आणि भैरव अशीं दोन देवस्थानें आहेत. इ. स. १६६७ सालीं शिवाजीराजांनीं या किल्ल्याची दुरुस्ती करून त्याचा उत्तम बंदोबस्त केला. शिवछत्रपतींच्या निघनानंतर मोगलांनीं हा किल्ला जिंकून घेतला होता. पण अदमासें ५ वर्षांनीं मराठ्यांनीं हा पुन्हा बळकाविला. त्या वेळीं मोगल सेनापतींचीं जीं निशाणें मराठ्यांच्या ताब्यात आलीं, तीं त्यांना भैरवनाथाचे मंदिरास देऊन टाकलीं.

या किल्ल्यात सध्या कोल्हापूरकरांचा एक जुना वाडा आणि धान्याची एक कोठी आहे.

ठाणे जिल्हा

.....

भुईकोट

ठाणे जिल्ह्यांत डहाणू, पालघर आणि वसई तालुका यात पोर्तुगीजांनी बांधलेले कित्येक भुईकोट आहेत. पैकीं डहाणू, शिरगांव, मानोर, दातिवरे, केळवे, माहीम इत्यादि किल्ले इ. स. १७३९ मध्ये चिमाजी आप्पानी वसई घेण्यापूर्वी जिंकून घेतले. सध्या या

सर्वत्र किल्ल्यांची पडापड झालेली आहे. यापैकीं काहीं किल्ल्यापेक्षा तर पुण्याच्या शनवारवाड्याचेंही आवार अधिक मोठे आहे. भोंवतालीं तट, चार किंवा सहा बुरूज, आंत असलेली पाण्याचीं टाकीं, शिपायांचीं घरे, मुख्य दरवाजा, असें सामान्यपणें या भुईकोट गडाचे स्वरूप आहे.

बहधा हे सगळे भुईकोट खाड्याच्या तीरावर बांधलेले आहेत. पोर्तुगीज ही दर्यावर्दी जमात. पोर्तुगालशीं सरळ संबंध ठेवता यावा, या उद्देशानें त्यांनीं खाड्याच्या तीरांवर हे कोट उभारले. याच्याच बळावर पोर्तुगीजांनीं कित्येक वर्षेपर्यंत पश्चिम किनारा आपल्या स्वाधीन ठेवला होता.

वसई

वसईरोड या पश्चिम रेल्वेवरील स्थानकापासून वसई शहर सुमारे ३ मैल लांब आहे, आणि शहराच्या पश्चिम दक्षिणेकडे मैलभर अंतरावर वसईचा भुईकोट किल्ला आहे.

पूर्वी किल्ल्याच्या चहू बाजूंनी पाण्याचा वेढा होता, पण आता केवळ उत्तर आणि पश्चिम या दोनच बाजू पाण्याने वेढल्या आहेत.

वसई गावातून किल्ल्याकडे निघाले की उजव्या हातास किल्ल्याचे भव्य, वळणावळणाचे प्रवेशद्वार दिसते. लाकडी फळ्यास भले प्रचण्ड लोखंडी खिळे टोफलेले आहेत. दाराशेजारूनच तटावर चढता येते, आणि तिथून किल्ल्याचे विहगम दृश्य दिसू लागते. उत्तुग प्रार्थनालयाचे भग्न मनोरे, प्रचण्ड वाड्याचे अवशेष, मोडलेल्या वाटा, बालेकिल्ला, तुस्त, न्यायालय इत्यादि उध्वस्त मकाणे पाहून मन खिन्न होते.

पायऱ्यावरून उतरावे, आणि किल्ल्यात प्रविष्ट व्हावे, तर आपण एका उत्तुग चर्चपाशी येऊन पोचतो. धर्माध्यक्षाची वेदी आणि समोर प्रचण्ड आवार. त्यात कित्येक मृत पुरलेले आहेत, त्याच्या नांवाच्या गिळा पुर्तुगीज भाषेत आहेत. पुर्तुगीज कलाकाराच्या शिल्पकलेने मन थकू होते.

ती वाट दो बाजूच्या ध्वस्त ढिगाऱ्यातून दक्षिणेकडे जाते. पुढे एक गोड्या पाण्याची विहीर, बालेकिल्ला, न्यायालय, तुस्त आदि इमारती आहेत. डावीकडे तीन चर्चेस उभी आहेत.

सेंट जोसेफचे मात्रिझ, नोस्स सिंज्योर द व्हीद, मिझरी कोर्दीय रुग्णालय, डोमिनिकन चर्च, जेसुइट चर्च, ऑगस्टिन चर्च, फ्रान्सिस्कन चर्च या सर्व प्रचण्ड इमारती पाहून जेव्हा या नादत्या असतील तेव्हा हे दृश्य कसे दिसत असेलसे वाटते, पण इथेच कुठे तरी पेटत्या चितावर जिवत जाळल्या गेलेल्या धर्मनिष्ठाचे आकात घुमत असतीलसे जाणवून मन खिन्नतेने भरून येते.

डाव्या हातास चौकामध्ये दोन मदिरे. एक वज्रेश्वरीचे आणि दुसरे शकराचे. पैकी वज्रेश्वरीचे मंदिर चिमाजी आप्पानी वसईचा पाडाव केल्यावर त्या पराक्रमाचे स्मरण म्हणून बांधले आहे.

डाव्या हाताची वाट पुढे बदराकडे बाहेर पडते. बंदरात एक सुवक धक्का बाधला आहे बाहेरून तटाचे दृश्य भव्य दिसते. परत फिरावे, तर वाटेत एक मारुताचे मंदिर दिसते, अर्थात् ही सर्वच मंदिरं वसई मराठ्यांच्या ताब्यांत आल्यावर निर्माण झालेली आहेत.

किल्ल्याच्या पूर्व अगाने तट फोडून सडक थेट बदरापर्यंत काढलेली आहे. तिने माघारें वळावे, तों उजव्या हातास चिमाजी आप्पाच्या सैनिकांनी उडविलेला सॅबॅस्टिअन बुरूज लागतो तो मराठ्यांनी पुनः बांधून काढला आहे.

सामान्यपणे दशकोनी आकाराचा आणि दीड मैल परीघ असलेला हा कोट पुर्तुगीजांची निर्मिती आहे. पूर्वपश्चिम लांबी सुमारे पाऊण मैल, तर दक्षिणोत्तर रुंदी सुमारे अर्धा मैल. तट अदमासे तीस ते पस्तीस फूट उंच. त्याची रुंदी पाच ते पंधरा फुटापर्यंत कमी जास्त आहे. दहाही कोनावर दहा बुरूज आहेत.

या भक्कम, अजेय किल्ल्यामधूनच पुर्तुगीज शासन उत्तर कोंकणावर आपला अधिकार गाजवित होते. उन्मत्त झालेले धर्मान्ध पाद्री थाच मकाणामध्ये राहून धर्मान्तर करायचे नाकारणाऱ्या प्रजेस नाना प्रकारचे क्रूर दण्ड देत होते. भवतालची प्रजा अगदीं त्रस्त होऊन, गाजून गेली होती.

शेवटीं इ. स १७३९ मध्ये बाजीराव पेशव्याचे धाकटे बंधु चिमाजी आप्पा सैन्य घेऊन वसईवर कोसळले. उत्तरेकडील पुर्तुगीजांचीं सर्व ठाणीं बळकावून त्यांनी वसईवर एल्यार केला. बाहेरून रमेदी आणि सॅबॅस्टिअन या बुरुजाखाली मराठ्यांनी प्रचण्ड सुरम खणले लढाई म्हणावी अशी झाली. दोन्ही बाजूचे शेकडों सैनिक मृत्युमुखी पडले. शेवटीं आकाशात उडालेल्या या दोन्ही बुरुजापैकी सॅबॅस्टिअन बुरुजाच्या खिंडारातून मराठी सैन्य आत शिरले, आणि वसईचा पाडाव झाला.

किल्ल्याच्या ध्वस्त खिंडारांतून हिंडत असतां इतक्या दुर्जेय पुर्तुगेज सत्तेला पराभूत करणाऱ्या मराठी सैन्याविषयींच्या आदराने मन भरून येते.

सिद्धगड

नेरळपासून कळंबपर्यंत पक्का रस्ता आहे, तिथून सिद्धगडाचा पाथथा पूर्वेकडे अदमासे १० मैल आहे. तळाशी डोंगरनारी आणि बोरवाडी नावाची आदिवासींची दोन खेडी आहेत. बोरवाडीपासून मात्र चढ लागतो तिथून सिद्धगावापर्यंत दोन वाटा.

एक लावची सरळ वाट आणि दुसरी डेन्याची वाट. डेन्याची वाट थोडी अवघड आहे. सुमारे अर्धा पाऊण मैल चढ चढून गेल्यावर एका काटकोनी कड्याच्या पोटाशी शिडी उभी केलेली आहे. तिच्या पायन्यावर पाय ठेवीत आणि कड्यास दोन्ही हात टेकीत वर चढावे लागते. या लाकडी शिडीच्या माथ्याशी पोहोचले, की डेन्यासारखा आकार असलेल्या एका खडकात वळसा घातल्यावर वाटेवर पाउल टेकता येते. याहीपुढे काहीं अंतर चालून गेले, की पुन्हा एक निसणी म्हणजे खोवणी कोरलेला लाकडी खांब. बाजूच्या कड्याला धरून, आणि कड्यात पसरलेल्या मुळ्यांना हात देत कडा चढून गेले, की वरची सिद्धगांवातली खाचरे दिसतात. तिथून सिद्धगडाचा प्रचंड सुळका छातीवर आल्यासारखा वाटतो. वाट मळलेली नव्हे. तिच्यावर कुठे सावलीही नाही. क्वचित् कुठे खडकात कोरलेल्या पायन्या आहेत. निम्म्या चढावर डाव्या हातास एक सातवाहनकालीन लेणें आहे. पुढील अवघड आणि उभा चढ चढून गेल्यावर अदमासे ३॥ हजार फूट उंचीवरल्या माथ्यावर पोहोचता येते. तिथे महादेवाचे एक छप्पर नसलेले देउळ आणि पश्चिमेकडे उध्वस्त चौथऱ्यावर एक फुटकी तोफ आहे.

वरून राजमाची, प्रबळ, पेन्न, कर्नाळा, माणिकगड, मलंगगड, दुर्गाडी, तुंगी, कोथळा, आणि गोरखगड इतके किल्ले एका दमात पाहता येतात. दोन चवाळीं भरतील इतकेंच मकाण असलेला हा किल्ला पाहान्याचे एक नामांकित ठिकाण म्हणून प्रसिद्ध होता.

माहुली

बोरीवदर कसारा लोकलनें आसनगाव रुंशनवर उतरलें, कीं उत्तरेस माची नांवाचें माहुलीच्या पायथ्याशीं असलेलें एक खेडें लागतें. तिन्न घेट गडापर्यंत मुञ्जलक झाडी आहे. चढ कठिण आहे. अदमासें मध्यावर एका शिडीवरून वर चढावें लागतें. चढत असतां माहुली किल्ल्याभोंवतालचीं निमुळतीं शिखरें लक्ष वेधून घेतात. किल्ल्याचा मूळ दरवाजा एका तुटलेल्या दरीच्या तोंडाशीं आहे. उध्या त्या दरवाजात केतकीचें रान माजलें आहे.

माथ्यावर गेलें, कीं या किल्ल्याचीं तीन शिखरें दिसतात. उत्तरेकडे असलेला पळसगड, मधला माहुली आणि दक्षिणेकडील भंडारगड.

माथ्यावर एक निमजगा आहे. त्याच्या भवतालीं कांहीं उध्वस्त घरटी आढळतात. किल्ल्याच्या चडू आजूत पाचसहार्शें फूट उचीचा एकसारखा कड आहे.

माहुली किल्ल्यावर एका उचवट्यावर एक बुरूज आहे. वरील जमीन सुपीक असून तींत पुरुष पुरुष उचीचें गवत वाढतें. माहुली किल्ल्यामधून पळसगड आणि भंडारगड येथें जाण्यासाठीं दोन दुर्गम दऱ्या ओलाडाव्या लागतात

इ. स. १६३६ चे सुमारास या किल्ल्यावर शहाजी राजाचा अधिकार होता. ते सौ. जिजाबाईसाहेब आणि धाकटे शिवाजीराजे यांचेसह या किल्ल्यावर अधूनमधून राहात असत. इ. स. १६६१ मध्ये शिवाजी महाराजांनीं हा किल्ला मोगलांपासून सर वेला. इ. स. १६६५ मध्ये जयसिंगाशी झालेल्या तहाने हा किल्ला औरंगजेबाला द्यावा लागला. पण १६७० मध्ये शिवाजीराजांनीं तो पुन्हा जिंकून घेतला.

अर्नाळा किल्ला

अर्नाळा नावाच्या एका लहानशा वेटाच्या वायव्य दिशेस हा पाणकोट बांधलेला आहे. उत्तर कोंकणातील वैतरणा ही एक मोठी नदी या किल्ल्याजवळ समुद्रास मिळत असल्यामुळे तिच्या खाडीच्या सर्वच प्रदेशावर या पाणकोटांतून नजर ठेवतां येते.

किल्ल्याचा आकार लववर्तुळाकृती आहे. तटाची उंची सामान्यपणे ३० फूट आहे. भोंवताली बुरुज आहेत. किल्ल्याच्या आत काहीं इमारतींचे अवशेष आहेत. आत गोड पाण्याच्या विहिरी आहेत. त्याशिवाय एक अष्टकोनी तलावही आहे. त्र्यंबकेश्वर आणि भवानी अशीं दोन देवळे आहेत.

किल्ल्याच्या प्रवेशद्वारावर एक शिलालेख आहे. त्याचा प्रारंभ असा—

—बाजीराव अमात्य मुख्य सुमती आज्ञापिल्ले अंकरा—

हा किल्ला पाहण्यास खाडींतून जावे लागते. दातिवरें आणि अर्नाळा या दोन्ही गावामधून तेथें जातां येतें. ●

अशिरगड

माहीमच्या ईशान्येस २२ मैलावर अशिरी नावाचा डोंगर आहे. त्याच्या सुळक्यावर भोज राजानें बांधलेला अशिरगड आहे. या किल्ल्याच्या पायथ्याशीं बरणीपूर या नावाची कोळी लोकांची एक बसाहत होती पोर्तुगीजांची सत्ता या भागात स्थापन

झाल्यावर त्यांनीं तिथें एक कोट बांधला.

या किल्ल्याची चढण अतिशय अवघड आहे. मोठ्या बिकट वाटेनें, अरुद, तुटलेल्या अशा एका खिंडींतून कसें वसें वर चढत आपण एका गुहेत पोहोचतो. या गुहेतूनही वर चढलें, कीं किल्ल्याचा पहिला दरवाजा लागतो. पुढें ७० पायऱ्यांचा एक खडकांत कोरलेला जिना आहे. तो चढून गेलें, कीं किल्ल्याचा दुसरा दरवाजा लागतो. याही दरवाज्याच्या आत तटबंदी केलेला तिसरा दरवाजा आहे. एकूण सर्व चढण अतिशय कठिण असल्यामुळें एका अर्थें हा किल्ला खरोखरी दुर्ग या नांवास पात्र आहे. किल्ल्याच्या माथ्यावर अर्धा मैल लांबी रुंदीचें मैदान आहे, आणि पाण्याचीं तीन उत्तम तळीं आहेत.

या भागातला हा अतिशय मोठ्याचा डोंगरी किल्ला असल्यामुळें पोर्तुगीजांनीं यावर मोठा करोल बंदोबस्त ठेवला होता. इ. स. १७३८ मध्यें मराठ्यांनीं उत्तर कोंकणावर स्वारी केली असतां, चिमाजीआप्पाच्या सेनेनें हा किल्ला पोर्तुगीजां-पासून जिंकून घेतला. ●

तारापूर

तारापूर खांबेच्या दक्षिण तीरावर माहीमच्या उत्तरेस १५ मैलावर हा जलदुर्ग बांधलेला आहे. पोर्तुगीजांनी हा इ. स. १५९३ मध्ये बांधून पुरा केला इ. स. १८१८ पर्यंत हा किल्ला उत्तम स्थितीत होता.

किल्ल्याच्या तटाचे दगड ताशीव आहेत याचे क्षेत्रफळ अदमासे ५०० फूट आहे. तटाची उंची सुमारे ३० फूट आणि जाडी १० फूट आहे. चौगिमा अमावास्यास समुद्रास भरती आली, की त्याचे पाणी किल्ल्याच्या उत्तरेकडील तटापर्यंत पोहोचते. किल्ल्याच्या तीन बाजूस सध्या कोरडा पडलेला खंदक आहे. पूर्वेकडील तटाच्या मध्यभागी किल्ल्याचा दुसरा दरवाजा आहे. आत पुष्कळ विहिरी असून त्याचे पाणी गोड आहे.

पोर्तुगीजांनी मोठ्या यत्नातून हा किल्ला त्यांनी तसाच मोठ्या हिंमतीने झुजविला. इ. स. १७३९ मध्ये चिमाजीआप्यांनी या किल्ल्यास चहूकडून वेढा दिला आणि तटाखाती ४ सुख लावले. मोठ्या निकराच्या झुंजीनतर हा किल्ला पाडाव झाला. इ. स. १७७६ मध्ये रघुनाथराव पेशवे पुण्याहून पळाले, ते काही दिवस या किल्ल्यात जाऊन राहिले होते. पुढे इ. स. १८०३ मध्ये इंग्रजांनी या किल्ल्यावर ताबा मिळविला.

गोरखगड

मुरबाडच्या आग्नेयेस सुमारे १२ मैलावर आणि सिद्धगडाच्या उत्तरेस २ मैलावर हा आपल्या आकारामुळे दर्शकाचे लक्ष वेधून घेणारा किल्ला उभा आहे. तळापासून याची उंची अदमासे ४०० फूट आहे. खालचा किल्ला आणि वरचा किल्ला असे

याचे दोन भाग आहेत. टेकडीच्या पायथ्यापासून खालच्या किल्ल्याचा मार्ग अतिशय त्रिकट आहे. तो तुटलेल्या कड्याच्या अगदी काटावरून गेलेला आहे. हा चढाव सप्तो तिथे पहिला दरवाजा आहे. त्याच्या मागील बाजूस असलेल्या

सुवर्णदुर्ग

रत्नागिरी जिल्ह्यात जे सपूर्णपणे समुद्रानीं वेढलेले शिवकालीन जलदुर्ग आहेत, त्यामध्ये सुवर्णदुर्गाची गणना केली जाते. हा किल्ला हरणईच्या उत्तर पश्चिमेला सुमारे २ फर्लिंग अंतरावर समुद्रात एका खडकावर उभारलेला आहे. अहोरात्र सागरजळ

याच्या तटाशीं धडका देत असते. अनेकदां तर हरणई बंदरात होडींत बसून सुवर्णदुर्गावर जाणे काहींसं अवघड असते.

या किल्ल्याचा तट पुष्कळ उंच आहे. उत्तर पूर्वेला असलेले याचे द्वार चळणावळगांनीं बांधलेले आहे. पश्चिमेकडे काही ठिकाणीं खडक फोडून किल्ल्याचा तट उभारला आहे. इतर ठिकाणीं ताशीव चिन्यांनीं तो उभारला आहे. तटास पुष्कळ बुरुज आहेत. आत पाण्याची दोन तळीं आणि बोरीची झाडे या वेगळें काहीं नाही.

दरवाज्याजवळच एक कासबाची प्रतिमा आणि समोर डाव्या हातास हनुमताची सुंदर मूर्ति आहे. दरवाज्याच्या दोन्ही बाजूंस दोन देवड्या आहेत. उत्तरेकडील बुरुजाखालीं काहीं कोठड्या आहेत. बोरीच्या जंगलामध्ये काहीं वाड्यांचे उध्वस्त अवशेष आढळतात.

इ. स. १६६० चे सुमारास शिवाजीराजांनीं हा किल्ला जिंकून घेतला. त्यांनीं त्याची नीट दुरुस्ती करून त्याच्या आश्रयानें आपलें आरमार ठेविलें.

पुढें पश्चिम किनाऱ्यावर आग्न्याची कारकीर्द सुरू झाली. कान्होजी आग्न्याच्या निधनानंतर तुळाजी आग्न्यांचे वेळीं आग्न्याचे अतिशय शक्तिशाली आरमार सुवर्णदुर्गाच्या आश्रयानें राहू लागले.

इ. स. १७५५ मध्ये इंग्रज आणि आग्रे यांच्या बऱ्याच झटापटी या किल्ल्याच्या भोंवतालीं झाल्या. इ. स. १८०२ मध्ये दुसरा बाजीराव काहीं दिवस या किल्ल्याच्या आश्रयाला होता.

हरणई बंदरातील या किल्ल्याची अतिशय देखणी जागा, याचा आकार, तटाचा भव्यपणा, यांमुळे भर समुद्रातून आणि बंदरावरूनही हा किल्ला ठळकपणे नजरेस भरतो.

सुमारगड

खेड तालुक्यात खेडच्या पूर्वेस असलेल्या तळें या गावाजवळून सह्याद्रीच्या एका फाट्यावर बांधलेल्या सुमारगडाकडे वाट जाते डोंगर चहू अंगांनी तुटलेला आहे. सभोंवार तट आहे, आणि त्याची उंची १५ ते २० फूट आहे. किल्ल्यास काहीं बुरूज आहेत.

शिड्या लावल्याविना किंवा दौर न बांधता या किल्ल्यात चढणें अवघड आहे. किल्ल्यावर छाती छाती उंचीचें गच्च गवत आहे. एक दोन पाण्याची तळीं आणि कांहीं इमारतींचे अवशेष वगळता किल्ल्यावर पाहण्याजोगें फारसें काहीं नाहीं

बहुधा भोंवतालच्या प्रदेशावर लक्ष ठेवण्यासाठींच पाहान्याचें ठिकाण म्हणून या किल्ल्याचा उपयोग होत असावा. माथ्यावरून पूर्व आणि पश्चिम दोन्ही दिशाचें फार मोठें क्षेत्र नजरेच्या टप्प्यांत येतें.

महिपतगड

खेड तालुक्याच्या पूर्व अंगास सुमारें १२ मैलावर रसाळगड, सुमारगड, आणि महिपतगड असे तीन किल्ले उभे आहेत. पैकीं सर्वोत्त उत्तरेचा आणि आकारानें प्रचंड असा महिपतगड या किल्ल्यास दक्षिणेकडील पोलादपूरवरूनही जातां येतें किल्ल्याचा

माथा सपाट आहे. त्याचें क्षेत्रफळ सुमारें ६२० एकर आहे. चहू अंगांनी कडे तुटले असल्यामुळें प्रत्येक ठिकाणीं तटबंदीची गरज नाहीं. केवळ कांहीं ठिकाणीं जिथें कडा चढावयास सोपा, तिथें पूर्वी तटबंदी उभारलेली होती. मध्या तटबंदी आणि दरवाजे दोन्ही पडून गेलेले आहेत.

मात्र या किल्ल्याचा विशेष असा, कीं या किल्ल्यास अनेक दरवाजे होते. उत्तरेकडे कोतवाल दरवाजा. ईशान्यकडे लालदेवडी दरवाजा पूर्वेस पुसाटी दरवाजा. या दरवाजानें वर चढायचें म्हणजे शिडीचा उपयोग करावा लागत असे. दक्षिणेकडे खेड दरवाजा. पश्चिमेस शिवगगा दरवाजा. या दरवाज्याजवळच एक शिवलिंग आहे.

किल्ल्यावर गणपति, मास्ती अशी दोन पडकीं देवालये आहेत, आणि परेश्वर नावाचें एक प्रचंड देवालय आहे. याच्या आवारांत दोन तळीं आहेत. किल्ल्याच्या सामान्यपणें मध्यभागीं न वापरलेल्या चुन्याचे प्रचंड ढीग आहेत.

किल्ल्याच्या बाबतींत नावाजण्याजोगी अशी कोणतीही ऐतिहासिक घटना बडली नाहीं.

रसाळगड

महिपत, सुमार आणि रसाळ या दुर्गनर्यांतल्या आकाराने आटोपशीर, मजबूत, दक्षिणेकडील किल्ल्या रसाळगड. माथ्याचें क्षेत्रफळ सुमारें ५ एकर आहे. किल्ल्याच्या पायथ्याशीं असलेल्या माडव नांवाच्या खेड्यातून या किल्ल्यावर पोहोचण्याचा रस्ता जातो.

उत्तरेकडे अरुंद असलेला किल्ला दक्षिणेकडे रुंद होऊ दोन फाट्यांमध्ये वाटला गेला आहे. किल्ल्याचा दरवाजा उत्तर दिशेस आहे. हा बुरुजांनीं चागला मजबूत केला गेला आहे. बाहेरील दरवाज्याच्या समोर कोनाड्यात मास्तीची मूर्ति आहे. दरवाजा ओलांडून कांहीं अंतर गेल्यावर किल्ल्याचा दुसरा दरवाजा लागतो.

किल्ल्यामध्ये सोळाई आणि बाघाई अशा दोन देवतांचीं ठाणीं आहेत. दरवर्षी या दोन्ही देवतांची यात्रा भरते. देवालयासमोर डोंगराचे जे दोन फाटे शाले आहेत ते दोन्ही तटबंदीनें मजबूत केलेले आहेत. आग्नेयेकडील फाट्यावर छप्पर नसलेली एक इमारत आहे. ही पूर्वीची कोठी होती. पुढें कांहीं पाण्याचीं टाकीं आहेत.

बालकिल्ल्यांत दारूची उध्वस्त कोठी आणि किल्लेदाराचा वाडा अशा दोन इमारती आहेत. या किल्ल्याचा देखणा आकार, वरून दिसणारें विहंगम दृश्य, यामुळे दर्शकास किल्ला पाहतांना मोठें सुख होतें.

पालगड

खेडच्या वायव्येकडील सीमेवर जो एक उंच डोंगर आहे, त्याच्या शिखरावर पाली गावाशेजारी पालगड हा किल्ला उभालेला आहे. किल्ल्याच्या उत्तरेकडील उतरणीवर हिरवी गच्च झाडी आहे, तिला देवरान म्हणतात.

किल्ल्याचे तट-बुरुज प्रायः पडून गेले आहेत, वरील रान सुमारे १॥ एकर आहे. पूर्वी या किल्ल्यावर कांहीं तोफा पडलेल्या होत्या उध्वस्त अवशेषांपलिकडे या किल्ल्यात तसे पाहण्याजोगे फारसे कांहीं नाही.

गोपाळगड

दाभोळ खाडीच्या दक्षिण तीरावर खाडी आणि समुद्र अशा बेचक्यात गोपाळगड उभा आहे. त्यापासून अंजनवेल गांव अर्धा मैल लांब आहे. खाडीत शिरणाऱ्या आणि बाहेर जाणाऱ्या जहाजांवर या किल्ल्यावरून चांगली नजर ठेवता येते.

किल्ल्याचे क्षेत्रफळ एकूण ७ एकर. पूर्व, पश्चिम आणि उत्तर अशा तीन दिशास समुद्र आणि खाडीचे पाणी आणि दक्षिणेकडे खदक अशी या किल्ल्याची रचना आहे. खदकाची खोली अदमासे १५ फूट आहे. हल्ली हा खदक ओहरलेला आहे.

किल्ल्याचा तट एकसारखा बांधलेला नाही. गरज लागली त्याप्रमाणे चहू-बाजूनी कमी अधिक उंचीचा तट बांधून बदिस्त केला आहे. किल्ल्याला एकूण १२ बुरुज आहेत. यांना पूर्व आणि दक्षिण असे दोन दरवाजे आहेत पूर्वी किल्ल्यात ज्या इमारती होत्या, त्याचे अवशेष केवळ सध्या शिल्लक आहेत. किल्ल्यात पाण्याच्या ३ विहिरी आहेत.

इ. स. १६६० मध्ये शिवाजीराजांनी हा आदिलशाहापासून बळकाविला. शिवाजीराजांच्या नंतर छत्रपति सभाजीराजांनी या किल्ल्याची उत्तम दुरुस्ती केली. इ. स. १६९९ मध्ये जजिन्याच्या सिद्दीने हा किल्ला मराठ्यांपासून घेतला. पण

इ. स. १७४४ मध्ये तुळाजी आग्रे यानें हबशाकडून हा किल्ला पुन्हा जिंकून घेतला. इ. स. १८१७ मध्ये इंग्रजांनी हा किल्ला घेतल्यावर १८२९ पर्यंत या किल्ल्यावर इंग्रजांचे काहीं देशी सैन्य होतें.

गोवळकोट

चिपळूणपासून गोवळकोट बदराकडे जाऊ लागलें, कीं बदराच्या ऐन कोंडीत हा कोट उभारलेला दिसतो. टेकडीची उची काहीं फार नव्हे. याच्या तीन बाजुबास वासिष्ठी नदीची खाडी आणि चौथ्या बाजूस खंदक होता सध्या तो गाळानें भरून गेला आहे.

याचें क्षेत्रफळ सुमारें २ एकर. सध्या किल्ला अगदीं मोकळा आहे पूर्व आणि उत्तरेच्या बाजूला असलेले दोन्ही दरवाजे, तट आणि बुरूज पडक्या अवस्थेंत आहेत. दक्षिणेकडील भिंतींत माता भवानीचें एक देऊळ आहे.

जयगड

शास्त्री नदीच्या मुखार्शीं एका बाजूस समुद्र आणि दुसऱ्या बाजूस खाडी अशा वेचक्यात जयगड किल्ला उभा आहे. क्षेत्रफळ अदमासे ४ एकर तटाचा थोडासा भाग आणि एक दोन बुरूज वगळता शेष सर्व तटबंदी आजही उत्तम स्थितीत आहे माथ्या-

वरील तटबंदीचें रक्षण करण्यासाठीं समुद्रकिनार्याच्या बाजूनें पुन्हा एक तट उभारला आहे.

किल्ल्यात काहीं पड्डे लागलेल्या इमारती आणि उत्तम पाण्याच्या विहिरी आहेत. किल्ल्याच्या पूर्वेकडील उतरणीपासून वरपर्यंत पायऱ्या बांधलेल्या आहेत. या चढून गेलें, कीं किल्ल्याचा मुख्य दरवाजा लागतो.

आदिलशाही चाचाचा एक नाईक, कान्होजी आग्रे, शाहूराजे, इत्यादिकांचे शासन आलतून पालतून या किल्ल्यावर होतें.

पूर्णगड

मुचकुदी नदीच्या खाडीच्या ऐन तोंडावर समुद्रकांठीं एक टेकडी आहे, तिच्यावर हा किल्ला बांधलेला आहे. किल्ल्याचें क्षेत्रफळ २२ एकर आहे. तटाचा अदमासें ३० फूट लांबीचा भाग कोतळून पडला. तो वगळता शेष सर्व बांधकाम अद्याप चागल्या अवस्थेंत आहे. किल्ल्यामध्ये काहीं तोफा आणि तोफगोळे इतस्ततः पडले आहेत. किल्ल्याचे तोंडाशीं मास्तीची एक भव्य मूर्ति आहे.

या किल्ल्यावरून भोंवतालचें दृश्य मोठें सुंदर दिसतें.

भरतगड

मालवण तालुक्यातील महुरें गांवाजवळच्या एका उंच डोंगरावर भरतगड बांधलेला आहे. याचें क्षेत्रफळ सुमारें ६ एकर आहे. आंतील लांबुळक्या बाले-किल्ल्याची लांबी-रुंदी १५० आणि ६० यार्ड आहे. तटास उत्तर आणि दक्षिणेकडे दोन बुरूज आहेत. मध्ये पायऱ्या असलेला एक बुरूज आहे. उत्तरेकडील तटाजवळ लहानसें देवालय असून त्याच्याजवळ एक विहीर आहे. याची खोली सवादीनशें फूट आहे. किल्ल्याच्या मुख्य तटाला १० बुरूज काढले आहेत.

इ. स. १६८० मध्ये सावंतवाडीकर फोंड सावंत यांनीं हा किल्ला बांधला. याच्याच कारकीर्दींत किल्ल्याभोंवतीं कित्येक चक्रमकी झाल्या. सध्या किल्ल्यामध्ये कांहीं निरुपयोगी तोफा पडलेल्या आहेत.

भगवंतगड

हाही किल्ला मालवण तालुक्यामध्ये भरतगडाजवळ एका उंच डोंगरावर बांधलेला आहे. वरचे क्षेत्रफळ अदमासे १॥ एकर आहे. तटाबुरुजाची पडापडी झालेली आहे. आंत पाणी अगदी कमी आहे. एक दोन टाकी आहेत पण ती ओहोरलेली. कांहीं

निस्पयोगी तोफा इकडे पडलेल्या आहेत. किल्ल्यामध्ये एक लहानसे देऊळ आहे.

(इ. स. १७०१ मध्ये बावडेकर पतप्रतिनिधींनी भरतगडाच्या तोडीस तोड म्हणून हा किल्ला बांधला. त्यानंतर बरेच दिवस तो त्याच्याकडे होता.

इ. स. १८१८ च्या ३० मार्चला इंग्रज सेनापति इमलॉक याने एका छोट्याशा लढाईनंतर हा किल्ला जिंकून घेतला.

यशवंतगड

रेडी खाडीच्या ऐन मुखाशी, महाराष्ट्राच्या अगदी दक्षिण टोकास हा बळकट किल्ला बांधलेला आहे. समुद्र आणि खाडी दोन्हीच्या बेचक्यात एक खाडी आहे. या टेकडीच्या पायथ्याशी सपाट मैदान आहे. त्याच्या भोंवताली किल्ल्याचा तट बांधलेला आहे.

किल्ल्याच्या पूर्व आणि दक्षिण दिशास खाडीचे पाणी, तर पश्चिमेकडे समुद्र आहे. किल्ल्याच्या ऐन पश्चिम अंगास माडाच्या बागा आणि काही थोडी वस्ती आहे. किल्ल्याच्या नैर्ऋत्य दिशेस ठेंगणी तटबंदी असून एक दरवाजा आहे. त्या दरवाजापासून समुद्रापर्यंत चांगला मजबूत तट बांधलेला आहे. त्या तटास मधे मधे बुरुज आहेत. किल्ल्याच्या तटाचा एकूण घेर सुमारे १॥ मैल आहे. तटाच्या दरवाजातून बालेकिल्ल्यावर जाण्यासाठी पाखाडी बांधलेली आहे. सुमारे मध्यावर आणि एक तट आणि दरवाजा आहे. या दरवाजापासून थेट बालेकिल्ल्यापर्यंत पायऱ्या बांधलेल्या आहेत. या पायऱ्या चढून गेलें, की बालेकिल्ल्यात प्रवेश होतो. बालेकिल्ल्याच्या तटाची उंची अदमासे २५ फूट आहे. तटाच्या भोंवताली एक आग्नेय दिशा वगळता खदक खणलेला

आहे याची रुंदी २४ फूट आणि खोली अदमासे १३ फूट आहे. अलिकडे हा खदक कोरडा पडलेला आहे.

बालेकिल्ल्याचा घेर सुमारे पाव मैल आहे आंतील प्रमुख वाडा दोनचौकी असून त्याच्या दोन्ही कोपऱ्यावर दोन बुरुज आहेत. किल्ल्याच्या भिंती चागल्या मजबूत आहेत आतील कांहीं इमारती वस्ती करण्याजोग्या आहेत.

इ. स १८६२ मध्ये शिवाजीराजांनी सिधुदुर्ग बाधला त्या सुमारासच हा किल्ला ताब्यात घेऊन त्याची फार चागली दुरुस्ती केली. छत्रपतींच्या निधनानंतर पुढे सावंतवाडीच्या फोंड सावंतांनी हा किल्ला बळकाविला. इ १८१९ साली इंग्रजांनी फोंड सावंताशी युद्ध करून किल्ल्यावर तोफाचा मारा सुरू केला, आणि शेवटी हा किल्ला जिंकला.

५

पेशवे ह्यांनीं हा किल्ला पुन्हा जिंकून घेतला. इ. स. १६६७ मध्ये खुनाथराव पेशव्यास मुख्ख तोडून देताना थोरल्या माधवरावांनीं हा किल्ला त्यांना दिला होता. १८१७ सालीं दुसऱ्या बाजीराव पेशव्यानें ब्रह्मगिरि, सिंहगड, पुरदर आणि राजगड हे चारी किल्ले ब्रिटिशास दिले.

दुसऱ्या पेशव्याचा सचिव च्यंक्रजी डेंगळे याचाही या किल्ल्याशीं अनेकदां संबंध आला होता. इ. स. १८१८ मध्ये घनघोर युद्धानंतर हा किल्ला ब्रिटिशांनीं जिंकला

अंकाई

दोंड-मनमाड रेल्वे फाट्यावर मनमाडपासून जवळच अंकाई नावाचें स्टेशन आहे. त्या स्टेशनाशेजारीं अंकाई टंकाई हे जोडकिल्ले उभे आहेत. पैकीं अंकाई हा अधिक महत्त्वाचा. समुद्रसपाटीसून त्याची उंची ३२०० फूट आहे. खानदेश, गोदावरीचे

खोरे इत्यादि प्रदेशावर या किल्ल्यावरून नजर ठेवतां येत असे.

तळाशीं असलेल्या अंकाई या लहानशा गावामधून अंकाईचा रस्ता जातो. मार्गामध्ये तीन अलंकृत लेणीं आहेत. लेणीं मार्गे टाकून पुढें निघालें, कीं खडकातून खोदलेल्या अतिशय मजबूत पाथऱ्या लागतात. क्वचित् काहीं ठिकाणीं या पाथऱ्या डोंगराच्या पोटातून गेल्या आहेत.

चहूंबाजूनीं १५० ते २०० फूट उंचीचा कडा तुटला असल्यामुळें किल्ल्यावर चढणें एक वाट वगळता अवघड आहे. किल्ल्याचें मैदान अदमासें एक मैल रुंद आहे. पूर्वे दिशेला एक लहानशी टेकडी आहे.

गडास तळात एकूण ६-७ तट आहेत. आणि ते तट दोन दारातून ओलांडावे लागतात.

किल्ल्यावर खडकात कोरलेलीं दारूचीं कोठारें आणि धान्याचे कोठे आहेत. पाण्याची टाकीं भरपूर आहेत. मात्र या सर्व इमारती सध्यां पडूं लागल्या आहेत.

अंकाईपासून जवळच असलेला टंकाई हा चहूंबाजूनीं अंकाईसारखा दुर्लभ

असलेला किल्ला अंकाई किल्ल्यावरील नाना वस्तूंचें कोठार म्हणून वापरला जात असे

शहाजहाचा सेनापति खान-खानान यानें इ. स. १६३५ मध्ये अंकाई टंकाई हे दोन्ही किल्ले जिंकून घेतले. सुरत आणि औरंगाबाद यामधील महत्त्वाचें ठाणें म्हणून या जोडकिल्ल्यांचा उपयोग होत असे.

धोडप

चांदोरपासून पश्चिमोत्तर दिशेला १५ मैलावर असलेला धोडपचा किल्ला हा अजिंठा रागेंतला सगळ्यात उंच किल्ला आहे. याची उंची समुद्र-सपाटीपासून अदमासें पावणेपांच हजार फूट आहे. आपल्या वैशिष्ट्यपूर्ण आकृतीमुळे हा किल्ला

नाशिक, त्रिभार, कळवण, आणि सटाणा या चारी स्थळांहून वेगळेपणानें उठून दिसतो.

चांदूरकडून आलें, कीं गडातळच्या माची नांवाच्या गावात प्रवेश होतो. उत्तरेकडे ओतूर नावाचें एक गेडें आहे. ओतूरहून वर निघालें, कीं वाटेंत जाभूळ, सादडा, आना, अशा वृक्षांच्या दाटींतून मार्ग जातो. याच दिशेला पूर्वी चांगलें उत्तम अरण्य होतें. त्या अरण्यामध्ये पूर्वी वाघ आणि चित्तेही सापडत.

वळणावळणाच्या चढाच्या रस्त्यानीं वर पोहोंचलें, कीं एका दुहेरी दारातून आत प्रवेश होतो. आत गेल्यावर पुन्हा खडकाळ वाटेवरून बरेंच वर चढावें लागतें. तिथे माथ्यावर गडाचा मुख्य दरवाजा आहे. या दरवाज्याजवळच पर्शियन भाषेतले दोन शिलालेख खडकात कोरलेले आहेत. पुन्हां थोडें वर चढून गेल्यावर सदर म्हणजे किल्लेदाराची कचेरी लागते. सदरेच्या पाठीमागें खडकाच्या खाणी-मुळे झालेलें एक पाण्याचें तळें आहे. जवळच एक जुनी तोफ पडलेली आहे. तोफेमागे ध्वजस्तंभ असून त्याच्याशेजारीं देवीचे देऊळ आहे.

त्याशिवाय काहीं कोठ्या, दारूचीं कोठारें, वरें, इत्यादींचे अवशेष आहेत. देवीच्या पश्चिमेत पाण्याचें एक उत्तम टाकें आहे.

इ. स. १५५० चे सुमारास राज्य करीत असलेल्या बुन्हान निजामशाहाकडे कित्येक दिवस हा किल्ला होता. इ. स. १६३५ मध्ये मुगल सेनापति अह्लावर्दी-खानाने हा जिंकून घेतला. पुढे पेशव्यांच्या कारकीर्दीत हा पेशव्यांनी बळकाविला. इ. स. १७७८ साली रघुनाथराव पेशव्यांनी धोडपच्या शेजारी येऊन आश्रय घेतला थोरल्या माधवरावांनी अतिशय चपळपणे धोडपपर्यंत मजल मारताच रघुनाथराव पेशव्यांनी किल्ल्यांत आश्रय घेतला. पण सवाई माधवरावांच्या चातुर्या-मुळे रघुनाथरावाला त्यास शरण जावे लागले. इ. स. १८१८ मध्ये इतर किल्ल्यां-बरोबर हाही इंग्रजांनी घेतला.

मुल्हेर

सटाणा तालुक्यात मुल्हेर या इतिहासप्रसिद्ध गावा-शेजारी मुल्हेर हा उत्तुग दुर्ग उभा आहे. याच्या पूर्वेस मोरागड आहे, आणि पश्चिमेस हातगड. मुल्हेर गावातूनच किल्ल्याकडे जायचा रस्ता फुटतो. सपाटीपासून किल्ल्याची उंची अदमासे २०००

फूट आहे. बराच चढ चढून गेल्यावर तीन प्रवेशद्वारे ओलाडावीं लागतात, आणि आपण एका प्रचंड वस्तीच्या अवशेषांत येऊन पोहोचतो या वस्तीमध्ये काहीं घरे, काहीं देवळे, काहीं अतिशय सुंदर विहिरी अशा कित्येक बांधकामांचे पडून गेलेले अवशेष आहेत. या सान्याच मैदानात आंब्याची भरपूर झाडे आहेत.

इथून वर अदमासे १५० फूट चढून गेल्यावर बालेकिल्ला लागतो. याची नैसर्गिक रचना मोठी भव्य आहे. बालेकिल्ल्यावर फत्तेलख्खर, रामप्रसाद आणि शिवप्रसाद या नावाच्या सात फूट लांबीच्या तोफा होत्या

वरतीं एका मोठ्या इमारतीचे अवशेष आणि भडंगनाथ या नाथपंथी सत्पुरुषाची समाधि आहे भोंवतालीं पाण्याचीं पुष्कळ टाकीं आहेत. काहीं दारुची उत्तम कोठारेंही इथें आढळतात.

मयूरध्वज आणि ताम्रध्वज नामक दोन बंधूंच्या आधिपत्याखाली हा किल्ला बहुत प्राचीन काळीं नादत होता. याचा पहिला ऐतिहासिक उल्लेख इ. स. १३४०

मधील आढळतो. त्या वेळीं मानदेव नावाच्या अधिपतीच्या ताब्यात हा किल्ला होता इ. स. १५९० मध्ये वागलाण तालुक्याचे मानबिंदू म्हणून मुल्हेर आणि साल्हेर या दोन्ही किल्ल्याचा उल्लेख आढळतो. इ. स. १६१० मध्ये फिंच नावाच्या इंग्रज प्रवाशानें या किल्ल्याचा उल्लेख महमुदी नावाचें सोन्याचें नाणें पाडण्याची टाकसाळ म्हणून केलेला आहे

सुरतेवर स्वारी करताना शिवाजी राजे मुल्हेर आणि साल्हेर या किल्ल्या-जवळूनच गेले. राजांनीं इ. स. १६६३ सालीं साल्हेर आणि मुल्हेर हे दोन्ही किल्ले जिंकून घेतले होते.

अलंग-कुलंग

इगतपुरीपासून दक्षिण-पूर्वेला सुमारे १० मैलांवर अहमदनगर जिल्ह्याच्या सीमेवर ही किल्ल्याची जोडगोळी बसलेली आहे. इ. स. १८१८ च्या युद्धामध्ये कुलंगवर चढायचा मार्ग इंग्रजांच्या तोफांच्या भडिमागमुळें प्रायः नष्ट झालेला आहे.

मलंगवर काहीं प्रयत्नांनीं चढता येतें. पण तोही मार्ग धोक्याचाच आहे. अलंगच्या पूर्वेस नवरानवरी या नावाचीं दोन उंच टोके आकाशात उगवलेलीं दिसतात.

वरतीं काहीं उत्तम पाण्याचीं टाकीं आहेत. खडकात कोरलेलीं काहीं कोठीघरें आणि तटाबुरुजाचे अवशेष दिसतात.

इ. स. १७६० मध्ये इतर किल्ल्यांच्याबरोबर हे पेशव्यांनीं मुगलापासून जिंकून घेतले. इ. स. १८१८ सालीं इतर किल्ल्याबरोबर हेही इंग्रजांच्या हातीं पडले.

अहिवंत

दिंडोरीच्या उत्तरेस अदमासें १५ मैलावर चांदूर रागेमध्ये अहिवत दुर्ग उभा आहे. खानदेश आणि गगाथडी अशा दोन्ही दिशांनी यावर चढता येते. पैकीं खानदेशाकडून येणारा मार्ग अधिक सोपा आहे. गगाथडातून वर चढणारा मार्ग एका पाण-लोटातून जातो. पाणलोटापलिकडे काहीं पायऱ्या खोदलेल्या आहेत.

किल्ल्यावर दोन द्वाराचे अवशेष आहेत. शिवाय पडापड झालेला तट आहे. दगडचुन्याने बांधलेला एक अंबरखानाही वरतीं आहे. वर पागी भस्पूर आणि चांगलें आहे.

अहिवत किल्ल्याचे नाव रामचद्रपंत अमात्यानीं आज्ञापत्रामध्ये मुद्दाम उल्लेखिलें आहे. “ साल्हेरी अहिवंतापर्यंत महाराष्ट्र राज्य पसरलें होतें, ” या अर्थाचे वाक्य त्यानीं दुर्गप्रकरणामध्ये लिहिलें आहे.

साल्हेर

मूल्हेरच्या पश्चिमेस डोंगरांच्या दाटीमध्ये आपल्या निमुळत्या शिखरामुळे लक्ष वेधून घेणारा साल्हेर किल्ला उभा आहे. एक पूर्वेकडून आणि दुसरा पश्चिमेकडून अशा दोन मार्गांनीं साल्हेरवर चढता येते. पैकीं पूर्वेकडील मार्ग हा खडकामध्ये चांगल्या रुंद पायऱ्या कोरून तयार केला गेला आहे. पश्चिमेकडील मार्गावर दहवाज्याचे अवशेष आहेत.

या किल्ल्याच्या अगदीं माथ्यावर एक निमुळती टेकडी आहे. तिच्या शिखरावर परशुरामाच्या पादुका आहेत. या पादुकांवर असलेलें छत सध्या शिल्लक नाही. टेकडी उतरून पश्चिमेकडे चालू लागलें, कीं एक यज्ञकुंड, पाण्याची काहीं टाकीं आणि काहीं इमारतींचे अवशेष आढळतात.

मोरोपत पेशव्यानीं आपल्या प्रबळ मराठी सेनेच्या साहाय्याने साल्हेर हा प्रबळ दुर्ग मुगलापासून जिंकून घेतला होता. आज्ञापत्रामध्ये स्वराज्याचा विस्तार साग-

ताना रामचद्रपंत अमात्यानीं या दुर्गाचा उल्लेख मुद्दाम केलेला आहे.

या किल्ल्याच्या पश्चिमेत गुजराथची हद्द सुरू होते. काहीं वर्षेपर्यंत हा किल्ला बडोद्याच्या गायकवाडांकडे होता. स्वराज्याच्या उत्तरेकडील किल्ल्यामध्ये साल्हेरचा किल्ला हा उत्तुंग आणि बळकट दुर्ग म्हणून नावाजला गेला होता.

रामसेज

दिंडोरीच्या दक्षिणेकडे ७ मैल आणि नाशिकच्या उत्तरेस ७ च मैलावर ३। हजार फूट उंचीचा रामसेजचा किल्ला उभा आहे. चढ तसा सोपा आहे. प्रवेशद्वारें एकांत एक अर्शी दोन आहेत. वर चढण्यासाठी एक चोरवाट आहे. किल्ल्यामोवती

तटबंदी केली आहे. आतां ती ढासळू लागली आहे. किल्ल्यात दोन दारूचीं कोठारें आहेत. पाण्याची टाकी भरपूर आहेत. पहिल्या द्वाराजवळ श्रीरामाचें एक लहानसें देऊळ आहे.

इ. स. १६८२ सालीं औरंगजेबानें शहाबुद्दीनखान नावाच्या सरदाराने बरोबर सैन्य देऊन हा किल्ला घेण्यासाठीं घाडलें. त्यानें किल्ल्याजवळ एक लाकडी प्रचंड धमधमा रचला. परंतु मराठ्यांनीं त्या धमधम्यास आग लावून तो जाळून टाकला. शेवटीं इ. स. १६८७ सालीं मुगलांनीं हा किल्ला जिंकला. इ. स. १७७० मध्ये औरंगजेबाच्या मृत्यूनंतर या किल्ल्याचा ताबा पुन्हा मराठ्यांकडे आला. इ. स. १८१८ मध्ये मराठेशाही नष्ट होईपर्यंत हा मराठ्यांकडेच होता.

रवळ्या-जवळ्या

सप्तश्रृंगीसमोरील मार्किंडा पर्वताच्या पूर्वेस चादोर डोंगर रांगेमध्ये रवळ्या-जवळ्या हे जोड किल्ले आहेत. या दोन्ही किल्ल्यांच्या मध्ये गंगा-जमुना या नावाची पाण्याची उत्तम टाकी आहेत.

जवळ्याच्या प्रमुख दरवाज्याजवळ दो बाजूना दोन

भक्कम बुरुज आहेत, आणि द्वारासमोर गणपतीची एक मूर्ति आहे. किल्ल्यावर कित्येक इमारतींचे ध्वस्तावशेष आहेत. दरवाजा आणि बुरुज सध्यां पडून गेले आहेत.

खळ्या आणि जवळ्या दोन्ही किल्ल्यावरील मैदान तसे फार मोठे नाही. या किल्ल्यावर चढायच्या वाटा दोन. पैकीं एक खानदेशातून आणि दुसरो गगथडी-मधून. ज्या टेकडीवर हे दोन्ही किल्ले बांधले आहेत, तिचा आकार बराच मोठा आहे. या दोन्ही किल्ल्यामध्ये एक लहानशी वस्ती आहे.

खळ्याचे द्वार सध्या शिल्लक नाही. या दोन्ही किल्ल्यावर कांही धान्याची कोठारे आणि पाण्याची टाकी आहेत.

पेशवाईमध्ये इंग्रज-मराठा सर्वां सुरु असतां या किल्ल्याचा उल्लेख वारंवार केलेला आढळतो.

मार्केडा

राधामाधवविलासचपू नावाचे शहाजी राजाची प्रशंसा करणारे काव्य लिहिणारा जयराम पिंड्ये हा कवि मार्केडा किल्ल्याचा किल्लेदार जो गंधीरराव त्याचा पुत्र. चतुःश्रृंगीपासून जवळच अदमासे ४१ हजार फूट समुद्रसपाटीपासूनची उंची असलेला हा

एक उत्तुंग किल्ला आहे.

किल्ल्याचा चढायचा मार्ग अतिशय कठिण आहे. अगदीं माथ्यावर किल्ल्याचे द्वार आणि भोंवतालीं तटबंदी आहे. पण हीं दोन्ही सध्या पडून गेलेलीं आहेत. वरतीं पाण्याचा सुबलक सांठा आहे. गडाच्या माथ्यावर एका उवराच्या झाडाखाली कोटितीर्थ नावाचे एक टाके आहे. याला रामकुड असेही म्हणतात. सोमवती अमावास्येला इथे मोठी यात्रा भरते. जवळच कमडलु नावाचे आणि एक तीर्थ आहे कमडलुशेजारीं धान्य साठवायचीं दोन तळघरे आहेत. या तळघराच्या जवळ मोतीटाके नावाचे पाण्याचे एक उत्तम ठिकाण आहे

या किल्ल्याचे पूर्वीचे नाव मथूरखडी. राष्ट्रकूट राजापैकीं तिसरा गोविंद याने या किल्ल्यावरून कित्येक दाने दिली होती. पेशवाईमध्ये या किल्ल्यावर दारुगोळा साठवलेला होता.

पट्टा

सिन्नर तालुक्याच्या दक्षिण-पश्चिम सरहद्दीवर, देवळालीपासून अदमासें १० मैल दक्षिणेस पट्टा किल्ला आहे. तळात एक लहानसें खेडें आहे. तिथून किल्ल्यावर जात असता दोन्ही बाजूस काहीं योद्ध्याची स्मारके आहेत. किल्ल्याची उंची काही

फार नाही वर चढायचा मार्गही सोपा आहे. अदमासें पाऊण चढ चढून गेल्यावर काहीं लेणीं लागतात, त्यापैकी एका लेण्यात देवाची एक सुंदर मूर्ति आहे. लेण्याजवळ पाण्याची टाकी आहेत.

महाद्वारातून आपण वर शिरलों, कीं एक देऊळ लागतें. त्याची हुस्ती अगदीं अलिकडे झाली आहे. तिथून पुढें काहीं अतर गेल्यावर आपण एका प्रचंड दगडी इमारतीसमोर उभे राहतों. दोन दारे असलेली ही प्रचंड इमारत पूर्वी अंबरखाना म्हणून बापरली जात असावी. सध्या आत भोंवतालचीं गुरें वस्तीला असतात.

या इमारतीजवळच पाण्याचीं कांहीं टाकी आहेत. तिथून अदमासें १०० फूट उंचीवर गडाचा माथा आहे.

भोंवतालीं काही बुरूज आणि उध्वस्त तट आहेत. चहूबाजूंनीं कडा तुटला असल्यामुळे या किल्ल्यास तशी तटाची फारशी गरज नाही. त्यावेगळे काहीं इमारतींचे चौथरे इथे तिथे आढळतात.

इ. स. १६७१ मध्ये मोगलाकडून मोरोपत पिंगळ्यांनीं हा किल्ला जिंकून घेतला. शिवाजीराजानी याचे नामकरण विश्रामदुर्ग असें केले होते

माथ्यावरून पाहिलें असता भोंवतालीं तसे फारसे डोंगर नसल्यामुळे या किल्ल्याचे एकुटपण ध्यानीं येते.

हरिश्चंद्रगड

पुणे, ठाणे, आणि नगर हे तीन जिल्हे जिथे एकत्र मिळतात, त्या ठिकाणी महाराष्ट्रातले सर्वोच्च उंच डोंगर एकत्र झालेले आहेत. नगर जिल्ह्यात कळसू बाई हे महाराष्ट्राचे सुमारे ५१ हजार फूट उंचीचे सर्वोच्च शिखर आहे. याच परिसरात एका उंच

डोंगराच्या माध्यावर हरिश्चंद्रगड उभा आहे.

दक्षिणेकडे ओतुरजवळचे खिरेश्वर नावाचे लहानसे गाव आहे. तिथून खिंड चढून हरिश्चंद्रगडावर पोहोचता येते. दुसरा मार्ग राजूरच्या दक्षिणेस, ऐन हरिश्चंद्रगडाच्या पायथ्याशी असलेल्या पाचनई या आदिवासींच्या खेड्यातून वर चढतो या मार्गाची चढण अधिक सोपी आहे. तिसराही एक मार्ग कोतूळकडून टोलारखिंडीत येतो, आणि ऐन माध्याजवळ तो चक्रेश्वरहून येणाऱ्या मार्गास मिळतो. टोलार खिंडीच्या उजव्या हातास हरिश्चंद्रगड उभा आहे.

शिवकालामध्ये या किल्ल्याचा फारसा उल्लेख नसला, तरी या किल्ल्याचा विस्तार फार मोठा आहे आणि अदमासे दोन हजार वर्षांपूर्वीच या किल्ल्याची निर्मिती झालेली आहे.

वर दाट झाडी आहे. टोलार खिंडीतून वर चढल्यावर तर केवळ झाडीपलिकडे काहीच दिसत नाही, आणि नवखा माणूस गोंधळून जातो. या वाजूने सुमारे दोन अडीच मैल चालल्यावर मग वस्तीच्या खुणा दिसू लागतात. याच मार्गाने वस्तीकडे जात असता डाव्या हातास तारामती आणि रोहिदास ही दोन शिखरे आहेत. या शिखरावर दाट झाडीपलिकडे काहीही नाही. मात्र हे गच्च झाडीतले दोन अडीच मैल चालून आपण पलिकडे गेलो, की एका अद्वितीय, अद्भुत मदिरापाशी आपण येऊन पोहोचतो. मदिरात प्रवेश करण्यापूर्वी डाव्या हातास एक उत्तम पुष्करणी आहे. तिच्या दक्षिण दिशेस १४ कोनाडे आणि या प्रत्येक कोनाड्यात एकेक विष्णुमूर्ति आहे. प्रत्येक मूर्तीच्या हातांतली आयुधे मात्र निरनिराळी आहेत.

याच पुष्करणीच्या पलिकडे डाव्या हातास देवळापासून अदमासे १५० कदमांवर काही गुहा खणलेल्या आहेत. पैकीं सर्वोच्च मोठ्या गुहेमध्ये खडकातच कोरलेली ९-१० फूट उंचीची गणपतीची मूर्ति आहे.

मुख्य देवळाभोवतीं तटबंदी आहे. त्या तटबंदीच्या माथ्यावर सुमारे ७०० वर्षांपूर्वी कोरलेले काही स्पष्ट आणि अस्पष्ट शिलालेख आहेत. पैकीं स्पष्ट शिलालेखाचा मजकूर असा—

—चक्रपाणि वटेश्वरः नंदतु तस्य सुनु वीकट देऊ.

द्वारातून आत शिरताक्षणीं समोर अदमासें ५० फूट उचीचे कळाशीदार, सुघड मंदिर दिसते. याच्या शिखराची वाघणी काहीशी बुद्धगयेच्या मंदिरासारखी आहे. मंदिराच्या चहुं बाजूस खडकात खणलेल्या ओवऱ्या आहेत. यापैकीं काही ओवऱ्यांमध्ये देवतांच्या मूर्ती बसविलेल्या आहेत.

मुख्य मंदिर हरिश्चंद्रेश्वराचें अर्थात महादेवाचें. समोर नदी आहे. मंदिराच्या गाभान्याच्या बाहेरील बाजूस गणेशपट्टीवर आणखी काही शिलालेख आहेत. मंदिरामागे पाण्याचीं टाकीं. पैकीं एका टाक्याजवळ नारसिंहाची अतिशय गोमटी मूर्ति सुटीच ठेवली आहे.

मंदिरातून बाहेर पडलें म्हणजे तटाबाहेर त्याला लागून एक ओढा वाहातो. या ओढ्याच्या प्रवाहावरोबर अदमासें ५० हात खालीं उतरलें, कीं आपण एका १२० फूट रुंद आणि सुमारे ५० फूट लांब असलेल्या प्रचंड गुहेपाशीं येऊन पोहोचतो. या गुहेच्या बाहेरील दिशेस असलेल्या खांबावर अति प्राचीन शैलीच्या देवनागरीमध्ये कोरलेले दोन शिलालेख आहेत. गुहा छातीहस्तक्या पाण्याने भरलेली आहे. तिच्या मध्यभागी एक चौरस ओटा आणि त्यावर एक प्रचंड शिवलिंगा आहे.

हरिश्चंद्रेश्वराचें देऊळ आणि त्याचा परिसर एका अद्भुत रूढ वातावरणाने भरलेला आहे. ७०० वर्षांपूर्वी वटेश्वर चांगदेव हे योगीराज उथें तपश्चर्या करित राहिले आणि त्यांनीं तत्त्वसार नामक तत्त्वज्ञानविषयक ग्रंथ इथें पुरा केला. त्याहीनंतर अनेक योग्यांनीं तिथें तपश्चर्या केली. हरिश्चंद्रगड हें एक सिद्धपीठ म्हणून बहुता काळापासून प्रसिद्ध होतें.

हा परिसर मागे टाकून पश्चिमेकडील टेकाड ओलाडून त्याच दिशेस अदमासें मैल सव्वा मैल चालत गेलें, कीं आपण एका अद्वितीय कळ्यापाशीं येऊन पोहोचतो. सुमारे १॥ मैल लांबीचा हा कडा अंतर्गोल आहे. एेन मध्यावर याची उची सुमारे ३ हजार फूट आहे.

हरिश्चंद्रगड हें महाराष्ट्रातलें एक अद्वितीय पण दुर्गम यात्रास्थळ आहे. ●

औरंगाबाद जिल्हा :

.....

देवगिरि- दौलताबाद

सह्याद्रीचे काही फाटे पूर्वेकडे पसरले आहेत. पैकीं अजंठा ही राग नाशिक जिल्ह्यातून आग्नेय दिशेकडे कळली आहे या रांगेत अकाई, टंकाई, असे काही किल्ले त्याच्या वैशिष्ट्यपूर्ण रचनेसाठी प्रसिद्ध आहेत. तोडलेले उभे कडे आणि विवरातून जाणारी

प्रवेशद्वारे हे या किल्ल्याचे विशेष यापैकीं या रांगेच्या माध्यावर असलेला शेवटचा अजोड किल्ला म्हणजे दौलताबाद-देवगिरि. हा यादवाची राजधानी म्हणून इतिहासात प्रसिद्ध आहे. नाणेबाटाच्या माध्यावर असलेल्या जीवधन, चावड, हडसर इत्यादि गिरिदुर्गाप्रमाणे हाही सातवाहनांनी निर्माण केला असला पाहिजे. महाराष्ट्राच्या इतिहासात देवगिरीच्या रचनेसाठी आवश्यक असलेला सुदीर्घ काळ सातवाहन कुळाला लाभला होता कदाचित् वेरुळचे जगप्रसिद्ध कैलास लेणे रचणाऱ्या राष्ट्रकूटांनीही याची रचना केली असेल. कांहीं इतिहासकार मात्र देवगिरीच्या रचनेचे श्रेय भिल्लम यादव या नृपाळाकडे देतात. ते कसेही असो, दौलताबाद या नावाने ओळखल्या जाणाऱ्या या देवगिरीची रचना भारतीय नृपाळांनी केली हे निर्विवाद.

यादव कुळ देवगिरीवर नांदू लागले. मुख्य दुर्गाभवतालीं प्रचंड आणि मजबूत असा भुईकोट बांधला. त्याचे नांव देवगिरिनगर ठेवले. या कुळात भिल्लम, सिंघण, कृष्ण, महादेवराय यासारखे प्रबळ आणि नीतिमंत राजे नांदून गेले. त्याच्या काळात यादव सत्तेची खूप भरभराट झाली. खोलेश्वर, विच्छगदेव, शकर असे

पराक्रमी सेनापती यादवाच्या राजवटींत गाजले. गोविंदप्रभु हा चक्रधराचा गुरु यादवाच्या राज्यांत होऊन गेला प्रसिद्ध भास्कराचार्य आणि रुक्मिणीस्वयंवर या ग्रथाचा कर्ता नरेंद्र हेही याच राज्यात झाले. महाराष्ट्र कुळींचा तन्मणि ज्ञानेश्वर, या महायोग्याने आपला ज्ञानेश्वरी हा जगविख्यात ग्रंथ याच यादवकुळाच्या छत्रछायेतील नेवाश्यास लिहिला.

रामदेवराय यादव देवगिरीवर राज्य करीत असता इ. स. १२९४ मध्ये अल्लाउद्दीन खिलजीने मोठ्या धाडसाने देवगिरीवर हल्ला केला. त्या हल्ल्याच्या गडबडींत किल्ल्यामध्ये धान्याऐवजी मिठाची पोती भरली. निरुपाय होऊन रामदेवरायने शरणागति पत्करली. रामदेवपुत्र शकरदेवाने शर्थाची झुज देऊनही शेवटी त्यास शरणागति पत्करावी लागली. शेवटीं सहाशें मण सोने, सात मण मोती, दोन मण हिरें माणकें, आणि लक्षावधि रुपयांच्या बरोबर रामदेवरायाची कन्या बरोबर घेऊन अल्लाउद्दीन परतला. यादवकुळाच्या वैभवास ग्रहण लागलें. पुढे शकरदेवाने अल्लाउद्दीनाची सत्ता झुगारायचा प्रयत्न केला. पण मलिक-काफर या दिल्लीपतीच्या सेनापतीच्या हातें शकरदेवही मारला गेला. मुहमद तुघलकाने एकदा पातशाहतीची राजधानी दिल्लीहून देवगिरीस आणायचा निष्फळ प्रयत्न केला. निजामशाहीची राजधानी कित्येक वर्षे या किल्ल्यावर होती. दि. २५ जुलै १६२९ या दिवशीं निजामशाही दरवारात मुजन्हास आलेल्या लखुजी जाधवरावाचा तीन पुत्रासह इथेच खून झाला. निजामशाही बुडल्यावर हा दुर्ग निजामाच्या राज्यात मोडत असे.

मनमाडहून काचीगुडाकडे जाणाऱ्या रेल्वेमार्गावर दौलताबाद हें स्टेशन आहे. औरंगाबादहूनही तेथे जाता येतें. सध्या दौलताबाद हें एक लहान गाव आहे. गावातून किल्ल्याकडे बाहेर पडलें, कीं अगोदर खालचा भुईकोट दिसतो. अनेक कवरींनीं तो गच्च झाला आहे. किल्ल्याच्या प्रवेशद्वारातून आत शिरण्यापूर्वी अदमासें १५ मीटर रुंदीचा खदक ओलाडावा लागतो. पूर्वी यावर काढता घालता लाकडी पूल असे. पलिकडे गेल्यावर अधारी नवाचें अदमासें ४५ मीटर लांब अंधारभरलें विवर लागते वळणें, आघळे फाटे, धोक्याच्या जागा यांनीं तें विवर गच्च भरलें आहे. विवरातून बाहेर पडल्यावर ३ मीटर आकाराचा तवा ओलाडावा लागे. तो टाकून पुढें निघालें, कीं ५०-६० मीटर ताशीव कडा

आणि वरतीं असलेला दुर्ग सामोरा ठाकतो. उजव्या हातात चादमीनार नांवाचा उच्च मनोरा आहे.

प्रत्यक्ष किल्ल्यावर जागा अगदीं कमी आहे दरबार जिथें भरत असे ती जागा, जनार्दन स्वामींची समाधि, मेंढा तोफ इत्यादि दर्शनीय वस्तू आणि वास्तू पाहात असता या दुर्गानें काय काय निरखलें आहे, तें ध्यानीं येऊन मोठा विस्मय वाटतो. मनात नाना विचाराची दाटी होते.

किल्ला पाहायला एक दुपार पुरते. किल्ल्यासमोर फराळाचें सामान मिळूं शकतें. बाहेर शासकीय प्रमाणपत्रें जवळ असलेले दशक असतात. त्यात बरोबर घेऊन किल्ला पाहाणें सोयीचें होते.

●

आज्ञापत्रांतील दुर्गप्रकरण

गडकोटांचे महत्त्व

संपूर्ण राज्याचे सार ते दुर्ग. दुर्ग नसता मोकळा देश परचक्र येतांच निराश्रय, प्रजाभय होऊन देश उद्धस होतो. देश उद्धस झाल्यावरी राज्य असें कोणास म्हणावें ? याकरिता पूर्वी जे जे राजे झाले त्यांनी आधीं देशामध्ये दुर्ग बांधून तो तो देश शाश्वत करून घेतला, आणि आले परचक्रसंकट दुर्गाश्रयीं परिहार केले. हे राज्य तर तीर्थरूप थोरले कैलासवासी स्वामींनी गडावरूनच निर्माण केले. जो जो देश स्वशासनवश न होय त्या त्या देशीं स्थलविशेष पाहून गड बांधिले, तसेंच जलदुर्ग बांधिले, त्यावरून आक्रमण करित करित सालेरी अहिक्तापासून कावेरीतीरपर्यंत निष्कटक राज्य संपादिले औरगजेनासारखा महाशत्रू चालून येऊन विजापूर भागानगरासारखी महासंस्थाने आक्रमिलीं, संपूर्ण तीस—बत्तीस वर्षेपर्यंत या राज्याशीं अति श्रम केला, त्याचे यत्नास असाध्य काय होतें ? परंतु राज्यात किल्ले होते म्हणून अवशिष्ट तरी राज्य राहिलें पुढें पूर्ववत् करावयास अवकाश जाहला. या उपगृही व्यापेक्षां राज्य संरक्षण करणें आहे, व्यापेक्षा अधिकोत्तर साधनीं स्वतां गड किल्ल्यांची उपेक्षा न करिता, परम सावधपणें असतील त्या गडकिल्ल्यांची यथोक्त मजबुती करावी नूतन देश साधणें. त्या देशात नीं स्थळे असतील ती महत्प्रयत्नें हस्तवश करावी ज्या देशात गडकोट नसतील त्या देशात आपले राज्याचे सरहद्दीपासून पुढें जबरदस्तीनें नूतन स्थळे बांधित बांधित तो देश आक्रमावा. त्या स्थळाचे आश्रयीं सेना ठेवून पुढील देश स्वशासनें वश करावा असं करित करित राज्य वाढवावें. गडकोटाचा आश्रय नसता फौजेच्यानें परमुलुखीं टिकाव धरून राहवत नाही. फौजेविरहित परमुलुखीं प्रवेश होणेंच नाही इतक्याचें कारण, गडकोटविरहित जें राज्य त्या राज्याची स्थिति म्हणजे अभ्रपटलन्याय आहे. याकरिता ज्यास राज्य पाहिजे त्याणीं गडकोट हेंच राज्य, गडकोट म्हणजे राज्याचें मूल, गडकोट म्हणजे खजिना, गडकोट म्हणजे सैन्याचें बल, गडकोट म्हणजे राजलक्ष्मी, गडकोट म्हणजे आपली वसतिस्थळें, गडकोट म्हणजे सुखनिद्रागार, क्रिबहुना गडकोट म्हणजे आपलें प्राणसंरक्षण, असें पूर्ण चित्तात आणून कोणाचे भ्रवशावर न राहता आहे त्याचें संरक्षण करणें, व नूतन बांधण्याचा हव्यास स्वतःच करावा, कोणाचा विश्वास मानू नये.

गडाची रचना व बांधणी

राज्यरक्षणाचें मुख्य कारण किल्ले, देशोदेशीं स्थळें पाहून बाधावें. किल्ल्या-समीप दुसरा पर्वत किल्ल्यासमुदयीं असू नये. कदाचित् असला तरी सुखा लावून पाहून गडाचे आहारीं आणावा. सुरगास असाध्य असा असला तरी तोहि जागा मोकळी न सोडिता बाधून मजबूत करावा. गडाची इमारत गरजेची करू नये. तट, बुरुज, चिलखतें, पाहारे, पडकोट जेथें जेथें असावे ते बरे मजबूत बांधावे, नाजूक जागे जे असतील ते सुरगादि प्रयत्नेकरून, अवघड करून, पक्की इमारत बाधोन गडाचा आयतन काढावा. दरवाजे बांधावे, ते खालील मारा चुकवून, पुढें बुरुज देऊन, येतिजाती मार्ग बुरुजाचे आहारी पडोन दरवाजे बांधावे. किल्ल्यास एक दरवाजा थोर अथवा आहे, याकरितां गड पाहून, एक दोन तीन दरवाजे, तशाच चोरदिंड्या करून ठेवाव्या. त्यामध्ये हमेशा रात्रत्यास पाहिजे तितक्या ठेवून वरकड दरवाजे व दिंड्या चिणून टाकाव्या. इमारतीवरील मामलेदार वगैरे आदिकरून ठेवणे ते बरे शहाणे, कृतकर्म निरालस्य पाहून ठेवावे. गडाची इमारत मुस्तेद करावी. कित्येक किल्ले प्रत्येक पर्वताचे आहेत. कित्येक पर्वत थोर थोर, त्याचा एखादा कोन, कोपण्याची जागा पाहोन बाधावा लागतो त्यास दरवाजापुढें अथवा तटाखालीं मैदानभूमि लागते, म्हणजे तो गड भुईकोटात दाखल जाहला. आला गनीम त्यानीं दरवाजास अथवा तटास लागारें असें होतें ही गोष्ट बरी नव्हे. याकरिता या जातींचा किल्ला असेल त्यास आधीं सर्व प्रयत्ने दरवाज्यापुढें तटाखालीं जितकें मैदान असेल तितका खंदक खोल आणि रंद खणून तटाचे पायीं दुसरा पडकोट मजबूत बाधोन त्यावर भाडी, जुबरे ठेवून, खंदकाचे कडेस एका-एकीं परकी फौज येऊन न पावे असें करावें गडास यावयाचे मार्ग असतील ते सुगम नसावे. सुगम असले तर ते मार्ग मोडून, त्यावर झाडी वाढवून आणखीकडे परके फौजेस येतां कठिण असे मार्ग घालावे याविरहित बलकबुलीस चोरधाटा ठेवाव्या. त्या सर्वकाळ चालू देऊ नयेत. समयास तेच दिंडी अथवा दरवाज्याचा रात्रता करून साजवादा चढवीत जावा.

गडाची राखण

गडाची राखण म्हणजे कलारग्याची झाडी, ते झाडी प्रयत्ने वाढवावी. त्यामध्ये एक काठीही तोडो न द्यावी बलकबुलीस त्या झाडीमध्ये हशम बंदुके घालावया

कारणाजोगे असों द्यावे. गडासभोंवतीं नेहमीं मेटे असावीं. घेरियाची घस्ती करीत जावी घस्तीचा जात्र भेटकरी याणीं देत जावा. गडाखालतें इमारतीचें घर किंवा घराभोंवतें दगडाचें कुसू सर्वथा असों न द्यावें. तसेंच गडावर आधीं उदक पाहून किल्ला बाधावा. पाणी नाहीं आणि तें स्थळ तो आवश्यक बाधणें प्राप्त झालें तरी आधीं खडक फोडून तळीं, टाकीं पर्जन्यकाळपर्यंत सपूर्ण गडास पाणी पुरेल अशीं मजबूत बाधावीं. गडावरी झराही आहे, जसे तसें पाणीही पुरतें, म्हणून तितकियावरीच निश्चिती न मानावी. उद्योग करावा, किनिमित्य की, झुजामध्यें भाडियाचे आवाजाखालीं झरे स्वरूप होतात आणि पाण्याचा खर्च विशेष लागतो, तेव्हां संकट पडतें. याकरिता तसे जागीं जखिरियांचें पाणी म्हणून दोन चार टाकीं तळीं बाधावीं. त्यातील पाणी खर्च होऊ न द्यावे, गडाचें पाणी बहुत जतन राखावें. गडावरी राजमदिराविरहित थोर इमारतीचें घर बाधों नये. राजमदिरासही भिंती इत्याच्या बाधोन त्यास चुना दाट गच्च घालावा. घरात कोटें उंदीर, बिंचू, किडा, सुगी राहिल अशी दरद न ठेवावी. घरास कुसू पाहिजे तें निरगुडी आदिकरून झाडाचें पातळ घालावें. गडकरी याणीं राजमदिर म्हणून खालीं न ठेवावें. सर्व-काळ वस्ती करून धुरें करून घर शाबूत राही, जीव जंतु न राही तें करावें. धनी गडावरी येतात असे कळताच अगोदर दोन चार दिवस मामलेदारानें येऊन, खासा उभा राहून, सपूर्ण घर सारवून, रागोळी आदिकरून घालून धनी गडावरी येईतोपर्यंत त्याच जागा सदर करून बसत जावे. गडावरील मार्गामार्गावरी बाजारात तटोतट केर कसपट किमपि पडों न द्यावें. ताकीद करून झाला केर गडाखालीं न टाकता जागजागीं जाळून ती राखही परसांत टाकून घरोघर होईल ते भाजीपाले करवावे.

गडावरील साहित्य व युद्धाची सासुग्री


गडावरील धान्यगृहे, इस्तादेचीं घरे, हीं सकळही (आहेत त्यास) अग्नी, उंदीर, किडा, सुगी वाळवी याचा उपद्रव न बाधे अशी भुईस दगडाची छावणी करून गच्ची बाधावी. ज्या किल्ल्यास काळा खडक दरजेविरहित असेल तसे ठिकाणी ते कड्यास टाकी करावी. स्वल्पमात्र दरज असेल तरी गच्च लावून पाझर न फुटें असें करावें. गच्चास अरेना अशी भुई असेल तेथें गच्चीघरे करून थोर थोर काचेचे मर्तबान, झोलमाठ, मडकीं आणून त्यास मजबूत बसका करून

त्यात तेल तूप साटवावें. दारुखाना घराजवळ घराचे परिघाखालीं नसावा. सदरे-पासून सुमारात जागा बांधून भावतें निरगुडी आदिकरून झाडाचे दाट कुसू घालून बाधावें. त्यास तळघरात करावें. तळघरात गच्च करावा. त्यांत माच घालून त्यावर दारूचे बस्ते, मडकीं ठेवावीं बाण, होके, आदिकरून मध्यघरात ठेवावे. सर्दी पात्रों न द्यावी. आठ पंधरा दिवसात हवालदारानें येऊन दारू, बाण, होके आदिकरून बाहेर काढून उष्ण देऊन मागुती मुद्रा करून ठेवीत जावें. दारू-खान्यास नेहमीं राखणेस लोक ठेवावे त्याणीं रात्रदिवस पाहान्याप्रमाणें जागत जावें परवानगीविरहित आसपास मनुष्य येऊ न द्यावें. किल्लासंरक्षणाचें कारण ते भाडीं व बंदुका, याकरिता किल्ल्यात हशम ठेवावेत (ते) बंदुकीचे ठेवावेत तट सरनोबत, बारगीर, सदर-सरनोबत, हवालदार यासी बंदुकीचा व भाडीं डागा-याचा अभ्यास असावा. (संपूर्ण हशमानीं तलवार, टाकणी हेही हत्यारें बाळगीत जावीं.) गड पाहून, गडाचे नाजूक जागे पाहून, त्या त्या जागीं व गडाचे उपराचे जागा त्या त्या सारिलीं भाडीं, जुंबरे, चरक्या आदिकरून यत्रें बुरुजाबुरुजात तटोतट टप्पेगुजरे बांधून ठेवावीं. भाडियाचे गाडे, चरक, भाडीं पाहून मजबूत लोखंडी कट देऊन त्यावर ठेवावीं दारूच्या खलिऱ्या, गज, भाडें निवयावयाच्या कुच्या, गोळे, क्रीट आदिकरून रेजगिरी सुपारीप्रमाणें लहानथोर नदींतले खडे, बाणाच्या पलाखा, जामग्या, तरफा, काने, दुस्त करावयाचे सामते, आदिकरून हा जिनस भाडियाचा भाड्यांजवळ हमेशा तयार असावा. अहिनी दगडी जिनस दारूचे अतरीं ठेवावे होके, बाण हेही पहारे पहान्यास तयार असों द्यावे दरम्यान, मुलखात गनीम कोटें आहे, येईल ते समयीं कोठींतून आणून तयारी करीन म्हणेल तो मामलेदार नामाकूळ, आळशी. तशास मामला सागों नये. एक वेळ केली आज्ञा त्याप्रमाणे अधपरपरेनें निरालस्यपणे उगेंच वर्तावे, तरीच समयीं दगा होत नाही, लावून दिला कायदा अव्याहत चालतो पर्जन्यकाळीं भाडियास व दरवाज्यास तेल मेण देऊन भाडियाचे कोने मेणानें भरून भाडियावर भाडिया-पुरती आघाडी घालून जाया होऊ न द्यावीं वरकडही जिनस सर्दी न लागे असे आवादान ठेवावे. इमारतीचें काम आधीं तयार झालेंच असतें. तथापि तट, पाहारे, बुरुज, कोट, काहीं जाया होतच आहे ते वरचेवरी मजबूत करावे लागतात. तटास झाड वाढतें तें वरचेवरी कापून काढावे. तटाचें व तटाखालील गवत जाळून गड नाहाणावा लागतो.

गडाचा कारखाना

या कामास गडोगडास गड पाहून इमारतींचा कारखाना नेहमी ठेवून मुद्रा-धारी याचे स्वाधीन करावा. तसेच गोलदाज विश्वासूक कविलेदार, नेमिला जागा दुस्त मारणार, असे मर्दान, गड व गडाची भाडी पाहून जितके लागत असतील तितके ठेवावे. गडावरी झाडे बी असतील ती राखावी. याविरहित जीं जीं झाडे आहेत ती फणस, चिंचा, वड, पिंपळ, आदिकरून थोर वृक्ष, निंबे, नारिंगे, आदि करून लहान वृक्ष, तसेच पुष्पवृक्ष वल्ली किंवाहुना प्रयोजक अग्रयोजक जे झाड होत असेल ते गडावर लावावे, जतन करावे. समयीं तितकेही लांकडाचे तरी प्रयोजनास येतील गडोगडीं ब्राह्मण, ज्योतिषी, वैदिक, व्युत्पन्न तसेच रसायण वैद्य व झाडपाल्याचे वैद्य व शस्त्रवैद्य, पचाक्षरी, जलमा बाधणारे, व लोहार, सुतार, पाथरवट, चाभार यांच्याही गड पाहून एक एक दोन दोन असाम्या करून ठेवावे लहानसहान गडावर या लोकांचे निरत्य काम पडते असे नाही, याकरिता त्याचे कामाची हत्यारें त्याजवळी तयार असो घावीं. जे समयीं काम पडेल ते समयीं काम करतील, नाही ते समयीं आदिकरून सहशील तलब चाकरी घ्यावी रिकामे न ठेवावे. गडोगडीं तनखा, दास्ताद, इस्तान आदिकरून गडाच्या प्रयोजनाची वस्तुजात गडास संग्रह करून ठेवावेच लागते. याविरहित गड म्हणजे आपले कार्याचे नव्हेत, असे बरे समजून आधीं लिहिलेप्रमाणे उस्तवारी गडाची करावी.

(आज्ञापत्रावरून)



किल्ल्यांची सूची

पुणे जिल्हा

- | | |
|---------------|---------------|
| १) चावड | १०) लोहगड |
| २) हडसर | ११) सिंहगड |
| ३) जीवधन | १२) मल्हारगड |
| ४) शिवनेरी | १३) पुरदरा |
| ५) नारायणगड | १४) राजगड |
| ६) चाकणकिल्ला | १५) प्रचंडगड |
| ७) राजमाची | १६) विचित्रगड |
| ८) कुवारी | १७) तुंग |
| ९) विसापूर | १८) तिकोना |

कुलावा जिल्हा

- | | |
|-------------|-------------------|
| १) कुलावा | १६) तुगी |
| २) खांदेरी | १७) कोथळीगड |
| ३) उदेंद्री | १८) भिवगड |
| ४) सागरगड | १९) धक |
| ५) कोरलई | २०) अवचितगड |
| ६) रतनगड | २१) बिरवाडी |
| ७) सांकशी | २२) घोसाळगड |
| ८) सोनगिरी | २३) सुरगड |
| ९) मलगगड | २४) तळेंगड |
| १०) चंदेरी | २५) विश्रामगड |
| ११) पेव | २६) मानगड |
| १२) प्रबळगड | २७) रायगड |
| १३) विशाळगड | २८) मंगळगड-कागोरी |
| १४) माणिकगड | २९) कौलाकिल्ला |
| १५) कर्नाळा | ३०) लिंभाणा |
| | ३१) चद्रगड |

सातारा जिल्हा

- | | |
|-----------------|-----------------|
| १) कमालगड | १४) संतोषगड |
| २) पाडवगड | १५) भोपाळगड |
| ३) वैराटगड | १६) मच्छिद्रगड |
| ४) वदन | १७) प्रचितगड |
| ५) केंजळगड | १८) वसंतगड |
| ६) अजिंक्यतारा | १९) सदाशिवगड |
| ७) सज्जनगड | २०) गणवतगड |
| ८) कल्याणगड | २१) सुंदरगड |
| ९) चदन | २२) जंगली जयगड |
| १०) वर्धनगड | २३) बहिरवगड |
| ११) भूषणगड | २४) महिमडणगड |
| १२) महिमानगड | २५) प्रतापगड |
| १३) वारूगड | २६) मकरदगड |

२७) वासोटा

कोल्हापूर जिल्हा

- | | |
|-------------|-------------|
| १) बावडा | ४) पावनगड |
| २) भूधरगड | ५) रांगणा |
| ३) पन्हाळा | ६) सामानगड |

७) विशाळागड

ठाणे जिल्हा

- | | |
|--------------|-------------|
| १) डहाणू | ६) दातिवरे |
| २) दिंडू | ७) अर्नाळा |
| ३) सजान | ८) वसई |
| ४) उन्नरगाव | ९) बेलापूर |
| ५) बल्लाळगड | १०) धारावी |

१०

११) गंभीरगड	२६) पारसिक
१२) इद्रगड	२७) ठाणे किल्ला
१३) सेगवाह	२८) वरसोवा
१४) अशीरगड	२९) जीवधन
१५) असावगड	३०) कामनदुर्ग
१६) शिरगावचा किल्ला	३१) कोंजकिल्ला
१७) काळदुर्ग	३२) गुमतारा
१८) टकमक	३३) भोपटगड
१९) ताडुळवाडी किल्ला	३४) माहुली
२०) अलिवाग	३५) बळयतगड
२१) भवनगड	३६) भैरवगड
२२) तारापूर	३७) गोरखगड
२३) दातिवरे	३८) नळदुर्ग
२४) मानोर	३९) सिदगड
२५) केळवे-माहीम	४०) कल्याणचा किल्ला

रत्नागिरी जिल्हा

१) वाणकोट	१३) विजयगड
२) हर्णई	१४) आबोळगड
३) सुवर्णदुर्ग	१५) यशवतगड
४) कनकदुर्ग	१६) राजापूर किल्ला
५) फत्तेगड	१७) विजयदुर्ग-वेरिया
६) गोवा	१८) साटवली
७) मडणगड	१९) भैरवगड
८) सुमारगड	२०) देवगड
९) महिपतगड	२१) खारेपाटण
१०) पालगड	२२) कोट-कामते
११) रसाळगड	२३) भरतगड
१२) अंजनवेल	२४) भगवतगड

- २५) बहिरवगड
 २६) गोवळकोट
 २७) भवनगड
 २८) माहमतगड
 २९) प्रचिनगड
 ३०) जयगड
 ३१) पूर्णगड
 ३२) दुर्ग रत्नागिरि

- ३३) वेताळगड
 ३४) सिदगड
 ३५) सिंधुदुर्ग
 ३६) सजेंकोट
 ३७) नांदोशी
 ३८) निवती
 ३९) रायगड
 ४०) यशवतगड

सावंतवाडी तालुका

- १) आवर किल्ला
 २) बादे किल्ला
 ३) कुडाळ किल्ला
 ४) महादेवगड
 ५) मनोहरगड
 ६) मनसंतोषगड
 ७) सावंतवाडी किल्ला

नाशिक जिल्हा

- १) मुल्हेर
 २) गाळणा
 ३) कक्राळा
 ४) हातगड
 ५) धार्श्र
 ६) रामसज
 ७) वाघेरा
 ८) बहुळा
 ९) घारगड
 १०) अंजनेरी
 ११) न्यबक-ब्रह्मगिरि
 १२) हरीशगड
 १३) अलगकुलंग
 १४) वितानगड
 १५) पट्टा
 १६) अकार्डीटकार्डी
 १७) चांदोर
 १८) इद्राई
 १९) राजघेर
 २०) कोळघेर
 २१) कंचना
 २२) घोडप
 २३) कन्हेरा
 २४) खळ्याजवळ्या

7

२५) भास्करगड

२६) अयगलवाडी

२७) कावनई

२८) मार्किंडा

२९) अहिवत

३०) अचलगड

सांगली जिल्हा

१) दोदवाड

२) मंगळवेढे

३) सांगली

४) शिरहट्टी

५) श्रीमतगड

६) तेरदाळ

७) येलवट्टी

औरंगाबाद जिल्हा

१) देवगिरि-दौलताबाद



गो. नी. दाण्डेकर यांची आम्ही प्रकाशित केलेली पुस्तके

चरित्र-इतिहास-धार्मिक

श्रीगणेशपुराण

श्रीरामायण

श्रीकृष्णायन

श्रीकर्णायन

श्रीमहाभारत

महाराष्ट्र-दर्शन

भावार्थ ज्ञानेश्वरी

(ज्ञानेश्वरीचा गद्य अनुवाद)

भक्तिमार्गदीप

कहाण्या

श्रीगुरुचरित्र (मूळ ओवीबद्ध ग्रंथ)

सुबोध श्रीगुरुचरित्र (सपूर्ण गद्य अनुवाद)

स्मरणगाथा

श्रीगाडगेमहाराज

रक्षावधन (कथा)

ललित-प्रवास

दुर्गदर्शन

गगनात घुमविली जयगाथा

किल्ले

छद्द माझे वेगळे

किशोर वाङ्मय

चरित्रे

संत ज्ञानेश्वर

संत एकनाथ

संत तुकाराम

संत रामदास

संत नामदेव

०५

१७

कादंबऱ्या

आम्ही भगीरथाचे पुत्र
पूर्णाभायची लेकर
मृण्मयी :-

पद्मा

उडोनि हस चालला
अजून नाही जागे गोकुळ

बया दार उघड

हर हर महादेव

दर्याभयानी

झुंजार माची

हे तो श्रीची इच्छा

माचीवरला बुधा

तुडवलेलं घरकुळ

मोगरा फुलला

रुमाली रहस्य

रानभुली

दास डोंगरीं राहातो

वाघरू :-

आनन्दवनभुवन

भिल्लवीर कालिंग

नाटके

वनराज सावध होतात

काका माणसात येतो

शितू



REFBK-0022857