

म. ग्रं. सं. ठाणे

विषय कु. पत्र २  
सं. क्र. ६६५



REFBK-0025176

# गिरिदुर्गाच्या पहाऱ्यातून

अमनंद पाळंदे

आनंद  
पाळंदे



REFBK 002 76

REFBK-0025176

# गिरिदुर्गाच्या पहाऱ्यातून



दुर्ग  
भैरवाच्या  
पहाऱ्यात

दुर्गम  
काचना-  
सातमाळा  
राग



## प्रकाशकाचे मनीगत

'मुबई ग्राहक पंचायत' हे नाव आता सर्वदूर परिचित झाले आहे. एस. टी. दरवाड, वीज दरवाड (इंधन समायोजन आकार), रेल्वे वाहतूक-विशेषत उप-नगरीय रेल्वे वाहतूक तीट्यात नसून नफ्यात असल्याबद्दलचे सशोधन, घरगुती गॅसचा प्रश्न, मुबईतील प्रदूषण असे अनेक जिन्हाळ्याचे प्रश्न पंचायतीने अभ्यासा-करिता घेतले आहेत व ते तडीस नेण्याचा प्रयत्न नेटाने चालू आहे. तसेच जीवना-वश्यक वस्तु प्रत्येक महिन्याला बृहन्मुबईतील ग्राहकांना देऊन त्यांचे शारीरिक आरोग्य नीट राहण्याकरिता पंचायत गेल्या दशकापेक्षाही अधिक काळ बितरणाचे कार्य करीत आहे. शारीरिक आरोग्याप्रमाणेच ग्राहकांच्या मानसिक आरोग्याची जांपासना व्हावी या दृष्टीने 'ग्रथमित्र' वाजवी दर पुस्तक योजना या संस्थेने गेल्या वर्षीपासून हाती घेतली आहे.

मनावर संस्कार करणारे एक महत्त्वाचे साधन म्हणून ग्रथवाचनाला व ग्रथमैत्रीला मानवी जीवनात विशेष महत्त्व प्राप्त झाले आहे. दूरदर्शन, चित्रपट, रंगभूमि, आकाशवाणी इत्यादि साधने ग्रथाची जागा घेतील असा भ्रम अनेकाना झाला होता. परंतु या साधनांचा विपुल प्रसार होऊन देखील ग्रथाची निमित्ति, विक्री व वाचन यात सतत वाढच होत आहे कारण ग्रथ आपल्याला अस काही देतात, की जे ही साधने देऊ शकत नाहीत. ग्रथमैत्रीचे हे अनन्यसाधारण महत्त्व लक्षात घेऊन संस्थेचे अध्यक्ष ज्येष्ठ मराठी साहित्यिक गमाधर गाडगीळाच्या मार्गदर्शनाखाली 'ग्रथमित्र' योजना नेटाने वाटचाल करीत आहे. ग्रथाच्या मैत्रीचे महत्त्व वाचकाना पटवून द्यावे व प्रत्येकाला घरी स्वतःचा ग्रथसंग्रह करता यावा, यासाठी पुस्तके स्वल्प किंमतीत उपलब्ध करून देणे हा 'ग्रथमित्र' योजनेचा महत्त्वाचा भाग आहे. पुस्तक स्वतः विकत घेऊन व मित्रानाही विकत घ्यायला सांगून 'ग्रथमित्र' योजना सतत कार्यान्वित राहावी यासाठी आपला सक्रिय सहभाग द्यावा अशी विनंती.

घरातल्या छोटेखानी ग्रथसंग्रहात अक्षर साहित्य, बालवाङ्मय, स्त्रियांचे सौन्दर्य व आरोग्यविषयक साहित्य, निरनिराळ्या व्यवसायाची माहिती, गृहोपयोगी वस्तूची दुरुस्ती, विचारप्रवर्तक परंतु बाधिलकीमुक्त साहित्य याचा समावेश तर अवश्य असलाच पाहिजे. अशा तऱ्हेने वाङ्मय यापुढे दण्याचा आमचा प्रयत्न राहिल. त्याला अनुलक्षून नेमक्या कोणत्या विषयावरील ग्रथ आपल्याला हवे आहेत याबद्दल स्पष्ट सूचना आम्हाला कळवाव्यात. बहुसंख्याक वाचकांचे मनीगत जाणून घेऊन व त्याचा कळ लक्षात घेऊन त्याप्रमाणे पुढील प्रकाशनासाठी त्याचा उपयोग करून घ्यावा या उद्देशाने आपणाकडून सूचना मागवीत आहोत.

गिरिदुर्गाच्या पहान्यातून -

लेखक :

आनंद पाळंदे

२/३ एरडवणे, कर्वे मार्ग, पुणे ४

'अथमित्र' प्रकाशन

© श्री. रमाकांत वासुदेव पाळंदे

मुखपृष्ठ व सजावट . शिरीष चाबे, पुणे

प्रकाशचित्रे व नकाशे आनंद पाळंदे

पहिली आवृत्ति १९८६

मूल्य रु. ३०

या पुस्तकाला श्री. गो. नी. दांडेकर  
यांनी पुरस्कार लिहिला आहे. याबद्दल  
लेखक व प्रकाशक त्यांचे आभारी आहेत

मुद्रक

मु. श. दाते

यशवत मुद्रणालय

१८३५ सदाशिव पेठ, पुणे ३०

प्रकाशक .

प्रा. विजय आपटे, आनंद संचालक

मुंबई ग्राहक पचायत पुरस्कृत

अथमित्र प्रकाशन

४२, कोकण नगर

ले. प्रकाश कोटणीस मार्ग

माहीम, मुंबई ४०००१६

•

•• गगोत्री हिमालयान 'सतोपथ' हे  
७०७५ मीटर उंचीचे अवघड शिखर  
सर करण्यासाठी मोहिमेवर गेलेले

दाडसी गिर्यारोहक

भरत मांधरे


मिन्नु मेहता

व

नदु पागे

हिमकडा कासळून मे १९८६ मध्ये मृत्युमुखी पडले.

••• त्यांच्या स्मृतीस अर्पण



गिरिदुर्गाच्या पहाण्यातून -

लेखक :

आनंद पाळंदे

२/३ एरडवणे, कर्वे मार्ग, पुणे ४

'ग्रथमित्र' प्रकाशन

© श्री. रमाकांत वासुदेव पाळंदे

मुखपृष्ठ व सजावट : शिरीष घाटे, पुणे

प्रकाशचित्रे व नकाशे आनंद पाळंदे

पहिली आवृत्ति १९८६

मूल्य रु. ३०

या पुस्तकाला श्री. गो. नी दाडेकर  
यांनी पुरस्कार लिहिला आहे. याबद्दल  
लेखक व प्रकाशक त्यांचे आभारी आहेत

मुद्रक

सु. श. दाते

यशवत मुद्रणालय

१८३५ सदाशिव पेठ, पुणे ३०

प्रकाशक

प्रा. विजय आपटे, आनंद सचालक

मुंबई ग्राहक पंचायत पुरस्कृत

ग्रथमित्र प्रकाशन

४२, कोकण नगर

ले. प्रकाश कोटणीस भाग

माहीन, मुंबई ४०००१६

• गगोत्री हिमालयात 'सतोपंध' हे  
७०७५ मीटर उचीचे अवघड शिखर  
सर करण्यासाठी मोहिमेवर गेलेले

खाडसी गिर्धारोहक

भरत माधरे


मिर्तु मेहता

व

नदु पाणे

हिमकडा क्रोसझत मे १९८६ मध्ये मृत्युमुखी पडले.

\*\*\* त्यांच्या स्मृतीस अर्पण





## पायथ्याशी

गिरिरोहण या खेळाची महती आता अधिकाधिक पटू लागली आहे ही सुखा-बद्द गोष्ट आहे. १९८१ मध्ये माझे 'आव्हान' हे गिरिभ्रमणावरील पुस्तक प्रसिद्ध झाले, त्याला मिळालेला प्रतिसाद लक्षान घेता अशा पुस्तकाची गरज होतीच म्हणून या दुसऱ्या पुस्तकाचा प्रपंच.

योग्य पद्धतीने गिरिभ्रमण प्रारंभ करणारा डोंगरयात्री पुढे गिरिरोहक वनण्याची शक्यता असते आणि गिरिरोहणातील सर्वोच्च आनंद किंवा कामगिरी हिमशिखराच्या चढाईत आहे म्हणूनच सह्याद्रीप्रमाणे हिमालयातील चढायांचाही अनुभव या पुस्तकात नोंदला आहे. सह्याद्रीतील सराव हिमालयातील चढाईत निश्चितच उपयोगी पडतो. खरे म्हणजे कोणत्याही ऋतूत पण शक्यतो पावसाळा किंवा पावसाळ्यानंतर लगेच गिरिभ्रमणाला सुरुवात करावी हे चांगले. या ऋतूमध्ये उन्हाचा त्रास कमी होतो. हिरवागार निसर्ग, खळाळते पाणी यंमुळे सर्वत्र चैतन्य असते अशा वेळी लागलेली डोंगराची ओढ पुढे कायम राहते.

सघातील सदस्य चारपेक्षा कमी नसावेत पण सहादेखील जास्त होतात. गिरिभ्रमण प्रवेश एक दिवसाच्या छोट्या छोट्या यात्रामधून करावा. आपल्या गावाजवळच्या टेकड्या किंवा पायवाटांनी जाता येतील, अशी पर्यटन स्थळेही निवडण्यास हरकत नाही. या यात्रामध्ये सामग्रीची जमवाजमव करणे, घालण्याचा योग्य वेग-ताल याची समज वाढविणे, चुलीवर चहा-नाष्टा बनविणे या गोष्टींचा सराव करावा. यानंतर ५०/६० कि.मी अंतरातील डोंगरचढाईकडे वळावे. सुरुवाते माध्यावर पाणी असणारे गिरिदुर्ग यासाठी उपलब्ध आहेत. या डोंगर-चढायातून अडचणीतून मार्ग शोधणे, आभालाखाली उघड्यावर मुक्काम करणे, चढाईसाठी पाठीचा कणा व पाय याची तयारी करणे या बाबींचा सराव होईल.

याचवेळी योग्य मार्गदर्शनाखाली कातळारोहणातील धरार आणि दोरनांत्र शिकणे चांगले. स्थानिक संस्थांची शिबिरे यासाठी उपयुक्त ठरतील कातळा-रोहणातील धरार हा अनुभवानेच कळतो आणि आवाक्याबाहेर घाडस केले तर यात प्राणाशी गाठ आहे हे निश्चित अर्थात् हळुहळू आपला आवाका वाढविणे हाच यावर उपाय

उत्तरकाशी, दार्जिलिंग, मनाली येथील संस्था गिरिरोहणाचे प्राथमिक आणि प्रगत शिक्षण देतात. तेथे शिक्षण घ्यावे किंवा एखाद्या ज्येष्ठ सहकाऱ्याने थोटे घेऊन हिमालयात जावे पर्यटन व्यवसायासारख्या आयोजित आयच्या डोंगरयात्रांमध्ये गिरिरोहणातील खरा धरार नाही, त्याऐवजी चार जणांनी एकत्र येऊन पुरेसा सराव करून अनुभव वाढवीत हिमालयातील अती उंचीची यात्रा करण्यात जास्त गमत आहे मात्र गिरिरोहण पारगत होणे हे फार कष्टाचे आणि खर्च, मत्त कितीक वर्षांच्या अनुभवाचे काम आहे हे लक्षात ठेवणे बरे.

मीही अजून त्यात पायधाच स्याचपतोय. शिखर अजून कितीतरी दूर आहे.

पुणे, जुलै १९८६

— आनंद पाळंदे

## पुरस्कार

डोंगर भटकायचे हे वेड कुणाला लागू नये एकदा ते लागले की मग माणसाचे तारे उरत नाही ऋतु, काळ, दिवस, रात्र, अबस, पुनव यापैकी कशा-चाच विचार न करता तो डोंगर भटकू लागतो सारखे डोंगर त्याला सादाबीत असतात आणि ते निमंत्रण मिळताक्षणी तो हाती सहज लागेल ते साधन वापरून डोंगर भटकायला निघतो. मग डोंगरापलीकडे दुसरे त्याला काही रुचेनासे होते. रात्रदिवस तो विचारही डोंगरांचाच करतो असे त्यांचे तन आणि मन डोंगराचेच होऊन जाते. त्याचे अंतरंग तर डोंगरमय होतेच, पण भाषाही डोंगरीच बनून जाते सर्व प्रकारचे व्याकरणाचे नियम ती घुडकावून लावते डोंगराचे आपणे एक व्याकरण असते. ते त्याच्या अंगी मुरते मग तो त्या भाषेत बोलू आणि लिहू लागतो असे त्याचे जगावेगळे होऊन जाते.

मित्र आनंद पाळदे हे कधीकाळी असे डोंगरांचे होऊन गेले. आता जन्मभर त्याची त्यापासून सुटका नाही भर पावसात ते कामधेत स्टेशनावर उतरून पाऊस अनुभवू लागतात ते डोंगरधार गाठतात आणि एका अगाने पाऊस उगवतो. त्याची एक लाट वर येते, आणि वेगाने डोंगर धोलाडून विरून जाते. अशा चळकावर चळका कोसळत राहतात पण त्यांस न जमानता पाळदे डोंगर पार करीत असतात, डोंगरचे कातळकडे शेवाळलेले असतात, ते त्यांना रम्य दिसतात. मध्येच ते निसरडे रान त्यांना भुईसपाट करते पण ते पुन्हा उठून पावसाने छटकलेले अंग निरखीत निर्मळ जालेल्या घातावरणात वेडसे लेण्याची वाट ळू लागतात. भालेबाडीच्या खिळीत पाऊस पुन्हा पदर पसरतो. ही घेट डोंगरी व्याकरणाने सजलेली भाषा नागरांना ही साधायची नाही. कधी पाऊस रिमझिमतो, कधी तो ज्ञावातासारखा येतो. अशी पाठशिवणी मुरू असते

पाळद्याच्या वळखीचा आहे काळघाभोर करवदांतला अमृतरस. तो चाखीत ते जजिरे कुलावा गाठतात. भरती-ओहोटीचे गणित ते माहीत करून घेतात आणि महाराष्ट्राच्या कान्होजी आंग्रे या दर्यातारणाच्या समाधीचे दर्शन घेतात. तिथून ते घेट कनकेश्वर गाठतात. इथून मुंबई बंदरातल्या नौका ते न्याहाळतात.

त्याच्या या भ्रमतीतून तेराव्या शतकातील कोळे नरनिहपूरचे मृनिह मंदिरही सुटत नाही या एकमेवाद्वितीय मंदिराचे शब्दचित्र ते रेखाटतात त्याच सपाटघात ते कर्नाळा गाठतात त्याचा वृधला ते चढून जातात आणि माहित-गाशाला पटतील, अशा वरचा टेवा चढायच्या खुणा सांगतात मात्र तिघल्या भ्रमयारण्यातील पक्ष्यांही इगजी भाषेतील नावेही ते नोंदतात. पृथ्यागेजारचा

उपेक्षित महारगडही ते पाहून येतात, आणि त्याचे अनिश्चय देखणे वर्णन करून जातात वाठारचे निवाळकरांचे गळीवजा नऊ वाडेही त्यांच्या दृष्टीतून सुटत नाहीत मराठा वास्तुकलेच्या या नामशेष होत चाललेल्या उत्तम नमुन्यांचे वर्णन ते करून जातात कधी त्यांच्या मनी येते की कात्रजच्या वोगद्यावरून डोंगररांगेने सिंहगड गाठावा कधी ते घनगरवाड्यावरचे ताक रिचवीत भीमा ते इंद्रायणी ही पायपीट करून, मग ती ते शब्दबद्ध करून ठेवतात भीमाशकराचे सुंदर मंदिर त्यांची नजर खिळवून ठेवते तिथून वानरखिंडीनून काट्यांशी झटापट करीत ते माजरसुभा ओलाडून राजनाची उजव्या हातास टाकून लोणावळे गाठतात. महाबळेश्वरचा परिसर हे तर त्याचे मर्मस्थान आहे. दात थडथड वाजवीत ते टायगर पाथ पकडतान रडतोंडीच्या घाटाने पारावरून ते प्रतापगडाची युद्धस्थली गाठतात आणि पुन्हा निसणीच्या वाटेने दिव्य करीत ते महाबळेश्वर गाठतात मढीमहालाचे दृश्य पाहून पाळ्यांचीही दृष्टि स्थिर होत नाही 'कित्येक जावाक? या प्रश्नाचे उत्तर ते 'गोरक्षसिद्धगडाक' असे देतात. वरच्या गवतात मुक्काम केला हे ऐकताच वाडीकरांची बोटे तोंडात जातात, ती याच प्रवामात. वरध्व-घाटात पायउतार होऊन ते मगळगड आणि चद्रगडास पोचतात

अशा या अनगड वाटा तुडवीत असता ते तिथली तिथली मानचिन्हेही काढतात आणि ती मुद्दाम त्या त्या ठिकाणी देतात. रेलमार्ग, मोटारमार्ग, पायवाटा, किल्ले, मोठाली गावे ...सगळे सगळे

पाळ्याचा विशेष असा की ही डोंगरभाषा त्यांना अगदी बस झाली आहे. त्यांच्यासवे ती डोंगरकडे पार करते निसणीच्या वाटा चढते-उतरते पाळीवरची ओळी ती महज वाहाते कधी ती निसर्गाला आनदाची पावती देऊन टाकते. असे या डोंगरभटकतीत ज्या ज्याशी म्हणून मैत्र व्हावे, त्या त्याशी पाळ्यांचे बनिष्ठ मित्र निपजले आहे. या मैत्रापोटी द्यावे लागणारे मोलही त्यांनी पुरेपूर दिले आहे.

कित्ती किल्ले या माणसाला माहीत आहेत ! याने ते राने तुडवीत पाहिले आहेत ! रायगडावर पुण्यापासून जावच्या चारी साही वाटा हा मनुष्य असख्य वेळा तुडवून गेला आहे मधली सगळी मकाणे, घनगराचे वाडे याला ठावकी आहेत वाटेतले धमारे, घाट, डोंगरधारी, याला परिचित आहेत हरिश्चंद्रगड हा गड नव्हेच मुळी. तो एक पर्वतच आहे ज्याच्या भवतालून नद्या निघतात, आणि ज्यावर शिखरे आहेत, त्याला पर्वत म्हणायचे हरिश्चंद्र, तारामती आणि रोहिदास अशी तीन शिखरे असलेला आणि मगळगडा व मुळा अशा दोन नद्या शेजारून वाहणारा हा हरिश्चंद्रपर्वत आहे. त्यावर अर्थातच हा माणूस चार-दोनदा गेला आहे. त्या भवतालचे अजोबा डोंगर, मुडा, घनचक्कर, भैरवगड, कळसूबाई, अलंग, कुलग मदनगड हे सगळे डोंगर हा माणूस भटकला आहे. एक

आमचे कराडचे देसाई वगळता या डोंगरवेड्या माणसाइतके डोंगर कुणी पाहिले असतील असे मला वाटत नाही. मात्र कोंबड किल्ल्यावरची आरपार गुहा पाळ्याची पाहायची राहून गेली. कळसूबाईवर पाळ्यांचे प्रेम रतनगड या माणसाला पाठ.

हडबीची शेडी आणि लिंगाण्याचे शिखर ही दोन महाराष्ट्रातील आजपर्यंत अजय शिखरे मानली जात असत. पैकी लिंगाण्यावर कसे चढायचे, धोके किती, किती ठिकाणी दोराचा आश्रय घ्यावा लागतो, वाटेत घळी किती, वर गेले की काय काय दिसते हे सर्व पाळ्यांनी आधी केले मग सांगितले नसते सांगितले नाही तर त्याचा एक तपशीलवार नकाशाच काढून पुस्तकात दिला आहे. मी जर पेशवा असतो, तर या माणसाच्या पायात सोन्याचा तोडाच अडकवला असता !

त्याशिवाय हिमालय हिंडायचे वेडही या पुरुषाला लागले आहे एकट्याला नव्हे, तर पाळदे, नाटेकर आणि देव अशी तीन कुटुंबे पहलगवावला तब्बू ठोकून राहिली. "ज्याला हिमालयाचे वेड लागले त्याचे काही खरे नाही या पाळ्याचेही काही खरे नाही !"

दरवर्षी हजारो कथासंग्रह आणि कादंबऱ्या प्रसिद्ध होत असतात. त्याच्या त्या टिपरघाईत डोंगरकड्याचे व्यसन लागलेल्या मनाला तोपवितील अशी केवळ पाच दहा पुस्तकेच काय ती प्रकाशित होत असतात पाळ्याकडून आम्ही वाट पहात आहोत ती त्यांनी केलेल्या नवनव्या साहसांची आणि त्याहून अधिक 'गिरिदुर्गाच्या पहाऱ्यातून' सारख्या वेधक शब्दचित्रांची. ती आमची इच्छा त्यांनी दरवर्षी एक तरी पुस्तक लिहून पुरवावी, अशी इच्छा व्यक्त करतो.

त्याबरोबरच मुंबई ग्राहक पंचायत पुरस्कृत 'त्रयमित्र' प्रकाशनाला हे असे महिवाटीवेगळे पुस्तक प्रकाशित करण्याबद्दलही धन्यवाद देतो

राजी


गोपाळ गोपाळ १५०६ (१५०६)

## घाटघाली

प्रकरण	पृष्ठ
१) पाऊसपाण्याचे धर्मण	१- ४
२) बलिबागच्या परिसरात	५- ७
३) कृष्णाकाठचे नृसिंहस्थान	८- ९
४) पथ्याचा डोंगर-कर्नाळा	१०- १३
५) कऱ्हेपठारावरील मल्हारगड	१४- १८
६) वाठार निंबाळकर - नऊ वाड्यांचे !	१९- २२
७) सतोषाच्या वारूवर	२३- २७
८) कात्रजहून सिंहगड	२८- ३२
९) भीमा ते इद्रायणी	३३- ४०
१०) गिरिदुर्गाच्या पहाऱ्यातून	४१- ४९
११) सिद्धगडचा प्रवास	५०- ५६
१२) मगळ-चंद्राच्या प्रदेशात	५७- ६६
१३) कुकडी खोऱ्यात नाणेघाटात	६७- ७३
१४) रायगड डोंगरयात्रा	७४- ७७
१५) हरिश्चंद्रगडच्या परिसरात	७८- ८३
१६) तळकोकणातील डोंगरयात्रा	८४- ९०
१७) निवडुगाचे डोंगर	९१- ९५
१८) सात पहाडांच्या सावलीत	९६-१०५
१९) सुळका लिंगाण्याचा - एक सभान साहस	१०६-११५
२०) निळे पाणी - हिरवी जमीन	११६-१२३
२१) लिदार घाटी	१२४-१३०
२२) हिमघारेच्या माथ्यावर	१३१-१३७
२३) सदुंगैरा	१३८-१४४

# गारदुगाच्या पहाऱ्यातून

भय  
अवशेष  
'निंबाळकराचे  
वाठार'





चावडगाडावरील  
'तोरण'



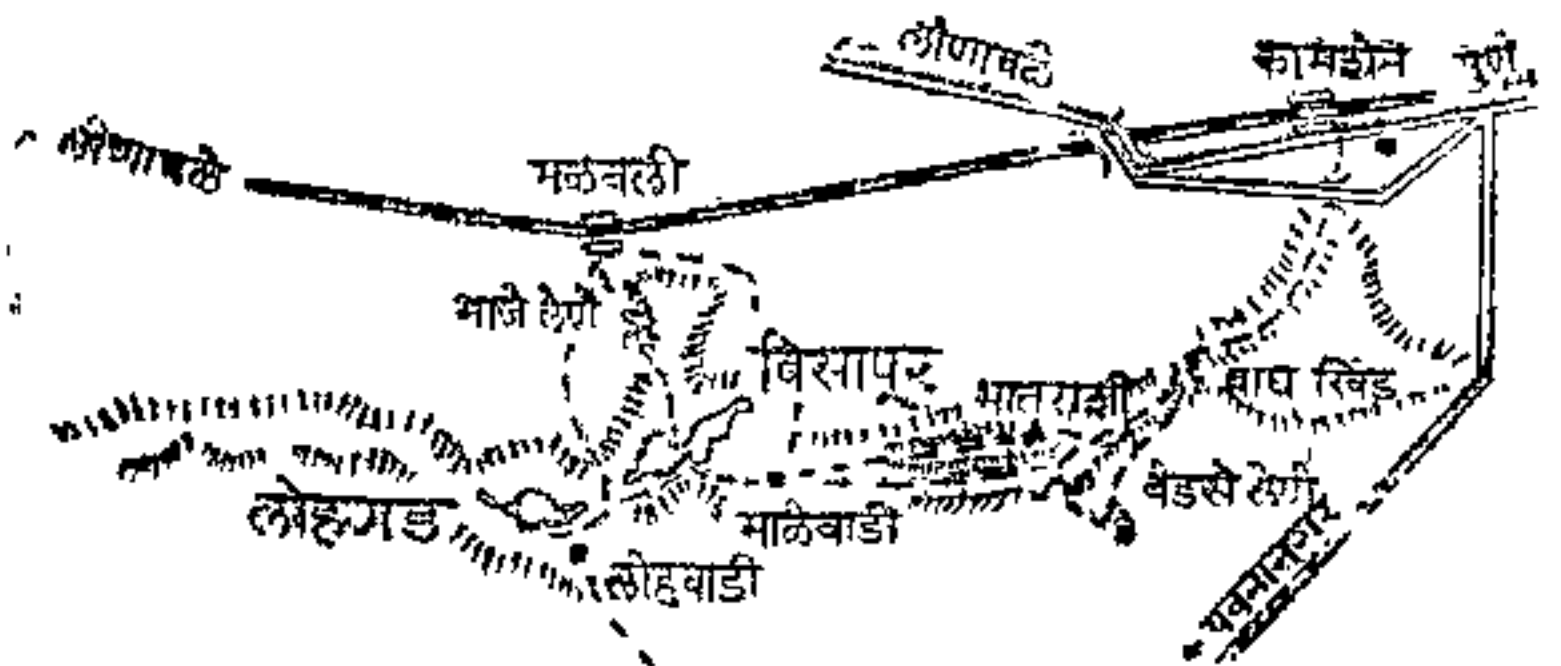
# गिरिदुर्गाच्या पहाऱ्यातून

आदिवासींचा  
भैरोबा  
भैरवगड,  
ठाणे





कामशेत रेल्वे स्टेशन - श्रावणातल्या पहिल्या दिनी कसे झळाळून गेले होते! पहाट उबरठ्यावर उभी होती. स्थानकाची छपरे शेवाळली, हिरवळली होती. रूळमार्गाला दुशा देत इंद्रायणी तुडुब भरून वाहत होती. दुसऱ्यागाला पुणे-मुंबई राजमार्ग झपाट्याने धावत होता. त्याची किंचित् विश्रांत वेळ पकडून आम्ही तो ओलाडला व गावापाठचे टेकाड चढलो. अवघ्या धरणीवर हिरवे आच्छादन पसरले होते. इंद्रायणी खोरे उजळले तरी डोंगर-माथे मात्र धुक्यातच मूडपून बसले होते. त्यामुळे ओळखीचे स्मित कोणाकडे करणार?



एक खिंड ओलांडून पलीकडल्या दाडाला लागलो. जुन्या मंत्रीला वाट धाद देत नव्हती. पायाखालून सारखी निसटायला बघत होती.

मुंबई मार्गावरील टायरची रपरप आणि रुळावरचा खडखडाट आमच्या कानापलीकडे केव्हाच गेला. कारण निसर्गीय नादसृष्टि आमच्या नजीकच उद्भवली. पावसाची भुरभूर, वान्याची सूं सूं अन् पाखराच्या शिळा यांच्या मिश्रणातून ती उद्गारली.

डोंगरधार गाठली तेव्हा एका अगाने पाऊस उगवू लागला. एक लाट धर आली आणि येगाने डोंगर ओलांडून विरून गेली. त्यापाठोपाठ



लाटाच लाटा होत्या दुसऱ्या अंगाला त्या विरधळून जात. पावसाचा जोर वाढला, पण आम्ही त्याच्या काठावरून चालत होतो केवळ धक्का देण्यापलीकडे पाऊस वेग धरीत नव्हता.

पाऊस विरला तेव्हा समोर कुडवा डोंगर लख्ख दिसत होता त्याच्या उजवीकडे भातराशीचे त्रिकोणी शिखरही उघडले. आम्ही सहज मागे वळलो आणि डोळ्यांच्या पाखरानी एका अभूतपूर्व दृश्याचा वेध घेतला. स्तिमित होणे, नजर खिळणे हे शब्दभाडार फारच कमी पडते इद्रायणी अनेक वळसे, वेलाट्या, उकार घेत नागिणीसारखी पुढे सरकत होती पावसाळ्यात मेघाची आणि सूर्याची नेहमीच झटापट चाललेली असते. त्या क्षणी मात्र मेघपटलावर मात करून तो तेजोनिधि खाली डोकावला होता. कोटिसूर्याचे तेज त्या इद्रायणीच्या पात्रात केन्द्रित झाले होते

“ नव्हे तो विजेचा लोळ  
तो तर तेजाचा कल्लोळ  
नसे ते चमचमणे, नसे ते उजळणे  
ते तर रविराजाचे कोसळणे  
चैतन्याचा स्रोत तो मी अवलोकिला  
जो क्षणभरच जलौघाला बिलगून गेला.”

दिलीपच्या काव्यपक्ती ओठातून बाहेर येताहेत तोवर तो लोळ अतर्धान पावला. महाभारतातील सूर्यपुत्र कर्णाची जन्मकथा व्यासांना कदाचित् अशाच अनुभवातून स्फुरली की काय न कळे!

कुडव्याच्या डोंगरकडेलाच वाघदेव खिड आहे. छोटेसे देऊळ आणि पाण्याचे टाके खिडीत आहे. डोहाकडचे कातळकडे शेवाळल्याने रम्य दिसत होते. त्यातील खाचातून कित्येक जाभळ्या, पिवळ्या, पांढऱ्या गीर्या (ग्लोरी लिली) उगवल्या होत्या. देवळापासून एक वाट माथ्याकडे भातराशीकडे जाते. दुसरी खिडीतून पलीकडे उतरते. आम्ही मध्यमवर्गीय बनलो. अर्ध्या तासात बेडसे गाव तळात अन् उजवीकडे कड्याच्या पोटात लेणी दिसू लागली. लेण्यांना एका जलौघाचे अर्घ्य मिळत होते गावाकडची वाट सोडून झुडुपात लपलेली वाट शोधित लेण्याकडे निघालो.

तोच खालच्या माळावरून 'वाट नाहीय्येड' असा केवढा तरी गलका झाला. वाट व्यवस्थित नव्हतीच, पण तेवढ्यासाठी जलोघाच्या उडी-वरून खालच्या गदारोळाकडे आमचे लक्ष वळले तर आम्ही माणसे कसली! प्रपाताला मध्येच एक पायरी होती. ती ओलाडली की लगेचच लेणे समोर होते. त्यामुळे तळातील गुराख्याकडे आम्ही विजयी स्मित केले खरे, पण तोपर्यंत पायाच्या तळव्यानी निसरड्या भूमीशी सगन-मत करून आम्हांला लोटागण घडविले

महाराष्ट्रातील उत्तमातील उत्तम लेण्यात बेडस्याचा समावेश होतो. इसवी शभरमध्ये हे लेणे खोदण्यात आले. चैत्यगृह आणि प्रवेश-द्वारापाशीचे स्तभ याची घडण अत्यंत सुबक आहे

लेण्यात विसावतोय तोवर इतका वेळ विसावलेले मेघ नव्या दमाने कोसळू लागले पवना खोरे त्या धारानी भरून गेले. पावसातच लेण्याबाहेर पडलो. बाह्य स्तूपाशेजारीच छोटुल्या पायऱ्या होत्या. लेण्यांच्या माथ्यावर पोचलो तेव्हा वाघदेव खिडीकडची वाट भेटली. तोपर्यंत पावसाने अग झटकले वातावरण निर्मळ झाले आणि पवना तलाव डोळ्यात भरला त्यामागे तिकोनातुग दुर्ग निळार्इत भिजले होते मळलेली वाट ही एक अजब चीज आहे. धुक्यापावसाने काही दिसेनासे झाले तरी पायाना ती जाणवत राहते त्यामुळेच भातराशीच्या दक्षिण उत्तारावरील झाडीतून आम्ही सहजच बाहेर पडू शकलो.

वचाक वचाक चिखलातून माळेवाडी गाठली. हटर बुटांनी चिखलात मनसोक्त लोळून घेतले होते पण माळेवाडीच्या खिडीत पावसाने पुन्हा पदर पसरला धो धो वर्षावात बुट पुन्हा लकाकले

विसापूरगड समोर असूनही दिसत नव्हता याच्या दोन्ही अंगांनी नागमोडीत जाता येते आम्ही उत्तरेकडची वाट पत्करली

विशाल ओहोळ सामोरा आला गडाचे दोन बाहू त्या ओहोळाला मिळण्यासाठी पुढे आले होते. माथ्यापाशी धुके टकरा देत होते आणि असख्य जलप्रपात ते धुके फोडीत कोसळत होते.

ओहोळाच्या माथ्यापर्यंत तटाचे दगडधोडे पडले होते त्यावर पाण्याचा अखड प्रवाह वाहत होता निम्भ्यात पोचतोय तोवर झझा-वातासारखा पाऊस आला. नखगिऱ्यात भिजलो तरी कड्यावरून

कोसळणारे पाणी स्नान घडवीत होते माथ्याअलीकडे गुहेत घुसली. गुहेत ओल होतीच, चुलीवरचा चहा गरम झाला तरी आम्ही गारठतच होतो. गुहेबाहेरच्या हनुमंताला मात्र त्याचे काहीच वाटत नव्हते. तो पावसात सतत उभा होता पाण्याच्या टाकीवरील ब्राह्मी शिलालेख पावसाच्या मान्याने झिजत होता.

बाहेर पडलो तेव्हा अगात ओल मुरली होती. त्यावर वाऱ्यात मिसळलेल्या पाण्याचा मारा म्हणजे जखमेवर मीठच त्यामुळे धावतच माथ्याकडे गेलो पण माथा होताच कुठे ? दाट धुक्यात तो केव्हाच गडप झाला होता.

विसापूरचा विस्तार खूपच मोठा. त्यामुळे पाय नेतील तिकडे जाण्याची शक्यता धुक्यासारखीच दाट होती. पण पलीकडे वाहणाऱ्या ओढ्याने निमंत्रित केले आणि ते स्वीकारून निघालो गडाबाहेर पडायची वाटच मिळाली. अर्थात् ओढ्याने फसवून कड्यावरून उड्डाण केले होते. आम्ही त्याच्या कडेने उतरलो ते पवना खोऱ्याकडे

खिडीपलीकडे लोहगड आणि पाऊस एकदमच उघडले. एरवी राखाडी तपकिरी झाकेत असणारा गड आता हिरवा जांभळा दिसत होता. त्यावरचे काळे पत्थर पाण्याने चमकत होते. मधूनच एखाद्या धवल प्रपाताने त्यावर रागोळी रेखली होती.

पाऊस उघडला ही कल्पनाच ठरली. आम्ही लोह-विसा खिडीत पोचलो तेव्हा तो लोहमाथ्यावर धडकला होता. गडाला सुंदर राजमार्ग आहे. पायथ्याला लोहवाडी. या गडासारखा पाच द्वारानी सरक्षित गड दुसरा नाही. नाना फडणिसांनी करवून घेतलेले हे बाधकाम दुर्गात अजोड आहे.

माथ्यावर प्रवेश धुके बाजूला सारावे तेव्हाच मिळत होता. बाटलीत कोंडलेला राक्षस बाहेर पडावा तसे ते धुके पाऊस मात्र पूर्ण थाबला होता तेवढ्यात मेघराजाचा सहकारी वरुण, मेघाची स्वारी येते आहे अशी फदफितुरी करून गेला आणि मळवली गाठेतो. मेघाने तो राग आमच्यावर काढलाच. मात्र त्याचा उपयोग फारसा नव्हता. रुळमार्गांनी पुण्याची दिशा दाखविली होतीच.

## २. अलिबागच्या परिसरात

कोकण म्हणजे सह्याद्री आणि सिंधुसागर याचा वरदहस्त लाभलेली अद्भुत भूमि. येथे वरून दिसणाऱ्या काटेरी दाट झाडीत, काळ्याभोर करवदातून भरला आहे अमृतरस ! येथल्यावरून ओबड-धोबड असणाऱ्या काळ्याकुट्ट दगडगोट्यांच्या प्रदेशात निपजतात टिळक-आगरकरासारखी नररत्ने ! उसळत्या लाटाचा महासागर आणि उत्तुंग सह्यकडे याचे अखड द्वंद्वयुद्ध चाललेल्या या प्रदेशात जन्मतात वेदरकार शत्रूशी बेडरपणाने झुंज घेणारे वाळाजी विश्वनाथ अन् वासुदेव वळवत ! पोर्तुगीज व इंग्रज यांच्यावर दरारा गाजविणारे आणि कोकणपट्टी व सागरकिनारा यावर सत्ता गाजविणारे सरखेल कान्होजी आग्ने हेही येथेच जन्मले.

### आंग्नांचे अलिबाग

मराठ्यांचे सरखेल कान्होजी आग्ने यानी जेथून आपली सत्ता गाजविली ते स्थान म्हणजे रायगड (कुलाबा) जिल्ह्यातील अलिबाग होय मुंबई-गोवे महामार्गावर पेणजवळील वडखळ नाका येथे अलिबागला जोडणारा राज्यमार्ग फुटतो

धरमतरची खाडी ओलाडून वळणदार नागमोडी रस्ता व गदं झाडी यानी नटलेल्या 'कार्ले विबी' खिडीतून सिंधुसागराला खेटूनच असलेल्या अलिबागला जातो नारळी-पोफळींनी नटलेल्या व सागराचा श्रीरगभीर नाद सतत कानावर पडणाऱ्या अलिबागेत एक अत्यंत महत्त्वाचे स्थान आहे श्रीबाग. श्रीबागेत कान्होजी आग्ने यांची समाधि आहे. शेजारीच त्याच्या पत्नीचीही समाधि आहे.

अलिबागच्या नैर्ऋत्येला किलोमीटर अतरावर किनाऱ्यापासून आत जजिरे-कुलाबा उभा आहे भरतीच्या वेळी चहूबाजूनी पाणी असते परंतु ओहोटीच्या वेळी मात्र पाणी जलदुर्गाच्या मागे जाते व किल्ल्यात

पायी जाता येते. भरतीची वा ओहोटीची वेळ तिसरीवर अवलंबून असते. तिथीला पाऊणने गुणल्यास जी संख्या येईल ती वेळ पूर्ण भरतीची असते. उदाहरणार्थ, चतुर्थीला पहाटे तीनला पूर्ण भरती असते तर त्यानंतर ओहोटी सुरू होते तीन तासानी म्हणजे सहा वाजता सर्व पाणी निघून जाते व नंतरचे तीन तास पाणी येणार नाही. म्हणजे चतुर्थीला सकाळी सहा ते नऊच्या दरम्यान किल्ला पाहता येतो

या किल्ल्याला दोन दरवाजे आहेत. एक महाद्वार व दुसरा यशवत दरवाजा. ईशान्येला असलेले महाद्वार भव्य व आकर्षक असून सागवानी आहे आतल्या अगाला आणखी एक दार असून त्याखाली तळघर आहे पश्चिमेला यशवत दरवाजा आहे. महाद्वार सोडताच देवीचे देऊळ लागते. देवीची मुद्रा शांत आणि आकर्षक आहे किल्ल्यात गणपतीचे सुवक मंदिर आहे येथे एकटा गणेश नसून गणेशपंचायतन आहे जवळच एक गोड्या पाण्याचा तलाव आहे. बुरुजावरून फेरी मारताना खादेरी उदेरीचे किल्ले व रेवदड्याजवळील 'कोरलई किल्ला' दिसतो

### कनकेश्वर

महाराष्ट्रात जी काही विशेष प्रसिद्ध शिवमंदिरे आहेत त्यात कनकेश्वर मोडते. कनकेश्वराचे स्थान स्वयंभू आहे. नितान्त रमणीय व निसर्गाचे लेणे ल्यालेले, असे हे कनकेश्वराचे स्थान आहे. अलिवागच्या ईशान्येला सागरानजीक एक उच्च्या उच्च डोंगर दिसतो. तोच कनकेश्वराचा डोंगर. याची उंची ३८४ मीटर आहे पायथा गाठावयाचा म्हणजे अलिवाग रेवस रस्त्याने कनकेश्वर फाट्यावर उतरून सुमारे ३ कि मी चालावे लागते पायथ्याच्या मापगावपन्यत गाडीमार्गही आहे टेकडी चढण्यास पायथ्या आहेत या पायथ्या १७७४ मध्ये राघोजी आग्न्याच्या दिवाणानी बांधल्या पायथ्याशी कान्होजी आग्न्याचे सहवासातील नारोपत प्रधान याची समाधि आहे.

काही अंतर चढल्यावर पायथ्यांच्या उजव्या बाजूस नागोबाचा टप्पा आहे आणखी थोडे उंच गेले की गायमडीचा टप्पा लागतो. एका खडकाच्या खळग्यामध्ये गायीचे पाऊल असून भोवती पाच लिंगे

आहेत हा खळगा तेहमी सूक्ष्म झऱ्याच्या वाहत्या पाण्याने भरलेला असतो नतर दाट झाडीतून जाताना पालेडवगचे मंदिर लागते. येथे देवाला फक्त पालाच वाहतात येथून चारशे पावलावर उजव्या बाजूच्या कमानीतून आत गेल्यावर रामतीर्थ लागते. आणखी काही अंतर चढताच शिवतीर्थ तळे दृष्टीला पडते ही पुष्करिणी अष्टकोनी असून बाहेरील भितीत आठ दरवाजाच्या खुणा दिसतात. याच्या पश्चिमेस कनकेश्वराचे भव्य व आकर्षक मंदिर उभे आहे

हेमाडपंती बाधणीचे हे मंदिर म्हणजे अप्रतिम कलाकौशल्याचा नमुना होय याला चादणीप्रमाणे टोके असलेला आकार आहे प्रत्येक कोपऱ्याच्या वरती वानराची आकृति असून कोनाड्यात योगीची मूर्ति आहे. उत्तर बाजूला असलेल्या सिंहमुखातून खालील कुंड्यात पाणी पडते, सर्व बाजूनी देवादिकांच्या मूर्ति आढळतात दक्षिण बाजूला सर्वाति वरच्या कोनाड्यात भैरव, त्याखाली डावीकडील कोनाड्यात ब्रह्मा व सावित्री आणि उजवीकडील कोनाड्यात गायत्री सर्वाति खाली दोन हत्ती आढळतात याप्रमाणेच पूर्व बाजूला भैरव, शिव, सावित्री व खाली दोन हत्ती आहेत. उत्तर बाजूस भैरव, विष्णु, सरस्वती व खाली दोन हत्ती अशी रचना आहे मुख्य गाभान्यात सुबक पिंडी आहे. मभामडप नवीन असून दारागी दोन सिंह व दोन द्वारपाल आढळतात. मंदिराच्या नैर्ऋत्येला भीमकुड आहे व उत्तरेला विष्णुतीर्थ आहे. तसेच मुख्य मंदिराच्या वायव्येला रामेश्वराचे पुरातन देवालय आहे. टेकडीच्या माथ्यावर गेल्यावर मुंबई बंदरातील नौका दिसतात. कर्नाळा, माणिकगड, सागरगड आणि जलदुर्गही दिसतात दाट वनश्री आणि थड हवा याची मोहिनी इथून हलू देव नाही.

## ३. कृष्णाकाठचे नृसिंह स्थान

महालक्ष्मी कोल्हापुरासी । दक्षिण काशी करवीरसन्निध असे वरधा ।  
कोल्हागामी नृसिंहदेव । परमात्मा सदाशिव । तोचि असे प्रत्यक्ष ॥

श्रीनृसिंहसरस्वती स्वामींनी उल्लेखिलेल्या वरील तीर्थवर्णनात जो नृसिंहदेव उद्गारला आहे तो म्हणजे कृष्णाकाठच्या कोळे-नरसिंह-पूर गावचा हे स्थान आहे सांगली जिल्ह्यात वाळवे तालुक्यात, कन्हाड-रेठरे अथवा इस्लामपूर-नन्हे मार्गे इथे पोचता येते. दक्षिणमध्य रेल्वेचे भवानीनगर स्थानक इथून जवळच आहे

गाव अगदी छोटेसे पण कृष्णातीर मात्र लोभस लाभलेला आहे. कृष्णेच्या येथील अथांग डोहाच्या किनारीच नरसिंहाचे पुरातन देवालय आहे. सुमारे १३ व्या शतकातील हे देवालय आहे असे सांगतात.

### एकमेवाद्वितीय बांधणी

पश्चिम दारातून कृष्णेचे लपेटदार पात्र चित्त वेधते. मात्र तिच्या रौद्र स्वरूपापासून देवळाचे सरक्षण व्हावे यासाठी पाच बुरुजी तट बांधला आहे, तर आणखी वरच्या अगाला जलौघाचा जोर ओसरण्यासाठी एक मोकळा बुरुज व घाट बांधला आहे. सर्वसाधारणपणे गाभारा व सभामंडप हे समोरसमोर असतात मात्र इथे गाभारा हा मंडपाच्या खाली भूमिंत आहे. ही बांधणी एकमेवाद्वितीयच आहे. गाभान्यात प्रवेश करण्यासाठी पश्चिम दाराजवळ मार्ग आहे याच्या पहिल्या पावरीवरच एक प्राचीन लेख आहे त्यात तीन पिढ्यातील लोकाची नावे आहेत.

पहिले तळघर अवाबाईचे चार स्तभावर उभारलेल्या ह्या मंडपातील कोनाड्यात जगदंबेची मूर्ति आहे. याच मंडपात इथे १८व्या शतकात वास्तव्य असलेल्या सिद्धेश्वर महाराजाच्या पादुका आहेत. यानंतर आणखी पायऱ्या उतरून भुयारी मार्गाने मंडपाच्या खाली असलेल्या गाभान्यात पोचता येते व समोरच षोडशभुजी नृसिंहाची भव्य

मूर्ति दृष्टीस पडते. मूर्ति एकाच शालिग्राम शिळेतून कोरलेली आहे. वठलेल्या नास्तिकालाही भक्तीची पालवी फुटावी असे हे ध्यान आहे.

इसवी सनाच्या दुसऱ्या शतकातील ही मूर्ति कलाकाराने अतिशय सजीव बनविली आहे. नरसिंहाच्या रौद्र भावाकडे पाहून नजर खाली गेली की मांडीवर घेतलेला दैत्य हिरण्यकश्यपू दिसतो. उजवा पाय लोंबता सोडून एका हाताच्या साहाय्याने दैत्याचा उजवा पाय जखडून त्याचे उदरविवरण आपल्या दोन्ही हातांची नखांने रूतवून आवेशाने करीत असलेला नरसिंह पाहून पृथ्वी भयकपित झाल्याचे वर्णन काही अतिशयोक्त वाटत नाही.

मूर्तीच्या इतर हातांत विविध अस्त्रे व वस्तु आहेत मुकुट, गळ्यातील माळा, बाजूबद यावरील दागदागिने सुरेख कोरले आहेत. प्रभावळीत दशावतार तर पायाशी भूदेवी-गरुड अन् प्रल्हाद-लक्ष्मी अशाही मूर्ति कोरल्या आहेत. मूर्तीच्या वरोवर वरती सभामंडपात दोन वृंदावने आहेत. ह्या वृंदावनापासून गाभाऱ्यापर्यंत पोकळ नळी आहे शुद्ध हवेसाठी ही योजना आहे.

### ज्वाला नरसिंह तीर्थ

ही सुलक्षणी सुबक मूर्ति निर्माण कशी झाली याची कथाही पाहण्यासारखी आहे. कृष्णामाहात्म्य या पोथीत म्हटले आहे की, "याज्ञवल्क्य ऋषींना व्यास म्हणाले, माझा पिता पराशरऋषि यानी कृष्णानीरी काही कल्पवर्षांपूर्वी तीव्र तपश्चर्या केली. शंकर प्रसन्न होऊन त्यांनी वर देण्याची इच्छा प्रगटिली. पराशरांनी 'नरसिंह' स्वरूपात दर्शन मागितले तेव्हा शंकर गुप्त झाले. नंतर ऋषींना प्रभूंनी नृसिंह स्वरूपात दर्शन दिले. त्या वेळी शिळेतून ज्वाला निघत होत्या. त्यामुळे ते स्थान ज्वाला नरसिंहतीर्थ म्हणून प्रसिद्धीस आले."

पराशरानी मूर्ति नंतर कृष्णेच्या डोहात विसर्जित केली शके १०० च्या सुमारास कुंडिनपूर ऊर्फ कुडल येथील भीम राजाने ती मूर्ति एका ब्राह्मण कुटुंबाला झालेल्या दृष्टान्तावरून कृष्णेतून वर काढली व या सिद्धभूमीवर तिची स्थापना केली पुढे तेराव्या शतकात वरील देऊळ यादववंशातील राजांनी बांधले. मच्छिद्रगडाच्या डोंगर-यात्रेत किंचित् वेगळी वाट पत्करून कृष्णाकाशचे हे स्थान जरूर भेट देण्यासारखे आहे.



## ४. पक्ष्यांचा डोंगर - कर्नाळा

‘ किलबिल किलबिल पक्षी बोलती, झुळझुळ झरे वाहती, पानी-पानी फुले बहरती, फुलपाखरे वर भिर फिरती’ असे एक स्वप्नील बालगीत आपल्या परिचयाचे आहे हे स्वप्न प्रत्यक्षात अवतरले आहे ते कर्नाळ्यास (रायगड जिल्ह्यात) पनवेलपासून सुमारे १०-१२ कि. मी. अतरावर मुंबई-गोवा राष्ट्रीय महामार्ग कर्नाळ्याला अगदी खेटून गेला आहे त्यामुळे हे स्वप्न अनुभवणेही फारसे अवघड नाही.

पनवेलहून पेणला जाणाऱ्या राज्य परिवहन गाड्या कर्नाळ्याच्या पायथ्याशी थांबतात अथवा अव्याहत धावणाऱ्या ट्रॅक्समधून बेभान वाऱ्याची नशा अनुभवीतही तिथे पोचता येते किंवा निळ्या आभाळ्यातून हळुवारपणे पुढे येणारा कर्नाळ्याचा सुळका वघत पायगाडीही अंतर सहजच काटते.

४० - ५० किलोमीटर परिघातून कुठूनही ओळखू येणारे सृष्टीचे हे खुणावणारे बोट पायथ्यात पोचले की गुप्त होते. पक्ष्यांना जसे इथल्या दाट अरण्याने अभय दिले आहे तसे पूर्वीकाली गंडालाही.

पायथ्याला पर्यटन खात्याची विश्रामालये बाजूला सारून चढणीला लागले की राजमार्गावरील मोटारीची घरघर दूर पळते. निवळ शांततेत रुद तांबडी वाट रानाच्या सावलीत झपाझपा पाया-खालून सरकते

कर्नाळ्याची चढण फारशी नाही उंची अवघी ४६९ मीटर. त्यामुळे श्वासाचा आवाज चढण्याच्या आतच कर्नाळ्याच्या उत्तर धारे-वरची मपाटी गाठता येते समोरच तटाचे आणि त्यातून उगवलेल्या सुळ-वयाचे दर्शन घडते पुन्हा चढण घेण्यापूर्वी एक देवीची घुमटीही जवळ आहे. गडाचे दार दिसले तरी त्याच्याकडे न जाता येथूनच मागे जाणारे महाभाग पुष्कळ असतात. खरे म्हणजे इथून सुळक्याच्या पायथ्यात

जायला फार तर काही मिनिटे लागतात आणि एवढ्याशा चढणीनंतर कर्नाळाच्या विविध अंगाचे जे दृश्य मिळते ते विस्मरणीय नाहीच नाही मात्र अशा लोकांसाठी मगेशकराच्या 'जैत रे जैत' चित्रपटाने मोठीच सोय केली आहे यात कर्नाळा परिसराचे असे जिवंत चित्रण केले आहे की प्रत्यक्ष पाहिलेल्यांना पुनः प्रत्यय मिळावाच, पण न पाहिलेल्यांना ओढ लागावी.

कर्नाळाची चढाई पूर्वांगाने गुळसुद्याहूनही करता येते. पनवेल-हून 'आपटे' येथे जाणारी गाडी आणि रूळमार्ग दोघेही गुळसुद्यातून जातात. इथून चाण्याची वाडी वा जमन्याची वाडी मार्गे कर्नाळास पोचता येते हा मार्ग तसा अडचणीचा. डोंगरांचा सराव असणान्यांनीच येथून जावे.

कर्नाळा दुर्गाळामाथा सपाटी थोडीच आहे लाव्हारसाचा जाड थर माथ्यापाशी उघडा पडून कडे निर्माण झाले. या नैसर्गिक सरक्षणाचा उपयोग करून दुर्गवांधणी झाली कर्नाळास या कड्याची उची केवळ डोळ्यांनी पाहण्याजोगी आहे. त्यामुळे भुईकोटासारखा याला सर्व परिघावर भक्कम तट वांधला आहे अशा तऱ्हेने पूर्णतः तटवेष्टित असा हा एकमेव गिरिदुर्ग असावा.

आग्नेयेस आणि उत्तरेला गडाला माच्या आहेत उत्तर माची-तूनच गडात प्रवेश करण्याचा मार्ग आहे दारावर वाघशिल्पे कोरली आहेत. वरच्या दुर्गाच्या तटबंदीचे सरक्षण या दाराला ठेवले आहे. अशा सरक्षण योजनेपुढे शिवछत्रपतींचे मावळे देखील दबले गेले यात काय नवल ! मुंबईकर इग्रजांनी सुरतला लिहिलेल्या पत्रात कर्नाळावरील शिवचढाईचे वर्णन केले आहे ते असे --

"त्याच्या (शिवाजी) लोकानी आमच्यापासून जवळच दिसणाऱ्या कर्नाळा नावाच्या डोंगरी किल्ल्याला वेढा घातला आहे. आमच्या समोरून रक्षणाकरिता फळ्या आणि चिखल याच्या भिती बाधीत बाधीत ते तटाशी जाऊन भिडले आहेत या फळ्या ते लोक आपल्या-समोर धरीतात. थोड्या अवकाशातच ते हा किल्ला घेतील."

हे पत्र शके १५९२ चैत्र शु. १० चे आहे. अशा तऱ्हेच्या प्रयत्ना-  
नंतर तब्बल चार महिन्यांनी कर्नाळा स्वराज्यात आला. त्याची नोंद  
अशी -

“शके १५९२ साधारण संवत्सर आषाढ शु॥ १४ कर्नाळा घेतला.”

पहिले दार आता चांगलेच मोडकळले आहे. दगडी तुळ्या पडत  
चालण्या आहेत एखाद्या पावसाळ्यात ही उत्तम कमान कोसळ-  
णार असे दिसते. इथे पूर्वी असणारा मराठी शिलालेख तर दडून  
गेलेला दिसतो. या माचीतून वरचा दुर्ग डावीकडे ठेवून सुळक्याला  
प्रदक्षिणा घालून आग्नेय माचीत जाता येते. वरच्या दुर्गातून मात्र सुळ-  
क्याच्या फक्त पूर्वांगानेच पलीकडे माचीत जाता येते. वरच्या दुर्गाच्या  
दारावर एक सुस्पष्ट फार्सी लेख आहे त्यात 'सय्यद नुरुद्दीन महमद-  
खान हिजरी ११७४' असा उल्लेख आहे.

सुळक्याच्या पोटात किमान १२-१३ व्या शतकात खोदलेली  
पाण्याची टाकी आहेत मात्र इतिहासात याचा उल्लेख येतो तो इसवी  
१५४० मध्येच अहमदनगरच्या निजामशाहीची राजवट येथे त्या वेळी  
प्रस्थापित झाली. शिवछत्रपतीनंतर मुघल, आंग्रे, पेशवे असे हस्तान्तर  
होऊन कर्नाळ प्रांथरने इ १८१८ मध्ये तो जिकला.

कर्नाळ्याचे सर्वात लक्षवेधी स्थान म्हणजे माथ्यावरचा ५०  
मीटर उंचीचा सुळका. गिर्यारोहकाना हा मोह पाडतोच. तेथे मधाची  
असंख्य पोळी पहायला मिळतात. अर्थात् ही शोभिवत जागा चढणा-  
ऱ्यांना त्रासदायक आहे.

सुळका पश्चिमेकडे कलता आहे. यामुळे वर चढण्याची वाट फक्त  
पूर्वेकडूनच. ठाकरानी मधाच्या आशेने केलेली ही वाट कातळा-  
रोहणाच्या दृष्टीने मध्यम अवघड आहे सुळक्याच्या पूर्व पायथ्याशी  
पाण्याच्या हौदावर बाकलेले एक झाड आहे या झाडातून वर कड्या-  
वर पाऊल टाकावे लागते छातीएवढ्या उंचीची एक अवघड जागा  
पार केली की किंचित् सोपी चढण आणि मग कड्यातला एक कोपरा.  
येथे उत्तम खोबणी असल्या तरी कडा सरळ उभा असल्याने हा कोपरा  
कठीणच आहे. पुढे दोन मीटर उंचीचा एक भाग आहे झाडाजवळून

चढले की पुढे सीपा मार्ग आहे. पण हा भाग मद्याच्या पोळ्यांना जवळचा आहे.

माथा छोटासा वर पोचले की सृष्टि ठेंगणी होते चहू अगानी पायथ्यात पसरलेल्या गच्च अरण्यातून उगवलेल्या या सुळक्यावर उभे राहणे यात गंमत आहे. पहिल्यांदा डोळ्यात भरते ती पश्चिमेकडे मुंबई. त्या अलीकडे धारापुरी डोंगर दक्षिणेला साकशीगड, तर पूर्वेला माणिकगड. त्यामागे मुख्य सह्याद्री रागेत नागफणी, राजमाची, धाकगड. ईशान्येला माथेरान राग तर जवळच आहे.

असे हे सुख ज्या पक्ष्यांना रोजच बघण्यास मिळते ते भाग्यवानच. या भाग्यवंतांना अभयारण्यातील पिंजऱ्याच्या बदिवासात कसे वाटत असेल हे अनुभवण्यास या सुळक्यावरचे स्वातंत्र्य प्रथम अनुभवले पाहिजे हेच खरे.

कनाळा अभयारण्य पक्ष्यांना विमुक्त करून दिलेले असले तरी वाढत्या पर्यटकांच्या गर्दीमुळे, विशेषतः ते घालीत असलेल्या गोघळामुळे पक्ष्यांना जणू नजरकैदेची शिक्षा झाली आहे शासकीय विश्रामधामाभोवती शात वेळी निरीक्षण केल्यास खालील पक्षी दिसू शकतात

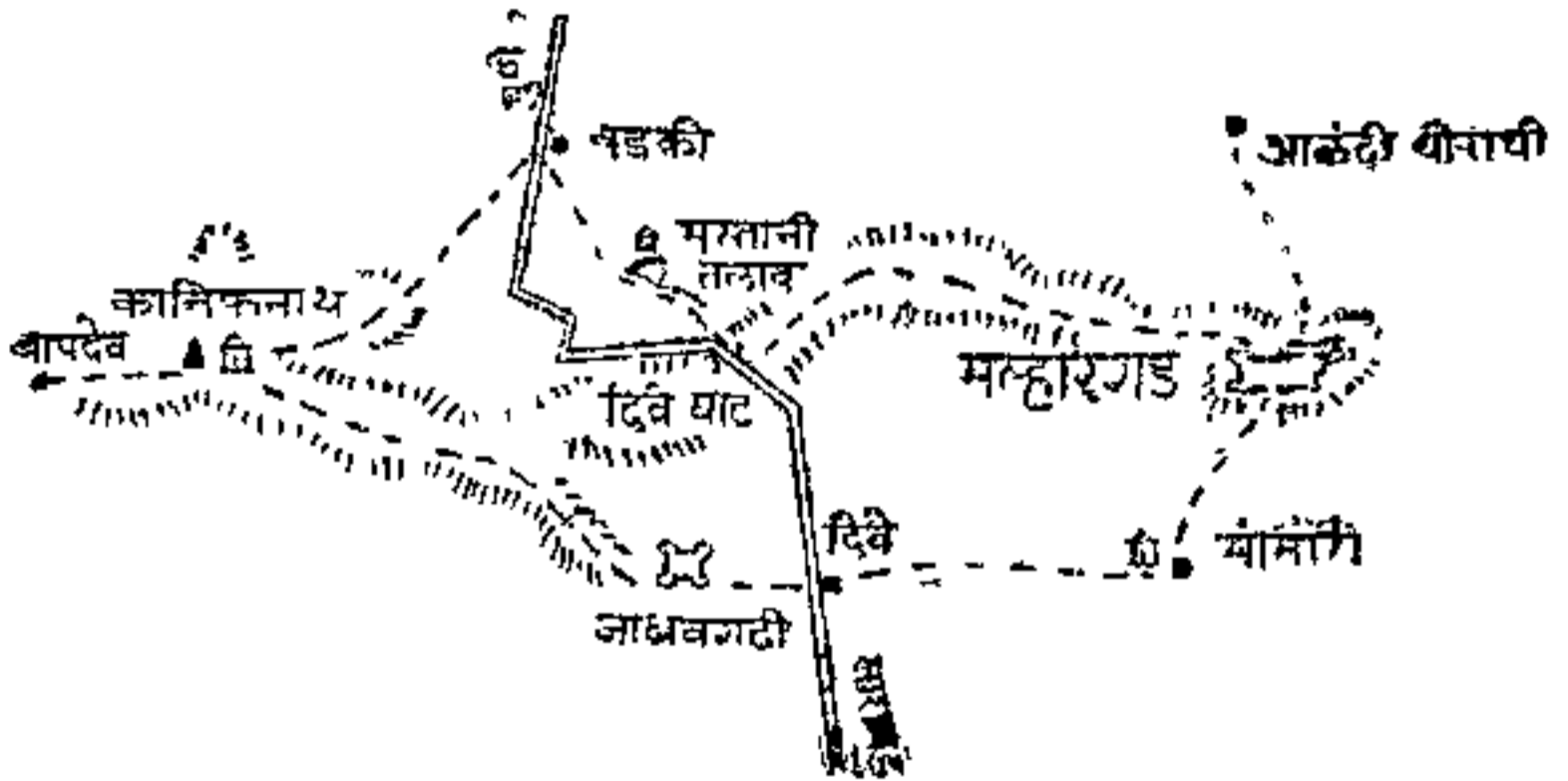
(१) कालशीर्ष काचन (ब्लक हेडेड ओरिओल) (२) कोतवाल (रॅकेट टेल्ड ड्रॉगो) (३) जेरेडोनचा क्लेरॉप्सिस हिरवा (४) ताबडा विष्फुलिंग (ऑरेंज मिनिव्हेट) (५) हिरवा ताबट (ग्रीन बाबॅट) (६) सोनेरी पाठीचा काष्ठकूट (गोल्डन बॅकड बुडपेकर) (७) पचरगी पोपट (ब्लॉसम हेडेड पॅरेट) (८) मोर (कॉमन पी फाऊल) (९) ससाणा (फाल्कन-हा सुळक्यावर आढळतो) (१०) खड्या (किंगफिशर)

पिंजऱ्यात ठेवलेले पक्षी (जे स्थानिक नाहीत) पाहण्यापेक्षा रानातील पायवाटा धुडाळत त्या पक्ष्यांच्या संगीतात आपलीही एखादी हळुवार लकेर मिसळण्यात अधिक आनंद मिळेल यात शका नाही.

## ५. कन्हैपठारावरील मल्हारगड

मराठ्यांचे युद्धतंत्र म्हटले म्हणजे नजरेसमोर येतो गनिमी कावा. मृघलाप्रमाणे मराठ्यांनी अवजड युद्धसामग्रीचा हव्यास कधी फारसा धरला नाही. पण स्वराज्याच्या कक्षा जसजशा रुंदावल्या, युद्धक्षेत्र डोंगरदऱ्यातून सपाट मैदानावर सरकले अन् जरीपटका उत्तरेकडे फडकू लागला तेव्हा मराठ्यांनीदेखील आपल्या भीमथडी दळाला जोड दिली ती तोफखान्याची!

पेशव्यांच्या तोफखान्याचे नेतृत्व होते सरदार पानसे यांच्याकडे अन् पानशांचे गाव म्हणजे सोनोरी थेट प्राचीन सोनपुरीशी नाते जोडणारे



पुरंदर तालुक्यात सासवडच्या ईशान्येस सुमारे पाच किलोमीटर अंतरावर डोंगराच्या एका अर्धवर्तुळात आणि गर्द झाडीत ही सोनपुरी लपलेली आहे. सोनोरीच्याच पलीकडे उत्तरेस काही अंतरावर एका भोवत्याच्या जागी एक दुर्ग बांधून काढला गेला आहे. याचे नाव 'मल्हारगड'

दिवेघाट चढून सासवडकडे जाताना डावीकडे दूरवर मल्हार-गडची तटवदी दिसते किंवा पुणे-सोलापूर रस्त्यावरून लोणीकाळभोर-पासून उजवीकडे याचे दर्शन होते

सिंहगडापासून पश्चिम-पूर्व डोंगराची भुलेश्वर राग पसरली आहे. तिच्यातच दिवेघाटाच्या पूर्वेस पाच किलोमीटर अंतरावर मल्हार-गड खडा आहे. याच्या उत्तर पायथ्याला चोराची आळंदी हे गाव अन् पुणे-कोल्हापूर रेल्वेमार्गावरील आळंदी स्थानक उत्तरेस आहे

चोराच्या आळंदीहून मल्हारगडकडे निघाले की एक ओढा ओलाडून गेल्यावर रेल्वेचा जुना मार्ग लागतो आणि गडाचा पायथा येतो. या बाजूने गडाचे कडे भितीसारखे सरळ आहेत इथूनच गडाचा दरवाजाही दृष्टीस पडतो गडाची चढण उभी, पण थेटपर्यंतची वाट दगडानी उत्तम प्रकारे बाधून काढलेली आहे. त्यामुळे अर्ध्यापाऊण तासात गडाच्या डावीकडील खिडीत पोहोचता येते. खिडीत आले की कन्है पठार दृष्टीस येते अन् दूरवर पुरंदर-वजरगड.

कन्है पठाराच्या बाजूने गडाची चढण पुण्याच्या पर्वतीएवढी. गडाच्या दरवाजाकडे जाणारा राजमार्ग याच बाजूने, पण खिडीतूनच दगडगोटे तुडवीत चढून तटापर्यंत जाता येते. इथे एका डोंगरात दीड मीटर व्यासाची आरपार जागा आहे. आत बसले की उत्तरेकडील दरीतून जोरदार वारा येतो

तटाजवळ जाऊन पूर्व बुरजाला वळसा घालून उत्तरेच्या महा-द्वारात प्रवेश होतो. द्वार उंचेपुणे आहे तट सुमारे ४-५ मीटर उंच बांधणीचा पेशवेकालीन झोक लगेच दिसून येतो

मल्हारगडाचा आकार त्रिकोणी दिवेघाटासारख्या महत्त्वाच्या मार्गावर नजर ठेवता यावी आणि स्वतःच्या मोनोरी गावाचेही संरक्षण व्हावे या उद्देशाने माधवराव कृष्ण व भिवराव यशवंत पानसे यानी शके १६८५-८७ मध्ये हा गड बांधला. फावडी-कुदळीचे घाव जेव्हा डोंगरावर पडले तेव्हा अशी कथा आहे की एका ठिकाणाहून रक्त वाहू लागले. तेव्हा त्या ठिकाणी पानशानी मल्हारी मातंडची प्रार्थना केली रक्त वाहणे बंद झाले आणि पानशानी गडाचे नामकरण केले मल्हारगड.

मल्हारगडला नैसर्गिक संरक्षण नसल्याने दुहेरी तट बांधलेला आहे. पहिल्या प्रवेशद्वारातून पुढे गेले की सैनिकांच्या देवड्या लागतात अन् पुढे एक विहीर लागते. गडात एकूण तीन विहिरी अन् दक्षिण भागात एक बाधीव कुड आहे.

गडाच्या मध्यभागी आतील तटाच्या दरवाजाने जाता येते. आत एक खडोवाचे व एक महादेवाचे, अशी दोन मदिरे आहेत खंडोवाची मूर्ति घोड्यावरील आहे. गडाच्या पश्चिम बुरुजावरून दिवेघाट, जाधवगढी अन् कानिफनाथाचे शिखर दिसून येते. तर नैर्ऋत्येला पुरदर वज्रगड व चंद्र-सूर्य पर्वत नजरेस येतात. सासवडही झाडीच्या पुजक्यातून उठून दिसते.

श्रीमंत थोरले माधवराव पेशवे इ १७७१-७२ मध्ये या गडाचे अवलोकन करण्यासाठी इथे आले होते. शिवाय उमाजी नाईक व वासुदेव बळवत फडक्याचे क्रांतिकारक इथे आश्रयाला येत असत.

गडावरून उत्तरेला छान दरी दिसते पण दक्षिणेला दिसतात ते उघडे-बोडके डोंगर अन् वैराण रखरखीत मैदान. एके ठिकाणी मात्र झाडीच्या समूहातून मधूनच डोकावणारी घरे आणि विहिरीच्या मोटावरील आवाज लक्ष वेधून घेतो. एका पाणदीतून ती झाडी ज्वळ केली की, लक्षात येते की हीच ती सोनपुरी-जिने सरदार पानशांचे वैभव न्याहाळलय ! पराक्रम पाहिलाय. टिपू, हैदर, निजाम, इंग्रज यांना एके काळी ज्यांनी मराठी तोफखान्याचे पाणी, अंह! , आग चारली.

पानसी ( हे पानशांचे मूळ आडनाव ) घराण्याचे मूळ पुरुष गोविंदपत. १६ व्या शतकापूर्वी कर्नाटकातून महाराष्ट्र देवी त्यांनी आगमन केले. अन् या सोनपुरीस पानशांचे प्रथम घरकुल स्थापले ते लक्ष्मीधर पानशांनी त्यांनी तेथील ज्योतिष व कुळकरण वृत्ति संपादिली. पुढे पानसे घराण्याचा उत्कर्षच होत गेला. अन् श १६६२ मध्ये पानसे घराण्याला सरदारकी मिळाली. या वेळच्या सरदार माधवराव शिवदेवांनीच स्वपराक्रमाने तोफखान्याची सरदारकी मिळविली ती श. १६७६ मध्ये.

सोनोरीच्या वेशीत प्रवेश करताच प्रथम लक्ष वेधले जाते ते भिवकुंडाकडे पाडुरग काळ्याच्या शिवारातले हे भिवकुड चांगले ऐस-पँस आहे उतरण्यासाठी पायच्या बांधलेल्या. पाणीही स्वच्छ व मधुर. कुडाशेजारी भिवराव यशवत पानसे याची समाधि आहे. पानशांच्या नावाजलेल्या सरदारापैकी हे एक शके १७०० च्या फाल्गुन वद्य षष्ठीस या पराक्रमी सरदारावर अन्त्यसंस्कार इथे झाले. त्याची समाधि उत्तम स्थितीत नाही. राक्षसभुवन येथे निजामाचा प्रचंड पराभव झाला तेव्हा आणि शके १७०० च्या सुमारास इग्रजाशी वडगाव येथे झालेल्या लढाईत भिवरावानी तोफखान्याचे कुशलपणे नेतृत्व केले होते

वडगावच्या लढाईत तर इग्रजाचा मोठा अधिकारी ठार झाला त्याची नोंद अशी -

“भिवराव पानसे यांनी इग्रजावर चालून जाऊन तोफेचे गोळे व बाण टाकिले, तेव्हा तेही तयार होऊन येऊ लागले. तेव्हा यांनी मागती मारगीर करून (त्यांना) मागे सारिले. इष्टूर फाकडा (कॅप्टन स्टुअर्ट) कारल्याच्या मुक्कामी इकडील तोफेचा गोळा लागून ठार जाहला.”

भिवकुडापासून पुढे गेले की, झाडीझाडीतून वाट पुढे जाते अन् एक चौफेर तट दृष्टीस पडतो. हाच पानशाचा वाडा.

या सहा बुरुजी तटाचा पश्चिम दरवाजा अतिशय भक्कम व भव्य आहे. दोन्ही बाजूनी दगडी बुरुज आणि मध्ये पाच एक मीटर उंचीचा सुळे असलेला भव्य लाकडी दरवाजा. पूर्वी इथेच मध्यभागी निशाण डौलात फडकत असेल पहारेकरी खडे असतील याच दरवाजाने श्रीमंत माधवराव पेशवे वाड्यात गेले असतील अन् मोहिमे-हून परतल्यावर सरदार पानशाच्या मुखावरचा विजयानंद याने व्याहाळलाही आहे.

वाड्याचा मुख्य दरवाजा पूर्वेस आहे. तेथेच एक गणपति मंदिर आहे. शके १६८२ ते ८४ मध्ये बांधलेला हा वाडा बहुताशी पडला आहे. दक्षिण भागात मात्र काही पानसे मडळी अजूनही राहत आहेत.



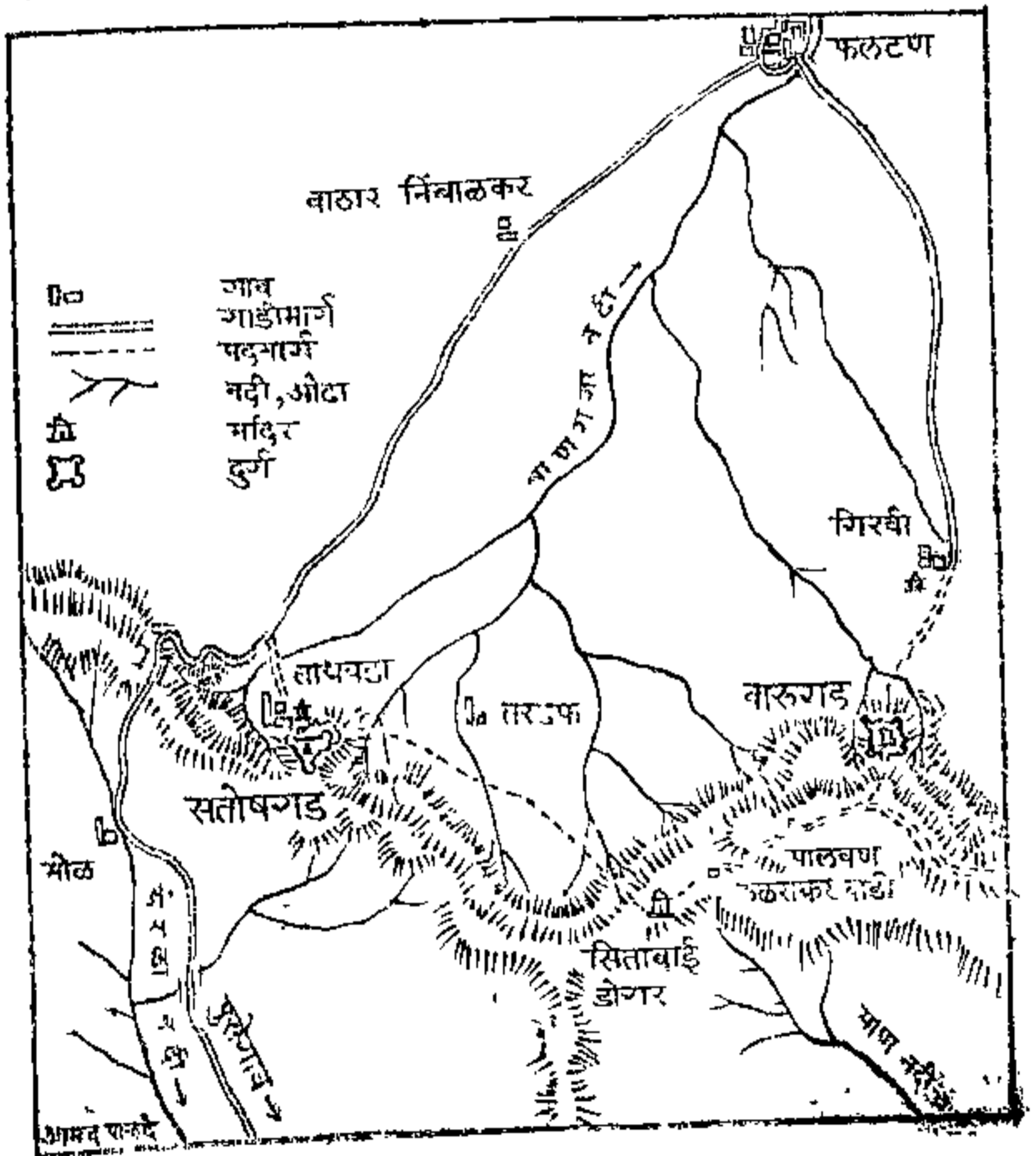
वाड्यातले आता मुख्य आकर्षण म्हणजे लक्ष्मी नारायणाचे मंदिर. बाह्य सजावट साधीच पण आतील पांढऱ्या दगडाची मूर्ति अतिशय सुबक आहे कर्नाटकातील एका लढाईच्या वेळी मेलकोटचाहून ही मूर्ति पानशानी आणली. सिंहासनावर शेष त्यावर गरुड आणि त्यावर वामागी लक्ष्मी असलेले विष्णु अशी ही मूर्ति आहे. देवळाचे चारीही कोपऱ्यात गणपति, महादेव, देवी व सूर्य स्थापून पंचायतन केले आहे.

लक्ष्मी-नारायणाशिवाय सोनोरीत विशेष दर्शनीय म्हणजे मुरली-धराचे मंदिर. वारामतीजवेळील पणदरे गावच्या खाणीतील काळ्या पाषाणातून हे मंदिर उभारले गेले आहे अतिशय घोटीव दगडी सभामंडप असलेल्या या मंदिराचे विटाचे शिखरही नक्षीदार आहे. गाभाऱ्यातील मुरलीधराची मूर्ति भावमधुर आहे. गाईच्या कळपात उभे राहून श्रीगोपालकृष्ण मुरली वाजवीत आहेत. जवळ एक पांढऱ्या पाषाणाची रुक्मिणीची मूर्तीही आहे.

सोनोरीच्या पूर्वेस मोहनदरा नावाचे शिवार आहे. मोहनदरा शिवारात एक अष्टकोनी पायऱ्या असलेला मोठा तलाव आहे. दोन ठिकाणी त्याची खोली सहा-सात मीटर आहे. पावसाळ्यात तो पूर्ण भरतो. या स्थानाशिवाय विठ्ठल, रामचंद्र, महादेव, बहिरोबा ही देवळे आहेत. एक दिवसाच्या सहलीसाठी म्हणून सोनोरी हे एक उत्तम ठिकाण आहे. सोनोरीतून बाहेर पडले तरी मुरलीधराचे भावमधुर नेत्र सातत्याने आपली पाठराखण करीत राहतात.

## ६. वाठार निंबाळकर - नऊ वाड्यांचे !

सातारा जिल्ह्यातील तालुके फलटणला पाहण्यासारखे काय निचारात तर मी तरी निंबाळकरांच्या वाठारकडे बोट दाखवीन. वाठारचे जबरदस्त आणि गढीवजा नऊ वाडे पाहताना ही प्रचिती येईल.



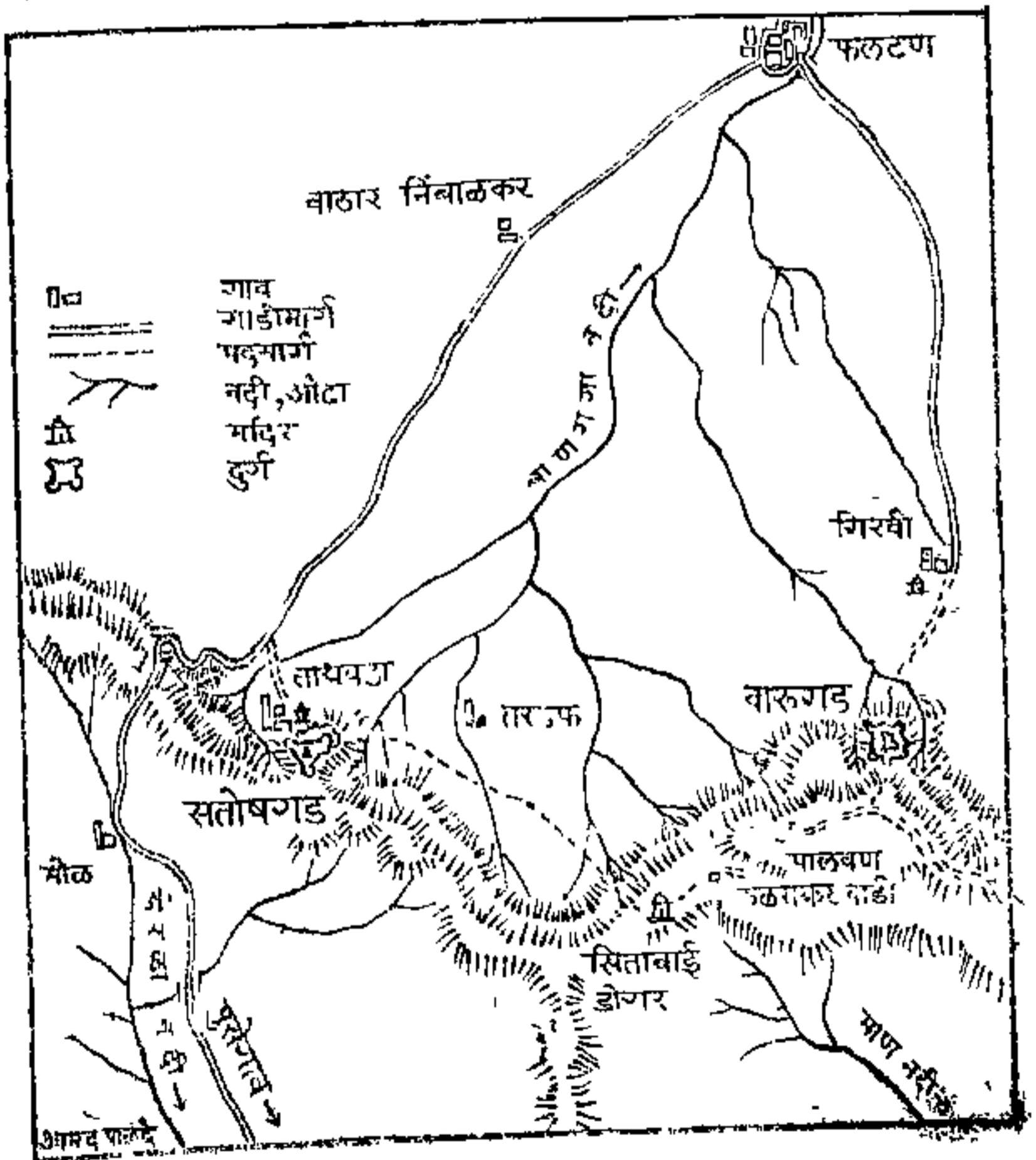
वाड्यातले आता मुख्य आकर्षण म्हणजे लक्ष्मी नारायणाचे मंदिर. बाह्य सजावट साधीच पण आतील पाढऱ्या दगडाची मूर्ति अतिशय सुबक आहे. कर्नाटकातील एका लढाईच्या वेळी मेलकोट्याहून ही मूर्ति पानशानी आणली. सिंहासनावर शेष त्यावर गरुड आणि त्यावर वामागी लक्ष्मी असलेले विष्णु अशी ही मूर्ति आहे. देवळाचे चारीही कोपऱ्यात गणपति, महादेव, देवी व सूर्य स्थापून पंचायतन केले आहे.

लक्ष्मी-नारायणाशिवाय सोनोरीत विशेष दर्शनीय म्हणजे मुरली-धराचे मंदिर. वारामतीजवळील पणदरे गावच्या खाणीतील काळ्या पाषाणातून हे मंदिर उभारले गेले आहे. अतिशय घोटीव दगडी सभामंडप असलेल्या या मंदिराचे विटाचे शिखरही नक्षीदार आहे. गाभाऱ्यातील मुरलीधराची मूर्ति भावमधुर आहे. गाईच्या कळपात उभे राहून श्रीगोपालकृष्ण मुरली वाजवीत आहेत. जवळ एक पाढऱ्या पाषाणाची रुक्मिणीची मूर्तीही आहे.

सोनोरीच्या पूर्वेस मोहनदरा नावाचे शिवार आहे. मोहनदरा शिवारात एक अष्टकोनी पायऱ्या असलेला मोठा तलाव आहे. दोन ठिकाणी त्याची खोली सहा-सात मीटर आहे. पावसाळ्यात तो पूर्ण भरतो. या स्थानाशिवाय विठ्ठल, रामचंद्र, महादेव, बहिरोबा ही देवळे आहेत. एक दिवसाच्या सहलीसाठी म्हणून सोनोरी हे एक उत्तम ठिकाण आहे. सोनोरीतून बाहेर पडले तरी मुरलीधराचे भावमधुर नेत्र सातत्याने आपली पाठराखण करीत राहतात.

## ६. वाठार निंबाळकर - नऊ वाड्यांचे !

सातारा जिल्ह्यातील तालुके फलटणला पाहण्यासारखे काय विचाराल तर मी तरी निंबाळकरांच्या वाठारकडे बोट दाखवीन. वाठारचे जबरदस्त आणि गढीवजा नऊ वाडे पाहताना ही प्रचिती येईल.



निंबाळकरानी सुमारे एक कोटी रुपये खर्च करून ही बांधकामे केली. प्रत्यक्ष वेशीपाशी राहून वाड्याकडे दृष्टि टाकली तर आश्चर्य वाटते. इतिहासाचार्य राजवाडे हे निंबाळकरांच्या या प्रचंड कामाचे नेहमीच कौतुक करीत.

फलटण ताथवडे घाटाने पुसेगाव आणि फलटण-आदर्की घाटाने वाठार (रेल्वे स्टेशन - मध्य रेल्वे) या दोन राज्यमार्गांच्या मध्यभागी निंबाळकरांचे हे नऊ वाड्यांचे वाठार वसलेले आहे

मात्र फलटणपासून पुसेगाव रस्त्यावरील ९-१० कि मी वरील 'वाठार निंबाळकर' थाव्यावर उतरले तरी पुसटशीही कल्पना येणार नाही की या गावात एका मराठी सरदाराने आपली संपत्ति मोठ्या वास्तु उभारण्यासाठी खर्चिली होती. कारण गाव रस्त्यापासून थोडे आतच आहे अर्थात् वाहनाच्या गोंगाटाचा उपसर्ग या वास्तूच्या प्रागणात गेल्यावर मुळीच जाणवत नाही तिथल्या शाततेत मन गुतून पडते. पण ही शातता भीषण नाही वेगळ्या गूढरम्य वातावरणातील आनंददायी शातता इथे असते.

तसे पाहिले तर जुने वाठार गाव ओढ्याच्या पश्चिम काठावर होते पण कुशाजी निंबाळकरांकडे दोनशे वर्षांपासून या गावची पाटीलकी आणि देशमुखी वतन आले आणि हळुहळू या गावचे स्वरूप पालटले.

शिवछत्रपतींच्या वेळच्या निंबाळकर घराण्याची ही दुसरी शाखा. पहिली फलटणकरांची ही वाठारकर शाखा नावारूपाला आणली कुशाजी आणि त्यांच्या पुत्रानी

शके १७०३ (इ. स १७८१) च्या एका पत्रात उल्लेख आहे—  
 "माअनाम कुसाजी निंबाळकर देशमुख मौजे वाठार फलटण यास माधवराव नारायण प्रधान .... तुम्ही हुजुर विदित केले की मौजे मारची देशमुखी व पाटीलकी आपली आहे" तुमचे भाऊवद परागर्वा आहेत त्यांच्या पडजमिनी असतील त्याची लावणी करून उत्पन्न होईल ते आपले रुपयाचे व्याजात घेत जाणे" आज्ञाप्रमाण लेखनसीमा...."

यानंतर या घराण्याचा उत्कर्ष होऊन इ. स. १८०० मध्ये तो इतका शिगेला पोचला की पेशवे-पतसचिव-शिंदे-होळकर यांचे प्रमुख सावकार म्हणून निबाळकराची गणना होऊ लागली सुमारे १० कोटीचे कर्जवाटप त्यांनी केले असावे प्रचंड वाडे बांधून झाले होते त्यासमोर हत्ती घोडे, उट झूल् लागले. वाठार निबाळकर हे एक शक्तिशाली केंद्र निर्माण झाले

या केंद्राभोवती एक भक्कम वेस होती. हिचे उत्तर द्वार आजही उत्तम स्थितीत आहे त्याच्या लाकडी फळ्यांना लोखंडी पट्ट्या ठोकून ते भक्कम केलेले आहे. दारातून आत गेले की मोकळे पटांगण आणि मग सामोरा येतो तो सामाईक वाडा - कुशाजीरावांचा याच्या महाद्वाराला समोर संरक्षक भित आहे.

सपत्तीच्या सच्चेपणाची खात्री जशी या आख्यायिकेवरून पटते तशीच सामाईक वाड्याच्या बांधकामावरून. हा वाडा क्षेत्रफळाने सर्वांत मोठा आहेच, पण त्याच्या संरक्षण योजना पाहिल्या तर भुई-दुर्गच म्हणावे लागेल. सरकारव्यतिरिक्त असे बांधकाम करू शकणारी व्यक्ति संपत्तिमानच असली पाहिजे.

तटाच्या भिती चांगल्या सहा मीटर उंच आहेत तर त्यावर हिंडण्यास माठी मीटर दीड मीटर रुंदीचा रस्ता सर्व तटावरून आहे. तटाला णकण नऊ बुरूज आणि त्यावर तोफ ठेवण्याचीही सोय आहे. तसेच बंदुकांसाठी जागा आहेत. नैर्ऋत्येचा बुरूज फुटलला आहे आणि त्यामुळे त्याची बांधणी उघडी झाली आहे

बांधणीवरून असे दिसते की प्रथम बुरुजाचा गोल दगडविटांनी बांधून काढला आहे त्यावर बाहेरून उत्तम घडीव दगडी बांधणी करून ती दुहेरी भक्कम बनविला आहे. बुरुजाचा माथा मात्र पूर्णतः विटांचा आढळतो

वाड्यातील राहत्या जागा साफ कोसळल्या आहेत. मात्र दारावरील दोन मजले जेमतेम उभे आहेत यातील एका मजल्यावर नगारखाता होता छताकडची उठावाची नक्षी सध्या चांगली नाही. पण मूळ स्थिति. सुरेख दिसत असणार. वाड्यात एक पायऱ्यांची विहीर आहे.

सामाईक वाडा बांधताना भक्कमपणाला महत्त्वाचे स्थान असावे, कारण या वाड्यात जमून शत्रूला तोंड देणे सोपे जात असावे. सामाईक वाड्याभोवती पिराजीराव, अप्पाजीराव, नीळकठराव, आनदराव, चिटकोजीराव धारराव, व्यकटराव, बापूजीराव यांचे आठ वाडे बांधले गेले.

हे बांधताना मात्र कलात्मक सौंदर्याकडे जास्त लक्ष दिले गेले असावे. प्रत्येक वाड्याला वेगळेपण आहे. पश्चिमागाला ओढ्या-काठच्या वाड्याचे बुरुज चिंचोळे व उभट आहेत. काही वाड्यांच्या द्वाराच्या कमानी सरळ चौकटीच्या तर काही नक्षीदार कमानी एका वाड्यातील मूळचा अतर्भाग बराचसा शिल्लक आहे यात भित्तिचित्रे, छनावरील नक्षीकामाचा गालिचा बघण्यासारखा आहे.

इतर अनेक ऐतिहासिक वास्तूप्रमाणे मराठा वास्तुकलेचे चित्र-कलेचे हे उत्तम नमुने कालौघात नामशेष होत चालले आहेत. जे नादते वाडे आहेत तेथेही हीच परिस्थिति आहे, तर अन्य वाड्याची गोष्ट विचारायलाच नको मात्र वेशीजवळील श्रीरामाचे देऊळ उत्तम स्थितीत आहे. तेथील मोठी विहीर, भितीवरील देवादिकाची चित्रे, शिलालेख हे सर्व बघण्यासारखे शिल्लक आहे

कुशाजी व त्याच्या पुत्राचे ऐहिक वैभव कालान्तराने नष्ट झाले. त्याच्या काळी रूपये खुर्दा पाडण्याची टाकसाळ वाठारात होती तीही बंद झाली. वाठारच्या वाड्याचा परिसर सुशोभित स्वच्छ होण्यासाठी काही प्रयत्न केले तर मराठा वास्तुशैलीचा एक उत्तम नमुना जतन होईल.

## ७. संतोषाच्या वारूवर

आकाशात चांदण अस नव्हतच त्यामुळे डोंगराच्या पायथ्याला असणाऱ्या मिणमिण्या दिव्याच्या दिशेला गाव असावेसे वाटले आणि देवळातील घटेचा आवाज त्या शततेत 'ताथवडे' गावाचा पत्ता हळूच सागून गेला फलटण-वड्ज गाडीने उडविलेली धूळ अजून स्थिरावली नव्हती. मोठ्या घाटात गाडीचे दिवे चमकू लागले तोपर्यंत आम्ही ताथवडे थाब्यापासून जवळच्याच पाणंदीत शिरलो होतो. अन् लगेतच पलीकडे गावही लागले. गावाबाहेर एक छान विहीर आहे. बरीच जुनी. गावात शिरलो तेव्हा नगान्याचा पडघम एक वेगळेच वातावरण निर्मून गेला. एका प्राचीन गावात आल्याची जाणीव झाली.

फलटण म्हणजे महानुभवाची काशी. निवाळकर, घाटगे, माने, ही इतिहासप्रसिद्ध घराणी फलटणजवळची. शिवाजी महाराजांचा तर ह्या परिसराशी अतिशय जिव्हाळ्याचा संबध सह्याद्रीनेही महादेव रांगेद्वारे आपले हस्तलाघव फलटणपर्यंत पोचविले आहे यातच फलटणच्या दक्षिणेला दोन दुर्ग शिवछत्रपतींनी उभारले आहेत-संतोषगड व वारूगड। संतोषगडाच्या उत्तर पायथ्याला फलटणपासून ३२ किलोमीटरवर ताथवडे हे खेडे आहे आमच्या आगमनामुळे ताथवडेकरांच्या चेहेऱ्यावरची सुरकुतीही हालली नाही. मात्र सावत अन् येळपे ह्या कऱ्हाडकडच्यानी शाळेची कवाडे आम्हाला खुली केली. गावात म. रा. वि. म. अजून पोचलेले नव्हते त्यामुळे अधारात आम्हीही काळोखमय झाला.

उजाडले ते मंद सूर्यकिरणे लेवून. गावात घरापेशा देवळेच जास्त. त्यातले बालसिद्धाचे मंदिर प्रेक्षणीय आहे. मंदिराचा नगारखाना पधरा मीटर उंच आहे प्राकारही प्रशस्त विटाचे शिखर सोडले तर बांधकाम चोटीव दगडाचे. सभामंडपाच्या पायरीवर एक शिलालेख आहे.



सामाईक वाडा बांधताना भक्कमपणाला महत्त्वाचे स्थान असावे, कारण या वाड्यात जमून गत्रूला तोंड देणे सोपे जात असावे सामाईक वाड्याभोवती पिराजीराव, अप्पाजीराव, नीळकठराव, आनदराव, चिटकोजीराव धारराव, व्यंकटराव, बापूजीराव यांचे आठ वाडे बांधले गेले.

हे बांधताना मात्र कलात्मक सौंदर्याकडे जास्त लक्ष दिले गेले असावे. प्रत्येक वाड्याला वेगळेपण आहे पश्चिमांगाला ओढ्या-काठच्या वाड्याचे बुरुज चिचोळे व उभट आहेत. काही वाड्याच्या द्वाराच्या कमानी सरळ चौकटीच्या तर काही नक्षीदार कमानी एका वाड्यातील मूळचा अतर्भाग बराचसा शिल्लक आहे यात भित्तिचित्रे, छतावरील नक्षीकामाचा गालिचा बघण्यासारखा आहे.

इतर अनेक ऐतिहासिक वास्तूप्रमाणे मराठा वास्तुकलेचे चित्र-कलेचे हे उत्तम नमुने कालौघात नामशेष होत चालले आहेत जे नादते वाडे आहेत तेथेही हीच परिस्थिति आहे, तर अन्य वाड्यांची गोष्ट विचारायलाच नको मात्र वेशीजवळील श्रीरामाचे देऊळ उत्तम स्थितीत आहे. तेथील मोठी विहीर, भितीवरील देवादिकांची चित्रे, शिलालेख हे सर्व बघण्यासारखे शिल्लक आहे

कुशाजी व त्याच्या पुत्राचे ऐहिक वैभव कालान्तराने नष्ट झाले. त्याच्या काळी रुपये खुर्दा पाडण्याची टाकसाळ वाठारात होती तीही बंद झाली. वाठारच्या वाड्याचा परिसर सुशोभित स्वच्छ होण्यासाठी काही प्रयत्न केले तर मराठा वास्तुशैलीचा एक उत्तम नमुना जतन होईल

## ७. संतोषाच्या वारूवर

आकाशात चादण अस नव्हतच त्यामुळे डोंगराच्या पायथ्याला असणाऱ्या मिणमिण्या दिव्याच्या दिशेला गाव असावेसे वाटले आणि देवळातील घटेचा आवाज त्या शांततेत 'ताथवडे' गावाचा पत्ता हळूच सागून गेला फलटण-वडूज गाडीने उडविलेली धूळ अजून स्थिरावली नव्हती. मोळच्या घाटात गाडीचे दिवे चमकू लागले तोपर्यंत आम्ही ताथवडे धाब्यापासून जवळच्याच पाणदीत शिरलो होतो अन् लगेत पलीकडे गावही लागले. गावाबाहेर एक छान विहीर आहे. बरीच जुनी. गावात शिरलो तेव्हा नगान्याचा पडघम एक वेगळेच वातावरण निर्मून् गेला एका प्राचीन गावात आल्याची जाणीव झाली.

फलटण म्हणजे महानुभवाची काशी. निंबाळकर, घाटगे, माने, ही इतिहासप्रसिद्ध घराणी फलटणजवळची शिवाजी महाराजांचा तर ह्या परिसराशी अतिशय जिव्हाळ्याचा संबंध सह्याद्रीनेही महादेव रांगेद्वारे आपले हस्तलाघव फलटणपर्यंत पोचविले आहे यातच फलटणच्या दक्षिणेला दोन दुर्ग शिवछत्रपतींनी उभारले आहेत-संतोषगड व वारूगड। संतोषगडाच्या उत्तर पायथ्याला फलटणपासून ३२ किलोमीटरवर ताथवडे हे खेडे आहे आमच्या आगमनामुळे ताथवडेकरांच्या चेहेऱ्यावरची सुरकुतीही हालली नाही. मात्र सावत अन् येळपे ह्या कऱ्हाडकडच्यानी शाळेची कवाडे आम्हाला खुली केली गावात म रा वि. म. अजून पोचलेले नव्हते त्यामुळे अधारात आम्हीही काळोखमय झालो.

उजाडले ते मद सूर्यकिरणे लेवून. गावात घरापेक्षा देवळेच जास्त. त्यातले बालसिद्धाचे मंदिर प्रेक्षणीय आहे. मंदिराचा नगारखाना पंधरा मीटर उंच आहे. प्राकारही प्रशस्त विटांचे शिखर सोडले तर बांधकाम मोठीच दगडाचे. सभामंडपाच्या पायरीवर एक शिलालेख आहे.

चेरणी सादर विसाजी शामराज देशपाडे मोा फलटण देहे सावधरा

शिव कसवे ताथवडा शके १६८४ चीत्र भानु

नाम संवत्सर जे X X वध नवमी

म्हणजे कोणा विसाजी शामराव देशपाडे यांनी या प्राचीन मंदिराचा जीर्णोद्धार १७६२ साली केला बालसिद्ध हा अष्टभैरवापैकी । चैत्र वध अष्टमीला इथे मोठी यात्रा भरते

### दुर्गाची रचना

संतोषगडाची चढण मुळीच अवघड नाही. सगळा मुरमाड डोंगर झाडी नाही. चटकन वर पोचलोही महादेव रागेतून पुढे आलेल्या एका टेकडीवर हा दुर्ग बांधला आहे. उत्तरेच्या बाजूला तीन टप्पे आहेत अगदी वरचा टप्पा म्हणजे बालेकिल्ला त्याच्या सर्व बाजूंना पन्नास मीटर उंचीचा खडक व त्यावर तटबंदी आहे. मधला टप्पा माचीचा व या टप्प्याकडे जाणारी वाट सरक्षिण्यासाठी आणखी तळच्या टप्प्यावर सरक्षित तटबंदी आहे

या पहिल्या तटबंदीखाली तीन गुहा आहेत. यात एक पुरुष मूर्ति आहे. वाल्मीकीची मूर्ति म्हणून तिला समजतात. या गुहाच्या वरती एक मठ आहे. खोलीत देवीची एक सुबक मूर्ति आहे. पुढे खडकाचा टप्पा चढला की समोरच आणखी एक गुहा आहे. आत गेल्यावर थड पाण्याचा मुबलक साठा दिसतो. तीन खाव असलेली ही गुहा प्रचंड आहे. डाव्या बाजूला वरचे लाव एक विवर गेले आहे. सरपटण्याचे धाडस केले तरी पुढे भित बाधून ते बंद केले आहे पर्यटकासाठी जर अशा गुहा व्यवस्थित केल्या गेल्या तर पर्यटक इकडे पावले निश्चित वळवतील.

बालेकिल्ल्याच्या वायव्य अन् ईशान्य बाजूंना माचीची तटबंदी बांधलेली आहे ही तटबंदी मजबूत अशा लॅटेराईट खडकात बांधली आहे. वायव्य माचीतून बालेकिल्ल्याचा उभा खडक अन् पश्चिमेची दरी याचे दर्शन सुखावते.

माचीतून पुन्हा उत्तर वाजूस येऊन वर चढले की पूर्वाभिमुखी दरवाजातून माथ्यावर पोचता येते. पडक्या इमारती अन् उद्ध्वस्त वास्तु यानी आणलेली विषण्णता दक्षिण बुरुजाखाली कड्यात असलेले विस्मयकारक धान्याचे कोठार पाहून नाहीसे होते. पचवीस चौरस मीटर आकाराची एक खोल विहीर अन् त्यातील महादेवाचे छोटेसे देऊळही प्रेक्षणीय आहे.

संतोषगडच्या माथ्यावरून हिरवीगार महादेव राग संतोष देऊन गेली. मध्ये वाऱ्याची खिड आहे माण तालुक्यातून येणाऱ्या प्रवाशाला डिकसळ गावावरून प्रथम यावे लागते ते या खिडीतून अन् मगच संतोषगडचे दरवाजे त्याला खुले होतात लष्करी दृष्ट्या गडाची उत्तर वाजू भक्कम असली तरी गडाच्या दक्षिण व पश्चिमेला उच टेकड्या असल्यामुळे त्यावरून तोका डागून संतोषगडाचा संतोष महज उद्ध्वस्त करता येत असे १८१८ मध्ये जनरल प्रिझलरने दुर्गावर कबजा मिळविला तो याच मार्गाने. विजापूरच्या आदिलशाहीकडून हल्ल्यांना तोंड देण्यासाठी शिवाजी महाराजांनी हा दुर्ग बांधला असे सांगतात १६६६ मध्ये बाळाजी नाईक निवाळकराकडे हा होता. मध्यतरी तो मुघल अन् आदिलशाही फौजेच्या हातात गेला तरी वराच काळ मराठ्यांचे स्वामित्वच त्यावर होते.

संतोषदुर्गाची ईशान्य वाजू कोणाही गिर्यारोहकाला सुखावणारी। अर्थातच तिकडून उतरताना अशोक शिर्के अन् माधव साठम या नवोदिताना मोठाच निश्वास टाकावा लागला हे सांगणे नकोच. लक्ष्मी-आईच्या राऊळाकडून लगेतून पूर्व तळात पोचलो मग आंब्याच्या सावलीत अन् ओढ्याच्या काठावरच्या न्याहारीला काही आगळीच मजा होती.

### सीतावाईचा डोंगर

महादेव राग उजवीकडे ठेवून फलटण तालुक्याच्या त्या दुष्काळी भागातली आमची उन्हाळी रपेट आम्हांला चार तासानी सीतावाईच्या डोंगराच्या पायथ्याला घेऊन गेली. खडण फारशी नव्हतीच. सीता-वाईच्या डोंगरातून बाणगगा व माणगगा या उत्तर व दक्षिणवाहिनी

नद्या उगम पावतात श्रीरामाच्या आज्ञेवरून लक्ष्मणाने सीतेला इथल्या वाल्मीकी आश्रमाजवळ आणून सोडले अशी कथा सांगतात. इथली एक गुहा व त्यातील मूर्ति वाल्मीकीची म्हणून सांगितली जाते. सीता व राम यांचीही इथे देवळे आहेत. देवळासमोरची विशाल दरी, त्यातून झेपावणारे पाणी, अन् झाडीतला गारवा एवढ्या गोष्टींमुळे. आम्हां पांथस्थांना घटकाभर थावविण्याचे सामर्थ्य सीतामाईत निश्चित होते.

एक किलोमीटरवर कळसकरवाडी भेटली बाण खोऱ्यातील मुरवाड शेतांनंतर हे हिरवेगार पठार सुखावून गेले. ज्वारीच्या शेतांनून तिळाच्या पिवळ्या फुलानी रागोळी रेखली होती. पालवणच्या पठारावरून दीड तास चाललो तेव्हा कुठें पालवण गाव आले. गावा-शेंजारी एक छोटासा तलाव आहे. साधारण दक्षिणेला माण खोऱ्यातील दर्हावडीजवळचा महिमानगड दिसत होता आणि पालवण पाठी टाकून पायवाटेबरोबरीने वरेच धावलो तरी वारूगड येईना. अचानक वाट डावीकडे वळून उतरत गेली.

अन् वारूगड झशावातासारखा सामोरा आला. महादेव रागेतून उत्तरेकडे गेलेल्या दोन दऱ्यामधील टेकडीवर वारूगड उभा आहे. मोठ्या दऱ्यामध्ये दुर्ग अगदीच पिट्ट्या दिसत होता. पण आम्ही डोंगरदांडावरून खाली उतरून गेलो अन् लक्षात आले की हा फक्त बालेकिल्लाच. खालची माची तर विस्तृत आहे.

### मजबूत तटबंदी

दुर्गाची सरक्षणव्यवस्था निःसंशय पाहण्यासारखी आहे. दक्षिणेच्या बाजूला महादेव रांगेशी गड जिथे जोडला गेला आहे तिथे आहे भव्य दरवाजा. दुर्गाच्या पश्चिम बाजूस सरळ तुटलेला कडा आहे. त्यामुळे तटबंदी नाही. तटबंदीची सुहवात वायव्य कोपऱ्यापासून. यातच फलटण दरवाजा बांधलेला आहे. इथून तटबंदी बांधून काढली आहे ती पूर्व बाजूने वेढा घेऊन थेट दक्षिण दरवाजापर्यंत. ही तटबंदी अनिश्चय मजबूत व घोटीव आहे. बालेकिल्ल्याचे दोन भाग. एक धाकला अन् दुसरा थोरला. बालेकिल्ल्याच्या टेकडीच्या पश्चिम बाजाला पुढे आलेल्या भागाला जाड भित बांधून खालचा किल्ला तयार

केला आहे यातच नैर्ऋत्य व वायव्य बाजूंना दोन भव्य बुरूज आहेत. इधून फलटण व दक्षिण दरवाजे मान्यात आहेत या बुरूजापासून उत्तर-दक्षिण अशा भिती थेट माचीच्या टोकापर्यंत नेऊन बाले-किल्ल्याला दुहेरी संरक्षण दिले आहे

माथ्यावर बालेकिल्ल्याचा दरवाजा आहे यातून आत गेले की डावीकडे सदरेची इमारत आहे आणि पलीकडे कैदी ठेवण्याची एक आधारकोठडी व पाण्याची विहीर आहे. माचीतील भैरवनाथाचे मूळ ठिकाण किल्ल्याच्या माथ्यावर दाखविले जाते

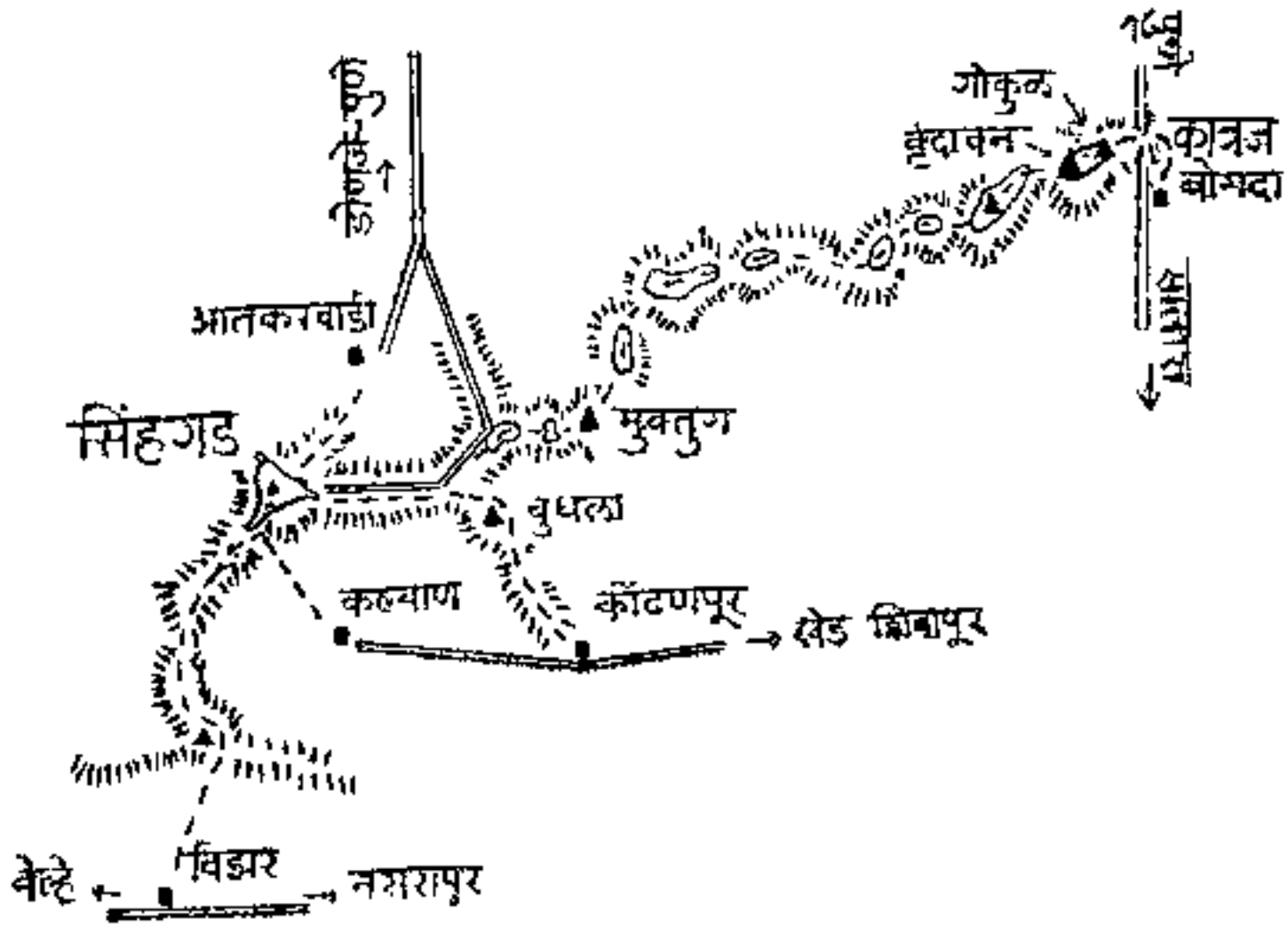
फलटणपर्यंतचे खोरे आणि महादेव रागेकडील दऱ्या याचे दृश्य भन्नाट वाऱ्यात न्याहाळत असताना वर्तमानकाळ डोळ्यासमोरून फुकरी-सारखा उडून गेला होता विजापूरकराशी टक्कर देण्यासाठी शिवाजी-महाराजांनी हा दुर्ग बांधला असे सांगतात १८१८ मध्ये दुसरे बाजी-राव पेशवे याच्याकडून विठ्ठलपत फडणीस यानी हा सातारच्या राजांच्या वतीने घेतला व नंतर इगर्जांकडे तो दिला गेला.

बालेकिल्ल्याच्या दक्षिणेकडून चढलो होतो. पण तिकडून घसाऱ्या-वरून उत्तरण्याचे धाडस केले नाही माचीतील भैरवनाथाचे देऊळ आणि दोन तळी पाहून माचीतच वसलेल्या घोडेवाडीचा निरोप घेतला अन् आमचे त्रिकूट फलटण दरवाजाने 'गिरवी'त धावत पळत घुसले ते शेवटची गाडी गाठण्यासाठी ! गिरवीहून वारुगड अगदी प्रचंड शिव-लिंगासारखा दिसत होता आणि त्याचे बलदंडदर्शन घेण्यात आम्ही जरा जादाच वेळ घालवला. त्यामुळे दिवसभर सतोषाच्या वारूवर असलेले आम्ही तिघेजण 'गिरवी'त सरळ कोसळलोच

## ८. कात्रजहून सिंहगड

### एक खडतर डोंगरयात्रा

सर्वसाधारणपणे खडकवासले, डोंगजे गावावरून गाडीने सिंहगडला जाण्याची प्रथा। पण त्यापेक्षा डोंगराच्या शिखरावरून गवताळ पाऊलवाटाचा शोध घेत तिथे जाण्यात काही वेगळीच मजा आहे.



अशीच एक छानशी पहाट होती पुण्यातून आमचे एक त्रिकूट बाहेर पडले अन् पुणे-कोंढणपूर गाडीतून कात्रज घाटातील बोगद्यापाशी उतरले सिंहगड-भुलेश्वर रागेतील हा कात्रज घाट पूर्वीपासून प्रसिद्ध. घाटाचा जुना मार्ग आहे तो बोगद्यावरच्या खिडीतून। पी डब्ल्यू. डी च्या बगल्याशेजारूनच या खिडीत जाण्यासाठी वाट आहे. वर चढलो आणि काही मिनिटातच आमचे षट्पद खिडीत पोहोचले. खिडीत एक मोठे झाड आहे. सहा-सात मीटर उंचीची एक जुनी दगडी

चीकी ह्या ठिकाणी आहे. पूर्वी इथे मार्गदर्शन व्हावे म्हणून जाळ पेट-  
वीत असत खिडीतून घाटाची वळणे आणि खोरे फार छान दिसत  
होते. वनखात्याच्या कुपणाशेजारून बोगदा ओलाडला आणि समोरच्या  
शिखराकडे निघालो उजव्या बाजूस शिखर आहे असा अदाज यंत  
होता. डोंगर-उतारावर गवतकापणी चालली होती. वान्याच्या झुळकीने  
पिवळे धमक गवत डोलत होते. कुपणाशेजारूनच वर चढत गेलो असतो  
तर शिखर कधीच गाठले असते. पण अशा प्रवासातून एकदा तरी वाट  
चुकलीच पाहिजे असा अलिखित नियम आहे की काय कोण जाणे ?  
कुपणाजवळची चढणीची वाट सोडून आम्ही डावीकडच्या बऱ्यापैकी  
वाटेने वळसा घातला आणि शिखराच्या पूर्वेस आलो

### उभी चढण

ह्या बाजूने डोंगराची चढण एकदम उभी होती. गवताच्या  
मधूनच भांगाच्या रेषेसारखी दिसणारी एक तांबडी वाट कुठेही वळणे  
न घेता सरळ वरच्या माथ्याला जाऊन भिडली होती. दिसायला  
अगदीच सोपी ! चढणीला सुरुवात केली पण आमच्या पायांना इतकी  
चढण नामजूर असावी. अनेक वेळा दोन्ही हातांचे साहाय्य घेऊनही  
पायांनी माघारीचे धोरण स्वीकारले शेवटी कसा तरी धडपडत माथा  
गाठला ह्याचे नाव 'गोकुळ'. तुफानी वारा होता फोवळे ऊन होते  
उत्तरेला कात्रज तलाव ! त्या पलीकडे दूरवर धुक्यात लपटलेली पुण्य-  
नगरी तर दक्षिणेला हिरवट, तपकिरी अन् निळे डोंगर ! आमच्या  
रसिक मनाने ह्या निसर्गाला आनदाची पावती कधीच देऊन टाकली.  
पुण्यातून ह्या सिंहगड-भुलेश्वर रागेवर नजर फिरविली तर सिंहगडा-  
नतर काही अतरावर उच अशी जी दोन लगतची शिखरे दिसतात  
त्यात डावीकडचे म्हणजे गोकुळ अन् उजवीकडचे वृदावन

गोकुळची उची समुद्रसपाटीपासून ११५३ मीटर त्याच्या  
नैर्ऋत्य पश्चिम दिशेस अकरा किलोमीटर पक्षीमार्ग अतरावर सिंहगड  
आहे त्याचा हिरवट, निळसर रंग डोंगर-रांगेत उठून दिसत होता.  
त्याच्या डाव्या बाजूस, पण पाठीमागच्या रांगेत तोरणा अन् राजगड  
डोकावत होते. अन् आग्नेयेस पुरंदर-वज्रगड ही जोडगोळी तर  
नांगलीच स्पष्ट दिसत होती.



शेजारच्या वृंदावन शिखराकडे आम्ही मोर्चा वळविला गोकुळची चढण चांगलीच वागुलबुवा ठरली. कारण पलीकडची उतरण खेळातल्या डोंगरासारखीच होती सकाळचे आठ सव्वाआठ झाले होते. एक छोटीशी खिड पार केली आणि वृंदावन शिखरावर आलो. सिंहगड दृष्टीसमोर दिसतच होता. त्याच्यापर्यंतच्या सलग रागेवर टेकड्या मध्येमध्ये आगातुकपणे उगवल्यासारख्या वाटत होत्या या सगळ्या टेकड्यांचे माथे आम्हाला ओलांडावयाचे होते मधल्या खिडी ओलांडायच्या होत्या गवताळ पठारे तुडवायची होती. फार वेळ न थावता वृंदावनच्या दक्षिण बाजूस वळलो. दोन-तीन टप्प्यांतच दीड-दोनशे मीटर खाली उतरलो आणि उजवीकडच्या दवाने भिजलेल्या गवतातून ससेवाडीच्या खिडीत उतरलो. डावीकडची ससेवाडीची आणि उजवीकडची कोळीवाड्याची, दोन्ही वाटा टाळल्या आणि इतर गोष्टींचा सबध तुटला. आता फक्त डोंगर रांगच सोबत होती.

निळ्या-हिरव्या डोंगररागेवर उन्हां पसरू लागली, अनेक प्रकारच्या वनस्पति पहात वाट भराभर मागे पडत होती दोन खिडी आणि दोन शिखरे पार झाली.

### खंडोबाचा दांड

समोरच उजवीकडे आमच्या रागेला लंबरुपेने खंडोबाचा धाड दिसत होता. याच्यावर एक धनगरवाडी तर उत्तर टोकावर खंडोबाचे मंदिर आहे डोंगरमाथ्यावरची सपाटी सुरू झाली. पुण्यावरचे धुके विरून गेले होते, पण वाट विरली नव्हती. खंडोबाचा दांड एकदोनदा चांगलाच फसवितो. एखादी खिड पार केली की वाटते आलाच तो दांड. पण शिखर गाठले की दांड पुन्हा दूर पळायचा शेवटी या पाठशिवणीत आम्ही मात केली अन् खंडोबाचा दांड मागे टाकून दोन बाराव्या खिडी व शिखरे पार करून खोल उतरण्यास सुरवात केली. डोंगरी आवळे तोडात टाकून भराभरा चिचोळ्या खिडीत आलो. इथून डावीकडे सणसवाडीकडे तर उजवीकडे नादोशीकडे वाटा धावतात

खिडीत थडाई होती. पण वेळ काही थडावला नव्हता. साडेदहा वाजले होते. उन्हाची चाल वाढत होती आणि आमची मागे पडत

होती. पाऊलवाटा धुंडाळत तर कधी काटधाकुट्यातून मार्ग काढीत वरेच वर चढलो आणि ११२५ मीटर उंचीचे शिखर गाठले खडक-वासल्याचे धरण आणि निळा जलाशय दिसू लागला त्याच्या पार्श्व-भूमीवर राष्ट्रीय संरक्षण प्रबोधिकेची तपकिरी इमारत उठून दिसत होती

सिंहगड आता टप्प्यात आला होता. पण नजरेच्याच ! कारण पायाना, आलो होतो तेवढेच अंतर आणखी जायचे होते.

### गर्द झाडी, भयाण दऱ्या

पुढे लक्ष 'मुक्तुग' तिथले झाड दिसत होते पण तिथे जाण्यासाठी जी खिड पाय करावी लागणार होती ती पार तळातली. साडे-अकरा वाजले अन् आम्ही खिडीत पोचलो तसे आम्ही फारसे अंतर चाललो नव्हतो. पण चढउतार इतके झाले होते की पाय गळाळले होते. वाटेत पाणी कुठेच नसल्याने वॉटरबॅगमधले पाणीही सपायला आले होते ह्या खिडीत एक शेंदूरदेव आहे - कोळीबाबा! ह्या सीताबाईच्या खिडीतून डावीकडे आर्वीला व उजवीकडे डोणज्याला जाणाऱ्या वाटा आहेत झाडी आणि भयाण दऱ्या यामुळे इथे रात्री श्वापदाची स्नेहभेट निश्चितच होत असणार.

मुक्तुगला पोचलो तेव्हा आम्ही १०५६ मीटर उंचीवर होतो. या शिखरावर एकच एक झाड आहे, शिखराच्या नावाला साथ देणारे - अलिप्त अन् मुक्त. पण वसत जोशी, अदि काणे अन् मी, आम्ही तिघानी त्याच्या अलिप्ततेचा भग केला होता.

झाडाची सावली पूर्वेकडे वाढू लागली आणि आम्ही कूच केले. पाऊस कमी झाल्यामुळे इकडल्या भागांत दरवर्षी हत्तीएवढ्या उंचीला वाढणारे गवत अगदीच खुरटे दिसत होते. सिंहगड अन् आजूबाजूच्या दऱ्या मात्र दणदणीत दिसत होत्या. खालच्या खिडीत उतरलो. मुक्तुगाशी असा भास झाला होता की खिडी - शिखरापासून आमचा मार्ग मुक्त झाला, पण पुढचे शिखर चढलो तरी पुन्हा एक खिड अन् शिखर हाजीर झाले.

सिंहगडवर जाणारा गाडीरस्ता अन् धारजाईचे देऊळ दिसू लागले अन् आम्ही समोरची खिड व शेवटचे शिखर पार करून सव्वाच्या सुमाराला धारजाई देवळाशी रस्त्याला मिळाली. तिथून तासाभरातच आमची सात तासांची वाटचाल संपली.

तेरा-चौदा शिखराचा, पाच-सात खोल खिडींचा अन् सततच्या चढउतारांचा हा मार्ग शारीरिक श्रम आणि पायी चालण्याची कसोटी घेणारा आहे आणि हा मार्ग तुडवल्यावर देवटाक्यातले जल हे 'जीवन' आहे हे मनोमन पटते

□ □

## ९. भीमा ते इंद्रायणी

रानवहाणांचे बंद कसेपर्यंत गाडी एक गच्चका देऊन थावली. फ्लाट कर्जत स्थानकाचा होता. बाकडघावर पसरेपर्यंत गाडी मुंबईकडे पसार झालीही !

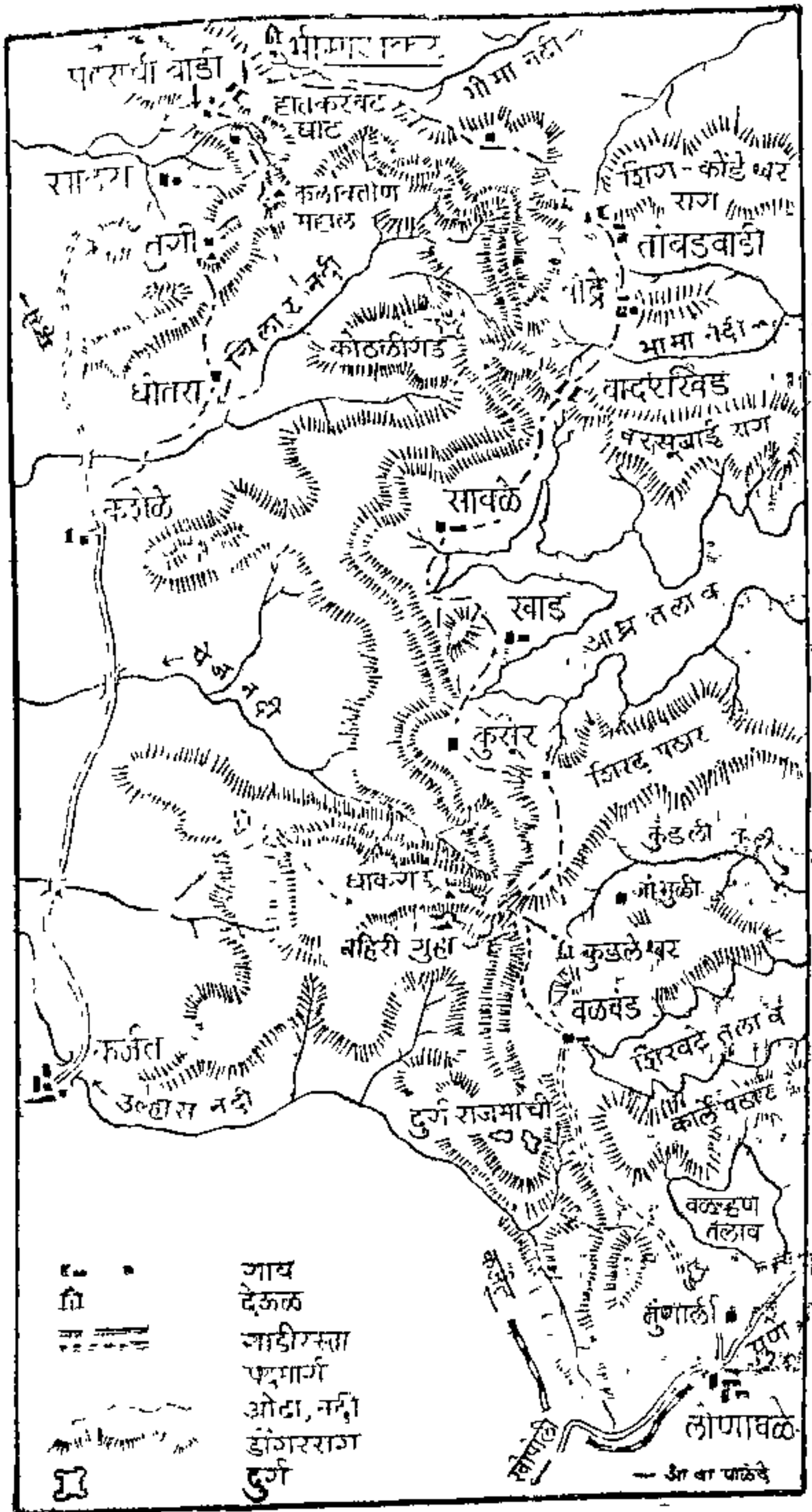
सकाळचे ७॥ ! कोकणच्या दमट हवेने लवकर जागविले होतेच. त्यामुळे कशेलेला जाणारी एस. टी पकडणे अवघड गेले नाही.

कर्जतला लगटून जाणारी उल्हास नदी केव्हाच पार झाली. सहघाट्टीची राग उजवीकडे अनंत लांबीत पसरली होती. राजमाचीचे दोन जुळे दुर्ग अन् धाकचा भला मोठा डोंगर हे त्यात ठळक !

खांडसची गाडी साडेअकराला ! तेव्हा तुगीकडची वाट धरली. भीमाशकरला पुण्याहून सरळ मार्गाने एस. टी. गाडी आहे. पण सहघाट चढणे, उतरणे ही महाराष्ट्राच्या आरोहणातील एक सुखावह बाब. तेव्हा भीमा-इंद्रायणी ही मावळातली पायपीट करण्यासाठी बाहेर पडली ते थेट कोकणात पोचलो.

पावसाळा नुकताच सप्त आलेला. त्यामुळे नद्या भरारलेल्या. चिलार ही वाटेत भेटलेली पहिली नदी ओलाडत्यावर वरच्या अगाला किकवी गाव. पण गावात जायची गरजच नव्हती. चिलारच्या उजव्या तीराच्या सांनिध्यातच वाट उजवीकडे फिरली चिंचेच्या एका वृक्षाखाली पाठीवरचे पिटू उतरविले.

चिलारचे खोरे साजिरे दिसत होते खोऱ्याच्या दक्षिणेला पेठ किंवा कोठलीगड, अन् उत्तरेला तुगी. कोठलीगडचा कातळ मनोरा हग भंदत होता. पेठजवळून नाखिदा व फेणादेवी घाट. हे घाटावर सावळ्याकडे जातात.



■ गाव  
 ○ देऊळ  
 - - - - - जाडीरस्ता  
 ————— फडमार्ग  
 ~~~~~ ओढा, नदी  
 ★ दुर्ग

गाव  
 देऊळ  
 जाडीरस्ता  
 फडमार्ग  
 ओढा, नदी  
 दुर्ग

— आ वा पाळेवे

पिटू उचलून पुढे निघालो तेव्हा डावीकडच्या उचवट्यावर शेलारवाडी तोंड दाखवून गेली.

आग्नीचे धोतरा गाव आले तेव्हा उन्हे भाजायला लागली. कोकणची सपाटी सोडून आम्ही सह्यकुशीत आलो होतो. तुगीचा डोंगर म्हणजे एक छोटेसे त्रिकोणी शिखर. त्यापलीकडे माथ्यालगत तुगी गाव वसले आहे. तुगी रांग जिथे सह्याद्रीला भिडते तिथे एक ताशीव टेकडी लक्ष वेधते. त्याला कलावतिणीचा महाल म्हणतात. भीमाशंकरची वाट त्या जवळूनच आहे. मार्ग व्यवस्थित, त्यामुळे कुणी स्थानिक दर्शक न घेता तुगीची वाट धरली.

भाताची शेते गेली. सागाच्या सावलीतून चढण, पण माथा गाठेपर्यंत दमट हवेने चांगलेच दामटवले पाठीमागे झाडोऱ्यानी भरलेल्या टेकड्यांनंतर पश्चिम क्षितिजावर दुर्गाची मालिका लक्ष वेधून गेली—इरसालगड, माथेरान, पेव, चदेरी, म्हसमाळ, महगगड.

धनगरवाड्यावर थड ताक रिचबले व तुगी गावात पोचलो. उत्तरेला सिद्धगड व ईशान्येला भीमाशंकरच्या पहाडाने मिटल्या डोळ्यावरची झोप उडवली.

सह्याद्रीची घडण इकडे जरा वेगळी आहे. तळापासून माथ्यापर्यंत सलग कड्याऐवजी मध्यभागी एक 'पदर' आहे. याची रुंदी जेमतेम २० मीटर. पदराच्या एका अंगाला तुटलेला कडा व दुसऱ्या अंगाला उभारलेला पहाड.

तुगीपुढची वाट अशाच पदरातून भीमाशंकरच्या तळात गेली आहे. त्या तळातील दोन वाड्या नजरेसमोर ठेवल्या व उतरणीवरून तुगी रागेचा शेवट गाठला. झाडीतून उजवीकडे खाली 'टेंबरे'कडे जाणारी वाट आम्हांला चकवू शकली नाही आणि आम्ही कलावतिणीच्या महालाखाली आलो. हे एक ५० - ६० मीटर उंचीचे शिखर. सगळीकडून तुटलेले कडे. वरती एक गुहा. याला पदरगडही म्हणतात.

पदराच्या पहिल्या वाडीत एकमेव घर. खाडसहून गणपतीचा घाट येतो.

एक मोठे वळण थेट ओढा पार करून दाट राईतील लाव वाट भीमाशंकरच्या नागफणी टोकाखालून गेली. तेव्हा दुसरी वाडी आली. खाडस व या वाडीमध्ये शिडीची वाट आहे.

तळातील 'खांडशी' नदीचे खोरे पिवळ्या भाताच्या शेतांनी मढविले होते. त्यामागे सिद्धगड निळसर हिरवा झाला होता

दाट जगलातील सपाटी पुन्हा एक कष्टदायक चढण व घाट-माथ्यावरची थडी बोचू लागली. पाय अक्षरशः फेंगाडत भीमाशंकर गाठले उंची १०५१ मीटर

त्रिपुरासुराशी केलेल्या कष्टमय द्वंद्वानंतर शिवशंकर इथली स्वर्गीय सृष्टि निरखण्यासाठी विसावले आणि राजा भीमकाच्या मागणीनुसार निथळणाऱ्या घामातून त्यांनी इथून भीमा नदी निर्मिली अशी पुराणकथा आहे.

हे श्रमजल सुमारे ६०० कि मी जमीन सुफलित करित राय-चूरजवळ कृष्णेला मिळते. भीमेचे उगमस्थान म्हणजेच भीमाशंकर ! भारतातील प्रसिद्ध अशा बारा ज्योतिर्लिंगांत ह्याची गणना होते

शिवमंदिर वास्तुशास्त्राच्या दृष्टीने कलात्मक काळ्या पाषाणातील हे मंदिर नाना फडणविसानी उभारले. देवळाचा सभामंडप पुण्याचे सावकार भिडे यानी बांधला सध्या दीपमाळेनजीक ठेवलेल्या शिळेवर यासंबंधीची नोंद आहे. स्वतिश्री नृपशालिवाहन शके १६१३ पिंगलनाम सवत्सरे मंडप सिद्ध, सेवक चिमणाजी अताजी नाईक भिडे सावकार

दीपमाळेनजीक इ. १७२७ ची एक पोर्तुगीज घटा आहे. भीमाशंकरला पुण्याहून येणाऱ्या एस टी. गाड्या नाशिक हमरस्त्यावरील 'मचर हून येतात. स्थानकाजवळ पंचायत समितीची धर्मशाळा व टेकडीवर जगलखात्याचे विथामधाम आहे कोकणातील मुरवाड तालुक्यात जाणारा रानशीळ घाट इथूनच सुरू होतो. मंदिरापासून भीमेच्या काठाने सकाळी प्रवास सुरू केला

रानातून मोकळवणात आलो गौराईचा ओढा ओलाडला समोरची वाट 'भोवरगिरी' कडे जाते. तिथून 'वाडे'वरून राजगुरुनगरला जाता येते.

आम्ही बळलो ते उजवीकडच्या रानात ! व्यवस्थित तयार केलेला मार्ग, दगडानी आखून दिलेला. चार-पाच नद्यांची खोरी ओलाडीत ही वाट इद्रायणी खोऱ्यात जाते ती लोणावळचापर्यंत. शिव-कालात ही वाट तयार होण्याचे प्रयोजन दिसत नाही. इग्रजी राजवटीत हा मार्ग तयार केला गेला असावा.

‘कारवी’ निळ्या फुलानी बहरली होती. भीमेच्या खोऱ्यावर त्याची छाया पडली होती. सुरेख लयीत बळसे घेणाऱ्या नदीला डोंगर-दाडांनी किंचित् मागे झुकून दंडवत घातले होते. वातावरणात धूसर डोंगर मिसळलेले होते. निःसशय चित्रणीय !

सुमारे तासाभराची वाटचाल. झाडीचे टप्पे अन् मैदानानी आमची पाठ पुरविली. मैदानात सह्यमाथ्यावरचे ढग वारा पिऊन यायचे त्या वाऱ्यात मिसळत होते पक्षीकूजन कोनदाल, तांबट, जगल बार्बेट अन् असेच.

खरपूडच्या धनगरवाड्यावर मिळालेल्या ताज्या दुधाने पायाना गति आली तरीही एक तास गेला ओढे ओहोळातून, चढणी उतरणी-वर दमत, शिंग कोंडेश्वर रांगेतील खिड गाठली, वाटेत दोन शिखराचे ‘शिंग’ शिखर क्षणकाल दिसले अन् हळूच दिसेनासे झाले. ही राग राजगुरूनगरपर्यंत भीमा व भामा या नद्याचे पाणी विभागते.

‘तांबडवाडीत’ थडाथड उतरलो इथून नैर्ऋत्येला वरसुबाई रांगेतील वांदरखिड दिसली. त्या अलीकडे एका टेकडीवर वांद्रे गाव झाडीतून उचावले होते.

हा भाग स्वस्त व मस्त खव्यासाठी प्रसिद्ध पण खव्याची तहान ताकावरही भागवायला मिळाली नाही. सर्व दूध केंद्रावर जाते म्हणे.

मनावर अन् शरीरावर आलेली मरगळ कुठे घालवावी या विचारात वांदरखिडीतील पाच टाकी नजरेसमोर आली. पाण्यात हुदडायच्या कल्पनेने भारूनच आम्ही पुढची वाट धरली विजय महाजन नेहमीच पुढे असतोय पण बाळ जोशी अन् निंबाळकर दिलीपही आता वारा प्यायल्यासारखे सुटले.



भामा नदी पार झाली. हिच्या उगमापासून वाजंत्रा घाट कोकणात जातो. त्यात एक अवघड निसणी आहे

वादरखिडीची राग मावळच्या सपाटीतून चागलीच उचावली आहे झाडीची दाटी वाढत गेली. लाकूडतोड्याचा खटखट आवाज अस्पष्ट झाला तालवद्ध पावलानी खिड जवळ येऊ लागली. पाठीमागून एक प्रचंड काळा ढगही वेगाने खिडीकडे सरकत होता.

ढगानेही खिड ओलाडली अन् क्षणाधर्त टपोऱ्या थेंवानी सगळी दरी भरून गेली. दूरवर दिसणाऱ्या आद्रा तलावाला मिळण्यासाठी पायतळीच्या वाटावरून धो धो पाणी वाहू लागले. आमचा थकवा त्यात केव्हाच मिसळला गेला खिडीपलीकडे आंद्रा खोरे उघडे झाले. खिडीखाली डावीकडे पाच टाकी. आणखी थोडे खाली दरीच्या डावीकडे एक वाट जाते मुख्य ओढा ओलाडून माळेगावकडे तिथून पडावातून बडेश्वरकडे जाता येते. आम्ही अर्थात् उजवीकडची वाट धरली मावळचाकडे जाणारी.

पाऊस आला तसाच विरला. तोपर्यंत निथळत्या अवस्थेत रान संपवून आम्ही मोकळ्या सपाटीवर आलो होतो. सपाटी अगदी सह्याद्रीच्या धारेवरची. हाताच्या अतरावर कडा दिसल्यावर निकडे डोकाव्याला कुणी ढकलावे लागलेच नाही.

वर्णनातीत स्वच्छ दृश्य ! उत्तर, वायव्येला सह्य पर्वतीय राग तावडे धबधबे फेकीत उभी होती हिरवट तपकिरी करडा अन् निळा अशा विविध रंगानी कातळकडे व दऱ्या रगल्या होत्या. आकाशाने गडद जांभळा रंग पसरवून त्यांना ओला स्पर्श दिला होता

वरसुबाई रागेचे नाखिदा टोक चागलेच उच दिसत होते त्यापाठीमागे अस्पष्ट राखी रंगात भीमागकर व सिद्धगड, नाखिद्याजवळ खाली कोठळीगड मुष्टी उभारून होता पलीकडे 'तुगी' वर एकटा ढग टकरा देत होता

कोठळीगडला पेठ घाट जातो वरसुबाई रांगेच्या दक्षिणेकडून अंधारी घाट एका ओहोळ्यात दडला आहे.

केवळ भिजल्या कपड्यांच्या बोचऱ्या थंडीनेच माचारी वळलो. नेत्रदृश्याला क्षितिजावर धाक दुर्गापासचे दोन कातळमनोरे पहात 'सावळे' गाव लवकरच आले

आंध्रा खोऱ्यातील हे शेवटचे गाव. कोळंबी (भाटी), फेणादेवी व सावळे ह्या तीन घाटवाटा इकडे आहेत.

एक तासाची चाल अन् 'खांड' गाव आहे. टाटा कंपनीने भिवपुरी, विद्युत केंद्रासाठी इथून पाणी नेले आहे.

तिसऱ्या दिवसाची पहाट. लोणावळे आता ७-८ तासांच्या अंतरावर. अजून दोन खोरी पार व्हायचीत. पहिले लक्ष्य कुसूर.

गाडीरस्ता तलावाकाठाने गेलेला. शांत पाण्यात डोंगरझाडीचे प्रतिबिंब. सोनेरी कडांचे तुरळक ढग आणि एखाद्या पक्ष्याचा आवाज शांतता थरथरविणारा अशा सगतीत एक घटिका गेली. कुसूर गाव आले 'मोरमारे' घराणी जास्त. मस्त दूध व शिळ्या पोळ्या असा झकंसा नाष्टा. अन् पुढच्या वाटेवर निघालो.

ओल्या गवताची वाट भिरभिरणाऱ्या गोल दऱ्यापलीकडे धाक दुर्ग, सह्याद्रीपासून फटकून वसला होता. त्यामागे राजमाची दुर्ग पांठीमागे कुसूरजवळ कुसूर घाट भिवपुरीला जातो. ताथवड्याच्या रानातून वैजनाथेकडेही एक वाट उतरते.

अध्यां तासात कुंसूरच्या पडळीवर आलो. लख्ख उन्हात पुन्हा एकदा सिद्धगड, भीमाशंकरपर्यंतचे विस्तृत दृश्य अन् आंध्रा तलाव, वादर खिंडीच्या खुणा दोन दिवसांच्या पायपीटीची आठवण करून गेल्या

आठवणीत हरवलेलो बाहेर आलो ते एक, म्हाताऱ्याच्या रोकड्या बोलांनी-आमची मानसं काय एकेक बव व्हती! मोठाला रुंद छात्या! जाड तरवारी पेलायची पण आता काय राह्यल नाय! पैका नुसता पैका! त्योपण कागदी! सर्वे दूध केद्राला घालतात. पोरान्नी काही नाही.

खरच दादा तुमच ! असे म्हणत पिट्टू पाठीवर टाकली. शिरदे पठाराची ही राग आंध्रा व कुडली खोरी विभागते. पठारी मार्ग रुंद व आखीव.

बराच काळ माजलेल्या रातात लपाळपीचा खेळ खेळून झाडीतून डोकावले. पुन्हा एकदा सह्यकडा सापडला. उजवीकडे धाकचा ताशीव कडा खाली कुडली खोऱ्यातील देऊळ सामोरे ठेवून उतरू लागलो. पण काटेरी वेली व कारवीशी चांगलीच झटापट झाली खोऱ्यात उतरल्यावर जाभुळी गावचा वाडा भेटला व वाटही कुंडलेवर महादेवाकडे घेऊन गेली

देवळाच्या जुनेपणाची खूण त्याची बाधणीच सांगून गेली. देवळाशेजारी कुडली वळवड पठाराने उगम पावून फेसाळत कातळावरून उडद्या घेत होती. त्यातील डोहातून मनसोक्त डुबून घेतले. हा थंडावा मग पुढची चढण चढेपर्यंत पुरला अन् वळवडपर्यंतचे अंतर आम्ही अक्षरशः धावतच काढले. वाटेत मांजरसुभा, राजमाची, व खंडाळघाचे नागफणी सतत दृष्टीस पडत होते.

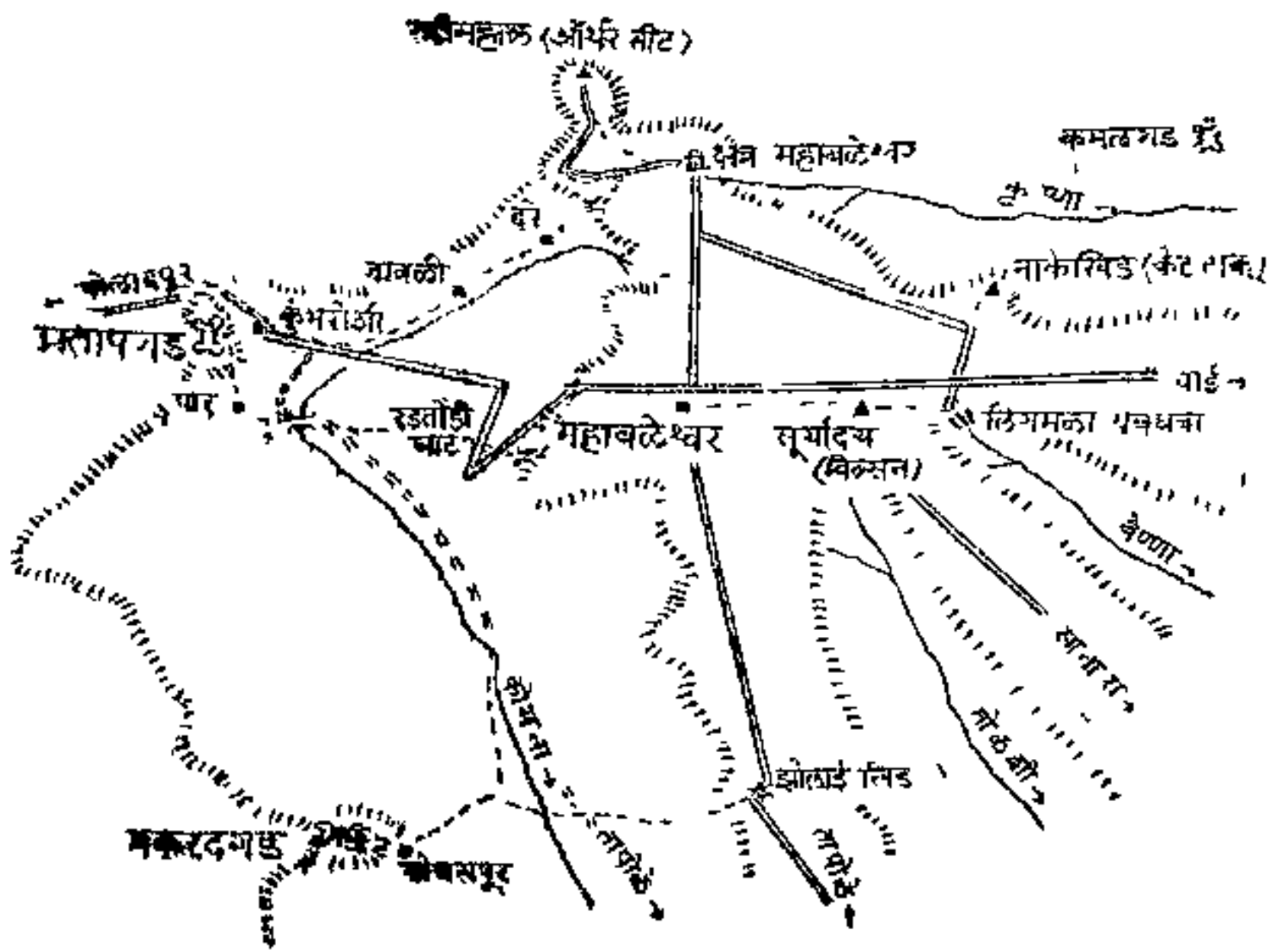
वळवड गाव शिरवटे तलावाकाठी वसले आहे. वळवडहून 'दारुचा माळ' वाट कोकणात उतरते.

वळवडच्या बहिरोबापुढे मान लवविली व पुढे निघालो अगदी साधा राजमार्ग उजवीकडे राजमाचीचे जुळे दुर्ग न्याहाळावे त्या पुढच्या उल्हास खोऱ्याच्या नागफणीपर्यंत पसरलेल्या कातळदऱ्याची खोली अजमावी किंवा डावीकडे सोबत करणाऱ्या कार्ले पठाराचे ४०-५० मीटर उंचीचे काळे कडे पाहावेत बस ! दरीपलीकडे अग्निरथ जसा वानर टेकडी, गभीरनाथवरून कर्जतकडे टेचात चालला होता तसेच आम्हीही मस्तीत चाललो होतो.

डावीकडे तुगाली खिडीने ही मस्ती चांगलीच जिरविली. भीमा भामा, आद्रा, कुडली मागे गेल्या, इद्रायणी समोर आली. लोहगड, विसापूर, तुग, तिकोना ही दुर्ग चौकटी क्षिनिजावर स्वागत करीत होती. बलव्हण व तुगाली तलावांच्या निळ्या पाण्यातील तरंग लोणावळघापर्यंतच्या तासभराच्या वाटचालीत पुन्हा एकदा समाधान देऊन गेले.

## १०. गिरिदुर्गाच्या पहाऱ्यातून

महाराष्ट्र अनेक निसर्गरमणीय स्थानांनी नटलेला आहे पण त्या सर्वांत, प्रवाशांच्या हृदयात अढळस्थान प्राप्त करून घेतलेले स्थान म्हणजे महाबळेश्वर ! महाबळेश्वरचा विस्तार इतका प्रचंड आहे की रौद्र, भीषण कडे, मैलोगणती पसरलेले घनदाट अरण्य, खोल धबधबे, प्रचंड मैदाने, सुरेख दृश्यांची पखरण करणारे शैलवाहू अशा प्रकारचे वैचित्र्य येथे पाहण्यास मिळते. इथे जुन्या महाबळेश्वरासारखे धर्मक्षेत्र आहे, तर इथून जवळच म्हणजे पश्चिमेस आहे हिंदवी स्वराज्य रक्षणार्थ शत्रूसैन्यावर तुटून पडणाऱ्या मावळ्यांच्या घोड्यांच्या टापा ज्या गृहेत गरजल्या ती वाघाची गुहा 'जावळीचे खोरे !' आणि प्रौढप्रतापी शिवरायांचा प्रथम पराक्रम जगाला दिमाखाने दाखविणारा आणि देवी भवानीचे मागल्य अभिमानाने मिरविणारा प्रतापगड !



पुणे-महाबळेश्वर एस. टी. ने लिंगमळा थांब्यापाशी उतरली. पाठीवर लष्करी पिशव्या, पाणपिशव्या चढवल्या आणि केट टोकाच्या रस्त्याने प्रवास चालू केला. मुख्य रस्त्यापासून हे टोक २-२॥ कि मी. आत आहे परंतु नागमोडी शानदार रस्ता, आजूबाजूची गर्द झाडी आणि थड हवा यांमुळे फारसे थम न होता पाऊण तासात 'टोकावर आलो इथे आले की कृष्णेचे खोरे दिसू लागते. चायव्येस अफाट' पसरलेल्या झाडीत मध्येच एखाद्या दिव्याप्रमाणे चमकणारे क्षेत्र महाबळेश्वर दिसते तर समोर म्हणजे ईशान्येस कमलगड, पाडवगड, माढर-देव यांचे दृश्य मोहून टाकते आणि खाली छोटी छोटी गावे आणि जंगल यातून वाट काढीत जाणारी कृष्णा नदी दिसते. नदीवरील 'धीम्यमागराचे' दृश्य वर्णनातीत. अगदी टोकाशी ३० मीटर उंचीचा मोठा खडक असून त्यात एक मोठे आरपार भोक निर्माण झाले आहे. टोकापासून जरा दूर उजवीकडे जाऊन पाहिले असता त्याची चांगली कल्पना येते सृष्टीचा हा चमत्कार मोठा अजब खरा ! ह्या टोकाचे मूळ नाव 'नाकेखिड' पण नंतर सर मालकमसाहेबांच्या केल'नावाच्या मुलीचे नाव ह्या टोकाला देण्यात आले. ह्या टोकाच्या अलीकडून कृष्णेच्या खोऱ्यात एक वाट उतरते. ह्या वाटेने खाली उतरून नंतर कमलगडला जाता येते.

### लिंगमळा धबधबा

केट टोकावरून परत मुख्य रस्त्याला आलो आणि लिंगमळाच्या वाटेला लागलो. वेण्णा नदी पार करून तिच्या उजव्या बाजूने लाल धुळीने माखलेल्या रस्त्यावरून सुमारे एक वाजता लिंगमळा बगल्यापाशी पोचलो वरचे खाली उतरून गर्द झाडीतील रस्त्याने जायला लागताच धबधब्याचा गभीर आवाज कानी येऊ लागला पुढे गेल्यावर झाडी संपून वेण्णेचे चिंचोळे खोरे दृष्टिपथात आले आणि डावीकडे सुमारे १२५ मीटर खोल अविरतपणे कोसळणारा जलप्रपात दिसला भान हरवून आम्ही वेड्यासारखे बघतच राहिलो; कॅमेरा डोळ्याला लावला पण क्लिक करणेच विसरून गेलो इतके ते सुंदर दृश्य ! पावसाळ्यात तर इथे बहाय उडत असेल.

लिंगमळा धबधबा दृष्टीआड झाला तरी डोळ्यासमोर त्याचे दृश्य तरळतच होते डावीकडच्या दोन तीन वाटा सोडून एका छोट्या वाटेने डावीकडे वळलो भर दुपारच्या कोवळ्या उन्हात सतत अर्धापाऊण तास चढून महाबळेश्वरातील सर्वांत उच जागी, विल्सन टोकावर आलो सायंकाळी पाच वाजेपर्यंत नहर ऊर्फ पेठेत आलो. मुंबई टोकावर सूर्यास्त पाहून परत येऊन मुक्काम केला.

### ‘टायगर पाथ’वरून

दुसऱ्या दिवशीची पहार. मारठा चागलाच होता. दरवाजा उघडला की वान्याचा प्रचंड झोत आत यायचा आणि कंदील फडफडायचा. अथरूणातून कसेबसे बाहेर पडून सामानसज्ज झालो. पाच वाजताच कूच केले. दात थडाथड वाजत असतानाच, ‘थंडी बिंडी कुछ नहीं’ वगैरे राष्ट्रभाषेतल्या शब्दाच्या जोरदार फैरी झडत होत्या मुंबई टोकाचा रस्ता सोडून ‘टायगर पाथ’ला वळलो. पहार नुकतीच उमलत होती. झाडीमुळे आजूबाजूचे काहीच दिसत नव्हते. अपेक्षा होती की वाघ नाही, निदान त्याची पावले तरी दिसावीत पण काहीच नाही. बरेच अंतर चालून ‘फॉकलड’ टोकावर आलो कोयनेचे विस्तृत खोरे एकदम सामोरे आले डावीकडे बॉबिंग्टन टोकाचे कडे आणि समोर मकरंदगड दिसत होता यानंतर कॉरनेक टोकावर गेलो पूर्वेकडून सूर्य हळुहळू डोके वर काढीत होता त्यामुळे मकरंदगडावर सोनेरी किरणे पडून दृश्य आल्हाददायक दिसत होते तिथून हलावेसे वाटत नव्हते. पण प्रतापगडच्या वाटेला लागायचे होते ना !

मुंबई टोकावर आलो. काल सूर्यास्ताच्या वेळी गर्द छायेत निस्तेज भासणारे कोयनेचे खोरे आज मात्र सूर्यकिरणाचे सोनेरी पाणी मिळाल्याने तजेलदार दिसत होते. खाली दिसत होते झाडीत लपलेले ‘भेट तळे’ गाव अन् त्याला लगटून जाणारा आवेनळी घाटाचा डावरी रस्ता मध्येच चमकत होता. त्यापलीकडे कोयनेची घळई आणि नंतर डोंगराच्या कुशीतले ‘पार’ गाव उजवीकडे लॉडविक, एलिफन्स्टन टोकाचे कडे तर डावीकडे मकरंदगड दिसत होता. आणि समोर दिसत

## रडतोंडी घाट

पिट्टू पाठीवर नीट बांधून घेतले मुबई टोकाच्या डावीकडच्या वाटेने जगलात घुसलो आणि खाली उतरण्यास सुरवात केली वाट चांगली ऐसपैस ! दगड रचून केलेल्या पायऱ्या ! उतार अतिशय बेताचा. उधाण आल्यागत धावत सुटलो डावरी रस्ता ओलांडून पुन्हा झाडीतल्या वाटेने सुमारे पंधरा मिनिटात 'मेट तळे' गाठले वर बघितले तो काय ? हिरव्यागार झाडीत मुबई टोक कोठे हरवले होते कोणास ठाऊक !

मेट तळे सोडून डावरी रस्त्याने थोडी वाटचाल केली आणि तळाशी जाण्याच्या दृष्टीने रस्ता सोडून रानातील पाऊलवाट धरली प्रतापगडला जाण्यासाठी डावरी रस्त्यावरील जन्नीच्या देवळापासून एक वाट आहे हिचे नाव 'गडगडी' पण आम्ही चाललो होतो ती वाट म्हणजे रडतोंडी घाटाची ! शिवाजी महाराजाना पकडण्यासाठी विजापूरहून निघालेला अफझलखान कोयनेच्या खोऱ्यात उतरला तो याच रडतोंडी घाटाने. खानाचे प्रचंड सैन्य, लवाजमा हत्ती-घोड्यांच्या पलटणीच्या पलटणी खाली उतरल्या त्या याच वाटेने

ह्या घाटाचा उतार अगदी कमी पण वृक्षराजी मात्र अतिशय निबिड. अस्वलीच्या अगावरच्या केसाप्रमाणे झाडे खेटून असल्यामुळे रानाची नुसती रस्सीखेच चालल्यासारखी वाटते आकाशाचा तर पत्ता लागत नाहीच पण खालची जमीन, तीसुद्धा पालापाचोळ्याने, वेलींनी झाकून गेलेली. जाभूळ, आंबा, हिरडा, बेहडा, वारसे, रिठा आणि कितीतरी काटेरी वेलींच्या जाळ्या घट्ट बसल्या आहेत वाट सोडून रानात घुसू म्हटले तर अगावरच्या कपड्यांच्या चिंध्याच होतील जगलतोड चालली असताही आता इतकी झाडी, तर पूर्वी किती भयानक असेल याची कल्पनाच करवत नाही अफझलखानाला हत्ती-घोड्यांसकट आपले प्रचंड सैन्य या घाटाने उतरविताना अक्षरशः रडायची पाळी आली असणार आणि म्हणूनच याला नाव पडले असावे रडतोंडी घाट.

नाकासमोरच्या पाऊलवाटेने पक्ष्याचे मधुर कूजन श्रवण करीत झपाट्याने आम्ही कितीतरी खाली उतरलो. एखादा घसरून आपटला की हसू फुटत अमे अन् तेवढ्यात दुसरा कोणी घसरायचा अशा तऱ्हेने सुमारे नऊ वाजता तळाशी पोचेपर्यंत प्रत्येकाची आपटी खाण्याची पाळी एकदा तरी येऊन गेली. गवतावर पडलेल्या दवामुळे पाय भिजून गार पडले झाडी सपून तापोळे-कुभरोशी रस्त्यावर पाऊल ठेवले, 'पार'च्या दिशेने चालू लागलो

### कोयनेवरचा जुना पूल

कोयना नदी ओंजळी भरभरून पाणी घेऊन समोर आली. सुटकेचा श्वास सोडला. समोर एक अजूनही भक्कम उभी असलेली जुनी वास्तु आम्हाला कोयना पार करून देण्यासाठी सज्ज होती. हा दगडी पूल शिवकालात अथवा त्यापूर्वीही बांधला गेला असावा. विश्वास दीक्षितची अभियांत्रिकी दृष्टि पुलाचे तत्र जोखू लागली या पुलाला चार कमानी आहेत. ज्या वाजूने कोयना वहात येते त्या वाजूला मत्स्य आहेत. यामुळे पाणी कापले जाऊन पुलावर ताण येत नाही. पुलाशेजारीच एका त्रिकोणी देवडीत गणेश मूर्ति आहे. नदीचे पाणी या ठिकाणी इतके कमी आहे की याचाच पुढे हेळवाकजवळ प्रचंड शिवसागर झाला आहे यावर विश्वास बसायचा नाही.

गार पाण्याने ताजेतवाने होऊन पूल ओलाडला उजवीकडील कुभरोशीला जाणारा रस्ता सोडला आणि एक दरड चढून नंतर थोड्याच वेळात 'पार'ला येऊन पोचलो. पाच-दहा घरकुले असलेली तीन गात्रे इथे आहेत पेठ पार, पार पार आणि सोंड पार. 'पार'ला जुन्या काळी अतिशय महत्त्व होते. सातारा-महाड या जुन्या मार्गावरील पारघाटाचे 'पार'हे नाके दस्तुरखुद्द अफझलखानाचा तळ या पारलाच होता इथल्या रामवरदायिनी देवीची महती फार आहे. प्रतापगडा. वरील भवानीपेक्षाही ही प्राचीन

### रणभूमि प्रतापगडाची

सोंडपारापाशी आलेल्या डोंगराच्या सोडेवरून गड चढण्यास सुरुवात केली. इथली झाडी तोडली असल्याने उन्हाचा त्रास होत होता.



अध्यापाऊण तासातच अफझलखानाच्या कबरीपाशी घेऊन पोचलो. प्रतापगड मोठ्या डीलाने छाती फुगवून खडा होता. श्रीधर गद्रे रसायनशास्त्रज्ञ पण त्याचे शिवप्रेम इतिहास बोलू लागले मार्गशीर्ष शुद्ध सप्तमी, शके १५८१ (१० नोव्हेंबर, १६५९) पार आणि जावळी येथील अफझलखानाचे सैन्य आनंदात सुस्तावून पडले होते रानातल्या झाडाझाडावर मराठे नग्या तलवारी घेऊन गुपचूप वसून होते. झाडांची पानेही हलत नव्हती हल्लीच्या कबरीच्या जागेवरच भव्य शामियाना उभारला होता. दुपारच्या वेळी अफझलखानाची आणि शिवाजी राजाची भेट झाली.

पूर्वनियोजित कटाप्रमाणे अफझलखानाने दगा केला पण शिवाजी महाराजांनी सावधपणे डाव उलटविला आणि खानासच ठार मारले.

तोफेच्या इशान्याबरोबर अशी काही विलक्षण जादूची काडी फिरली की प्रतापगडचे, पारचे, जावळीचे, महाबळेश्वरचे रान नुसते हलून उठले. 'हरहर महादेव' या अस्मान फाडून टाकणाऱ्या गर्जनेने भूमि हादरली झाडाझाडावर पुतळ्यासारखे निश्चल बसलेले बिलंदर मावळे चित्यासारख्या झेपा टाकीत खानाच्या सैन्यावर कोसळले खानाच्या प्रचंड सैन्याचा चुराडा झाला. मराठी तलवारीतून ती शक्ति ती चेतना ह्या भूमीतल्या दगडाच्या गाभ्यातून, झाडाच्या बुध्यातून खोलवर जाऊन बसली रडतोडी घाटाने, दरडीवरून, रानातल्या काटेरी जाळीमधून मार्ग काढीत गेले म्हणजे ती स्फूर्ति, ती चेतनेचा अखंड स्रोत गवसतो.

कबर पाहून दुपारी १२ वाजता गडात प्रवेश केला. गडाला तटावरून प्रदक्षिणा घातली.

भवानी देवीची आरती झाल्यावर गडावरच रात्री मुक्काम केला. इथे मुक्काम करणे ही एक अपूर्वाईच महाबळेश्वरचे लुकलुकणारे असख्य दिवे आणि घाटातील झाडीतून प्रकाशझोत टाकणारे मोटारींचे दिवे याची गमत अपूर्वच.

तिसऱ्या दिवशीची पहाट भवानी देवीला आणि महाराजांच्या पुतळ्याला वंदन करून प्रतापगड सोडला. पायथ्याच्या कुंभरांशी गावा-

तून डावरी सडकेने कोयना नदीवरच्या एका पुलापाशी आलो, नदीच्या उजव्या तीरावरील एका कचऱ्या रस्त्याने जावळीगावाच्या दिशेने चालू लागलो. आमचा मनसुबा जावळीतून निसणीच्या घाटाने क्षेत्र महाबळेश्वर गाठण्याचा होता. जावळीच्या वाटेवर एक बहिरोबाचे देऊळ लामले येथील सभामंडपात एक चौथरा आहे तो चंद्रराव मोरे याची समाधि म्हणून सांगतात मदिराजवळच एक नदी व भव्य मारुतीही आहे. अनेक जुनी शिल्पे व गद्दागाळ तिथे पडलेले आढळतात गद्दागाळ म्हणजे गावच्या बेशीवरचे दगड. देवळामागील एका भुड्या टेकडीवर चंद्ररावाचा वाडा होता असे सांगतात

उज्वीकडे लॉडविक टोकाचे वैभव आणि समोरील एल्फिन्स्टन टोकाचे कडे निरखीत नऊ साडेनऊपर्यंत जावळी गावात पोचलो. याच्या एकदर तीन वाड्या आहेत. जावळीत पोचल्यावर तिच्या अभेद्यतेची यथार्थ कल्पना येते. पश्चिमेस सह्याद्रीचा मुख्य फाटा व त्यापलीकडे दीडदोन हजार फूट खोल खाली असलेले कोकण आणि पूर्वेकडून पाच-सातशे मीटर उंचीची महाबळेश्वरची प्रचंड भिंत यामुळे असे वाटते की एखादा नाग जसा वेटोळे घालून बसावा तद्वत उच्च, दुर्गम अशा दऱ्यानी जावळीला, वेढा घाललेला आहे. लॉडविक आणि एल्फिन्स्टन दोन्ही टोकांवर जाण्यासाठी जावळीतून वाटा आहेत. पण आम्हाला निसणीच्या वाटेने जावयाचे होते. म्हणून लॉडविक एल्फिन्स्टन टोकाच्या मधल्या दरीतून कोयनेच्या काठाने काही वेळ जाऊन 'दरे' गावी आलो. दरीच्या अगदी आत त्रिचोळ्या भागात हे गाव कोयनेच्या काठावर वसले आहे. छोट्याशा शाळेत थोडीशीच विश्र्वाति घेतली.

### अवघड वाट निसणीची

दरे गावासमोरच एक ताठ कडा उभा आहे वरती वधितले की एक काळाकभिन्न खडक डोकावताना दिसतो. ह्या उभ्या खडकातच ती निसणी आहे. राजाराम गायकवाड ह्या कोयनेच्या कुशीत खेळलेल्या दमदार जवानाला मार्गदर्शक म्हणून घेतले आणि दहा वाजना चढण्यास प्रारंभ केला. छातीवरचा खडा चढ होता. त्यामुळे दम टिकत नव्हता. नेट धरून अर्धा तास वरती चढलो. एका बारशाच्या झाडाच्या

गेले. सृष्टीच्या कलात्मक रचनेने ती दूर झाली भीमाशंकरपर्यंत काळ्या कड्यांचे अन् हिरव्या वनश्रीचे मिश्रण जबरदस्त आहे मात्र त्यात कोठेही उघळण नाही. एक लयबद्ध रेखीवता आहे पलीकडे तुंगी कोथळागड, पेठचे सुळके दिसतात पश्चिमेला अर्थातच माथेरान हांग अन् एका तलावाचा पसरट निळेपणा.

गडाच्या दक्षिणेकडून भाई कोतवालच्या स्मारकाकडून बोरवाडीमार्गे एक वाट सिद्धवाडीला येते तीही खाली दिसत होती. भाई कोतवाल इग्रजाच्या गोळीबाराला येथे बळी पडला

त्या सृष्टीत अन् कथेत इतके गुगलो की सूर्य पश्चिमेला कलल्याचे उशिराने लक्षात आले. माथ्यावर गवताचा समुद्र होता मुक्कामाला थोडीही जागा नव्हती शेवटी एक मदिराचे जोते सापडले. शिवलिंगही गवताने लपले होते. जोत्याला लागूनच पलीकडे खोल कडा होता.

भराभरा गवत उपटले. तरीही छोटेसे गवत राहिलेच तेव्हा ते काडीने पेटविले आणि आमचे धावे दणाणले. जोत्याबाहेरही आग पसरू लागली. पळायला कोठेच वाव नव्हता खोल कड्यावरून उडी तरी, नाही तर वणव्यात होरपळ पण मग तिथेही जीवाच्या आकांताने ओले गवत घेऊन आग झोडपू लागलो. आग शांत झाली तेव्हा हात खरचटले होते. धपापणारे ऊर शान व्हायला बराच वेळ लागला.

पिंडीभौवती कडे करूनच झोपलो. कड्याच्या ओठावर असल्याने भन्नाट वारा घोषावत होता अन् शिवाय गवतात सळसळ वृक्षयचीच मग झोप कोठली यायला? त्याचे अर्थातच खोबरे !

सकाळ मात्र सोनेरी उगवली. रम्य सूर्योदय दिसला भीमाशंकर कितीतरी दूर होते लिंगीच्या खिडीकडील टोकापाशी एक वाट आहे पण मोडलेली पण कोणताही समरप्रसंग न घडता सिद्धवाडीत आलो. वरच्या गवतात उघड्यावर मुक्काम केला हे ऐकून वाडीकराची बोटे तोंडात गेली!

माचीच्या प्रवेशद्वारासमोर काही स्मारके आहेत. ती वधूत सह्याद्री उजवीकडे ठेवला. नागमोडी सुरू झाली, डावीकडच्या

खोल दरीत पाण्याचा खळखळाट घुमत होता. उजवीकडे उंच दरडी-मधून वानरे चित्कारत होती. सिद्धगड घाट मुरू झाला. तिसऱ्या वहाळानंतर उजवीकडे चढू लागलो. समोरची वाट 'साखरमाची'कडे वरती खिडीत दमत थकतच पोचलो. पुढची वाट दाट हरितरार्डित घुसली तिचा मागोवा घेण्यात तामभर तरी मोडला.

वृक्षगुहेतून बाहेर पडलो तेव्हा समोर लावलचक खोरे पसरले होते मावळातील घोडनदीचे हे खोरे. कोकणातून देशावर आल्यावर लगेचच गारवा आला होता. धनगराच्या पडवीपुढची वाट दलदलीतून होती पायाच्या दचादचा आवाजावरोवर आजूबाजूला खेकडे तुरुतुरु बिळात पळत होते.

आणि मग बैलगाडी रुंदीचा मार्ग भेटला. नदी डावीकडे खोलात गेली उजवीकडे डोंगराला खेटून आमची वाटचाल मुरू झाली. चार तास चाललो तेव्हा कोठे एकमेवगाव 'कोंढावळे' लागले. 'भीमाशंकर' दिसत नसले तरी येथून एक कच्चा रस्ता आहे. घाटमाथ्यावरची ही वाटचाल खूप लांबची अमली तरी मुखदायी आहे

घोडनदीचा एक अप्रतिम कातीव धबधबा मागे पडला. पण त्यापुढच्या वाटेतच असलेल्या डोहाशी स्नानाचा क्षण आम्ही पकडलाच पार्श्वभूमीस हिरवा डोंगर होता. तिरप्या किरणानी वनश्री धुसर सोनाळी दिसत होती 'खंड्या' मोरपखी पख फडफडवीत सूर मारत होता टिटवी, सालुकी किडे खाण्यात दग होती अशा वेळी तामभर सहजची जाईल नाहीतर काय?

तोपर्यंत चुलीवर रवा गिजला होता ते पक्कड पोटात ढकलेपर्यंत चार वाजले होते पाय पेंगाळले होते तरीही मोठी चाल शिल्लक होती वहिरी ससाणा अन् कित्येक अनोळखी पक्षी आमच्या चालीला साथ देत होते. उजवीकडे रानशील घाटाची पायवाट आणि भातखाचरे दिसली तेव्हा हायसे वाटले पुढे मचर-भीमाशंकर रस्ता लागला. तावडमातीत आघोटा आघोटा पाय बुडाले. रविराज पश्चिमेकडे डुबत असताना अखेरीस भीमाशंकराची पोचली

घाटमाथ्याची गर्द थडी वेढीत होती. त्यामुळे देवळात मुक्काम ठोकण्याचा मी मनोरथ उभारला. पण "हॅ, हॅ, आजही मुक्काम उघडघात वरच होणार" असे जाहीर करून दिलीप अन् रवी भीमेच्या उगमः कुडाकडे चालूही लागले. मीही स्मित करून त्यांच्यामागे द्यावलो. माझ्याही मनासारखेच झाले होते. चादण्याच्या पांघरुणाची एकदा ओढ लागली की मानवी कोलाहलापासून दूर मोकळ्या रानी चांदोबा पाहात केव्हाच डोळे मिटतात. आताही तेच झाले. किरं झाडीत रात-किडे गात होते. भीमा वहात होती. चादण स्तब्ध झाले होते.

□ □

## १२. 'मंगळ'-'चंद्रा'च्या प्रदेशात

वरधा घाटातील वाघजई देवी। कोवळी उन्हं देवीला जाणवत होती. पण दऱ्याखोरी अजून स्तब्धच होती राज्य परिवहनाची 'विन्हेरे' गाडी त्यातल्याच एका कड्यावर थक्कली होती प्रवासी सृष्टीशोभा निरखीत होते. देवीचे भक्त वानर प्रसादाकडे लक्ष ठेवून टपून बसले होते. भोर-महाड रस्त्यावरील हे चिरपरिचित दृश्य। वाघजईचा कौल घेतला की गाडी कावळ्याच्या खिडीतून घाटाखालच्या माजेरी गावाकडे वेगाने उतरू लागते, पण त्या दिवशी तस घडल नाही.

गाडी अचानक थांबली. आम्ही गप्पा आटपून बाहेर डोकावले तो त्या भयाकारी तिहेरी वळणावर एक टूक आडवा झाला होता.

अर्थातच गाडी पुढे जाणे अशक्य म्हणजे खाली उतरणे आलेच. मग लेदरब्रेग्स कशाबशा साभाळणाऱ्या प्रवाशात आमच्या पाठुगळीच्या हॅवरसॅक्सनी चांगलाच भाव मारला.

इतर मडळी दुसऱ्या गाडीची वाट पाहत थक्कली आणि आम्ही सरळ पदमार्गच पत्करला

आकाशीच्या मंगळ-चंद्राकडे झेपावणारी याने जशी अग्निबाण लुडवून आपला मार्ग बदलतात तसाच छोटासा मार्गबदल आम्हीही केला - एस.टी.च्या कृपेने ! फरक इतकाच की आमची मोहीम भूतलावरच्या मंगळगड अन् चंद्रगडावर होती

सह्याद्रीच्या कोकणात घुसलेल्या रागांवर हे दोन्ही दुर्ग आज वर्षानुवर्षे तळपताहेत. वरधा घाटाच्या दक्षिणेला कामथा घाट रोखत 'मंगळ', तर त्याही दक्षिणेला ढवळ्या घाटावर नजर ठेवून 'चंद्र' !

वरंधा घाट उतरून 'माजेरी'त पोचलो तेव्हा उन्हही घाट उतरून माजेरीत पोचली होती.

घाटमाथ्याची गर्द घंडी वेढीत होती. त्यामुळे देवळात मुक्काम ठोकण्याचा मी मनोरथ उभारला. पण "हॅ, हॅ, आजही मुक्काम उघड्याच वरच होणार" असे जाहीर करून दिलीप अन् रवी भीमेच्या उगमः कुडाकडे चालूही लागले. मीही स्मित करून त्याच्यामागे धावलो. माझ्याही मनासारखेच झाले होते. चांदण्याच्या पांघरणाची एकदा ओढ लागली की मानवी कोलाहलापासून दूर मोकळ्या रानी चांदोबा पाहात केव्हाच डोळे मिटतात. आताही तेच झाले. किरं झाडीत रात-किडे गात होते. भीमा वहात होती. चांदण स्तब्ध झाले होते.

□ □

## १२. 'मंगळ'-'चंद्रा'च्या प्रदेशात

वरंधा घाटातील वाघजई देवी! कोवळी उन्हं देवीला जाणवत होती. पण दऱ्याखोरी अजून स्तब्धच होती राज्य परिवहनाची 'विन्हेरे' गाडी त्यातल्याच एका कड्यावर थबकली होती प्रवासी सृष्टीशोभा निरखीत होते. देवीचे भक्त वानर प्रसादाकडे लक्ष ठेवून ठपून बसले होते. भोर-महाड रस्त्यावरील हे चिरपरिचित दृश्य! वाघजईचा कौल घेतला की गाडी कावळ्याच्या खिडीतून घाटाखालच्या माजेरी गावाकडे वेगाने उतरू लागते, पण त्या दिवशी तसं घडल नाही.

गाडी अचानक थांबली. आम्ही गप्पा आटपून बाहेर डोकावले तो त्या भयाकारी तिहेरी वळणावर एक ट्रक आडवा झाला होता.

अर्थातच गाडी पुढे जाणे अशक्य म्हणजे खाली उतरणे आलेच. मग लेदरबॅगज कशाबशा सांभाळणाऱ्या प्रवाशात आमच्या पाठुगळीच्या हॅव्हरसॅक्सनी चांगलाच भाव मारला.

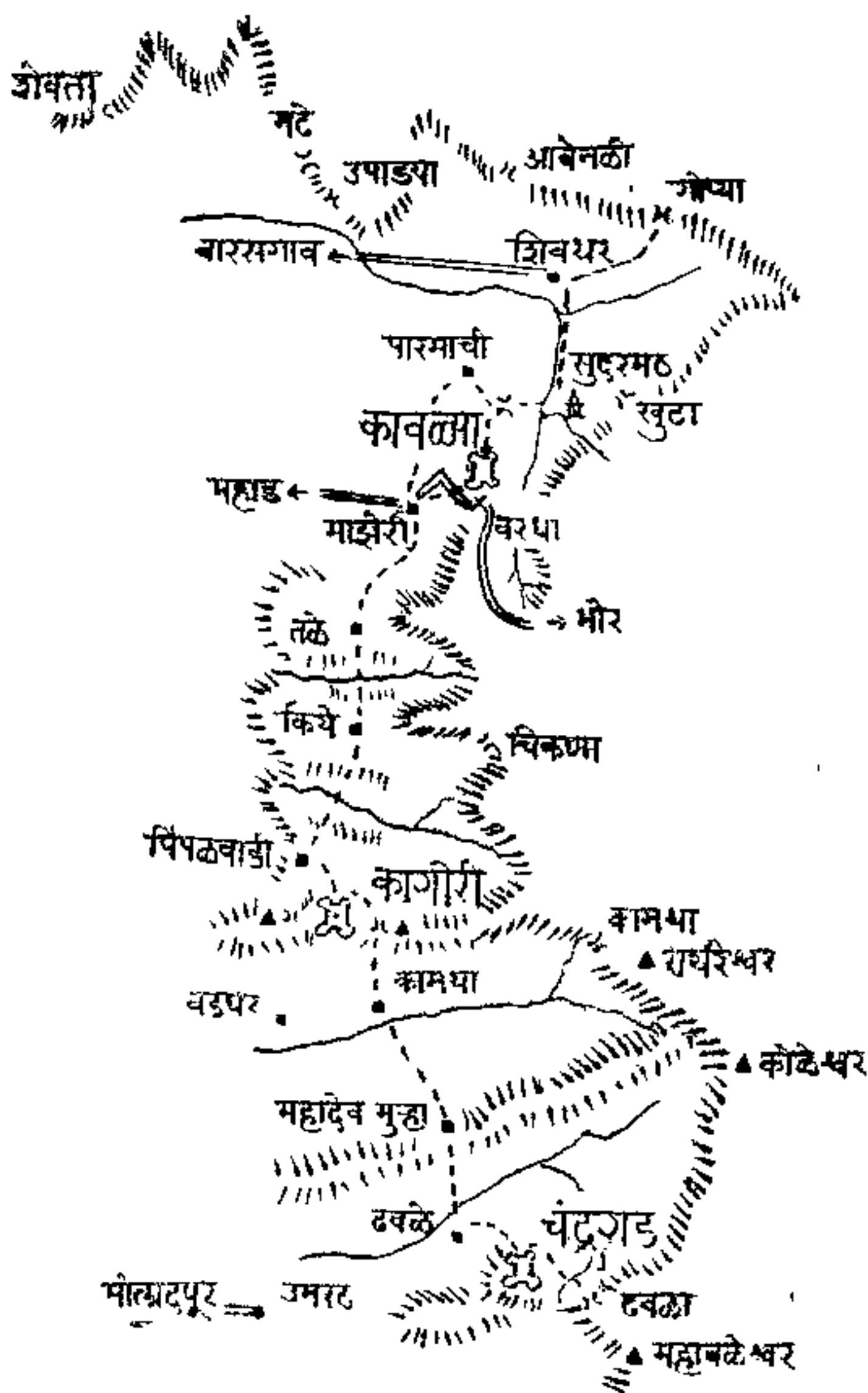
इतर मडळी दुसऱ्या गाडीची वाट पाहत थबकली आणि आम्ही सरळ पदमार्गच पत्करला

आकाशीच्या मंगळ-चंद्राकडे झेपावणारी याने जशी अग्निबाण उडवून आपला मार्ग बदलतात तसाच छोटासा मार्गबदल आम्हीही केला - एस.टी.च्या कृपेने ! फरक इतकाच की आमची मोहीम भूतलावरच्या मंगळगड अन् चंद्रगडावर होती.

सह्याद्रीच्या कोकणात घुसलेल्या रांगांवर हे दोन्ही दुर्ग आज वर्षानुवर्षे तळपताहेत वरंधा घाटाच्या दक्षिणेला कामथा घाट रोखत 'मंगळ', तर त्याही दक्षिणेला ढवळ्या घाटावर नजर ठेवून 'चंद्र' ।

वरंधा घाट उतरून 'माझेरी'त पोचलो तेव्हा उन्हही घाट उतरून माझेरीत पोचली होती.





तळचे गावच्या वाटेला लागलो. काळ्याकभिन्न कातळकड्या-  
 ळ्याला एक हिरवागार ओहोळ मार्गे गेला अन् सहचपहाडाच्या  
 उजव्या अगाने जेमतेम अर्ध्या तासातच 'तळचेवाडी' आली ग्रामदेवता  
 जन्ती, लगनच्या उच्च टेकडीवरून टुकटुकू पाहत होती. अवजड बोजे  
 पाठीवर वागवत हे कोण चमू चाललेत ते निरखीत होती!

एका म्हातारीने आशीर्वाद दिला. वाडीतून बाहेर पडलो तोच दूरवर मंगळगडाचे दर्शन! छे! तो होता गडाच्या पश्चिमेकडचा अगदी तसाच भासणारा डोंगर !

गडाची सपूर्ण रांग नजरेत आली अन् उजवीकडे खाली तळचे गाव. समोर दरीपल्याडल्या पठारावर ‘किये’ पण जाणवत होते खरं म्हणजे वाट अगदी सरळ पण नाही ! आम्ही चुकलोच. अन् वाट म्हस्क्याच्या धनगरवाडीची पकडली. डोंगराडोंगरातून कितीही हिंडलं तरी वाट चुकणारच नाही असे छातीठोकपणे काही सांगता यायचे नाही हेच खरे !

शेवटी शेतांचे बांध उड्या मारीत पार केले अन् एका झापा-शेजारच्या ओढ्यात आलो अस गार पाणी की पाय बुचकळलेच डोहात पोहण्याचा मोह टाळला आणि झाडीच्या चढणीने ‘किये’ गाव गाठले

मध्यभागी टेकडीवर पद्मावती ! वाजूनी छोट्या छोट्या वाड्या. स्वच्छ सारवलेली अगणे होती घराच्या खांबावर लक्ष वेधून घेणारी कलाकुसर अन् ओटीच्या पुढे काढलेले लाकडी सज्जे दारी आलेल्या पाहुण्यांना वाश्च टेकायच आमत्रण देत आहेत घराच्या जोत्यावर कमळाकृतीबरोबरच वळणदार शिलालेख—‘होनवती मालुसरे— सन १९४८ !’

कोकणची ही कल्पकता न्याहाळतच ‘किये’ गाव सोडले वाडीच्या दक्षिणेला समोरच ‘मंगळगड’ उभा होता, पण त्याचा पायथ्या गाठण्यासाठी तब्बल दोन अडीचशे मीटरचा उतार-चढ बाकी होता.

झाडीझाडीतूनच उतरत भाव नदीतून पुनश्च चढणीने ‘पिंपळ-वाडी’ आली. ‘मंगळगड’ दिसेनासा झाला होता

तळे, किये अन् पिंपळवाडी ही तीनही गावे सह्य शिखरापासून कोकणात घुसलेल्या पठारावर वमलेली आहेत प्रत्येक दोन सोडांना वाजूला हटवत एक खोल दरी. त्यामुळेच पिंपळवाडीत आम्ही आलो ते चढउतार करीत अन् तब्बल दोन वाजल्यावर !

श्री हात्ये आजोबा अन् जणू त्यांची नातच शोभावी अशी उषा भिडे याना पाहून वाडीतल्या सगळ्या आया, मावश्या विचारपूस करीत गोळा झाल्या. तेव्हा कळल की, गडावर वस्तीला स्थान नाही.

लगोलग सामान टाकून गड पाहणीस जाण्याशिवाय गत्यतर नव्हते एखाद्या बॉक्सरची मुष्टि असावी तशी मंगळगडाची एक सोंड पिंपळवाडीला ठोसा देतीय. यामुळे बहिरोबाच्या देवळाजवळून या मुष्टीच्या टेंभावर चढलो तेव्हा कुठे गडाच्या तटबुरुजानी दर्शन दिले.

सर्वश्री धाडी, कासार आणि गार्डी या पिंपळवाडीच्या शिक्षक त्रयींनी त्याच्या दमाबद्दलच्या आमच्या अदाजाला काटशह दिला ते सहज चढत होते अन् उलटी आमचीच दमछाक होत होती

मंगळगडात प्रवेश केला तो पूर्वे वाजूच्या उभ्या चढणीने दरवाजात बऱ्यापैकी खडकातल्या पायऱ्या, पण खुद्द दरवाजाची कमान मात्र कोसळलेली.

पूर्वेकडे पसरलेल्या माचीवर काळभैरवाचे मंदिर ! कुणी कुणी कांगोरी देवीही समजतात. दीपमालेनजीकच्या रुद पायऱ्या चढले की भोडकळलेले प्रवेशद्वार बुसड जमातीचे लोक दरवर्षी येथे येतात दोन तीन शिव पिंड्या आणि काळभैरवाची एक सुवक मूर्ति लक्ष वेधते.

मंदिरापुढे माची संपते अन् सह्याद्रीचे दर्शन घडते. पूर्वेकडे दुर्गादेवी, म्हसळा, रायरेश्वराचे नार्किदा, कोळेश्वर, महाबलेश्वरचे आर्धरसीट, दक्षिणेला प्रतापगड, मकरदगड, वायव्येस रायगड व उत्तरेला तोरणा, राजगड !

माचीतून सरळ बालेकिल्ल्यात किंवा कडेनेही फेरी मारता येते. ओळीने सात-आठ पाण्याची टाकी पाहून विस्मय वाटावा. बालेकिल्ल्यात राजवाड्याची भिंताडे अन् एक चार खणी इमारत बंबाळ्या रानातून कशीबशी डोकावतात

सध्याकाळच्या शांत वेळी मंगळगड गहिरा बनत चालला. आम्ही अर्थातच परतीची वाट धरली. मंगळ ग्रह जसा अनाकलनीय तसा मंगळगड मात्र नाही

जावळीकर चंद्रराव मोन्याकडून तळे घोसाळे पाठोपाठ शिवाजी महाराजांनी हाही गड हिसकावून घेतला गडाचे ‘कांगोरी’ नाव बदलून राजांनी नव नामकरण केल ‘मंगळगड !’ विरवाडी ही महत्त्वाची पेठ इथून तीन चार कोस अन् पुढे लगेच रायगड खोरे यामुळे रायगडजवळील दग्धाघोण्याच्या बदोवस्तास मंगळगडचे सैनिक दौडत असत. सरदार रूपराम चौधरी हा शके १७३५ मध्ये किल्लेदार असल्याची एक नोंद आहे तर इ. स. १७४० मध्ये इंग्रजी सेनेस प्रतिकार करण्यात या मंगळगडकरांनी काहीसा वाटा उचलला होता

या दुर्गाचा जास्त उपयोग कैदखाना म्हणूनच झालेला दिसतो. सरदार बापू गोखल्यांनी हटर अन् मॉरिसन या इंग्रज साहेबाना येथे जेरबंद केले होते. बस्स ! १८१८ साल उजाडल अन् कर्नल प्रॉथर तयार होताच, या मंगळावरही तो अमंगल युनियन जॅक रोवला गेला

पिंपळवाडीतल्या मुक्कामाने ताजेतवाने होऊन सकाळीच पायलं बाहेर काढली गडाच्या पूर्वेकडच्या वडघर खिडीत येतोय तोवर कामथा खोरं उन्हात उजळल होते. खालच्या वाडीत पोचलो तेव्हा पाठीमागे कांगोरी निरोप देत होता.

वाडीम्होरं एक सोड खोऱ्यात घुसली आहे. तिच्या डाव्या अगाने वरेच उतरलो तेव्हा कुठे वडघरच्या वाडीत आमचा प्रवेश झाला. कामथा नदीही लगोलग आलीच

सकाळचे नऊ वाजले होते न्याहारी उरकली. पश्चिमेला सह्याद्रीच्या उच्च पहाडाशी सूर्यकिरण टकरा देत होती अन् इतस्तत उधळत होती. रायरेश्वरचे नाकिंदा टोक अन् अस्वल खिड खुणावत होती कामथा नदीचे निळेभोर गार पाणी ! दोहो बाजूनी उच्च चढत गेलेल्या डोंगर रागा अन् त्यावर मिरविणारी कोकणी कौलारू घरे ! मने ताजेतवानी व्हायला अधिक काय पाहिजे

पिशव्या पाठीवर चढवून पुढे होणार इतक्यात एक थोराड वाप्या सामोरा आला. ‘कुठ निघालाव?’ मी म्हटल ‘ठवळ्याच्या चंद्रगडाला!’ “अरे देवा लई अवघाड! तुमाला जमायचा नाय. तुम्ही सरल प्रतापगडास जावा.”

वाद घालून काहीच फायदा नव्हता महादेवाच्या मुऱ्हाची वाट धरली. इतकच जाणवल की, चंद्रावर पोचण सोप नाही. नदीपल्याडल्या वाडीतून पाणी घेऊन दाडाला लागलो. वाडीतली घरे ठिपके होउन नाहंशी झली तरी चढण आपली चालूच डावीकडे उचावर चांदल्याचा मुऱ्हा अन् घेला डोंगर बघत होते तव्वल एक तासाच्या सरळ चढणीने म्हाद्याचा मुऱ्हा आला. रायरेडवरपासून निघालेल्या डोंगरमाळावरची ही सपाटी. जगमांची पाचपचवीस घरे आणि राभात एक महादेवाचे देऊळ अन् गगा टाके.

ढवळाखोरे नजरेत येताच प्रतापगड, मकरदगडही नजरेत आले. पूर्व दिशा आक्रमून एक धनगर वाडा गाठला.

ऊन आता रणरणू लागलं होत. चिटपाखरुही दिसत नव्हत. एकाएकी जगल हादरल. पखांचा आवाज करीत दोन पक्ष्यांनी आसमतात झेप घेतली. डोळ्याच पारण फिटल! पिवळीधमक चोंच, अजस्र पख, निमुळते शरीर! झेप तर अशी डीलदार की छायाचित्रात छवी टिपण्याअगोदरच ते दरीत नाहीसे झाले.

आणखी दोन धनगरवाडे पार करून कड्यावरून निघालो. उजवीकडे खोल दरी होती. डोंगराच एक वाकण गेलं आणि एक विराट दृश्य समोर ठाकल पर्वताच्या प्रचंड गराड्यात चद्रगड एखाद्या मण्यासारखा तळपत होता कसे ते विलक्षण देखणे कडे! लाखो करवती उभ्या ठेवाव्यात तसा तो सह्यगिरी आणि त्यात महाबळेश्वरचा 'आर्थरसीट' स्पष्ट दिसत होता. उन्हाने कड्यांची दाहकता जास्तच जाणवत होती खोल दरीपलीकडच्या टेपावरचे 'ढवळे' गावच तेवढे मानवी अस्तित्त्व दाखवीत होते.

काही अतरावरच वाट उजवीकडे उतरली काट्याकुट्यातून धडपडत खांडजच्या धनगरवाड्यातून ढवळी नदीचे पात्र गाठले. उतारावरही श्रम होण्याची पहिलीच वेळ! उन्हांतून कोरडी नदी पार केली तो ढवळ गाव आलेच

भवाळकर गुरुजीना पत्र धाडलेच होते. आदल्या दिवशीच चारपाच मैलावरच्या 'देवळे' गावातल्या पोस्टात ते त्यांना मिळाले

होत. आमचे घामाने डबडबलेले भयान अवतार पाहून त्यांनी दोनचार वादल्याच पाणी समोर ठेवले

हजारएक वस्तीच ढवळ्या खोऱ्यातल हे शेवटचे गाव पुण्या-सागलीकडला हा शिक्षक येथे चवथीपर्यंतची शाळा चालवतोय. या दऱ्याखोऱ्यात पाचपाच वर्षे काढायची म्हणजे धन्य आहे

धुग्धाग्नि शात करीपावेतो वाटाड्याची चौकशी केली, पण सगळे वणावणा कष्ट करायला गेलेले अन् मग अवधी हिंमत धरून आम्हीच चद्रगडावर निघालो पोलीस पाटलाने दिलेले आव्हान स्वीकारून. वरच्या टप्प्याचे वाटेने दोन वळणातच पायथा आला.

महाबळेश्वरपासून निघालेल्या सह्याद्रीच्या पूर्वपश्चिम रागेच्या दक्षिणोत्तर फाट्याच्या टोकावर चद्रगड दड थोपटून खडा आहे.

भित नजरेत जोखून वांझ विहऱ्याकडेच्या झाडीत शिरलो. अप्रतिम जगलातून चढत एका पिपराच्या झाडाशी, मोकळवण आले. गडाचे दाडाला भिडलो अन् मग तो घसारा, ती कारवीतली पुसट वाट पिटुकली! कसेबसे वर चढत गेलो. चौकीच्या टप्प्याने दिलेला ‘खवरदार’ इशारा धुडकावला अन् पुढे झेपावलो. वाट गायव. अडम तंडम वाटेने उजवीकडे म्हसोवा खिड गाठली भन्नाट वारा अन् समोरच दृश्य पानी सुखावलो, पण खडकावरच्या चढणीचा प्रयत्न शवटी अथशस्वीच ठरला.

‘सूर्यास्ताची वेळ’ त्या अवघड कड्यात अधाराची सोबती न परवडण्यासारखी चद्रगडाचा माथा वाकुल्या दाखवीत होता वरल्या टप्प्यावरची पाहिराची झाडे चक्क हसत होती. अन् मग वाटतल्या झाडांवर सताप काढत ढवळे गावात आम्ही धावतच माघार घेतली. गावकरी मडळी मात्र (बहुसंख्य मोरे घराणी) आश्चर्यमुग्ध झालो अन् मग रात्री गरम दुधाच्या घोटानी व ग्रामस्थांच्या भाडू गीतानी अथशावर फुकर घातली एकनाथांचे ते अमरकाव्य या कोकणपट्टीत कोणा एका दरीतला आसमत भारून टाकीत होते.

पश्चिमेला व्याध मावळला आणि ढवळ्याचे प्रशस्त भास्वी मंदिर सोडले. ढवळ्यात मोरे घराणी मायदाळ. त्यातलीच दोन तरुण पोरे साथीला घेतली कोंडीराम अन् शिवराम!

डुकर सोडीचा डोंगर उजव्या वाजूला ठेवून वाहून व्हाण्यातून पाहिरापर्यंत फटक्यात पोचलो पुढे लगेचच वाट गवसली. खोवणी असलेला अवघड कडा चढलो. तो माथाच! सूर्यकिरणाचा वर्षाव अन् अजस्र दरीवरचा भन्नाट वारा ! त्याच्या धुम्मड आवाजातून समोरचे नजर न ठरणारे दृश्य!

शिखराकडे निघालो तो वाटेत एक शिदपिंडी. एकसंध अन् मोठी. सह्य पहाडांना शोभणारी ! नदीशेजारून पुढे चढणीवर दोन खडकाच्या प्रवेशद्वारातून गडाच्या अधित्यकेत प्रवेशलो

८०५ मीटर उंचीचा चद्रगड जेमतेम १५ मीटर रुंद अन् ७-८शे मीटर लांब आहे. एक घरठाणे अन् जननीचे स्थान सोडले तर वास्तु नाही. उत्तर टोकावर एक स्वच्छ पाण्याचे बाधीव टाके अन् पलीकडे एक गुहा, आत उभे राहून टेहळणी करता येण्याजोगी बैला, पचटेंभ, कोळीदुर्ग कलावतिणीची काढणी, ढवळ्या घाट अन् रायरेश्वर, कोल्हे-श्वर, महाबळेश्वर ही पठारे डोळ्यासमोर भिरभिरतात

जावळीपाठोपाठ शिवाजी राजानी मोऱ्यांचा मुलूख ताब्यात घेतला. चद्रगड आणि ढवळ्या घाटही याच वेळी राजानी ताब्यात घेतले. अर्थात् चद्रगड फक्त टेहळ्या म्हणूनच उपयोगात आणला जात होता. तेव्हा छोट्याशा शिवदीस पुरतील एवढी पाचसात टाकी इथे खोदलेली आहेत दरवर्षी साधात ढवळेकर ग्रामस्थ जननी देवी अन् महादेवाचा उत्सव करतात. चद्रगड जागवतात.

कडा उतरूनच अर्ध्या तासातच पायथा गाठला. आता कोकणातून देशावर थेट महाबळेश्वर चढून जाणे होते. दाट जंगलातल्या पाताळ दरीतून ढवळ्या घाटाने ! ठरवलेला वाटाड्या मिळाला नाही अन् वाटाड्याविनाच वृक्ष केले. चद्राला वळसा घातला तो केवढी दरी सामोरी आली. रानच रान !

पूर्वीच्या काळी वाहता असेल तेव्हा या ८ कि मी. लांबीच्या देशावरच्या जोरहून कोकणातल्या ढवळ्यास उतरणाऱ्या घाटात चौक्या असतील पाथस्थाना थड पाण्याची सोय तिथले पहारेकरी करीत असतील आणि आज आम्हाला महाबळेश्वरपर्यंत चुकूनसुद्धा मनुष्य भेटणार नव्हता. वाट चुकलो तर दिलासा द्यायला अक्राळ विक्राळ कडे अन् जगलाचा दाटवा होता. अन् रात्री तर मग श्वापदाना मेजवानीचा बेत ठरवायला काहीच हरकत नव्हती. दडपलेल्या छातीनेच पहाडानी वेढलेल्या वृक्षराजीच्या गुहेत पावले ठेवली. दरीच्या उजव्या अगाने चढणी, उतरणी, ओढे ओहोळ पार करीत पुढे गेलो तो एकदम प्रवेश बंद !

वृक्षवेली अन् डोंगरानी चहू बाजूनी वेढून वाट गिळून टाकली हाता मात गुग झालो ढवळ्यास परतावे की काय हा विचारही मनात चमकला. पण मग जिद्द ती कसली !

भराभरा वेड्यासारखी शोधशोध केली अन् वाट हुडकली. किंचित् मळलेली वाट एका ओढ्यातून वर चढत होती अन् मग कधी चुर-चुरणारा पाचोळा, ओहोळातले दगडगोटे, वेली तोडीत चहू लागलो. दोन तास युगासारखे गेले आणि वऱ्याच उचीवर आल्याची जाणीव झाली पुन्हा दोन वाटा सामोऱ्या आल्या. सगळे नैपुण्य पणाला लावून उजवीकडे वर सापळखिडीला चढणारी वाट सोडली अन् डावीकडच्या सपाटीच्या वाटेने पुढे निघालो

बरेच वळसे घेत डोंगर उजव्या अगाला ठेवून ती निसरडी वाट एका कड्यावर आली. अन् प्रचंड खोल दरी पुन्हा दर्शन देती झाली. दरीपलीकडे चद्रगड पुन्हा डोकावला

झाडी संपून घसाऱ्याची चढण. चौकीच्या टप्प्याशी पाय थकले होते. भाजणाऱ्या उन्हापासून खडकभितीमधल्या त्या जुन्या वाटेने दिलासा दिला अन् आम्ही माथ्यावर आलो. समोरच्या बहिरोबाच्या मूर्तीनी आमच्याकडे कौतुकाने पाहिल असाव. वाटाड्याशिवाय हा वाट काबीज करण्याच आम्हीत आम्ही केल होत !



आता देशावरून महाबळेश्वर चढणे होते. चद्रगडाची दरी पुन्हा एकदा निरखली अन् पिशव्या चढवल्या ढवळ्यात मिळालेल्या माहितीच्या आधारे बहिरीच्या डाव्या हाताची जगलात उतरत 'जोर' कडे धावणारी वाट न धरता, बहिरीममोरच कारवीतून वर चढणारी वाट हुडकून निघालो कारवीच्या माड्यानंतर एक पाण्याचे टाके भेटले: अस गार अन् मधुर पाणी की बस्त !

पुन्हा एकदा महाबळेश्वरी जगल ! बांबूच्या बेटाकडे जाणाऱ्या असुर्य वाटा. पण आमची सराईत नजर हुलकावण्या खाऊनही वाट गाठत होती. माथा गाठला. मी खरा दरीतच पडायचा. चढण सपताच पलीकडे कडा एखाद्या लवळवणाऱ्या तीरासारखा वेगात कोकणात घुसला होता. सरळ सातशे मीटर !

कुणीही वेडच व्हाव अशा ठिकाणी आम्ही पोचलो होतो. समोरच 'मढीमहाल' अर्थात् अर्थर सीटचा काळाकभिन्न राक्षसी कडा आव्हान देत उभा होता त्यापासून निघालेल्या डोंगर रांगेने आम्हाला तोलून धरले होते.

डावीकडे थट कोल्हेश्वरापयत अमर्यादित जगल, उजवीकडे सांबत्रीचो खोल दरी अशा वाटेने आम्ही धावतच 'अर्थरसीट' खाली आलो उजव्या बाजूला सरळ हजार मीटर तुटलेला तो कडा देखून पारण फिटल. मना वाटत या कड्याच खर सांदर्य न्याहाळाव ते अस २०० मीटर खाली यऊनच ! कड्याच्या टोकावर बाहुलीएवढी माणस

उभा हाता

मग चक्क आरोळ्या ठोकल्या. मनमुराद ओरडायला दऱ्या-खोऱ्यासारखी जागा नाही. प्रतिध्वनीचा मागोवा घेत चढणीस लग्नलो अन् एक छोटा कडा चढून 'खिडकी'त पोचलो. मढीमहाल न्याहाळण्याची 'खिडकी' अर्थात् विडो पॉईंट ढवळ्यापासून ६ तासाची चढण सपली होती

डागरघावंची ती शेवटची सध्याकाळ सूर्य क्षितिजाने चालला होता आणि त्याबरोबरच भगळ आणि चद्रही डोळ मिचकावीत सध्याच्यायत विरून जात होते

## १३. कुकडी खोन्यात नाणेघाटात !

महाराष्ट्रातील कुकडी खोरे हे महाराष्ट्राच्या प्राचीन भरभराटीचे जिवंत शिल्प आहे सातवाहनाच्या आश्रयाखाली नाला सोपारा, चौल या कोकणातील बदराचा व घाटावरच्या जुन्नर, पैठण या पेठामधील व्यापार या खोन्यातील नाणेघाटामार्गे चालत असे. या घाटातच सातवाहनांनी खोदलेले शिलालेख आहेत.



कुकडी खोन्याचे पहारेकरी आहेत जिबनेरी, चावड, जीवधन व हडसर हे चार दुर्ग. उत्तुग कातळकड्यामुळे ह्याच्या आरोहणात भेदक थरार आहे आणि खोन्यातून कोकणात दिसणारी भैरवदुर्गाची पाषाणभित्त सहजासहजी माथा गाठू देतच नाही. कुकडीच्या या पचप्याच्यांना शवराणी घालण्यासाठी आम्ही एक दिवस सकाळच्या जुन्नर-आपटाळे गाडीने भीमा खोन्यात पोचलो. दूधवित्तेल्याच्या रांगेबरोबरच बीजवाहिन्यांवर हारीने बसलेल्या पक्ष्यांनी माना वळवून पाहिले. त्या

पक्षाच्या रांगेने आमच्याबरोबरच चावंडच्या दिशेने झेप घेतली. चावंडच्या पायथ्याला गाडीमार्गाने पोचलो तेव्हा मीनेर ओलांडून कुकडनेरमध्ये आमचा प्रवेश झाला होता.

चावंड गाव गडाच्या पश्चिमेला आहे. इथून माथ्यापासची घळ सहजच दिसते या घळीत कडा खोदून छोट्याशा पायऱ्या केल्या आहेत शेजारी लोखंडी आधार असल्याने कडा पार करणे अवघड नव्हते. यापुढच्या उच्च उच्च ६०-७० पायऱ्यानीच जिरविली.

इकडील सर्वच डोंगराना माथ्यापाशी सुमारे शंभर मीटर उंचीची सरळ सोट कातळभित आहे दुर्गरचनाकारानी स्थापत्य-कौशल्य पणाला लावून खोदलेले मार्ग या खोऱ्याच्या प्रत्येक दुर्गाला पाहायला मिळतात. कातळात कोरलेल्या नीटस द्वाराने आमचे स्वागत केले. गडाच्या मध्यभागी एक वाटोळी टेकडी दिसली तिच्या उत्तरेला एका वर्तुळात खोदलेला सात तळ्यांचा समूह उगवला. सर्वथी कराडे, पुरकर व मासाळ ही त्रयी सोमेश्वरच्या काकडे महाविद्यालयाची. त्यांनी अशा डोंगराचे अन् तळ्यांचे दुरूनही दर्शन घेतले नव्हते. त्याच्या विस्फारित नेत्रात त्या तळ्यांचे प्रतिबिंब पडले तळ्यांच्या अलीकडच एका उद्ध्यस्त मंदिराचे तोरण प्राचीनत्वाची ब्रह्मदे मिरवीत दासळलेल्या अवस्थेबद्दल अभु ढाळताना दिसते या समोरच एक कुड व बाजूने मूर्तीसाठी कोनाडे आहेत.

माथ्यावर दीपमाळ व चावंडाबाईची मूर्ति. पूर्वेला शिवनेरी, पश्चिमेला धाकोबा, शंभू तर उत्तरेला खोऱ्यापलीकडे अजनावळे, निमगिरी, हडसर हे हरिश्चंद्रगडाच्या पार्श्वभूमीवर दिसत होते.

उत्तरकड्यात मुक्काम करण्याजोगी लेणी आहेत इथून कुकडी नदीचे वळणदार पात्र छान दिसते गड उतरताना नेत्र कुकडीतीरी कुकडेश्वरावर लागले होते चावंडपेठेतून तिथे पोचायला तब्बल तासभर लागला. उन्हाणे तावून निघालो होतो. शंभु डोंगराच्या कुशीत दाट झाडी होती. एक थड जलाचा ओढा बहात होता. त्याच्या कडेवर कुकडेश्वर मंदिर उभे होते.

ती प्रसन्नता अनुभवीत सर्वजण झाडीत पहुडले. हे देऊळ अंदाजे १३ व्या शतकात बांधलेले आहे. दुर्लक्षामुळे हे मोडकळले असले तरी विविध शिल्पे लक्ष वेधतात. शिवपार्वती, गणेश, देवी, नागराज तसेच पक्षी व वेलबूट्या, इतर कलात्मक नक्षी अशा शिल्पानी अतर्बाह्य सजले आहे.

देवळाबाहेरील कुडातील थड पाण्याने डोळे शात झाले आणि घाटघरकडे निघालो. पुर गावानजिकची खिड ओलाडली. पळमाची तांबडी फले हिरव्या समुद्रात नावसारखी तरगत होती. 'खुळखुळा' आपले मोरपख हलवीत संगीत पाझरत ओपावत होता.

डोंगराच्या उजव्या अगाने नागमोडी वाट होती. खोन्यापल्याड देवदांड्याच्या प्रचंड भिंती अन् अंजनावळे डोंगराचे करवती. जबडे आपले रौद्र स्वरूप पालटत होते. सध्याकाल लवकरच विसावणार होती.

रान सपून घाटघरच्या रहाळाने दर्शन दिले. जीवधनगड त्यातून उठावला होता. तळातील फांगळी गावातून गडाचा पायथा गाठला.

जुन्नर-घाटघर गाडीमार्ग घाटघर गावाकडे वळला. पण आमची मने गावच्या बदिस्त वातावरणापेक्षा जीवधनच्या छायेत खडबडीत माळावर पथान्या टाकण्यास राजी झाली. चुलीवर वाफारलेल्या गरम भाताने आमचा थकवा उडाला.

पुरकरच्या बाजाचे सूर अधार छेडीत होते. आकाशातून व्याध्र, कृत्तिका, शमिष्ठा असे कितीतरी तारे-ग्रह चमकत होते. सप्तषि पश्चिमेकडे मावळला तेव्हा पूर्वेकडून कुकडी खोरे उजळत होते.

घाटघरमधून जिजाबा पाटलानी दाखविलेल्या वाटेने आम्ही बाहेर पडलो. जीवधनगड आमच्या उजवीकडे उत्तर-दक्षिण पसरला होता. माथ्यापाशी ८० मीटर उंचीचा कातळपट्टा व त्याखाली अरण्यपट्टा होता. तळमाळावरून दक्षिण टोकाकडे वाट आहे. पण माथ्यावर जाण्याची ऊर्मि दाडगी. अलीकडेच एका मळलेल्या वाटेने आम्हाला चकवले. नेहमीप्रमाणे ती चुकलीच.

तासभराच्या झटापटीनंतर एक प्रस्तर पार करून पाषाण भिंतीपाशी पोचलो. सुरेख कानळशिडीला पहिल्या २५ ३० तुटलेल्या पावट्या होत्या दिलीप निवाळकर वादर पावलाने पटापट वर चढला. त्यामागोमाग आम्ही पाची जण वर चढलो.

हा आयताकृति गड मध्यातून उचावला आहे. त्याच्या पूर्वे उतारावर एक धान्यकोठी आहे कातळावाहेरचा भाग बांधून काढलेला कमानी मुसलमानी वास्तूशी साम्य दाखवितात पण याच्या पुढील तोरणावर गजलक्ष्मी शिल्प आढळते

कोठीजवळील पाण्याची टाक्याची चव चाखून मध्यावर पोचलो. आमची दृष्टि आता कुठे पोचत नव्हती. उत्तरेला कळसुवाई राम, रतनगड, घनचक्कर, अजोबा, हरिश्चंद्र, अजनावळे डोंगर, तर पूर्वेला निमगिरी, हडसर हे गड व पश्चिमेला माथेरान राम दिसत होती डोळे खाली वळवले तर कोकणात डोकावणारा नानाचा अगठा नाणेघाटाच्या वेचकीत दिसत होता. त्यापलीकडील भोरांड्याच्या दाराने आम्ही कोकणात जाणार होतो

जीवधनच्या पश्चिम अगाला जे द्वार आहे ते पूर्णपणे उद्ध्वस्त आहे त्यामुळे परतीसाठी पूर्वेचीच वाट पत्करणे भाग होते तत्पूर्वी जीवधनचा दक्षिणकडा न्याहाळण्यास आम्ही विसरलो नाही जिवाबाईच्या वृन्दावनापलीकडेच हा कडा कोकणात ६०० मीटर कोसळला आहे कड्यावर वादरलिंगी नावाचा सुळका आहे कड्याचे प्रतिबिंब धाकोवाच्या रूपाने समोर पडले होते. आमच्या मनात दडले होते

नाणेघाटापल्याडच्या छोऱ्या घरणाकडेने वहाळाच्या उगमात पोचलो ते अवध्या १॥ तासात सह्याद्रीला पडलेले ते खरोखरीचे दार होते त्याच्या माथ्यावर गेलो तो अजनावळेचा डोंगर बाजूला सारून एक काळा सुळका सह्यकड्यातून आमच्याकडे पहात होता तो अर्थातच भैरवगड होता.

निम्म्या घाटात वाट पाण्याच्या झऱ्यापाशी फुटली तळात भोरांड्याकडे जाणारी वाट सोडून आम्ही मधल्या पदरातल्या वाटेने

उजवीकडे वळलो आणि सुमारे तासातच भैरवगडच्या कराल दर्शनाने स्तिमित झालो.

भैरवगडचा ६०-७० मीटर उंचीचा प्रस्तरखड पठारावर अलगद बसला आहे. तो पश्चिमेकडून मात्र सुळक्यासारखा दिसतो. 'न चढणीय'

आवळ्याची वाडी, दिवाणवाडामार्गे मोरोशीत पोचलो. ओतूर-कल्याण राजमार्गावरील हे आदिवासी खेडे.

घाऊ देऊ भला हा तिथला गडाचा माहितगार गडी. धरधनिणीने केलेल्या नाचणीच्या भाकरीने आमच्या कालवणाच्या हस्तलाघवाची हुरे केली

भैरवगडच्या भितीने झोपा उडविल्या होत्याच सकाळी लवकरच गडमाचीत पोचलो. तिथल्या बहिरीची अनुज्ञा घेतल्यावरही पुढच्या घमान्गावर लोटागण घालीतच वर चढलो पाण्याच्या टाक्यापासून भितीच्या डावीकडून चिघोळ्या खिडीत पोचलो.

७० मीटर कातळकडा आमच्या पुढे उभा होता. शेकडो वर्षांपूर्वी त्यातून एक सुबक मार्ग मानवाने तयार करून निसर्गाच्या रौद्रत्वाला नमविले आहे त्या मार्गात आमची पावले चढू लागली. वळणावर पायऱ्या तुटल्या होत्या. पुढे पाऊल पडले असते ते २० मीटर खालीच.

उजवीकडे डोकावणाऱ्या खडबडी कड्याच्या घर्षणाचा फायदा उठवीत पुढे होत डाव्या हाताने वरची पकड भलाने घेतली. पाठीगागे खोल दरी वाट बघत होती. पण तिला हूल देऊन लाब ढांग टाकून कड्याला चिकपत तो वर पोहोचला. आमचे श्वास मोकळे झाले ते त्या थराराची चव घेतल्यावरच पुढचा सुरेख कातीव मार्ग पटापट वर घेऊन गेला.

माथा अगदी छोटासा. भूगर्भ शास्त्रज्ञ याला (Dyke) म्हणतात. सह्याद्रीचे पुन्हा एकदा सुभग दर्शन झाले.

उतरणे आणखी अवघड होते पण दोरसाहाय्याने तो टप्पा उतरून मोरोशीत धावत पोहोचलो

दुपार उलटली होती. नाणेतळे हा नाणेघाटाचा पायथा पण त्या अलीकडेच भोईवाडीतून आम्ही वर फिरलो. भोराड्याच्या दाराचा वहाळ पार करून मोकळवनात आलो तो नाणेघाटाने दर्शन दिले. नानाचा अगठा म्हणून ओळखला जाणारा काळा सुळका पायथ्यातून झाडीने भरलेले ओहोळ खाली पाठवत होता तळातल्या गर्द झाडीत तो मिसळला होता त्यामागे जीवधन, धाकोबा सायकिरणात नहात होता.

घाटमार्ग सापडला असला तरी ३०० मीटर उंची गाठायची होती महाराष्ट्राच्या प्राचीन राजांच्या सातवाहनाच्या पावलावर पाऊल टाकून आम्ही घाट चढू लागलो. पक्ष्यांच्या मधुर आलापात, वनश्रीच्या थडाव्यात मानवरचित चिऱ्यावर वाटेतच तेजोनिधी माथेरान मागे डुवला.

माथ्यापाशी गुहा भेटताच सर्व सुखावले. अग्नि प्रज्वलित झाल्यावर गुहा प्रकाशमान झाली. शिलालेख सातवाहनाच्या कुलाची कहाणी बोलू लागले हे लेख इसवी सन पूर्व १०० वर्षे खोदलेले असून ब्राह्मी लिपीत आहेत सर्व मूर्ति नाहीशा झालेल्या आहेत सातवाहन राजा व त्याच्या राण्या, राजपुत्र यांच्या त्या मूर्ति होत्या. शिलालेखात त्यांची नावे व कर्तृत्व नोंद केलेले आहे

जकातीचा राजण, पेशवेकालीन गणेश व इतर स्मारके या बघणीय वास्तु आहेत पण नानाच्या अगठ्यावर जाऊन सृष्टीचे विराट दर्शनही घेण्यासारखे आहे.

नाणेघाटातील मुक्काम कायम स्मरणात राहणार आहे अन् त्या सांस्कृतिक ठेव्याची दुर्लक्षता आठवून मन विपण्णही होणार आहे.

महा तासाच्या चालीने देवळे-निमगिरी-हडसरवाडीतून हडसर-गडात प्रवेश केला अद्वितीय असा २ मीटर रुंदीच्या पायथ्याचा प्रवेश मार्ग. नंतर दुसरे प्रवेशद्वार. दुर्गशिल्पीपुढे मान तुकवावी असेच ते कर्तृत्व आहे

माथ्यावर वाटोळे तळे अन् पलीकडे महादेव मंदिर आहे. तळघा-  
शेजारच्या टेकडीवर रान माजलेले आहे पुनश्च निमगिरी, जीवघन,  
नाणेघाटाच्या विहगम वृक्षाने मने सुखावली पण नजर खिळविली  
शिवनेरीनेच.

हडसर उतरलो ते दक्षिणेकडील नळीच्या वाटेने धावत पळत  
माणिकडोह गाठले धरणाने हे सर्व कुकडी खोरे पाण्यात बुडले आहे  
गडाच्या पायथ्याशी कुकडीच्या लाटा उधळतायत, पुढच्या समृद्धीची  
हितगुजे करीत.

दोन तासांच्या चालीने शिवनेरीचे नैर्ऋत्य टोक गाठले. चढण  
फारशी नव्हतीच सरळ फुटक्या तटबंदीतून आत पाय ठेवला.

‘ठयरो !’ आम्ही दचकून थाबलोच. शिवजन्मस्थानी असा  
अनधिकृत प्रवेश पाहून एखादा भावळा तर जिवत होऊन आला नाही  
ना ! पण एका पुष्पवाटिकेतून सरकारी रखवालदार पुढे आला तेव्हा  
हायसे वाटले.

शिवनेरीचा आकार बाणासारखा आहे. त्याचे अग्र रोखले आहे  
उत्तरेकडे दोन्ही बाजूना ३० मीटर कातळपट्टा आहे, तर दक्षिण बाजू  
अगदीच सोपी पण सात दारानी संरक्षित आहे. शिबाई भवानीचे देऊळ  
याच बाजूला तर शिवछत्रपतीचे जन्मस्थान उत्तर भागात आहे जिथे  
फाल्गुन वद्य तृतीया शके १५५१ मध्ये शिवजन्म झाला याच्या अली-  
कडेच जिजाऊ स्मारक आहे. जिथून पूर्वेला जुन्नरकडे साखळीची वाट  
उतरते आणि सर्वोच्च टोकावर भुघल राजवटीविरुद्ध वड करणाऱ्या  
कोळघांते स्मारक आहे.

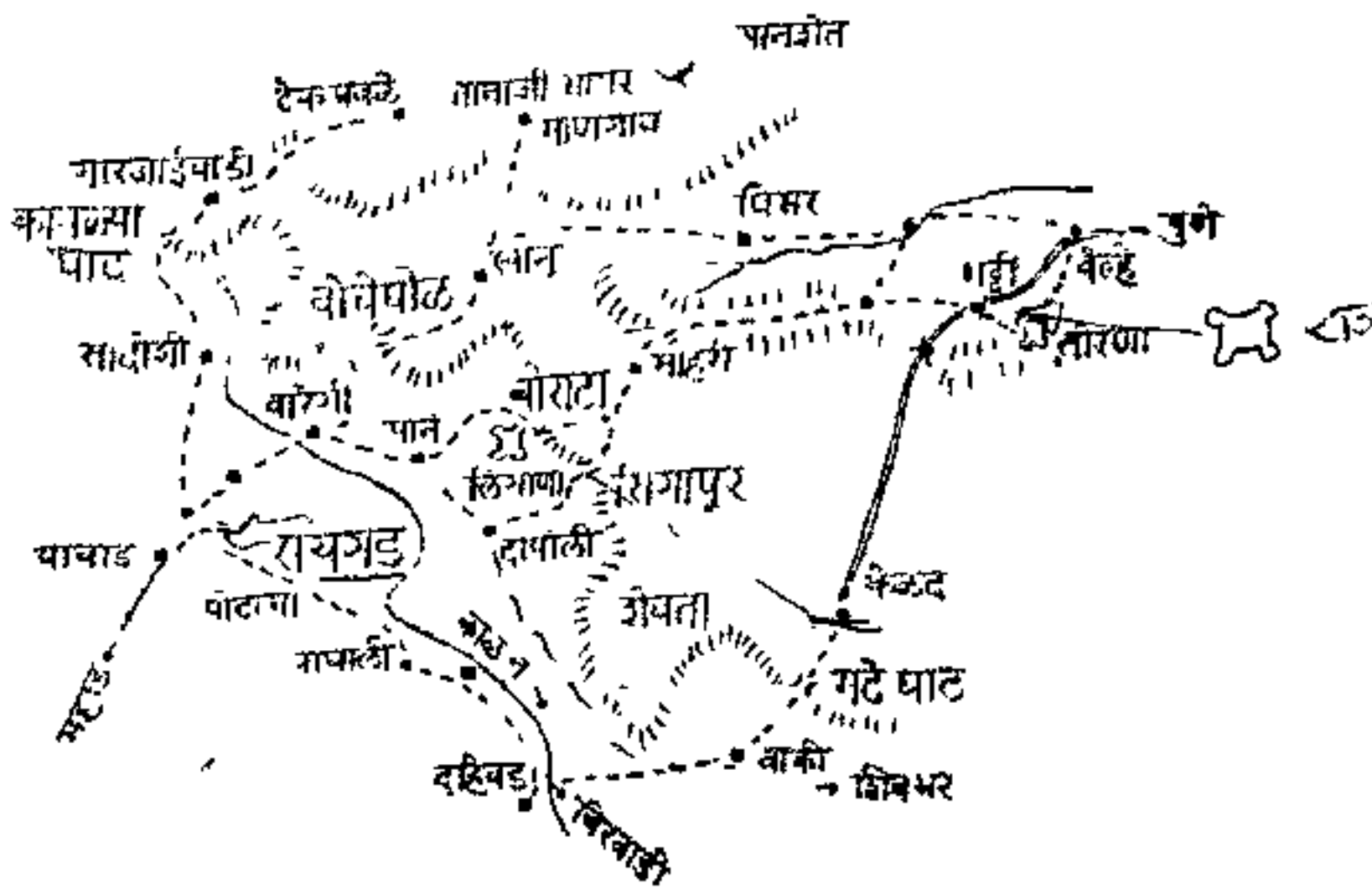
१६३७ साली तहात शिवनेरी व इतर दुर्ग अहाजीराजानी  
भुवलांकडे दिल्यानंतर स्वतःचे जन्मस्थान शिवाजी महाराजाना स्वतंत्र  
करता आले नाही हे दुर्दैवच पुढे छत्रपति गाहूने तो मानस पुरा केला.

चार दिवसात पाच दुर्ग अन् दोन घाट आरोहण करून झाले  
होते. परतण्यासाठी पाय व मन दोन्हीही तयार नव्हते. पण जुन्नरात  
पोचलो होतो तेव्हा शिवनेरी पुन्हा आमच्यापासून विलग झाला होता  
विरतन शश्वत जगाकडे लक्ष ठेवून कारण आमच्यासारखे कितीयेक  
तिथे आले होते ....गेले होते ...!



## १४. रायगड डोंगरयात्रा

रायगडचा पायी मार्ग खडतर तर आहेच, पण आनंददायीही आहे. जिव्हा आणि थोडी सवय याच्या जोरावर सर्वसामान्यांनाही हा मार्ग चोखाळायला हरकत नाही. गाडीमार्ग रायगड सुमारे १३० कि. मी. पडतो, तर पुण्यापासून सरळ रेषेत तो अवघा ६० कि. मी. आहे आणि यातील पानशेत किंवा वेल्हे या गावापर्यंत एस टी ची सोय आहेच. म्हणजे जास्तीत जास्त ४० कि. मी. पायी चालून रायगड गाठता येतो सोवतच्या नकाशात चार मार्ग दाखविले आहेत हे चारही उन्हाचा त्रास सोडला तर निसर्गरम्य आहेत वेल्हे किंवा पानशेत दोन्ही ठिकाणाहून सततच्या चालीने एका दिवसात रायगड गाठता येतो. पण दोन टप्प्यांत केल्यास हा प्रवास अधिक सुसह्यही होईल.



(७४)

- = धाट रस्ते  
- डोंगर रस्ता

या चारही मार्गांपैकी कावल्या घाट आणि मढे घाट हे काहीसे लांबचे पण मार्ग सोपे आहेत तर बोचेघोळ वीराटा-सिंगापूर या जवळच्या पण किंचित् अवघड वाटा आहेत

या चारही मार्गांची ओळख थोड्या गब्दात करणे कठीण आहे.

### पानशेत-कावल्या घाट-रायगड

पुणे-स्वारगेटहून तासा-तासाने पानशेत एस टी आहे सध्या नानाजीसागरमध्ये फक्त एकच नौका रोज सकाळी ५॥ वाजता सोडली जाते. ती उन्हाळ्यात माणगावपर्यंत जाते भाडे एक रुपया इथून नदीकिन्याने १ तासात 'टेक-पवळे'; टेक पवळ्याहून बरीच चढाई. धारमाथ्यावर रायगड दर्शन होते पुढे आंबीच्या धनगरवाडी-हून गारजाईवाडीला उतरावे तेथून अर्ध्या तासाने कावल्या घाटमाथा डावीकडे कोकण दिव्याचा डोंगर. कावल्या घाट दाट झाडीतून उतरत गेला आहे. पायथ्याशी कोकणातले सादोशी. उतरण ३ तासांची. इथून छत्री निजामपूरपासून रायगडचा चढाव सुरू होतो रायगडवाडी नाना दरवाजाने गडमाथा.

### पानशेत-बोचेघोळ-रायगड

माणगावपाशी नाव सोडल्यावर एका देवराईतून चढण निवगुणे-गावानंतर घाटमाथा येतो पुढे डावीकडे घिसर गावाकडून वाट येते. प्रत्यक्ष खानु गाव उजवीकडे खोलगटात आहे. घाटमाथ्यावर खानुचे धनगरवाडे आहेत. 'खानुचा डिगा' इथून घाटाचा उतार सुरू होतो. खोलगटात इग्रजी व्ही आकाराची खिड दिसते तिथून घसान्याची बारीक उतरण नंतर एके ठिकाणी कड्यातून वाट खोदलेली आहे. दुसऱ्या टप्प्यात गर्द झाडीतील एका ओढ्यातून वाट उतरते. हेदमाची-वरून 'वारगी' हे 'काळ' नदीकाठचे गाव. हा घाट उतरण्यास सुमारे ३॥ तास लागतात. ही वाट किंचित् अवघड म्हणता येईल. वारगीहून पुढे छत्री निजामपूरमार्गे रायगडवाडी आणि गडमाथा

## वेलहे-सिंगापूर-बोराटा-रायगड

वेलह्यास स्वारगेटहून एस टी. गाडी. पुढे कोदापूरपर्यंतही एक एस. टी. जाते कोदापूरहून तसेच पुढे कानंदीच्या डाव्या किनाऱ्याने घिसर गावापाशी रायगड डोंगर चढला की धारमाथ्यावरून खानुचा डिंगा गाठता येतो. पुढे बोचेघोळीने रायगड

कोदापूरहून कानदी नदी ओलाडून एक टेपाड चढले की गेवढे गाव. कोदापूरला गाडी नसल्यास वेलहे-वेलहे पेठ- वागदरीला येऊन पुढे कळंबनाथ, सिद्धनाथ या प्राचीन पण पडक्या देवळापासून थेट गेवढ्यापाशी यायला सरळ वाट आहे तोरणा गडापासून घाटापर्यंत एक सलग डोंगरधार आहे. हिच्या एका दांडावरच गेवढे गाव. गेवढ्यातून चढण घेत धारमाथ्याच्या थोडे खाली उजवीकडे वळणे. इथून कधी माथ्यावरून तर कधी थोडे खालून नागमोडी वाटेने जल्लीचे देऊळ तीन तामांत गाठता येते. वाटेत वाघ्याचा धनगरवाडा आणि हरपूडचेही वाडे लागतात.

जननीपासून तसेच पुढे मोहरी गावावरून उतरत गेले की रायलिंग टोक इथून लिंगाणा अगदी जवळ तर रायगड दूरवर दिसतो. मोहरी सोडल्यावर रायलिंग टोकाच्या अलीकडेच डावीकडे बोराटा नाळ आहे. म्हणजे ओढा यातून दीड दोनशे मीटर उतरल्यावर ओढा सोडून उजवीकडे कड्याच्या पोटात फिरायचे कड्याच्या पोटातील वाट अवघड आहे अगदी बारीक आहे. हे दोनशे मीटर कापले की डावीकडे लिंगाणादुर्ग, उजवीकडे रायलिंग टोक या खिडीतून पलीकडे ओढ्यातून उतरत लिंगणमाची गाव तिथून 'पाने' गावात उतरावे. गाडीमार्गाने वारगी अन् पुढे रायगड. पानेहून 'वाघेरी' मार्ग टकमक टोकाखालूनही रायगडवाडी गाठता येते.

जननीपासून डावीकडे खोलगटात 'सिंगापूर' हे गाव इथून १५ मिनिटावरच नाळ सुरू होते एक ओढा ओलांडला की कड्यातून वाट. पुढे झाडीतून उतरत गेल्यावर एका आंब्याच्या झाडापाशी दोन वाटा. एक वाट तशीच खाली उतरत 'दापोली'स जाते. येथील 'वाळणकोड' हा 'काळ' नदीतला डोह बघण्यासारखा. दुसरी वाट उजवीकडे वळते.

लिंगाणा दुर्गाच्या खालच्या पदरातून त्याला उजवीकडे ठेवीत लिंगणमाचीच्या पठारातून पुढे 'पाने' गावी उतरते.

वेल्ल्याहून तोरणा गडावर जाणाऱ्यानी कोकण दरवाजाने बुधला माचीवर उतरावे. उजवीकडे अर्ध्या तासानंतर वाळंजाई द्वार आहे इथून खाली 'भट्टी' गावी उतरून पुढे 'गेळगान'च्या वाड्याला चढून तोरणा-मोहरी धार पकडावी, गेवढ्याच्या वरच्या बाजूस आले की पुढे उत्तम वाट आहे.

### वेल्ले-मढे घाट रायगड

कावल्या व मढे घाट हे दोन जुने वाहतुकीचे मार्ग आहेत. वेल्ले-वेल्ले पेठ, वागदरी-भट्टी तोरण्याच्या उजवीकडची कानद खिड ओलाडून पुढे केळद गावापर्यंत एस. टी. रस्ता आहे. एस. टी. पुण्याहून दुपारी सुटून केळदला मुक्काम करते. सकाळी तेथून निघून परत येते. अन्यथा वेल्ले-केळद पायी चार तासाचा मार्ग केळदला 'अन्नछत्र'ही नाव आहे.

केळदपासून अर्ध्या तासावर मढे घाटाचा उतार सुरू होतो. अतिशय सोप्या उताराचा ओढा. निम्म्या टप्प्यानंतर वरीच सपाटी. इथे डाव्या हातास कर्णवडी गाव. पुढे पुन्हा सोप्या उताराने पायथ्याचे 'वाकी' गाव वाकी ते दहिवड ३-४ कि. मी. कोकणातील सपाटी. दहिवड हे विरवाडी-सादोशी एस.टी. मार्गावर आहे दहिवडहून वाळणमार्गे मागरुणपाशी सांदोशीचा रस्ता सोडून डावीकडे वळायचे. वाघोली गावातून चढण चढले की 'माच' लागते. इथे वस्ती पुढे पोट-ल्याचा डोंगर अन् रायगड यामधील खिड. पुढे 'गडगा' इथे धरे नंतर एक वाट वाळसुरे खिडीत उजवीकडे. पुढची सरळ जाणारी वाट पाचाड गावी वाळसुरे खिडीतून महाद्वाराने रायगड माथा. या वाटेने रायगड दक्षिणेकडून पाहता येतो

सामान्य माणसाने एकदा पायी जाऊन येताना एस. टी. गाडी पकडणे ठीक पण डोंगरयात्रेकरून मी मात्र कावल्या घाटाने जाऊन घाराटयाने परतवे किंवा मढे घाटाने जाऊन सिगापुरने परत याप रायगड यात्रेचे खरे पुण्य लाभेल.

## १५. हरिश्चंद्रगडच्या परिसरात

सह्याद्रीतील काही परिसर असे आहेत की तिथे पुन पुन्हा गेल्याशिवाय गिरीप्रेमीना चैन पडत नाही हरिश्चंद्रगडची मोहिनी अशीच अवर्णनीय आहे याच्या परिसरातील काही वेधक डोंगराकडे मात्र फारसे कुणी फिरकत नाही. आम्हीदेखील हरिश्चंद्रगडाचा मोह एकवेळ टाळला आणि मगच आळेफाटा - खुबी (माळशेज) मार्गावरील पिपळगावला उतरलो स्वच्छ निळे आकाश. घाटावरून येणारे थडवारे सुखावह होते

गाव थोडेसे आत होते. फाट्यावर एक चहापानगृह होते आणि दूधकेंद्रही. तयारी झाल्यावर चहा पिऊन पाव खाऊन आम्ही पिपळगावचा खडीरस्ता चालू लागलो कुंजरगडचा पत्ता कुणीच सांगू शकत नव्हते. गॅलेटियरने हरिश्चंद्रच्या पूर्वेस एकदाच ढोबळ उल्लेख केलेला. पुष्पावती नदीत फारसे पाणी नव्हते. पात्रातील कातळावरून पडल्या पडल्या पश्चिमेला माळशेज घाटानजीक रोहिदास डोंगर ठळकपणे दिसत होता त्याच्या डावीकडे खुबी गावाजवळचा सिंदोळगड आपला कातळमाथा उचावत होता, तर रोहिदासजवळ हरिश्चंद्रगडही लक्ष वेधत होता. गडापासून निघालेली डोंगरराग एखाद्या भितीसारखी पश्चिम-पूर्व पसरली होती खड्या कातळामुळे ती कुठ ओलाडता येईल असे वाटत नव्हते. पण ती पार केल्यावरच कुंजरगडचा शोध आम्ही कदाचित् लावू शकणार होती.

पिपळगाव डाव्या बाजूला सोडले. आमच्या सराईत दृष्टीला समोरच्या रागेतील एक घळ दृष्टीस पडली तिच्या पायथ्यापासून एक कमी तीव्रतेचा दाड होता. त्यावर आम्ही चढू लागलो छातीचे भाने झाले. घामाच्या धारा वाहिल्या. पायात गोळे आले आणि आम्ही वरच्या खिंडीत पोहोचलो. दगडी रचीव पायऱ्या चढल्यावर दगडात कारलेली बाघोबाचा मूर्ति दिसली. उपा भिडे, साठे व बाळकृष्ण खंभ

यांचे कॅमेरे डीळे मिचकावू लागले. दक्षिणेला हटकेवरचा करवती डोंगर त्याच्या उजवीकडे हडसरगड, निमगिरीगड आणि सिंदोळागड.

हरिश्चंद्र रागेतून वाळुवाई डोंगराचा फाटा ईशान्येला फुटून निघाला आहे या दोन्ही रागांमधील माडवी नदीचे खोरे उत्तरेला पसरले होते. त्यापलीकडे आंबेदरा आणि वाळुवाईचा डोंगर उचावला होता खोऱ्यात कोपरे गाव दिसत होते

‘कुजरगड आम्ही कदी ऐकला न्हाई वा, पण कोवड किला म्हून एक फोफसडीच्या वरच्या अगाला हाय’ अस म्हणत एकाने खोऱ्याच्या शेवटी बोट दाखविले डोंगराचे जग फसवे असते फोफसडी गाव अगदी जवळ दिसतेय म्हणून आम्ही उत्साहाने निघालो खरे पण कोपरे गावाच्या पुढे चार तासांच्या चालीनंतरही फोफसडी जेमतेम दृष्टि-पथातच आले मात्र मांडवी नदीच्या वैशिष्ट्यपूर्ण दरीने आम्हांला गुगबून सोडले. अर्ध गीलाकार वळणे घेत दोहो बाजूचे कडे छेदीत ती वहात होती खोल पाण्यात त्या कड्याचे पतिंबिंब छान दिसत होते.

छान सावली असलेला कातळ शिरपून साठलेले पाणी. मडळी लगेच पहुडली. काळथाकभिन्न कड्यावरून आमची दृष्टि वर गुराख्या-कडे गेली तो अगठ्याएवढा दिसला आधीच्या रात्री पुणे नाशिक रातराणीतील हलत्या झोपा आणि आता पोटपूजेनंतरची थड सावली यामुळे सर्वच त्या शांत निसर्गात काटे-किड्याची पर्वा न करता कातळा-वर पाठ टेकवून वामकुक्षी करू लागले

जाग आली तेव्हा उन्ह कलली होती आणखी तासाची चाल फोफसडीत पोहोचली (खूबी, कोल्हेवाडी मार्गेही येथे येता येईल.)

आम्ही कुजरगडच्या पायथ्याला पोहोचलो होतो चहूबाजूनी उच्च डोंगररागा. माडवीचे वेडवाकडे खोरे. एस टी गाठायची म्हणजे ४५ तासांची वाट तुडविणे आले फोफसडीकराना त्यामुळ आमचे कौतुक वाटले. त्यातच आग्रहात दिलेला चहा आम्ही नाकारू राकलो नाहा.

कोबड किल्ला किंवा कुंजरगडची चढाई चांगलीच उभी होती. माथा आमच्या चढाईसोबत उच उच जात होता वरच्या टप्प्यात नडू पागेने मुसडी मारली. दक्षिण टोकावरील घाट शोधून तो फुटक्या तटातून वर पोहोचला हरिश्चंद्रगडच्या तारामती शिखरामागे सूर्य दडू पाहात होता. जबरदस्त वारं सुटलं होत. सरपण गोळा करून आम्ही पाण्याच्या टाक्याशेजारी पथान्या पसरल्या. चुलीवरचे गरम अन्न पोटात गेले, पण दुखणारे अंग, टोचणारे खडे आणि बोचणारे थंड वारे यामुळे झोपा पळाल्या. बाळाजी देशपांडे मात्र आश्चर्यकारक रीत्या घोरत होता चादण्या किती वेळ मोजणार. शेवटी सर्व उठले आणि शेकोटीभोवती गोळा झाले

चंद्र भावळून सर्वत्र अंधार पसरला. पण सृष्टीच्या रम्य उमलण्याची ती नादी होती हळुहळू एक एक झाड, दगड उजळू लागला. समोर बाळूवाईचा डोंगर आमच्यापेक्षा शहर मीटर उंच होता तो ओलांडून किरणे कुंजरगडावर आली.

वहुतेक गिरिशिखरे उजळली होती. दऱ्या मात्र अजून सावलीत होत्या. पश्चिमेला हरिश्चंद्र पर्वताची दोन शिखरं त्याच्या उजवीकडे एका अगठ्याला सोबत घेऊन कलाडगड. त्या पाठीमागे साधले घाटाचा कोबडा आणि उजवीकडे अजोबा डोंगर अजोबापासून एक रांग पूर्वेस पसरली होती. भात मुडा, घनचक्कर आणि शेवटी शिरपुजाचा 'भैरवगड'. या रागेच्या मागे कळसूवाई, अलग, कुलग, मदन हे डोंगर दुर्ग दृष्टीस येत होते.

गडमाथ्यावर राजवाड्याचे अवशेष आहेत. उत्तर भागात एक कातळात खोदलेली चौकोनी भुयारवजा खोवाई आहे. उत्तरेच्या राजमार्गाने खाली उतरलो. पायऱ्या संपल्यावर एक गुहाही 'इथे आहे. गडाला उजवीकडे ठेवून प्रदक्षिणा घालीत गडाच्या पश्चिमेला असलेल्या खिडीत गेलो चिचोळ्या नाळेतून वाट उतरली तळ गाठेपर्यंत घामाधूम झालो. एका मोकळवनात सहज कुंजरगडाकडे दृष्टि वळविली मात्र, आम्ही आ वासला. एखादा जंगली हत्ती बुलत समोर उभा रहावा तसा कुंजरगड आपल्या काळ्या पथरांना उभारून खडा होता.

आम्ही आता नगर जिल्ह्यात होतो. कोतूळ-कोथळे टोलारखिड रस्ता 'विहीर' गावापाशी भेटला. कोथळ्याची वाट तळे गावी सोडली आणि भैरवगडाकडे जाण्यासाठी आम्ही मुळा खोऱ्याकडे वळलो. मुळा नदी सर्पाकार वळणे घेत होती. तिला कित्येक ओढे निरनिराळ्या ठिकाणी मिळत होते. डोंगरांनी अरुंद घळई निर्माण केली होती माथ्यावर कातळ भितीची मालिका

खोऱ्यात उतरलो उष्ण वाढला होता. त्यामुळे झऱ्यावर चतुष्पाद प्राण्यासारखे ओणवे होऊन पाणी प्यायला आम्हाला दिक्कत वाटली नाही. शिसवद गावातून टळटळीत धुपारी वाटचाल सुरू केली. रान तुटलेले होते. दांडावरची लाल वाट तापली होती. वीस मिनिटांच्या चढणीनंतर सपाटी आली. शिरपुजे गावची गाडीवाट लागली. पुढे तिची सखी कुमशेत गावची भेटली. दूर क्षितिजावर अजोबा डोंगर! त्यापासून निघालेली घनचक्कर राग आमच्या उजवीकडे याचेच शेवटचे टोक भैरवगड. रस्ता तापला होता. रबरी तळवे पायाना चटके देऊ लागले.

भैरवगड आणि घनचक्कर यामधील खिड आता स्पष्ट झाली. त्या खिडीतूनच गडाची वाट होती. खिडीकडून येणारा ओढा रस्त्याने पार केला की डाव्या अगाला जानेवाडी, तर उजव्या अगाला खिडीत जाण्यासाठी उत्तम वाट होती पण आम्ही चूकून अलीकडेच रानात घुसलो ती डोरवाट आहे लक्षात यायला उशीर झाला. उघडधावर आलो तेव्हा दोहो बाजूनी उच्च कडे माथ्याकडे झेपावले होते दमडधोड्याची नाळ मध्ये होती खिड गाठण्यात दम उखडला. पलीकडे तशीच नाळ शिरपुजे गावची होती. बारक्या पायऱ्यांवरून उजवीकडे भैरवगडात प्रवेश केला तेव्हा पिटू खाद्यात खोल रुतल्या होत्या. घनचक्करच्या मागे सूर्यास्त होत होता उत्तर कड्यातील भैरोवा लेण्यात पोहोचेपर्यंत आधारले

खुले पेटविली त्यावर खिचडी ठेवून आम्ही दुखऱ्या पायाना शेंक देत बसलो. होळी पौर्णिमा ! गडमाथा गूढ दिसत होता. दोन्ही बाजूना खोलधरच्या गावागावातून होळ्या पेटलेल्या होत्या. आम्ही



लेण्यातल्या भव्य खडोबाच्या मूर्तीकडे अचंब्याने बघत झोपी गेलो; खिडीतून घनचक्रकरचा ३० मीटर कडा चढण्यासाठी दिलीपचे पाय शिवशिवत होते. तो अवघड कडा चढला की घनचक्रकर, मुडा, पार अशी १५०० मीटर उचीची पठारे पार करून कातावाई खिडीतून रतनगडाकडे एक दिवसात जाता येते.

कड्याची चाचपणी केली आणि आम्ही धडधडा नाळ उतरलो. जानेवाडीच्यापुढे एका वाडीजवळ आबितच्या पेठवाडीची काट धरली तेव्हा दूरवर कलाडगड दिसत होता.

“चला आपण बुवा त्या तिथे झकास ताणून देणार” बाळाजीने दाखविलेल्या जागेकडे आम्ही बघितले. मुळा नदीचे विहगम दृश्य आम्हाला सुखावून गेले. नदीतला डोह. डोहाच्या काठावर गर्द झाडी, ओल होती पाढरे बगळे विहरत होते. नदीपलीकडे उंचावर कलाडगड दुर्गाने पेठवाडीला तळहातावर तोलले होते दुर्गाला लागून एक ‘अगठा’ आणि त्यामागे हिरवागार हरिश्चद्रगड. अक्षरशः पळत वाट उतरलो. चहाची सोय करेपावेतो बाळाजी आणि जयत तुळपुळे जांभळाच्या गर्द सावलीत, ओल्या मातीवर केव्हाच वामकुक्षी करू लागले होते.

कलाडगडची वाट माहीत नव्हती नदी ओलांडून रानातल्या एका छानशा वाटेने कलाडगडच्या परिसरात पोहोचलो डावीकडून वळसा घालीत गडाच्या भिंताडाना न्याहाळीत निघालो. शशी हिरेमठने वाट शोधली. ती सरळ वर गेली होती. तापलेल्या कड्यातील बारक्या पावट्यांनी थोडासा त्रास दिला. कड्याची उची बरीच होती अचानक त्यातून एक मुडास डोकावला. कानात मोठी भिकवाळी. चेहऱ्यावर ७० वय दाखविणाऱ्या सुरकुत्या डोळे पाणीदार. त्या गुरवबुवांनी गारगोट्या घासून विस्तव पेटविला चिलीम त्यावर पेटवीत आमचे स्वागत केले.

मग त्याच्याबरोबरच सर्वोच्च माथ्यावर गेलो. सपूर्ण मुळाखोरे आणि घाटमाथा दृष्टिपथात येत होता. नकट्या डोंगराजवळ साधले घाटाची खिड. हरिश्चद्राच्या कोकणकड्याची धार आणखी डावीकडे. हरिश्चद्र वरून निघालेल्या मगळगगेचे खोरे मुळेच्या कापीव खोऱ्याला

मिळाले होते त्यानंतर भैरवखिंड, घनचकर, कात्राबाई अजोबा सुखवीत होते

कलाडगडच्या 'अंगठा' घसाऱ्यामुळे चढणे अवघड जाईल असे वाटते. पदरातून-मगळगंगा खोऱ्यात उतरता येईल किंवा बाघरानाच्या खिडाराने कोकणकडच्या माथ्यावर जाता येते.

मुळेचे खोरे अत्यंत निसर्गरम्य आहे हरिश्चंद्रगडाची वाटचाल त्यामुळे आम्ही रमतगमतच करीत होतो. मुळेच्या काठाने धोंडेसे जाऊन उजवीकडे वळलो

खिंड आलाडून मगळगंगच्या खोऱ्यात प्रवेश केला कलाडगडचा अंगठा हुबेहुब 'थम्स अप्' दिसत होता. त्याकडे पाठ करून तीव्र चढणे घेत पाचनईत आलो तेव्हा दिवस मावळला. झपाझप पावले उचलली. गणेशधारेचा उच कातळ डावीकडे ठेवून कड्यातली पट्टी पार करे-पा वेतो मगळगंगेतील तारामतीच्या न्हाणीपाशी आधार पसरला.

चहूबाजूंनी डोंगरावरचे किररं रान. चंद्र अजून वर यायचा होता. दगडधोंड्याच्या वाटेने अदाजे चढावरील वाटचाल सुरू केली. रान-कोंवड्याचा आवाज किंवा कुठे खुसपूस झाली की घस्स होई. रानात झिरपणार चादण पाहिल आणि हायसे वाटले आणखी थोडा नेट लावला आणि मोकळ्यावर आलो. मद वाऱ्याने शिरशिरी- आली आणि सर्वांना वाचा फुटली. चादण्यात हरिश्चंद्रगड पर्वत नखशिखांत भिजला होता रातकिड्याची किरकिर आम्ही मंत्रमुग्ध होऊन ऐकू लागलो देऊळ आता फार लाव नव्हते तारामती शिखरावरून ते हुडकता आले.

टोलारखिंडमार्गे खिरेश्वर आणि मग खुबीला पुन्हा रस्त्यावर आलो आणि त्या परिसराचा निरोप घेतला परत जायचे की नाही याचा मात्र विचार करायला हवा. सुट्टी जोडून आली की लोंढेच्या लोंढे हरिश्चंद्रगडाकडे धावतात गड जितका गलिच्छ आणि अंगळ करता येईल तितका करतात. घाटल्या फोडून अविवेकी मनाला मोकळे सोडतात पूर्वीचा शांत, निसर्गरम्य, पवित्र हरिश्चंद्रगड दुरावत चालला आहे.

## १६. तळकोकणातील डोंगरयात्रा

तकाशावर दृष्टि फिरविताना एकदा लक्षात आल का सह्याद्रीच्या दक्षिण भागातही काही उच्च डोंगर उभे आहेत - ज्याचे पायथे वनबागाती झाकलेले तर माथे तटबंद केलेले दुर्गम दुर्ग.

गोमतकाच्या सीमेवरील तळकोकणाची निसर्गश्रीमती आणि अबोलीच्या सौंदर्याची सदाहरित वर्णने डोळ्यासमोर होतीच यष्टीच्या चाकावरून आमचे पाय तिकडे वळवायला आम्ही फारसा वेळ घेतला नाही. यष्टीत नेहमीप्रमाणेच खेचाखेची. कोल्हापूरहून गारगोटीमार्गे 'पाटगाव' गाठले

घाटमाथ्याची जाणीव पाटगावात उतरताक्षणी झाली. फणस, आंब्याची गर्द वनश्री, कौलारू घरावर छत्र. गार वाऱ्याच्या झुळुका. प्रसन्न आणि प्रसन्न !

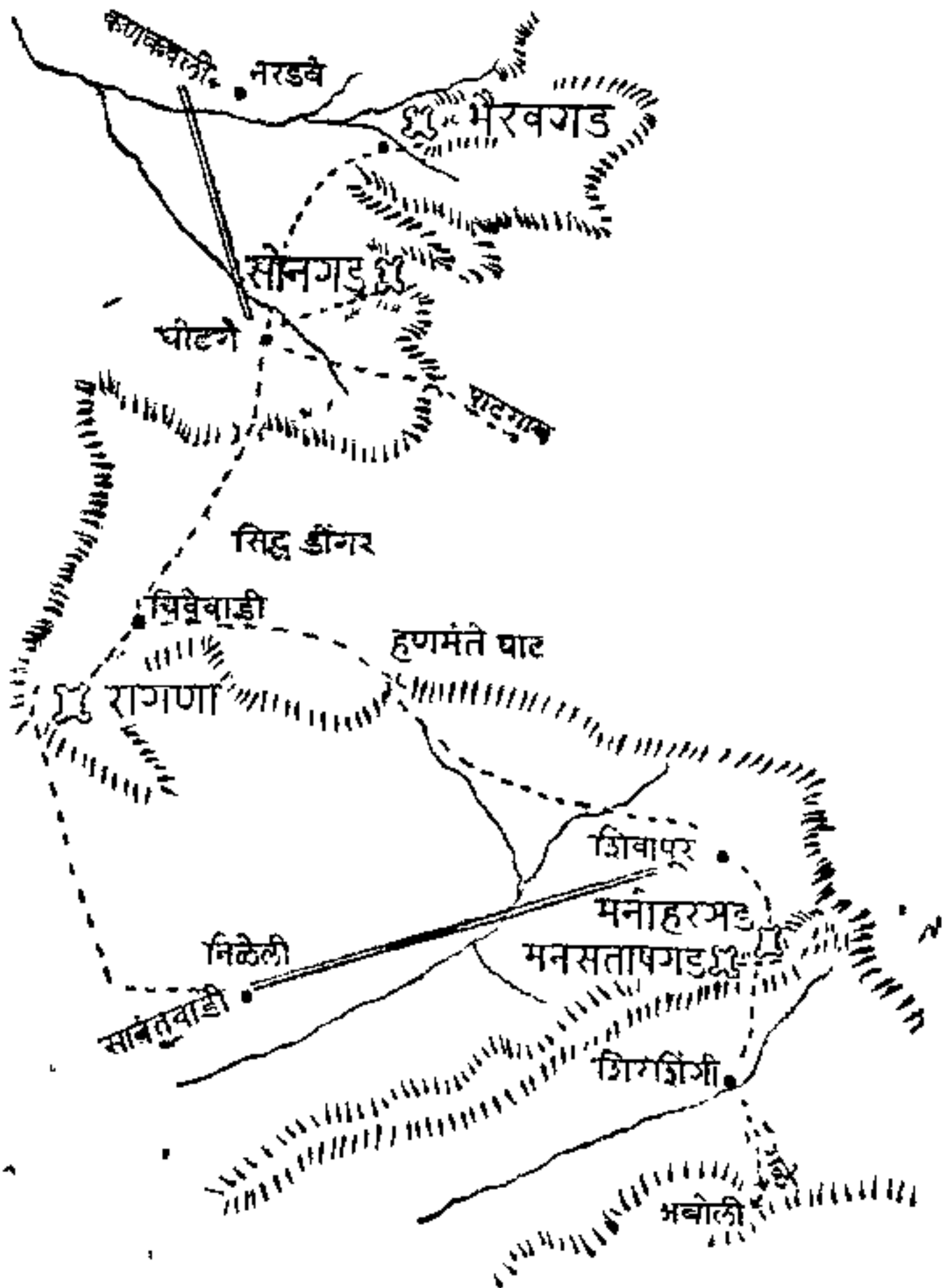
पाटगावाजवळ सह्याद्री राग खूपच वळणे घेत पसरली आहे. फोडे घाटापासून सरळ दक्षिणेला येताना पाटगावापाशी मात्र चांगली १५/२० कि मी ची वेलाटी तिने आखली आहे

या वेलाटीच्या टोंकापाशी कोयरीसारखा रागणागड उभा आहे उत्तरेच्या द्रोणासारख्या कोकणभागात नरसिंहगड (सोनगेड) आणि भैरवगड हे समोरासमोर ठाकलेले तर दक्षिणेच्या द्रोणाकृतीत मनोहर-मनसतोष हे जुळे दुर्ग नावे सार्थ करीत खडे आहेत.

पाटगावात शिवकालीन मौनीमहाराजाचा मठ आहे भद्रकालीचे मंदिरही बघण्यासारखे

आधी लिंबू टिंबू उरकावेत या दृष्टीने आम्ही 'घोटगे' घाटाच्या बाटेला लागलो. १॥ तासात घाटधार आलोही. सह्याद्रीने आपला तळहात डार्याकडे उघडला होता. त्यावरील हिरव्या वनराईत सिद्ध

डोंगराचा उंचवटा दुसरीकडे तरसिंहगड आणि भैरवगड जवळजवळ आमच्याच पातळीत होते. दोन्हीही लिंबू-टिंबू नव्हतेच. ५०० मीटरच्या चढाया त्याही कोकणातून कराव्या लागणार होत्या.



८ दिवसांचे ओझे पाठीवर सांभाळीत घोटगे घाट उतरताना तिरपीट उडाली. घोटग्याच्या मुख्य वाडीतील महापुरुषाचे देऊळ आम्ही कसेबसे गाठले. देवळातल्या फरशीवर आमचे घामाने चिब ओले आकार उमटले.

गाव उतरत गेलेलं. मुख्य रस्त्याकडेने घरे वसलेली. पण कडक उफ्हामुळे घराबाहेर कुणीच नव्हते. एक म्हातारी कृश व्यक्ति मात्र देवळाच्या दिशेने अपक्षप पावले टाकीत येत होती. अगावर गुडघ्यापर्यंत नेसलेले केवळ एक धोतर त्याचा सोगाच डोक्यावरून घेतलेला, बरगडी मोजता येत होती.

‘पोरांनो ! कुठनं आलाव ? चला माझ्या घरात ! इथ कशाला

उषा भिडे कुणालाही आपलंस करून घेण्यात पटाईत थेट चुलीपाशी ती मोकळेपणाने भिडू शकते. ‘ आजोबा, आम्ही तुमच्या गावाकडचे डोंगरीगड बघायला आलोत-पुण्याहून’

‘सोनगड-भैरवगड कसले ठेकळाचे ! रांगणा बघा, गडात गड रागणो.’

अण्णांचे सस्नेह आमंत्रण नाकारताना पुरेवाट झाली आणि भर उन्हातच आम्ही भैरवगडाची वाट धरली.

शेतातील रानामुळे आसमंतात अधिकच उष्णता दाटली होती. घोट घोट पाण्याने घशाला ओल देत हठयोग्यासारखी वाट चालू लागली

नरसिंहगड किंवा सोनगड उजवीकडे ठेवीत नरडव्याची भेर्देवाडी दमत भागत गाठली. भैरवगडचा डोंगर कारवीच्या झाडोऱ्याने लपेटलेला होता पश्चिम दांडावरून धापा टाकीत वर पोहोचलो माथा चिचोळा, तटबंदी फारशी नाही. पूर्वांगाला भैरवाचे कोकणी पद्धतीचे देऊळ

सायकाळ होत आली तेव्हाच थडावा भासू लागला. सह्याद्रीची रांगही आता डोळे निववू लागली पूर्वेची सोपी वाट पकडून आम्ही पुन्हा भेर्देवाडीत उतरलो. विहिरीजवळच्या घराच्या अंगणात मुक्काम टाकला

प्रफुल्ल घाणेकर इतिहासज्ञ आणि वनस्पतीशास्त्रज्ञ त्यामुळे गावकऱ्यांची मनं जिंकायला फारसे प्रयास पडले नाहीत.

पहाटे डोळा किलकिला करताच सोनगडाचा माथा उजळलेला दिसला. सह्याद्रि ओलाडून सूर्यकिरणांनी तो गड खरोखरीच सोनेरी केला होता.

भेदेवाडीकरांना रामराम करून त्याचे अगण स्वच्छ करून पुढे प्रस्थान ठेवले. ओढ्यातून दगडगोटे तुडवीत खोरे ओलांडीत सोनगडाच्या दुर्गवाडीत जाईतो उकाड्याने जीव उबले. आणखी दीड तासाने आम्ही सोनगड चढून माथ्यावर थकून पहुडलो.

सोनगडात पाण्याचा टिपूस नव्हता. झाडीमुळे थोडाफार गारवा.

भैरवाची छोटीशी मूर्ति याखेरीज गडपण शून्य. दुर्गसाखळीत एक ठाणे एवढेच सोनगड-भैरवगडचे महत्त्व.

सोनगडाचे एक नाकाड सरळ घोटग्याच्या वेशीत उतरले आहे. त्यावरून चटके खात उतरलो. पायांना फोड येणेच बाकी राहिले होते. ओढ्याच्या डोहात आम्ही स्वतःला झोकून दिले आणि म्हशी जशा स्थिर दृष्टि ठेवून पाण्यात वसतात तसे आम्ही कितीतरी वेळ ओढ्यात पडून राहिलो.

आम्ही आलो आहोत हे अण्णांना कसे कळले कोणास ठाऊक ! कडकडीत उन्हात अण्णा ओढ्यावर आले होते. भारी धैर्यवान हो तुम्ही पण रागणो जावयास मी एक माणूस बघून ठेवलाय. भारी रान, जनावर आहेत तुमास काही झाल तर या अण्णांच्या तोंडात लोक श्लेण घालतील ते !

वाटाड्याची आम्हांला गरज नव्हती. पण अण्णाची आपुलकी लांघाडणेही शक्य नव्हते. पुढच्या दिवशी घोटग्याच्या भटवाडीतून आम्ही पुन्हा सह्याद्रि चढू लागलो. अण्णा निघताना पाणावलेल्या डोळ्यांनी म्हणाले "जपून जावा. गेली २५ वर्षे आमच कुटुंब अथरुणाला खिलून आहे नाहीतर खर मीच तुम्हांला सोबत यायला हवं."

तळ्याच्या पाजेने घाटमाथा गाठला. सर्वत्र घनदाट जंगल सामोरे आले त्यातील 'आंब्याच पाणी' आकंठ शांति देऊन गेले.

सपाटीवर आलो आणि चक्क टूकरस्ता लागला. जिथे केवळ गवांड आढळणार तिथे कोळसा कंत्राटदारांनी टूकची वाट केली होती.

जिथे आम्ही अरण्यमित्रांच्या खुणा शोधित अरण्य वाचू शकलो असतो तिथे परिचित टायरखुणा बघाव्या लागल्या 'पर्यावरण' केवळ पुस्तकात, प्रत्यक्षात बेसुमार जंगलतोड

सिद्ध डोंगराच्या पायथ्यात मात्र जंगल टिकून होते. खिडीमार्गे पश्चिम माथा गाठणे सोपे होते जांभ्या दगडातील काही नैसर्गिक गुहा बघत आम्ही सर्वोच्च माथ्यावरील कातळावर पोहोचलो. पिटात बसून सिनेमास्कोप दृश्य पहाव तसं एक विस्तृत दृश्य समोर पसरले.

पश्चिम क्षितिजावर एक अखड निळी रेषा पसरली होती. तिथपर्यंतचा कोकणभूभाग लख दिसत होता. पायथ्याला सह्याद्री रांग वेलांटी घेत रांगणागडा पर्यंत भिडली होती.

पूर्वेला भूधरगड, दक्षिणेला मनोहर-मनसंतोष-महादेवगड आणि उत्तरेला नरसिंह-भैरवगड दर्शन देते झाले हवा छान होती. कातळा-रोहणाचा थरार अनुभवण्यासाठी मुबलक जागा जवळ होत्या. पण पाण्याचा अभाव आणि 'गडात गड रागणो'चे आकर्षण यामुळे सिद्ध डोंगर उतरून पुन्हा जंगलपट्टीत आलो.

त्रिकेवाडी तब्बल चार तासांनी आली आणि तिथून अर्ध्या तासात घाटमाथा.

रागणादर्शनाने आम्ही हुरळलो आम्ही मानेसारख्या भागावर उभे होतो धारेपुढे रागणा डोंगर डौलान उभा होता. दोन्ही वाजूनी खोल कोकणात असलेल्या दऱ्यांत हिरवी गर्दीही होती रागण्याचा माथाही अद्यापही हिरव्या कुचल्याने रंगलेला होता नशीब आमचे !

इकडून प्रवेश सुलभ असल्यामुळे उत्तम तटबंदी बांधून गड संरक्षित केला आहे. दारातून आत गेल्यावर गडाचा विस्तार दृष्टीत भरला. रांगणाईच्या देवळाच्या ओटीवर पाल टाकल. जवळ पाणी होतेच. पूर्वेला पूर्णचंद्रमा वर आला होता चूलीवरच्या खिचडीच्या नुसत्या वासाने आम्ही सुखावू लागलो प्रत्यक्ष चवीने जागच्या जागीच आडवारलो.

चकुचकुऽऽ करीत रानमिश्र साद घालीत होते रातकिडे किर-  
किरत होते पण त्या विस्तृत एकाकी दुर्गावर आम्ही चौघे प्रसन्नपणे  
निद्राधीन होतो.

जागही कोल्हेकुईनेच आली. खरे म्हणजे दुर्ग एक दिवस राहण्या-  
सारखा. दक्षिण टोकावर कोकणाचे दृश्य सुखद. हवा चाखीत पहुडणे  
किंवा रानवाटा धुडाळत तटावरून भटकणं यात दिवस सहज स्मरणीय  
उत्कर्ष

रांगण्याबाहेर आलो. पश्चिमेकडील वाट नाहरच्या दुकान-  
वाडीम जाते. आम्ही चिकेवाडीवरून तांब्याची वाडी गाठली. सिद्धाचा  
डोंगर आमच्या डावीकडे ठेवीत 'हणमते' गावापर्यंत सुखात चाललो.  
वेदगंगा खोऱ्याच्या शेवटी सह्याद्रीच्या ऐन धारेवर हणमते वसले  
आहे

मनोहर-मनसतोषकडे जाण्यासाठी हणमते घाट उतरू लागलो.  
माहतीच्या देवळापासून घाटमाथा सुटला आणि पुन्हा एकदा दाहक  
निसर्गाच्या तडाख्यात सापडलो. वाशी-अंजीवडे ही घाटपायथ्याची  
गावे मागे टाकली तेव्हा दुपार टळली पण घामाच्या धारा थावत  
नव्हत्या.

निसर्गश्रीमती केवळ डोळ्यांनाच जाणवत होती पन्हाच पाणी,  
माडा पोफळीच्या बागा, नितात स्वच्छ वाड्या, जागोजागी पाणथळी.

एकदाचे शिवापूर आले. गाव अतिशय देखणे सह्याद्रीच्या  
पायथ्याशी अतर्भागत हे वसले आहे. मनोहरगडाने सह्याद्रीपासूनच  
निघालेल्या एका धारेवर ठाण मांडले आहे शिवापूरच्या भैरोबा  
देवळापर्यंत त्याची नाकाड उतरली आहेत

सावंतवाडीहून येणारा गाडीमार्ग एका चिचोळ्या भागातूनच  
मनोहर-मनसतोषच्या पायथ्या पायथ्याने शिवापुरी थडकतो.

सकाळी हवा दमटच होती. मनोहरगडच्या मनोहारी निसर्गाचा  
त्यावर इलाज नव्हता. अवघ्या दीड तासाच्या चढणीत नाकीनऊ आले.  
माथा त्रिकोणी. सदर व पाण्याचे कोरडे टाके याशिवाय अन्य वास्तु  
नाही. पश्चिम टोकावर उभे ठाकलो तर पलीकडे ५० मीटरवर मन-



तंतोषगड दिसला. सरळसोट कडे आणि धोकादायी घसारा दगड-मातीने बनलेला.

प्रकरण अवघड होते तरीही प्रयत्न करण्याचे ठरविले. मनोहरच्या कातळकड्यांना उजवीकडे ठेवीत बारीक नागमोडीने मनो-मन खिडीत पोहोचलो

दिलीप निबाळकरची सराईत दृष्टि मनसतोष चाचपू लागली. खिडीकडे ठिसूळ कडा होता. कडा डावीकडे ठेवीत आम्ही पुढे गेलो. कंबरेला दोर बांधून दिलीप पुढे झेपावला. कड्याचे दगड सुटत होते. धोका जाणून २० मीटर चढून तो परतला

खिडीतून आता कडे उजवीकडे ठेवीत आम्ही पुढे सरकलो. अचानक पायऱ्या गवसल्या. मातीने झाकल्या गेल्या होत्या. आशा पालवली पण क्षणभरच !

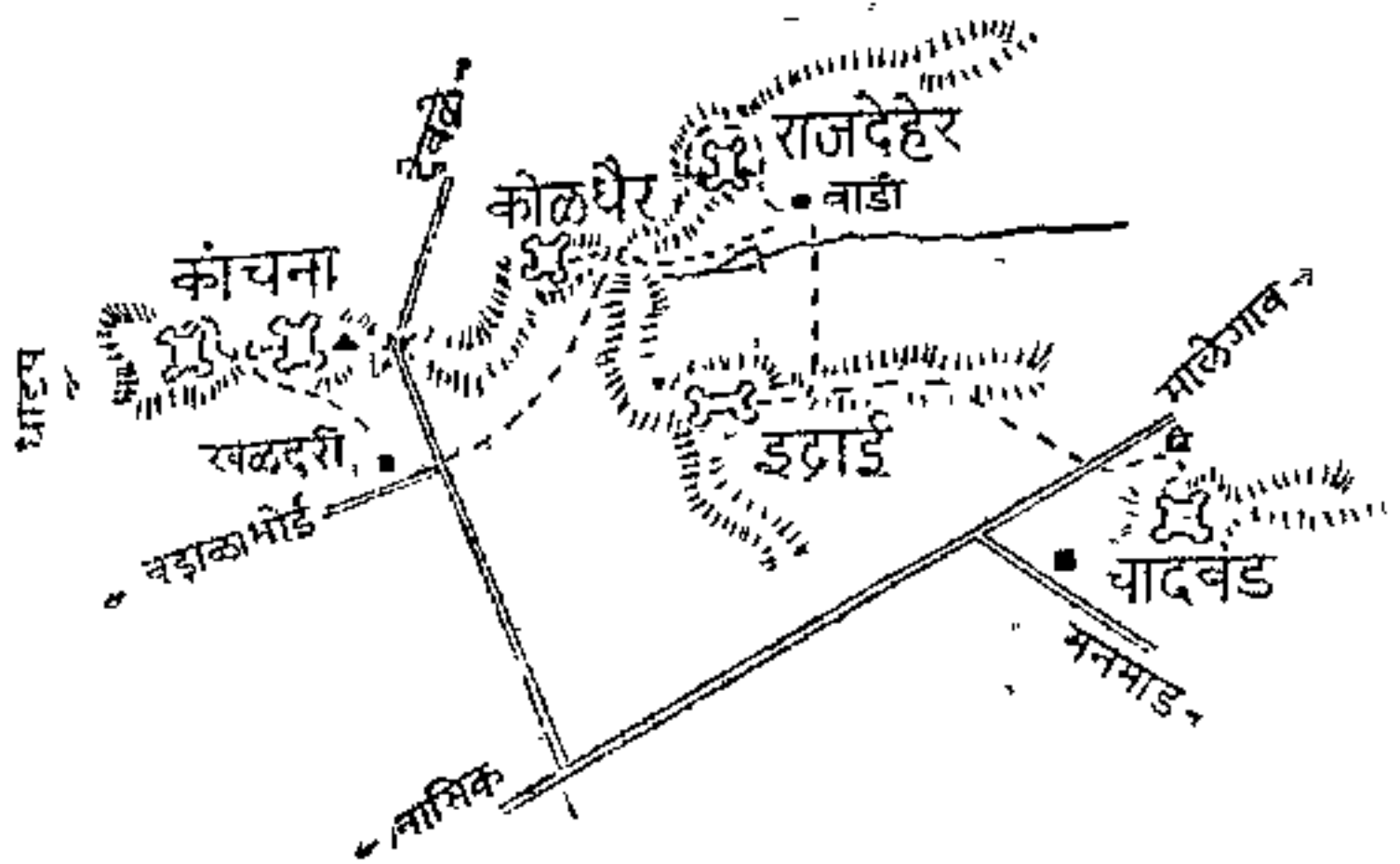
पायऱ्या तुटल्या होत्या. पाऊलवाट कड्याला चिपकली होती. माजरपावलाने आम्ही पुढे सरकलो. पण पाय जणू तापत्या तव्यावर होते चटक्यामुळे घाळेतील कदमताल आठवू लागलो उपलब्ध सामग्रीनिशी मनसतोषचे गिर्यारोहण शक्य नव्हते. पाच मीटरवर माथा सोडून आम्ही पुन्हा शिवापुराकडे उतरू लागलो.

सुजलेले आणि पोळलेले पाय ठसठसत होते ते पुन्हा परत न येण्यासाठी. पण आमच्यातला गिर्यारोहक मनसतोषचा माथा झुकवायला कधी ना कधी पुन्हा शिवापुराकडे पायाना वळवणार हे निश्चित.



## १७. निवडुंगाचे डोंगर

कितीही दूरवर पाहिले तरी सर्वत्र माळ दिसत होता. भुरी माती, दगडगोटे अन् त्यावर फक्त निवडुग तग धरून होते. या पृष्ठभूमीवर उभी होती अनेक कातळशिखरे ! ही सातमाळा राग. पधराच्या वर दुर्गाची बांधणी यात झाली आहे. याशिवाय तितकीच इतरही शिखरे इथे आहेत.



पायथ्यापासून माथा अवघा तीनसाडेतीनशे मीटर. पण भितीसारखे उभे कातळ माथ्यावर चढताना जेरीस आणतात. यातीलच कांचना, कोळदेहेर, राजदेहेर, इंद्राई आणि चादवड या पाच गिरिदुर्गांचा समूह आता आमच्या डोळ्यासमोर होता. याची बांधणी मुसलमानपूर्वकालीन निश्चित पण अनेक राजवटींचा साजही त्यावर चढलेला मनमाडहून चादवडमार्गे देवळे गावच्या गाडीतून आम्ही खेळदरी फाट्यापाशी उतरलो होतो.

समोर दिसत असलेल्या भाऊड खिडीच्या डावीकडे दुसरे शिखर होते काचनगडाचे. पहिले वाफाळ्याचे. कांचना हा खरा जुळा गड. या

दोहोंच्यामधील खिडीची दिशा पकडून आम्ही वाट तुडवू लागलो. सुमारे दोन तासातच नागमोडी चढ चढत आम्ही कांचनाखिडीत पोचलो उजवीकडे पिंडसदृश शिखर होते त्याच्या पोटातील दहा टाकी जणू अमृतकुंभ घेंऊनच पुढे आली. पोटपूजा करून गुहेबाहेर पडलो.

काचनमाथ्याला खिडीतून उत्तम वाट आहे. विजय महाजन, रवि पालकर, दिलीप निवाळकर आणि नागिककर हे इतर भिडू होते. पश्चिमेला अचला-अहिवत-सप्तशृंगीपर्यंत पसरलेली डोंगरांची रांग आम्हांला सुखवून गेली. कांचनचा सुळका वेळेअभावी सोडून आम्ही परत खिडीत आलो पश्चिमेच्या भागावर चागली वाट उत्तर अथवा खानदेश बाजूने आहे. दक्षिणेची पायऱ्याची वाट उद्ध्वस्त आहे. हा माथा अधिक विस्तृत व देखणा आहे. एक थडगे, काही वास्तुअवशेष, गुहा, टाकी येथे आहेत पाच वाजता काचना सोडला. खेळदरी फाट्याकडे दौडत निघालो. अजस्र काळ्या पथरातील सौंदर्यवान् शिल्प पाहायचे असेल तर, काचनाला भेट द्यायलाच हवी. विहिरी-शेजारी मोकळ्यावर पथार्या पसरल्या. चुलीसाठी तुरीच्या वाळक्या काटक्याच उपलब्ध होत्या.

रात्री चादणे सर्वत्र पडले होते मंद वारा गीत गात होता. कांचनापासून निघालेली रांग कोळदेहेरवरून इद्राईपर्यंत उचावली होती पाठीला टोचणाऱ्या खड्यांची पर्वा न करता त्या रागेकडे बघत निद्रिस्त होण्यात सुख होते

पूर्वा किलकिलली आम्ही रस्ता ओलाडून तिरक्या वाटचालीत वाकणात प्रवेशलो जुन्या गावाचे अवशेष, हनुमंत मूर्ति असे सर्व मागे गेले. ओढ्याच्या काठाने छोटीशी हिरवी पठारे चढीत समोर दिसणाऱ्या उबरखिडीत पोचलो खिडीतून पलीकडे गेले की खानदेशातील कापशी गाव आहे. कोळदेहेर डाव्या बाजूला तर राजदेहेर-वाडीची वाट उजवीकडे. कोळदेहेरकडे दोन टप्पे चढल्यावर एकावर एक दोन कातळपट्टे समोर आले कड्यात एक भेग दिसली मुद्दाम खोदल्यासारखी झपाट्याने चढत तिथे पोचलो तर पायऱ्याच गवसल्या. सपाटी नव्हतीच. गडाच्या मध्यात २०-३० मीटर उंचीचा

कातळमाथा उठावला आहे. याच्या पोटातील गुहेत आम्ही पसरलो. ऊन रणरणू लागले होते. माथ्याच्या पोटातून प्रदक्षिणा घालूनही पाणी हाती लागले नाही. माथा गाठण्याची वाटही मिळाली नाही.

दुर्ग साखळीतला एक छोटा दुवा एवढेच याचे महत्त्व उबर-खिडीतून राजदेहेरची वाटचाल सुरू केली. दीड दोन तासातच सपाटी-वरून राजदेहेर डावीकडे अन् इद्राई उजवीकडे. अशा चिंचोळ्या खोऱ्यात आम्ही पोचलो. खोऱ्याच्या मध्यावर राजदेहेरवाडीशेजारी बाध घालून एक तलाव निर्मिला आहे. दोन्ही गड त्यात आपले प्रति-बिंब न्याहाळतात.

काळ्याकभिन्न कातळकड्यांची मालिका बघत असतानाच असे निल्ले पाणी मनाला ओढ लावतेच. आम्ही अर्थातच तिकडे धावलो आमच्या उड्यानी तलावातले पाणी उसळू लागले ते सायंकाळीच शांत झाले.

राजदेहेरचा माथा गाधी टोपीसारखा आहे. सर्व बाजूने ४०-५० मीटर उंचीचा कातळपट्टा वेढून आहे या पट्ट्यापर्यंत पोचणे तीव्र चढण अन् काटेरी जाळ्या यामुळे त्रासदायक आहे. पूर्वे टोकाला वाडीच्या वाजूला १५ मीटर कड्यातील पायऱ्या इगजानी तासून काढल्या आहेत तिथे दारापाशी गावकरी दोर बाधतात दोराचा उपयोग करण्यापेक्षा आमच्या तत्रावरच वर पोचण्याची इच्छा प्रबळ होती कड्याच्या पोटातून त्याला डावीकडे ठेवीत वायव्य टोकापाशी पोचलो. ऐशी अशात वाकून उभा होता तो कडा ! अगावर काही ठिकाणी निवडुगाची झाडे लेवून बसलेले त्याचे कभिन्न स्वरूप मनात किंचित् दचका भरवीत होते. माथा सुमारे ९० मीटर उंचीवर आभाळ स्पर्शतोय. चढणमार्ग अगदी नाकाडाने आहे. डोळे वळवले तर दृष्टि सरळ दोन तीनशे मीटर गोता खाईल.

विजय ४० मीटरवर गेला तेव्हा दोर सपत आला होता एक छोटासा आधार मिळताच त्याने स्वतःला जखडून घेतले (अंकर) दिलीपला तो साहाय्य देऊ लागला. दिलीपला तिथे पोचण्यास अर्धा

तास लागला. माथ्याचा अदाज त्यांना तिथूनही येत नव्हता. या पद्धतीने आम्ही सर्व अधाराच्या आत वर चढणे अशक्य होते.

कड्यावरच्या त्या दोन ठिपक्यांना निरोप देऊन आम्ही पूर्व दाराखाली आलो. ४०-५० मीटर उच्च ओणवता कडा दोराला पकडून चढणे किती अवघड असते ते अनुभवल्याशिवाय कळणार नाही. अनेक वेळा प्रयत्न केल्यावरच आम्ही वर चढलो. सामान दोराने वर ओढले. विजय-दिलीप अवघड कडे चढत तटबंदीखाली पोचले. तिथून तट उजवीकडे ठेवीत नागमोडी चालीने तटाच्या फुटलेल्या भागातून आत आले.

राजदेहेरचा माथा सुंदर आहे. खडकाळ आणि गवताळ असे त्याचे मिश्र रूप आहे. एक मोठा तलाव, सुबक गुहा आणि एक मुसलमानकालीन इमारत व घोर या गडावरच्या वास्तु. इमारत पूर्व टोकाकडे आणि तिला तीन कमानी आहेत.

पहाट उगवली ती धुक्याचा स्पर्श देऊन. राजदेहेर-इद्राईच्या दरीत मुलायम धुके पसरले होते. त्यामागे हिरवट-काळसर इद्राई आळसावल्यासारखा लाव पसरला होता. उत्तरेकडे चील्हेर दुर्ग, तर वायव्येला साल्हेर-मुल्हेर विविध रागातून दृष्टीस येत होते.

दोर असल्याने सरसरत उतरणे अवघड नव्हते. राजदेहेरवाडीतून उसाच्या मळ्यातून खोरे ओलांडले. इद्राईचा चढ साधारणच होता. मधल्या टप्प्यात इद्राईचा कातळ माथा उजवीकडे ठेवून वळसा घातला. इद्राईचा कोपरा उभ्या कड्याचा असला तरी दूरवरूनही त्यातील खोदीव वाट स्पष्ट दिसत होती. राजदेहेरच्या विरुद्ध अगाला ही वाट आहे.

मारुतीच्या मूर्तीजवळून वर चढत गेलो तो कड्याचा पायधाच लागला. खोदीव उच्च पायऱ्यावरून चढताना गोळे येत होते. वाटेत ९ ओळीचा फार्सी लेख खोदलेला दिसतो तर दार पूर्णपणे उद्ध्वस्त. राजदेहेरच्या दारापाशीही एक फारसी लेख आहे.

माथ्यावरून गोदावरी खोऱ्याचे जे सुरम्य दशन झाले, ते अविस्मरणीय. राजदेहेर, कोळदेहेर, काचना, विखारा, घोडप, रवळ्या,

जंवलचा, मार्कडेय, सप्तशृंगी, अचला, अहिवंत अशा दुर्गमोल्यानी सातमाळा गुफली होती. दक्षिणेला साडेतीन रोडगा, चांदवड दूरवर अणकारी-टणकारी आणि पश्चिमेला पसरले होते गोदावरीचे सुपीक खोरे.

असा हा इंद्रगड. उत्तम तलाव, पुरातत्त्वदृष्ट्या महत्त्वाची लेणी, सुरेख हवा असूनही उपेक्षित राहावा हे त्याचे दुर्दैवच.

रोडगा व इद्राई यांच्यामधील तसराल्यासारख्या दरीत उतरलो तेव्हा दुपार कलली होती.

उतारावरून भराभर उतरत मुंबई-आग्रा रस्त्यावर डोंगराच्या जगातून वाहेर आलो. पण पलीकडचा चांदवड शिल्लक होता. अर्थात् चढाई सुरू केली वाटेत चंद्रेश्वर महादेव हे अहिल्यादेवी होळकरानी बांधवलेले देऊळ आहे. जंवलच उत्तम तलाव होता. पाण्याचे टाके होते. सध्याकाळी त्या प्रसन्न स्थळी आजूबाजूचे डोंगर निरखीत आम्ही पडलो ते मुक्कामासाठीच.

पहाडेच्या गार वाऱ्यात मदिरामार्गेच चढणीला लागलो. चढण तीव्र होती. चांदवडही कड्याने परिवेष्टित पठार आहे चांदवड गावाच्या बाजूला या कड्याची उंची सर्वात कमी यामुळे इथे पायऱ्या खोदून मार्ग बनविलेला. इग्रजानी या पायऱ्या तासून काढल्या. यामुळे आता प्रस्तरारोहण हे एकच उत्तर चांदवड दुर्गाच्या आव्हानाला देता येते

गवत कापणाऱ्यानी लावलेला दोर सभोर होताच. दोराचा उपयोग करून पहिले ३ मीटर चढल्यावर पुढे खोवणी पकडीत आरामात वर चढता आले.

माथ्यावर लाबचलाब सपाटी, वास्तु अवशेष बरेच चांगले पाणी नव्हतेच. तळातले चांदवड गाव एखाद्या चित्रातल्यासारखे स्तब्ध दिसत होते त्याचे दोहो बाजूनी दोन रस्ते एकत्र येऊन, गाड्याचा प्रवाह नाशिककडे घेऊन चालले होते.

चांदवड उतरून त्या प्रवाहात सामील होण्याशिवाय गत्यंतर नव्हतेच. भूतकालात रमता येते, भविष्यकालाची स्वप्ने बघता येतात. वर्तमानकालात मात्र प्रत्यक्षच जगावे लागते.

## १८. सात पहाडांच्या सावलीत

आगटीची धग मंदावली तोवर पहाटेचा उजेड फुलारला होता. काळोखात डुबलेले सगमनेर स्थानक प्रकाशले अन् गजबजलेली इगतन पुरीची एस.टी प्रवरेच्या काठाने निघाली. राजूर, कातळापूर मागे गेले अन् रधा धबधब्यापाशी चार भेरगच्च पिशव्या घेऊन गाडीतून खाली उतरलो. आठ दिवसाच्या धकाधकीत टिकून राहण्यासाठी घेतलेल्या सामानाचे ते ओझे होते दख्खनच्या पठारावर सह्याद्रीचा माथा म्हणून उचावलेली कळसुबाई राग दूरवर दिसत होती. अनेक दिवस ऐकलेले माथ्याचे कौतुकच आम्हाला आज इकडे घेऊन आले होते

प्रवरेचा निळाझार प्रवाह खोलवर कोसळत होता. दहा कि.मी. पश्चिमेला तिच्यावर बाधलेल्या भडारदरा तलावाच्या भोवतालीच सात पहाड उभे आहेत. त्यातील सहाना तटबंद करून दुर्ग बनवलेले तर कळसुबाई मात्र मुवतपणे उभी आहे. या साठी पहाडांच्या सावलीत गर्द वनश्री अन् माथ्यावर तुडुंब पाणी आहे. माथ्यावर जाणे मात्र अत्यंत अवघड अर्थात् यातलीच थरारकता पुन.पुन्हा या पर्वतांकडे आरोहाकाना ओढून नेते समोर पावरगडचा माथा टप्प्याटप्प्याने उंचावला होता. पावरच्या उत्तर पायथ्याच्या गुहीरे गावात एक तासाभरात पोहोचलो. आमची नजर पावरचे खडकाळ कडे अजमावू लागली.

‘गडावर काय काय आहे दादानु!’

“बहिरोबा आहे, पाण्याचे हौद अन् गडदापण पर हे ओझे घेऊन नाही जमायच एक सायब असाच मधूनच परतला” साठी पहाडांच्या पायथ्याला आमची अशीच बोळवण झाली अर्थात्च त्या सायबाचे अपयश धुवून काढण्याच्या उद्देशानेच आम्ही गुहीरे सोडले. दोन तासांची तीव्र चढण पावरच्या माथ्यावर घेऊन गेली. पहिला पहाड वाकला होता.

# गिरिदुर्गाच्या पहाऱ्यातून

'मठीमहाल'  
कडा  
- ऑर्थर सीट,  
महाबळेश्वर  
ढवळ्या घाटाच्या  
माथ्यावरून



'चद्रगड'  
ढवळ्या घाटाच्या  
तळात



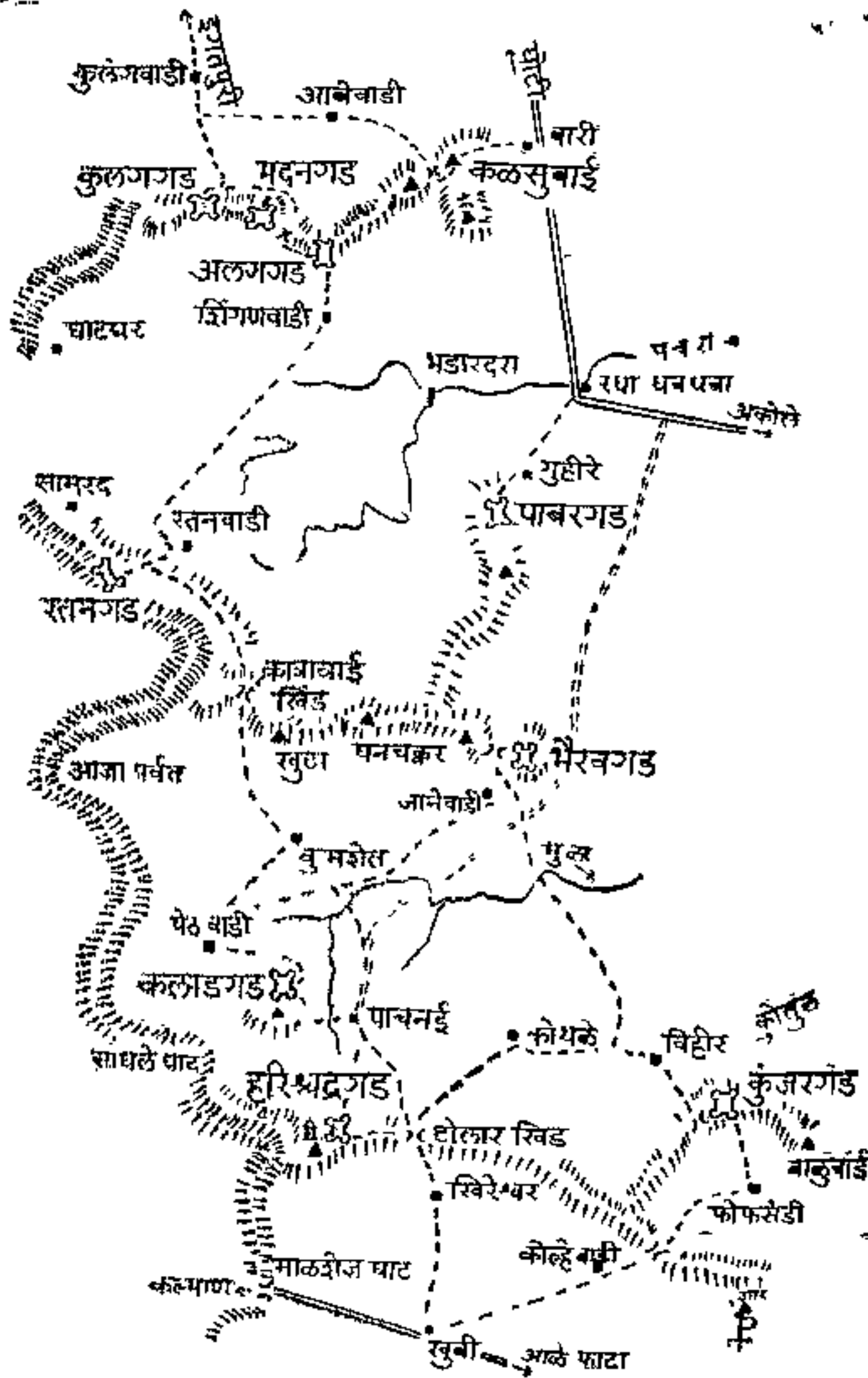


# गिरिदुर्गांत पहा-चातून



अभिप्रेत  
दुर्गाकृत  
श्रीश्रीश्री  
श्रीश्रीश्री  
श्रीश्रीश्री

भंडारदरा धरणाचा विस्तृत जलाशय पार तळात गेला होता. पण त्यामागची कळसुबाई रांग अधिकच आभाळात गेली होती.



सह्याद्रीत रतनगडापासून निघालेल्या वाळेश्वर रागेचे पावर हे उत्तर प्रसरण माथ्यावर वेताळ अन् बहिरोबा ही देवस्थाने. गडावर एकूण पाच हीद. माथ्याखालच्या खडक भितीत गुहाही आहेत.

तटबंदीच्या काही खुणाच याचे गडत्व दर्शवितात. इतिहासाच्या पानावरही याची केवळ एक ठाणे म्हणूनच नोंद आहे

तासाभराने रध्यापाशी सगमनेर-इगतपुरी गाडी जणू आमच्या-साठीच समोर उभी राहिली आणि वाटेत बारी गावापाशी उतरलो तेव्हा चार वाजले होते.

कळसुबाई शिखरावर कलती उन्हे पडली होती. त्यामागचे किरणाचे वलय अंधुक होत गेले अन् आम्ही पायास गति दिली आणि सध्याकाळच्या वेळी चढणीस प्रारंभ करणाऱ्या आमच्याकड बारीकर आश्चर्याने पाहातच राहिले.

बारीतून दोन वाटा आहेत. गुराची वाट लावून जाते. तेव्हा धाकट्या कळसुबाई शेजारून सरळ नाकाडानेवर चढणारी वाट आम्ही पकडली. दिवसभरच्या रंगीमुळे सरावलेले आमचे पाय एका लयीत पडू लागले अन् मग कातळकडा लागला साखळदड असला तरी पाठचे ओझे छाती दडपत असताना चढणे अवघडच आहे.

साखळी पार झाली तेव्हा लख्ख चादणे साडले होते. माथा अजून कितीतरी उंच होता. आणखी पाऊण तासाची चढण चढलो तेव्हा वाटेवरील विहीर लागली. चुलीसाठी लाकडे इकडे कोणत्याच माथ्यावर नाहीत तळातून घेऊन जाणे चांगले वाळके गवत अन् काटक्यांवर व्याऊम्याऊ झाले अन् पिशवी परत चढवली खाद्यावर!

महाराष्ट्राचा हा माथा म्हणजे दहा मीटर उंचीच्या कातळाचा समूह त्यावर कळसुबाईचे मंदिर. दूरवर नाशिक शहरचे दिवे लुकलुकत होते! शांत वारा अन् आम्ही निद्रेत डुबलो.

आकाशाचे दार किलकिले झाले मंदिर जेमतेम चारजण मावतील एवढे आहे. देवळाशेजारी सर्वेक्षण खात्याने उभारलेला चौथरा आहे त्याची उंची १६५० मीटर.

वाढत्या प्रकाशाबरोबर बाजूची सृष्टीही उलगडत गेली भडार-दश्यामागे पावर, रतनगड अन् त्यामागे हरिश्चंद्रगड, नैऋत्येला सिद्धगड, पश्चिमेला कळसुबाई-२, किर्डा, अलग मदन, कुलग अन् कोकणात

माथेरान, उत्तरेला इगतपुरीजवळ त्रिगलवाडी आणि त्याभागे त्रिवक, अजनी, हर्ष व भास्करगड तर पूर्वेकडे वितन, पट्टा, आड ओढा, दिसू लागले.

कळसू ही एका कोळ्याची लहान मुलगी. जिने या सहघात्रीच्या माथ्यावर जन्मभर तपश्चर्या करून हे शिखर 'कळसुबाई' म्हणून अजरा मर केले.

तिच्या जिद्दीचे पोवाडे गातच हळुवारपणे माथे उतरलो, अधिकाधिक कठीण पहाडाकडे वळण्यासाठी आमचे पाय आता सरावले होते. दुपारच्या कडकडीत उन्हात आवेवाडी गाठली.

तिथल्या पारवर पडल्यापडल्याच आमच्या नजरा समोर गेल्या. कळसुबाई, वैलघाट, किर्डा, देव्हारा, नवरानवरी, अलग, मदन व कुलग भेदक दर्शन देत होते तळात वृक्षसभार, माथ्यापाशी दोनशे मीटर्स प्रचंड कातळ ठोकळे अन् गरगरणाऱ्या दऱ्या, अशी त्याची अजोड रचना आहे.

पुजारामला सागाती घेऊन आवेवाडी सोडली आणि कुलगवाडी रस्त्यावरून भुसदिशी जंगलात घुसलो. मळलेली छान वाट होती. कुलगची वाट सावली पडली होती मदन-कुलगमधील दरीतून कातळ-कडा चढल्यावर घसान्याची वाट ती चढून मधल्या माळावर आलो तेव्हा मदनमाथ्यावरील नेढ्यातून सोनाळ ऊन डोकावत होत.

कुलगचा उत्तर दांड सरळ खाली आला आहे. त्यावरच्या तीव्र चढणीवर आमची ताकद झपाट्याने सपली वरचा दोनशे मीटर कातळ राहिला तेव्हा सूर्यानेही डोळे मिटले होते.

कड्यात सुवक पायऱ्या खोदल्या आहेत.

प्रकाश कार्येकर अन् दिलीप निंबाळकरची विजयी आरोळी ऐकू आली आणि मी व चदु अभ्यकरही भराभर वर गेलो.

अर्धवर्तुळाकार सपाटीवर चादणे आरामात पहुडले होते. उजवीकडे बळली तो छोटीशी चढण माथ्यापासच्या मुहेत घेऊन गेली.

गुहा प्रशस्त आहे दोन दालनाचे खोदकाम हजार वर्षांपूर्वीचे तर निश्चितच.

कुलगच्या पश्चिम टोकावर राजवाडा आहे. वाड्याच्या जोत्याची घडण रेखीव आहे. वाडा पेशवेकालीन, गडाच्या मध्य भागात ओळीने दहा हीद आहेत. एक गणेशाची भग्न मूर्ति टाक्याशेजारी आहे. पूर्व भागातही एका घळीत बाध घातलेला आढळतो.

पूर्व टोकापासून मदनगड जेमतेम पाव कि. मी. वर आहे. मदनगड ओळखावा तो त्याच्या कड्यातील नेढ्यावरून. कुलग उतरून मदन व अलग यामधील खाडीत पोहोचलो तेव्हा सायकाळचे पाच वाजले.

मागे वळून पाहिले तो आलेली वाट डोळे ताणूनही दिसत नव्हती. कातळ अन् कारवीचे शब्दश. उभे कडे आमची पावले उमटून घेण्या-एवढे मऊ थोडेच होते.

‘पुंजाराम, मदनगडची वाट कुठाय?’

“गड येगाया वाटच न्हाई. पायच्या तोडल्यात.”

समोर दहा मीटर उंचीचा तासलेला कडा पाहून मोकळ्या पोटातला खड्डा अधिकच वाढला. कड्याखाली मोजकीच जागा होती आणि पाठीमागे ३०० मीटर खोल गरगरणारा नाला! अतिशय थकावट आली होती पण हातपाय गाळून चालणार नव्हते पुण्याच्या गिरिमहर्षि डॉ. पटवर्धनानी दिलेला दोर हातात घेताच मतरल्या-सारखाच उठलो. कड्यावर योग्य पकड मिळेपर्यंत किंचित् थरथर झाली पण मग व्यवस्थित वर चढत गेलो. पायरीला पडलेले बीळ गवसले आणि शेवटची दाब पकड वर घेऊन गेलो.

माथ्याच्या वर आणखी एक बीळ होते. त्यात प्रथम दोर बाधला अन् दुसरे टोक खाली फेकले दोराचे साहाय्य असल्यामुळे चट्टु, दिलीप अन् प्रकाश तिघाना कडा चढणे थोडे सोपे गेले तरी त्यातली थरारकता कमी नव्हती. आमच्या निर्जीव पिशव्या मात्र न घाबरता दाराला बाधून वर आल्या अन् तोवर मावळतीची कारणे अलगचे पश्चिमेकड उलगडत होती.

माथा अजून उबच होता. कड्याच्या डावीकडून नागमोडी वाटेने मग पुढे पायऱ्यांपासून छोटीशी गुहा सापडली.

माथ्यावर पाणी गवसले, पण लाकडे नव्हती. तरीही दिवस-भराचा थकवा अर्ध्याकच्या खिचडीतदेखील विरला.

मदनगड मुख्यत कैदी ठेवण्यासाठी उपयोगात आणला गेला होता आणि कैद्यांना पळण्यापासून परावृत्त करण्याचे सामर्थ्य मदनगडात निश्चित आहे. मदनच्या कड्यातील गडदेतून चादणी वाटेने खोल कुहरात डोकावताना त्या रात्री एक अनामिक समाधान मिळाले होते आहेत बहु परि यासम हाच !

उन्हांनी धक्के मारले तेव्हाच उठलो. माथ्यावरून दिसणारा भव्य देखावा आमची वाटच पाहत होता पश्चिम टोकावरून पाहिले तर पलीकडे कुलंग पख पसरून छाताड पसरून उभा होता. तर अलगची बळकट भित आव्हान देत होती.

पिणच्या पुनश्च पाठीवर चढविल्या. माथ्यावरची थोरली गुहा निरखली गाळाने भरलेल्या टाक्यातून कसेबसे पाणी मिळाले.

विळातून दोर ओवून, सावधानतेने स्कंध-सरसरत पायथा गाठला. (शोल्डर रॅपेलिंग) दोर ओढून घेतला.

मदन-अलगच्या खाडीतून पुजाराम परतला अन् अलगच्या वायव्य टोकाखालचा नागमोडी उतार झपाट्याने झाडीत घेऊन गेला उबराखालच्या पाण्यापाशी टेकलो असताना अलगचा पहाड अशक्यप्राय वाटू लागला होता. अलगच्या दक्षिण टोकापाशी एक सुळका आहे. याच्या जवळील साधारण तिसऱ्या खाचेतून गडाची वाट आहे. माळावरच्या गर्द झाडीतून पुढे कारवीशी झटापट करूनच त्या खाचेशी पोहोचलो तो पाच मीटर कातळ पुन्हा एक शहारा देऊन गेला.

कातळातील वेचकी पाहून गवतकर्तकानी एक भला मोठा झाडाचा वासा तिथे उभा केला आहे जुन्या पायऱ्या इयजांनी १८१८ मध्ये उद्ध्वस्त केल्या.

वरती चढून सागानही वर घेतले. समोर घडीव प्रवेशद्वार, वरती गणेशपट्टी इतक्या अवघड गडाला इतके उत्तम द्वार बांधले कुणी हे

सांगता येत नाही. दार चिणले असल्याने वाजूचा कडा चढल्याशिवाय आत प्रवेश होत नाही. तासभराची भयाण नागभोडी अलंगच्या गुहेत घेऊन गेली. उन्हाच्या तडाख्यात कातळासारखेच आम्ही तापलो होतो. पण माथ्यावरच्या बारा टाक्यांनी थकवा अन् उकाडा केव्हाच पळवला. पाणी वाहून गुहेत नेले तोवर चंद्र वर आला होता मोहिमेतली चवथी रात्र. पाच कठीण पहाडावर विजय मिळविला होता.

तयार अन्नब्रह्म केव्हाच फस्त झाले होते. घगधगणाऱ्या चुलीवर दुसऱ्या दिवशीच्या पोटाचीही सोय करणे भाग होते. रात्र वाढत होती. पण किलोभर ओझेही कमी झाल्याचे समाधान काही कमी नव्हते. पीठ, तादूळ, मसाला, तेल, राँकेल, चहाचे सामान, शिवाय न्याहारीसाठी रवा, पोहे असे रोजचे एक किलोप्रमाणे सात आठ किलोचे ओझे आमच्या पाठीवर वागवीत होतो.

इ. १७७६-७७ मध्ये धोंडो महादेव यांनी हे गड पेशवे सरकारात घेतले. त्याची नोंद अशी किल्ले अलग व मदनगड हे दोन किल्ले कोळ्यांपासून धोंडो महादेव यांनी सरकारात घेतले. सदरील किल्ल्याचे बेगमीस कारसाई चूडवोढा वगैरे मशार निल्लेकडे देणे म्हणोन, तालुकें कावतई निसवत परशुराम त्रिबक याचे नावे

कळसुवाई रागेतून अलग दक्षिणेकडे चार किलोमीटर लांब पसरला आहे. गडाच्या उत्तर वाजूला आबेवाडीची वाट आहे. पण इथल्याही पायऱ्या तोडल्या असल्याने दोरावरून सरसरतच उतरावे लागते. गडावर इतर किरकोळ टाक्याखेरीज बारा सलग टाकी एका खळग्यात आहेत याची खोदाई प्राचीन आहे टाक्यांशेजारी राजवाडा आहे त्याच्या पलीकडे उच्चवलाय सर्वोच्च माथा. याच्या पोटात गुहा, टाकी व काही ओवडधोबड मूर्तीही आहेत

माथ्यावरून आमचे डोळे आता दक्षिणेकडील रतनगडावर स्थिर झाले होते.

चढलेल्या वाटेनेच गड उतरून खालच्या माळावर येईतो दुपार झाली होती. अलगच्या दक्षिण टोकावर एक सुळका आहे. याला मधल्या माळावरून वळसा घालून प्रवरेच्या खोऱ्यात मोटेच्या डोंगरा-

जवळ उतरली तेव्हा कळमुबाई राग पाठीमागून निरोप देत होती. नवरानवरी खांड उंचच उंच गेली होती.

भडारदरा-घाटघर रस्ता, शिंगणवाडी, धरणाचा फुगवटा भरा-भर मागे टाकून रतनवाडीत दाणदाण जाऊन पोहोचलो.

सगळीकडे शेकोट्या पेटल्या होत्या. उंचावरची थडी इथे हळूच उतरली होती.

प्रवरेच्या उगमाकडील गर्द दाटव्यात अन् डोंगराच्या गराडघात रतनवाडी वसली आहे. अमृतेश्वर महादेवाचे कोरीव मंदिर वाडीत आहे. एक पुष्करिणीही बघणीय आहे. दोन्ही बाराव्या शतकातले आहेत. येथे आमचे पाय आपोआप रेंगाळले अन् रतनगडाकडे मार्गस्थ व्हायला सकाळी दहा वाजले.

कळमुबाई रांग बोडकी, तर रतनगडाच्या माथ्यापर्यंत वृक्षांची दाटीच. पूर्वीच्या मोळीच्या जागी कड्याला लोखंडी शिडी लावलेली आहे. एक लहानगे पण रेखीव द्वार आहे. रत्नादेवीची गुहा मुक्काम करण्याजोगी आहे.

गड सह्याद्रीच्या मुख्य रांगेत उभारला आहे. मध्यभागी कातळ-पट्टा. पूर्व भागात एक गोल बुरूज व एक टाके. उत्तरेकडे सामरदचे द्वार आहे पश्चिम भागात बरीच टाकी, अधार कोठडी अन् कोकण दरवाजा.

माथ्यावरील नेढ्यातून अवघे कोकण नजरेत येत होते. पूर्वेला पावर दुर्ग पुन्हा तोंड दाखवून गेला. दक्षिणेला कात्राबाई अन् अजा डोंगराचे काळेकभिन्न कडे पुढच्या वाटचालीची आठवण करून गेले आणि आम्ही गड सोडला.

गडाच्या वाटेवर मध्यातच सामरदपाचनई हा जुना रस्ता भेटला. वाटेतील पाण्याच्या टाक्यावरून झाडीत पावले शिरली. हरि-इचद्रगडावर रात्री पोहोचण्याचे मनात होते. कात्राबाई खिडीपर्यंतची वाट सदाहरित जगलातील आहे. समोर कुमशेतचा सुळका आभाळात



घुसला होता. त्याच्या पायध्याला कुमशेतमध्ये पोहोचलो तेव्हा पांथ बाजले होते.

या भ्रमणातील काही उत्कट क्षणात कात्राई खिडीला मोठे स्थान आहे. मुळा खोऱ्यात आम्ही प्रवेशलो होतो पश्चिमेकडे अजोबा डोंगर निमत्रीत होता, पण लोभम हरिश्चद्रगडाची मोहिनी आम्हांस तिकडे वळवू शकली नाही.

भूपृष्ठात प्रचंड उलथापालथ होऊन मुळा खोरे वेड्यावाकड्या वळणानी अन् खोल दऱ्यानी बनले आहे. स्यातीलच एका दरीतील अंबितच्या बाडीला तासाभरात पोहोचलो होतो सथ पाण्यात पडलेले डोंगराचे प्रतिबिंब पाहण्याशुभ्र वगळ्याने डहुळवले तेव्हा कुठे लक्षात आले अधार चोरपावलाने घेत आहे

अधारात पाचनईची अर्थातच हरिश्चद्रगडाची वाट नेहमीप्रमाणे तेवढी पुढे गेली अन् आम्ही एका उबड्या माळावर आलो. त्या दिवशी राणात रात्र काढण्याची हौस भुकेल्या पोटी चागलीच जिरली.

झोप अन् धग याचा रात्रभर खो खो चालला होता. स्वच्छ उजाडले तेव्हा हरिश्चद्रगडाने अन् पाचनईनेही दर्शन दिले 'पाचनई' पार पूर्वेला गणेशधारेच्या तळात होती.

पाचनईच्या पुढे मंगळगगेच्या उजव्या तीराने वर चढू लागलो पाय थकले होते पण ही शेवटचीच चढण होती.

गगेच्या वहाळातील हरिश्चद्रेस्वर शिखर लवकरच डोकावले. चांगदेवासारख्या योग्याने नावाजलेले ते हे पुरातन स्थान.

गडाला तीन शिखरे, हरिश्चद्र, तारामती अन् रोहिदास। रोहिदास तेवढे कोकणात आहे. हरिश्चद्राला तट बाधून दुर्गम बनविले आहे तर तारामती हे सर्वोच्च शिखर उंची १४२५ मीटर.

शिखरावर एक शिवपिंडी आहे माळशेज घाट, नानाचा अंगठा. निमगिरी, भैरवगड, जीवधन, सिद्धगड, अजा, बाळेश्वर रांग, कळसूबाई रांग एवढा विस्मृत देखावा दिमतो तारामतीच्या पोटातच विशाल गणेशमुहा आहे. अन् इथेच उगम पावलेल्या मंगळगगेच्या पात्रासच

हरिश्चंद्रेश्वर हे पुरातन मंदिर आहे केदारेश्वर हे गुहेतील स्थान आहे. जवळ रामतीर्थ आहे.

पण हरिश्चंद्रचे मोठे वैशिष्ट्य म्हणजे कोकणकडा हा अंतर्वक्र अन् अर्धवर्तुळाकार आहे. सरळ धार ५०० मीटर मावळत्या सूर्य-किरणात रौद्र सह्याद्री इथून अधिकच गहिरा दिसतो. काळाकभिन्न महापुरुषच! सात पहाड वाकले होते, पण त्याची प्रेमाची सावली किती-तरी गडद आपल्या पोटात साठविलेले थड गोड पाणी, वृक्षराईचा गारवा त्यानी दिला होता. वजरदेहावरील कठीण वाटावर त्यानी उदार होऊन तोलले होते या पहाडावरून उतरल्यावर हे पुन्हा गगनात शिखर उभवीत ताठ खडे राहणार होते. मस्तीत आव्हान देणार होते. अथतिच पायथ्याला उभे राहिल्यावर त्यांचे आव्हान पेलवणार नाही असेच वाटणार होते आणि तसेच झाले टोलार खिड, खिरेश्वर मार्गे मह या माळशेज घाटानजीकच, गावापर्यंत जूनर गाडी पकडण्यासाठी दुसऱ्या दिवशी सहा तासांची दौड मारून आम्ही मागे न्याहाळतो तो हरिश्चंद्रगड कितीतरी उच आभाळात घुसला होता

□ □





अशाच एका सभान चढाईची ही ओळख.

कितीही वेळा, कोणत्याही वेळी आणि कितीही वेळ न्याहाळा लिंगाण्याचे प्रथम दर्शन वधीर करणारेच असते. अती दूरवरून दिसतो तो केवळ काळाकभिन्न सुळका एका उच डोंगरावर रोवलेला, कुठलाही थाग न लागू देणारा ! जवळ जावे तेव्हा कुठे त्याच्या अगा-खाद्यावरील निरनिराळे टप्पे, खडपे, घळ्या, लिंग्या, स्तभ, झाडे झुडुपे यांची जाणीव होऊ लागते. तरीही हे सर्व दिसते ते एका ओळवा रेषेतच - अर्थात् असाध्यच !

असे हे दर्शन उत्तम घडते ते घाटमाथ्यावरील रायलिंग टोका-वरून. पुणे जिल्ह्यातील वेल्हे गावापासून ४ तास चालावे तेव्हा रायलिंगवर उभे राहता येते लिंगाण्याची अभेद्य भामणारी पूर्व बाजू समोर खोल दरीपलीकडे दिसते. उजव्या बाजूला पाठीमागे दूरवर रायगड दिसतो. तर उजव्या डाव्या हातांना सह्याद्रीचे करवती, कडे-काळ्या रंगातले सौंदर्य. लिंगाण्यावर चढण्याची ऊर्मि मनात येणाऱ्या प्रत्येकाने प्रथम लिंगाणा न्याहाळावा तो या इथूनच गिर्यारोहणाची जेमतेम मिसरूड फुटलेल्यांनी तरी हे ध्यानात ठेवायलाच पाहिजे. भावनेच्या भरात लिंगाणा चढायला येणाऱ्याचे हातपाय बहुधा इथे गळाठतीलच. पण अनुभवी सोबती असला तरी स्वतःचा सराव समोरचे २०० मीटर खडे आव्हान पेलायला पुरेसे आहे की नाही किंवा वेळप्रसंगी नेतृत्व स्वीकारण्याची क्षमता आहे की नाही हेही तपासावे आणि मगच पुढील पाऊल टाकावे. सध्या चार जणांहून जास्त असू नये आणि सर्वांनी दोराचा उपयोग, आधार कोणता निवडावा, दोर साहाय्य (विले BELAY) कसे द्यावे याचे ज्ञान आणि कडावरोहण करण्याचा सराव असणे आवश्यक आहे गिर्यारोहणाच्या साधनाशिवाय आम्ही चढाई केली अशी प्रौढी मिरविणे म्हणजे स्वतःला फसविण्यासारखे आहेच. याशिवाय पूर्णतः एकानेच नेतृत्व करून चढाई पूर्ण करणे यातही खरीखुरी मजा नाहीच. 'सर्वप्रथम सुरक्षा' हा गिर्यारोहण खेळाचा मूलमंत्रच होय.

लिंगाणा सुळका चढण्यासाठी अद्यापपावेतो एकच मार्ग शोधला गेलेला आहे हा मार्ग आहे रायलिंगच्या दिशेने (पूर्व) कललेल्या धारेवरून

रायलिंग टोकावरून ओणवे होऊन पाहिले की ८० मीटर सरळ खोलवर डोळे गरगरत जाऊन स्थिरावतात, ते लिंगाणा आणि सह्याद्री यामधील लिंगाण्याच्या खिडीवर - हिच्या दोन्ही अगांनी गर्द झाडीतून ओढे उतरत गेले आहेत. सह्याद्रीने या दोन्ही ओढ्यांच्या हातांनीच लिंगाण्याला पुढे कवेत घेतले आहे. या खिडीपर्यंतची समुद्र-सपाटीपासून सातशे मीटर उंची तशी सोपीच म्हणजे इतर डोंगरां-सारखीच लिंगाण्याच्या पश्चिमागाला २० मीटर अधिक उंचीपर्यंतही सोपीच पण वसान्याची चढाई लिंगाणावाडीकडून एका गुहेपर्यंत करता येते.

सातशे मीटर समतल रेषेच्या वरचा २०० मीटर भाग मात्र शिवलिंगाकृतीच आहे. रायलिंगच्या दिशेने ओळवा सोडून जरा कललेली जी धार आहे तिचा उपयोग शिवकालातही या शिवलिंगावर चढण्यासाठी केला गेला आणि आताही हाच मार्ग चढला गेला आहे.

या कलत्या धारेचे नीट निरीक्षण केले तर खिडीनंतर खडकांचे आडवे पट्टे आणि गवत झुडुपाचे भाग आढळतात यांतील पाचव्या टप्प्यानंतर एक गुहा दिसते. ह्या गुहेला हत्तीच्या गंडस्थळासारख्या कातळकड्याने पोटाशी धरलेले आहे. याच पातळीत गुहेच्या विरुद्ध अगाला पाण्याच्या तीन टाक्या आहेत तर पश्चिमागाला सुळक्याच्या पोटात खोदीव कोठ्या आहेत लिंगाणावाडीकडील गुहेपासून तसेच पुढे पाण्याच्या हौदापासून एका झाडाच्या आधारे ढासळत्या पायऱ्या चढीत इथे येता येते. इथे पूर्वी कैदखाना होता. हणमत वुरुज, जिभीचा पहारा इ दुर्गातील स्थानाची नावे आणि कैद्याची नावे ऐतिहासिक कागदपत्रात आढळतात. मात्र पश्चिमेची ही माची आणि पूर्वेकडील टाक्या याना जोडणारा मार्ग मात्र पूर्ण उद्ध्वस्त आहे

लिंगाण्यावर पोहोचण्यासाठीचा सर्वात अवघड अडथळा म्हणजे टाक्याजवळील हत्ती खडक. गुहेच्या विरुद्ध अगाने टाक्यांकडून (राय-

लिंगवरून हा भाग दिसत नाही.) एका घळईतून या खडकावर चढण्या-साठी मार्ग आहे

यानंतर सपाट धारेवर दोन टप्पे चढले की शेवटचा ९ वा टप्पाही अवघडच आहे.

“एकावर एक लगोरीच्या सोंगट्या मांडाव्या तशी ही दहा टप्प्याची चढाई कठीण आहे ती मुख्यत्वे एकाच गोष्टीमुळे-चढताना दोन्ही बाजूंना दिसते ती भेडसावणारी शेकडो मीटर खोली.” दिलीप-निंबाळकर आम्हांला रायलिंगवर हे सागत होता आणि आम्ही प्रत्यक्षात ती खोली बघतही होतो. जशी हिरेमठही दिलीपवरोवर लिंगाप्यावर पूर्वी चढलेला पण दोघेही लिंगाप्यावाडीकडून नागमोडीमार्ग मुख्य चढण मार्गावर आले होते. लिंगाप्या खिडीमार्गे तोपावेतो यशवत साधलेचा सघच गेला होता, आमच्यातला चवथा आरोहक आदित्य पोंक्षे हत्ती खडकापासून परत फिरला होता.

आम्ही अर्थातच दोर वापरणार होतो. आमच्या चुकीला दोरच क्षमा करू शकणार होता.

‘मोहरी’ गावात आम्ही बाबू मोरे यांच्या अगणात विश्वाति घेत असताना आमचे दोर बगैरे साहित्य बघून बाबूदा म्हणाले होते,

“आमाला नायबा तुमच्यासारक येगाया जमायचं. दोराला धरून येगायच, तरीवी लँ चढण हाये ”

“दादा, आम्ही दोराला पकडून थोडेच चढणार आहोत. माकड जशी हातापायावर चढतात तसेच आम्हीही चढणार. दोर फक्त सुरक्षणाकरिता.”

दुपार टळल्यावर मोहरी सोडली. घाटमाथ्यावरून लिंगाप्याचा फक्त वरचा सुळका दिसत होता. बोरटा नाळेत शिरल्यावर तो दिसेनासा झाला आणि दगडघोड्याच्या ओढ्यातून हातपाय ढिले होईपर्यंत उतरल्यावर उजवीकडे एकदम पुढ्यातच आला.

उजव्या बाजूला रायलिंगची सरळसोट भिंत होती. डाव्या बाजूला आसनाळेचा शेकडो मीटर वहाळ आणि समोर लिंगाप्याचे २००

मीटर आवाहन निश्चल उभे होते. त्या अचेतनपणामुळे आम्ही बधिर झालो. कड्यातील आडव्या पन्हाळीतून लिंगाण्याच्या खिडीत पोहोचणेपर्यंत लिंगाणा सूर्याला पाठीमागे दडवून दडपण वाढवीतच राहिला.

सर्व साहित्य आणि दोर तपासल्यावर, कंबरेला लटकविलेल्या कॅरेंबिनरमध्ये (धातू कडी) दोराचे टोक अडकवून दिलीप पुढे सरसावला.

निवडुगाच्या खोडाचा आधार घेऊन शशी त्याला दोर पुरवू लागला. चढण मुरमाड घसारा आणि खडकटप्पे अशी संमिश्र होती. त्यामुळे हात दोन हात चढण्यासाठीही काळजी घ्यावी लागत होती. मार्ग साफ करण्याचे काम दिलीप करू लागताच मातीची ढेकळे अगावर येऊ लागली चूकून जरी दगड आला तरी खैर नव्हती.

१० मीटर दोर पुढे सरकला, तेव्हा दिलीप माथ्याशी दिसणाऱ्या कड्यातील घळईच्या जवळ असलेल्या लिंगीकडे गेला होता. लिंगी आणि कडा यामधील फटीत शरीर जखडून तो वर चढू पहात होता. त्याचा डावा भाग आम्ही ओझरता पाहत होतो

उपडा असा खोल ध्वनि तिकडून आला. आम्ही नखशिखांत कापलो.

‘मोठ्ठा दगड हातात आलाय रे! खाली टाकतोय, वाजू व्हा’ आम्ही वाजूला हीतोय तोवर वरून दगड सुटलाही. दगड सरळ खाली गेला नाही, तर पहिल्या टप्प्यात त्याच्या ठिकऱ्या उडाल्या आणि दोन तुकडे आमच्या कानाजवळून सणकन निघून गेले.

दिलीप लिंगीच्या पलीकडे गेल्यावर मात्र सफाईने वर पोहोचला. छोट्या झाडाच्या बुध्याला त्याने स्वतःचा दोर बांधला आणि तो सुरक्षित झाला.

‘पोहोचलो रे! अशी खाली साद आली.

‘हापस रे ! अशी आदित्यने आरोळी ठोकित स्वतःच्या कंबरेला एक टोक बांधले. दोर भराभरा वर खेचला गेला आणि आदित्यपार्शी ताणला गेला.

‘मी आदित्य रे !’ आदित्यने लोंबकळून दोर साहाय्य व्यवस्थित आहे की नाही हे तपासले.

‘ठीक आहे, ये !’ अशी वरून साद आली आणि ‘चढतो रे !’ असे म्हणत आदित्य चढू लागला.

हळुहळू दिलीप-आदित्यमधील दोर शून्य झाला अशाच तऱ्हेने दोर साहाय्य घेऊन शशी आणि मी चढलो. पाठीवरच्या पिशव्यांनी लिंगीपाशी थोडा त्रास दिला पण इलाज नव्हता.

पुढचे दोनही टप्पे ६० अशे उताराने पण जरा सोपे तरीही दोर वापरणेच श्रेयस्कर होते.

लिंगाणावाडीकडून येणारी नागमोडी भेटताच आम्हाला हायसे वाटले. खिड चांगली २० मीटर खोल गेली होती प्रकाश कमी होतोय हे चढताना लक्षातच आले नाही. पण बघता बघता डोंगरउतार पिवळे बनले आणि काळवडलेही. भराभरा दोर गुडाळला आणि लिंगाणा उजवीकडे ठेवीत नागमोडीवरून गडाला वळसा घालीत लिंगाणावाडीच्या अगाच्या गुहेत पोहोचलो अंधारात खोलवर वाडीतील दिवे लुकलुकत होते. गुहेपासून थोडा पलीकडेच कडा होता. पाण्याच्या टाक्यावर अंधारात जाणे म्हणजे कसरतच होती इतकी वाट नाजूक. खरे म्हणजे कुठेतरी दोराला लटकून टिचभर जागेत डुलवया टाळीत बैठा मुक्काम करण्याच्या तयारीने आम्ही आलो होतो अथरुण-पाधरुण आदि सुखसोयी मोहरीतच सोडल्या होत्या. त्यामुळे गहेपूढच्या सपाट कातळावर पाठी टेकविणे ह्यात स्वर्गसुखच मिळाले होते.

चंद्राने लिंगाण्याचा सुळका सहज ओलांडला आणि चादणे आमच्यावर पाझरू लागले. पापण्यांना स्पर्श करून चंद्राने आम्हांला खडबडून उठविले.

रानडे बधूचा संघ वाटाड्या ववन्याला घेऊन याच गुहेत मुक्कामाला होता (बवन्या हा एकमेव स्थानिक तरुण जो लिंगाण्यावर चढू शकला आहे) त्यांची आवराआवर व्हायला वेळ होता. त्यामुळे आम्ही नागमोडी पकडून चालायला लागलो. आदल्या दिवशी



सायकाळी नागमोडीची भयावहता जाणवली नव्हती. पण त्या उमळत्या पहाटे माथा झाकणारा कडा आणि तळ दिसू न शकणारी खाल दरी यांच्या रेषेवर आम्ही भयचकित झालो होतो.

दोन मीटर भाग केवळ हाताच्या पकडीवर लटकत पार करून आम्ही पुन्हा खिडीच्या माथ्यावर २० मीटर उंचीवर आलो. जोरदार थड वाऱ्यांनी आमचे स्वागत केले. रायलिंग खिड आणि लिंगाणा यांची सावली लांबवर खानुच्या डोंगरावर पडली होती. त्या सावलीची उंची जसजशी उणावणार होती तसतशी आमच्या दृष्टीपुढील खोली वाढणार होती काल खिडीपासून केलेल्या चढाईमुळे आमचे स्नायु रुळले होते. मात्र डोळ्यांना अजून अशा खोलीची सवय व्हायची होती. दोर चार ठिकाणी विभागून आम्ही चौघेही त्या चार स्थानी दोरबद्ध झालो मात्र आम्ही एकाच वेळी हलणार नव्हतो. आमच्यातील तिघे-जण कायम सुरक्षित स्थानी असणार होते. दिलीप चढू लागला. पहिल्या टप्प्यानंतर एखादे उघडे पुस्तक उभे करून ठेवावे तसे दोन खडक होते. त्यांच्या मध्यातून तो सफाईने चढला. त्याची पाठ, पार्श्वभाग आणि बुटाचे तळवे क्रमाक्रमाने अदृश्य झाले.

जेमतेम बसता येईल अशी तिरकी जागा त्याला मिळाली. कड्याला अल्लद स्पर्श करून वाकून वर च्याहाळले तर कड्यातला एक जाड खांब अगावर झुकत होता. त्याच्या डावीकडील घळईतून वर चढायला जागा होती पण तो टप्पा उंच होता. त्यामुळे आहे तिथेच एका वर आलेल्या खडकाचा आधार घेऊन शशीला त्याने वर घतले.

शशी सुरक्षित दोर साहाय्य देऊ लागला आणि दिलीप तिथून पुढे चढू लागला. घळईच्या दोन्ही बाजूवर हातपाय दाबीत तो खांबावर पोहोचला पण दिसेनासा झाला आणि ऐकूही येईनासा झाला.

वाऱ्याचा जबर आवाज आणि आघात होत होता दिलीप-शशी मधील दोर हेलकावत होता. त्यामुळे दिलीप पुढे चढतोय की थांबलाय हे कळत नव्हते. बऱ्याच वेळानंतर दोराच्या ताणावरून लक्षात आले की दिलीप सुरक्षित आहे.

# गिरिदुर्गाच्या पहाऱ्यातून

पक्ष्याचा

डोंगर

कर्नाळा दुर्ग



शुझार

टकमक टोक

रायगड



३५



# पन्हाऱ्यातून पहाऱ्यातून

सह्याद्रीतील  
प्राचीन घाट मार्ग  
'नाणेघाट' आणि  
'नानाचा अगठा'  
जिवधन दुर्ग  
वाढरलिंगी-  
कोकणातून



शशीने मला व आदित्यला वर घेतले आणि तोही खांबावर दिसेनासा झाला. त्याला दिलीप दोर साहाय्य देत होता तर मी दोर पुरवीत होतो. इकडे मी आणि आदित्य जेमतेम जागेत बसलो होतो. आमच्या पायाच्या अगठ्यापासून डोळे ५०० मीटर दरीत झेपावत होते. कड्यातील भेगेतून छान गरम हवा मात्र सुखावह होती.

आदित्य खांबाच्या वर पोहोचला आणि पाठोपाठ मीही. घसारा आणि ढिल्या खडकांमुळे हा टप्पा 'जास्त अवघड' श्रेणीचा होता. डाव्या हाताला दृष्टि खोल भिरकावली जात होती.

चौघाना बसायला ती काही सुखकर जागा नव्हती. दोन्ही बाजूना खोल दऱ्या. खिडीपासून आम्ही आता ८० मीटर उच आलो होतो. लिंगाण्याचे शिखर दिसत नव्हते

आता आदित्य पुढे निघाला. दिलीप दोर पुरवीत होता. उतार फारसा तीव्र नाही पण घसारा फार. वाटेत दोर ओवण्यासाठी झुडुपही नव्हते. खडकाचा एक ढिला टप्पा पार झाल्यावर तो हत्ती खडकाच्या पायथ्यात विसावला

झाडाला स्वतःला जखडून त्याने आम्हाला दोर साहाय्य दिले. ते २० मीटर पार झाले आणि मग प्रथमच आम्ही सर्वजण पूर्ण निर्धास्तपणं हत्तीखडकाला टेकून पाय पसरू शकलो.

समोर रायलिंग टोक आता समपातळीत येऊ पहात होते. ती प्रचंड कडा बोराटा नाळेपर्यंत पसरला होता. माथ्यावर मोहरीच्या जननीचे टेकाड उचावले होते थड वाऱ्याने आम्ही गारठलो तेव्हाच उठलो पलीकडे एक मानवनिर्मित गुहा होती. छोटीशी पण बसून मुक्काम करण्याजोगी हत्तीखडकाला वळसा घालून पलीकडे गेल्यावर पाण्याची तीन टाकी मिळाली थेल्यातून आणलेला खाऊ खाऊन आम्ही पुन्हा सज्ज झालो

हत्तीखडकाला लागूनच घळईत १० मीटर उचीवर एक छोटे झाड घट्ट उभे होते. त्यावरचा कडा शुकला होता. डावीकडे दृष्टि विस्फारत चढत होती ती खडकांच्या समूहावरून, फुगीर कड्यावरून, पण शिखर दिसत नव्हतेच.

कबरेला दोर बाधून शशी चढू लागला. आदिस्थ सुरक्षित जागेतून दोर पुरवू लागला. पहिल्या ३ मीटर उंचीतच अवघडपणाचा ताण जाणवला. काळजीपूर्वक तो आडापाशी पोहोचला

खोडाला मिठी मारून एक छोटी दोरी त्यात अडकविली. नंतर बिनर बसवीत शशीने मुख्य दोर त्यातून ओवला. या 'रनिंग विले' मुळे शशी घसरला तरी आडाशी लटकला असता. उजवीकडे पाय लाबवीत शशीने कड्याच्या झुकलेल्या भागाखालची एक अक्षरशः देवतारी पकड प्रयासाने मिळविली तोल साभाळत दोन्ही हात ताणून कड्याच्या वरच्या भागाला पकडीत शशी क्षणभर कप पावला पण क्षणातच उजवीकडे घसरत तो ढाग टाकून हत्ती खडकावरच पोचला. आमचे स्वास मोकळे झाले.

एव्हाना सूर्य तळपला होता. लिंगाण्याची सावली दरीच्या पायथ्याला आली होती. पण वारे मात्र जोरातच होते. आम्ही आता रायलिंगच्याही वरती पोहोचलो होतो. लिंगाणा शिखरासाठी मात्र अजून तीन टप्पे बाकी होते.

आपल्या नाकाची जशी धार असत तशा डोंगरधारेवरून शशी पुढे निघाला. खडकांचे बारीक तुकडे घसरवीत होते दोहो बाजूंना ७०० मीटर खोल दरी होती

कपाळपट्टीसारखा खडक समोर होता. उभे गध असावे तशा भेगेतून शशी वर चढला. एका मोठ्या दगडाभोवती दोर टाकून त्याने स्वतःला आधार घेतला.

अखेर शिखर दृष्टिपथात आले आणि धारही थोडी सपाट झाली. सततच्या ताणामुळे दुखणाऱ्या हातापायांच्या बोटांना क्षणभर उसत मिळाली.

तीन मीटर उंचीच्या वाटोळ्या खडकाने आम्हाला पुन्हा एकदा काळजी शिकविली आणि शेवटच्या अवघड टप्प्याच्या पायथ्याशी आम्ही आलो एक छोटासा गोल उचवटा. पूर्वी पहारा असावा मात्र आता आडासा नसल्यामुळे आम्ही खाली बसलो. जबर वाऱ्यामुळे तोल जात होता.

सभोरच्या चार मीटरी पायऱ्यांच्या कड्यासाठी दिलीपचीच आवश्यकता होती व दोर साहाय्य घेऊन त्याने पहिला टप्पा पार केलाही. उजवीकडे सरकून तो जेव्हा पायऱ्यावर शरीर तोलू लागला तेव्हा गार वान्याने शरीर कप पावले. दोरही वान्यामुळे ताणला गेला. आतापर्यंतची सर्वांत जास्त खोली उजव्या पायाला अनुभवायला मिळत होती ७५० मीटर. अनुभवी दिलीप त्यातून बाहेर पडला आणि झुडुपाच्या वरच्या कड्यात खिळा ठोकून स्थिरावला

थोडासा घसारा आणि शेवटचा छोटा खडक चढून आदित्यमंथे आघाडी घेतली ती थेट टोकापर्यंत माथ्यावर २०/२५ माणसे बसतील एवढी जागा आहे. अवशेष मात्र काही नाहीत. ९०५ मीटर उंचीतील २०० मीटर खड्या चढाईचे आव्हान सपले होते. हे सर्व उतरायचे आहे आणि जे जास्त धोकादायक आहे हे आम्ही क्षणभर मनातून काढून टाकले कारण एका अद्वितीय दृश्याने आम्ही हरखून गेलो होतो. सह्याद्रीची कित्येक किलोमीटर दूर पसरलेली करवती भिंत त्या पाठीमागे तोरणा-राजगड आणि पश्चिमेला रायगड.

लिगाणा उतरण्याचा ताण शारीरिकच जास्त होता. कारण आधाराळा जखडणे, दोर साहाय्य देणे, वरचा दोर नंतर ओढून घेणे इत्यादि कवायतीमध्ये आम्ही सुरक्षित आहोत ही भावना सुखकारक होती.

आम्ही सावधपणे उची सोडीत होतो. तेव्हा शिखराची सावली सहजपणे रायलिगचा कडा चढत होती लिगीच्या टप्प्यात अधाराने आम्हांला गाठलेच. तिघेजण दोर साहाय्य घेऊन दोरावरून सरसरत उतरलो पण दोर खालून ओढून तिघेना तेव्हा दिलीप दोर साहाय्य घेऊनच उतरला

शेवटच्या क्षणापर्यंत जपलेले पाणी घशात उतरविताना रात-किड्याची पार्श्वभूमीसुद्धा दचकवीत नव्हती कारण आता श्वास मोकळेपणाने घेता येत होता कसेरतीची गरज नव्हती. दोर फक्त पाठीवर असणार होता पायावर चालता येणार होते हात मोकळे ठेवीत' हवच्छ चांदण्यात बोराटा नाळ आम्ही चढू लागला

## २०. निळे पाणी-हिरवी जमीन

मुबकाम देवबाग !

पाडुरगाचे देऊळ ! साध्या जाभ्या दगडांत बाधलेले, माथ्यावर माडाच्या झावळ्या डोकावतात. प्रशस्त सभामंडप आम्हा तिघाना पुरेसा होता. पद्याच्या पसरल्या. आमच्या पाठीवरच्या पोतड्यात आठ दिवस कुठेही पाले टाकण्याची सिद्धता होती. समुद्रकिनारी भटकणे एवढाच आमचा उद्देश होता

अथाग दर्या आणि कर्ली नदीची खोल खाडी याच्या दुबेळक्यात देवबाग वसले आहे दिवस बुडायला थोडा वेळ होता. दिवसभराच्या चालीने आबलेले देह मोकळे करायला समुद्रस्नान हवेच होते देवळा-पासून दोन पावलातच पुळण लागली अन् मग सागर आणि आमची भेटाभेटी झाली.

समुद्रपातळीतून किनारा कसा दिसत होता ! ओतप्रोत हिम्बा ! माडाच्या गर्द राईचे प्रतिबिंब ओल्या रेंतीवर पडून तीही हिरवळली होती. एकीकडे पाण्याची अथाग निळाई तर दुसरीकडे जमिनीची हिरवळ !

भानावर आलो तो माडाच्या शेड्या चदेरी होताना बघून. असे भान हरपण्याचे प्रसंग आजच्या पहिल्याच दिवशी कितीतरी आलेले होते.

मुबई-गोवे मार्गावरील कुडाळमार्गे 'भोगवे' गाठले. वलाटीने चतू लागलो तर पन्हाच्या काठी आबे-कोकमाची लयलूट होती. सड्यावर येताच करवदीच्या रसात आम्ही न्हाऊन निघालो आणि दुर्ग 'नेवती'च्या पश्चिम टोकावर उभे राहून आम्ही स्तब्धच झालो.

'ब्लॅक स्टॅलिऑन' चित्रपट तर आम्ही पहात नव्हतो ना ? म्हणून चिमटा घऊन पाहिला. अह ! दृश्य सत्यच होते. तळात

करवतलेल्या कड्यांनी विविध गिल्पे निर्मिली होती. दृष्टि वर केली तेव्हा अथाग शब्दाचा अर्थ कळला. तीनशे अंशात दृष्टि फिरवीत आम्ही सागर वधू शकत होतो. समुद्रात हिरव्या-निळ्या रंगांच्या कित्येक छटा होत्या. दक्षिणेला वेंगुर्ले-रेडी-तेरेखोल तर उत्तरेला सिधुदुर्गापर्यंत किनारा दिसत होता. त्यातल्या भोगवे किनारपट्टीची शुभ्र पुळण ताबड्या डोंगरउतारावरील हिरव्या ताडामाडाच्या काठाने अधिकच मोहक वाटत होती.

सावतवाडीकराच्या इतिहासात 'नेवती'ला महत्त्व होते. डोंगर-माथ्याच्या बाजूला वैशिष्ट्यपूर्ण खोल खदक आहेत. बुरूज आणि राजवाड्यांचे अवशेष प्रेक्षणीय आहेत.

नेवतीवरून किनाऱ्यापाशी उतरलो आणि खलाटीने भोगवे गाठले. कर्ली नदी अन् सागराच्या मीलनाचं दृढ पहाण्यासारखे होते. पलीकडे देवबागेत विठ्ठळ मंदिरात झोपेतही सागराचा आवाज साद घालीत होता.

मुक्काम सिधुदुर्ग !

सिधु सागरात शिवलत्रपतींनी वाधलेल्या सिधुदुर्गातील सर्वोच्च अशा टेहळणी बुरुजावर आम्ही पहुडलो होतो. तटाच्या गवाक्षानून घुसणारे भन्नाट वारे झोंवरे मात्र नव्हते चहू अगानी सागर उसळ्या घेत या जलदुर्गाला गिळू पहात होता. आकाशात पूर्ण चंद्राची दगाशी झटापट चालली होती. तिचे सावट दर्यावर पडत होते चमचमणारा शुभ्र फेस काळ्या खडकावर उठून दिसे पण चंद्र झाकला गेला की सागर गहन वाटायचा. पण त्याचे चलनवलन, खळबळ, घुमळण यामुळे जाणवणारे चैतन्य मनाला तजेला देत होते अशाच एका चैतन्याने आज आम्ही स्तिमित झालो होतो.

देवबाग सकाळी सोडल्यावर तासाभरात 'तरकर्ली' आली. ओल्या रेंतीवर चालण्यात अनुपम सुख होते. केवढा मुक्तपणा आम्हाला मिळाला होता. सुलट-उलट चालणे, उड्या मारणे आणि काही वेळा लोळणे देखील मात्र भुसभुशीत रेंतीतून चालणे म्हणजे हिमावरून



कालण्यासारखेच होते. अर्थात काही पावलांतच आम्ही दमून खाली बसत असू.

अशाच एका बसकंतीत दर्याचा घुमणारा आवाज, त्यावरची डुलणारी तारवे बघून आमची समाधि लागली वाळत घातलेल्या मामळीचा घमघमाट आमच्या शाकाहारी नाकांना झोंबत होता.

एका हास्याच्या खळखळाटाने आमची भावसमाधि भगली. समोर एक कोळीण होती.

‘का बार्ड हसता?’

‘चांगल्या घराक दिमतात्र, अन् असा का फिरता?’

गाडीला घायला पैसे नाहीत म्हणून पायी फिरतो झाल’

‘खुळ्यांच्या खुळ्या ! माका फशिवतोस. पैका नाय म्हून म्हापुसांसमोर सपथ घेतो ? माका फशिवणारा अजून जल्मला नाय तू तर माझा झीलसारखा.’

निमगाविरोबरच कोकणच्या माणसानीही आम्हाला असे आपलेसे केले.

आंबा-काजू-फणस यांच्या समिश्र सुवासात मालवण गाठले कोलब गावचा सर्जेकोट पाहून परतायला दोनतीन तास लागले. सर्जेकोटाच्या पश्चिमेकडील सागरी कड्याचे रौद्रत्व पहाण्यासारखे

मालवणच्या राजकोटपासून पद्मदुर्ग आणि सिधुदुर्ग जवळ दिसत होते वास्तविक या दोहोमधील समुद्र होडक्याशिवाय उल्लंघिता येत नाही. पद्मदुर्गपर्यंत ओहोटीच्या वेळी जाता येते.

होडीने वंदर सोडले अन् आम्ही रोमाचित झालो

“आम्ही पाण्यातील संपूर्ण जजिर पाहिले पण चीन्याऐंशी बदरी ऐंसी जागा नाही, मार्ग सर्पाकार. तराडी होडी मात्र चालतात आमचे वित्तास ही जागा आली. इथे जलदुर्ग उभारावा” एका बखरकाराने उद्धृत केलेले हे शिवछत्रपतींचे दुर्ग-वर्णन आठवत होते पण अशा सिधुदुर्गात जाण्यापूर्वी सागराच्या लाटा मात्र मनात धडकी भरवीत होत्या.

खडक चुकवीत सर्पाकार मार्ग काढीत नौका प्रवेशद्वारी पोचली. तटाचे भलेमोठे दगड पाहूनच चक्रावली अन् मग त्यावरून प्रदक्षिणा घालताना तर आम्ही वेडेच होऊन गेलो.

रात्री सागराला असीम भरती आली होती. लाटा तटाच्याही वरती उसळत होत्या. सागर बेहोश होऊन उसळत होता. ते दृश्य आमची झोप उडवीत होते

वेगुल्ले, मालवण तालुका ओलाडून देवगड तालुक्यातीलच नव्हे तर अवध्या सिंधुदुर्ग जिल्ह्यात अजोड अशा शिवमंदिराच्या प्राकारात पहुडणे यासारखे अन्य सुख कोणते ! उत्कृष्ट शिल्पांची रंगरंगोटी करून मूळ सौंदर्याचा नाश करणाऱ्या मानवाला कुणकेश्वराचा निसर्ग मात्र बदलता आला नव्हता नशीब आमचे !

पण आज दिवसभर ते नशीब एस. टी. गाडीची वाघलेले होते. मालवणहून हडी गाव तर पार करून कालावल खाडी काही मिनिटात ओलांडली. कणकवली एस टी प्रतीक्षा कंटाळवाणी आचरे तिठ्या. वरून चालत आचरे पार छोट्या पुलावरून आचरे खाडी ओलाडून मुणगे गावी गाडीची पुतूच वेताग आणणारी प्रतीक्षा पण खाडी ओलाडताना मिळणारे सुख अमाप होते. खाडीच्या तीरावर छान कौलारू घरे, त्यावर गर्द माड. पाठीमागे डोंगरउतारावर आंबा, फणस याची झाडी शिवाय खाडी ओलाडायच्या 'तरी'ला पैसे अगदी नाममात्र.

निसर्गाने अजिबात चिकूपणा केलेला नाही पण रेवस-रेडी महामार्ग झाला की हा सर्व निसर्ग स्वतःला बदिस्त कोशात गुरफटून बंदील.

मुणगेहून राप गाडी मिळून दहिबावमध्ये उतरलो तेव्हा संध्याकाळ फार दूर नव्हती. या गावाचा एस टी गाडीने विकास केला आहे निश्चित पण आम्ही मराठीत बोलूनही उत्तरे मात्र हिंदी वा इंग्रजीत मिळाली. काही किलोमीटरवरच्या कुणकेश्वरची वाटही कुणाला माहीत नव्हती. त्यात सार्वजनिक ठिकाणी जिगून येण्याचे प्रमाण सार्वत्रिकच वाढले आहे.

अर्थातच कुणकेश्वर लो छट जंगल बहुत है । यू जी एस. टी. रोड अशा एका झिगलेल्या उत्तरावर आम्ही कपाळावर हात मारून घेतच पश्चिम दिशा पकडली. आम्हाला समुद्राची दिशा माहीत होती. पाठीवर सर्व साहित्य होते आणि जंगलाची भीति घरी वसून ऐकणाऱ्याला आम्हा भटक्यांना त्याचे काय । सड्यावर उत्तम पाखाडी होती सूर्य आमच्यासमोरच सागरात डुबी घेत अमत्ताना घाटी उत्तरून आम्ही कुणकेश्वरात पोचलो

देवळाच्या प्राकारात टिपूर चादणे पडले होते. अथाग सागर चमचमत होता कातवण गावापर्यंत पाहरी शुभ्र पुळण पसरली होती. मंद वारा होता. गडद शांतता आणि काय पाहिजे होते ।

समुद्रावरची पहाटही अनुभवण्यासारखी असते.

पाघरूण बाजूला करीत किंचित् मान वर उचलून पडल्या-पडल्याच आम्ही ते उमलणे पाहू शकलो हे केवढे भाग्य ।

वारा पडला होता. ओहोटी होती शांत समुद्रावर ठिपकाही नव्हता. पाहण्या रेंतीवर कुणीही नव्हते एकच एक होडके पडले होते गावाच्या बाजूलाही शांतता होती. हिरवी झाडीही स्तब्ध होती.

### तेजाळ समुद्र

हळुहळू पश्चिम क्षितिजावर चंद्र पाहुरका होऊ लागला. सागर गर्द निळ्याची कात टाकून अस्मानी झाला खडकाचे काळेपण त्यात उग्रावदार दिसू लागले अन् अचानक समुद्र लखव तेजाळ बनला.

देऊळ ओलाडून उन्हाचा कवडसा अगावर पडला. मदिराला भिडलेल्या डोंगरावर चढून आम्ही देवगडची वाट धरली अवघी तासाची पायी वाटचाल पण डोंगर अन् दर्या यांच्या मिश्र झिलपाने केवढी मजा भरली आहे या प्रवासात.

मीठमुम्बरीला पुन्हा तर ओलाडून सड्यावर वसलेल्या देवगड गावी आलो गावाच्या उत्तर टोकाला आहे दुर्ग, देवगड आणि वदर. दुर्गात दुपारी पोचलो समुद्रात घुसलेल्या जमिनीच्या टेकाडावर देवगड बांधलेला आहे. तटबंदी भरपूर बांधलेली पण मुख्य वैशिष्ट्य

म्हणजे तटाला लागून असलेला खंदक. देवगड बंदर दुर्गाच्याच परिघात पण खाडीच्या सुरक्षित भागात आहे.

'वाडातर' गावी एस. टी. ने आलो. खाडीवर गर्दीच गर्दी होती. गाडीत ज्या आवेशाने लोक धक्काबुक्की करीत ठासले जातात तसेच छोट्या होडीतही तुडुब भरले त्यातून देवगडची ही खाडी रुद होती अर्थात् आमचा जीव अधिक काळ मुठीत धरवा लागला. (या खाडीवरील पूल नुकताच पुरा झाला आहे.)

वाडातर-विजयदुर्ग एस. टी. ने विजयदुर्गला आधार पडताना पोचलो.

खाडीत अमरुष्य हलते दिवे दिसत होते कोळ्याचे हे संसार. होडी हेच घर आणि सागर ही त्याची शेती. मासे पकडायचे, रात्री चूल होडीतच पेटवून त्यावर ते परतायचे पहाटे पुन्हा अथाग दर्यावर मासळी रापायला जायचे. हेच त्यांचे जीवन दर्याची याना भीति वाढत नाही. कारण दर्याच्या जागी त्यांना केवळ पोटच दिसत असते. आम्ही मात्र दर्याला भितो कारण आमचे पोट भरलेले असते दिसणारा दर्या असतो अथाग, अविश्वात घुसळणारा !

### टेकाडावर विश्रामधाम

खाडीला लागूनच विजयदुर्गचे बदिस्त जग होते. केवढ्या बलदड भिती. अशा रेखीव तटबंदी अन्यत्र नाहीत. आत विहिरीपाणी समुद्राचा आवाजही बंद झाला. थोड्याच वेळात जाळावर धालीपीठे तयार झाली. अंधारात रंगरूप कोण पहातय आणि भुकेल्या जिभेला चवीचे सोयरसुतक नव्हते.

दुर्गातील उच टेकाडावर विजयदुर्गचे विश्रामधाम आहे पण आम्हांला उघड्या आकाशाखाली दर्या बघतच डोळे मिटायची सवय झाली होती. अर्थात् बुरुजाचे दगड डोव्याखाली घेत दर्याचे तांडव बघत आम्ही चिडीचूप झालो.

भोंऽऽ अशा कर्णकटु आवाजाने दचकून जागे झालो एक लख्ख उजळलेले गाव अंधार कापीत समोर दिसताच अथरुणातून उडालोच.

लक्षान आले की, आजचा पाचवा मुक्काम आहे जैतापूरच्या खाडी-वरील मुसाकाजी बंदरात. ते गाव म्हणजे मुबई-पणजी जहाज आहे.

जहाज परतले पडाव परतू लागला. अधारात त्याच्यातील कदिलाच्या हेलकाव्यावरून समुद्राच्या लाटाची कल्पना येत होती. आज सकाळपासून समुद्र खवळलेला आम्ही बघितला होता तो विजयदुर्गच्या वाघोटण खाडीत

विजयदुर्गच्या जवळील रापेश्वर मंदिरातील चित्रकला आणि विजयदुर्गचे बळकट शिल्प पाहून आम्ही दुपारी छबिव्यातून बंदर भोडले होते दांडपागान्याचा किनारा खाडीपलीकडे दूर होता

मध्यभागी नावाड्याने शिडे उभारली भन्नाट वारा पिऊन आज सागर काही वेगळाच वाटत होता लाटा मीटरभर उंचीच्या येत होत्या. पांटात खड्डा पडत होता.

### तांबड्या विजारी आणि

'अगस्ति मेलव आता दर्याचा भरोसा नाय!' सुकाणूधारी असे म्हणतोय तो एक मोठी लाट आली पण आम्ही तोवर खाडीच्या सुरक्षित भागात पाचलो दांडपागारे ही अर्णमूर गावची वाडी. इथून जैतापूरपर्यंतचा रस्ता रम्य वनश्रीतून छोट्या छोट्या देवण्या वाड्यां-जवळून जातो तब्बल दोन तास चाललो तेव्हा जैतापूर आले. वाटे-तल्या जांभळानी हे चालणे सुखकारक केले.

शशी हिरेमठच्या दृष्टीतून अशा गोष्टी कधीच सुटत नाहीत. दिलीप निंबाळकर वांदरासारखा सरसरत वर पोचला आणि काही क्षणातच माझे टोपडे जांभळे झाले.

तांबड्या विजारी आणि जांभळतोडे जैतापूरच्या खाडीत धुवून तरीने पलीकडे गेलो. मच्छिमारी नौका 'नाटे' गावाकडे परतत होत्या. खाडीला खेटूनच दाट वस्ती आहे घगची, पण त्यापेक्षा झोड्यांचीच गर्दी जास्त.

वस्ती पार केली अन् यशवतगडच्या बुरुजाचे पाण्यात पडलेले प्रतिबिंब दिसले. गडातील आंबराईत मोकळा उवास घेत गड न्याहाळला.

खाडीपासून सड्यापर्यंत तट वाधलेला सड्याच्या अगाला छान खंदक  
थ्यात एक अंधार बाव, बघणीय

यशवतगडहून मुसाकाजी एक तासाची गाडी रस्ता चाल

जहाज गेल्यावर बंदर पेंगुळले. आकाशात काळ्या ढगांची झटा-  
पट आणि धक्क्याशी उसळत्या लाटांची झुज मात्र चालूच होती

### एस.टी ची होडी

सहाव्या दिवशी गावखडीपर्यंत एस.टी. गाडी. होडीने मुचकुंदी  
नदी ओलाडली शून्य ते पन्नास मीटर चढून पूर्णगडचा किनारी दुर्ग  
गाठला. सागराचे पुन्हा एकदा लोभस दर्शन झाले. पूर्णगड आकाराने  
अगदी छोटा. जणू प्रदर्शनात ठेवण्यासाठी प्रतिकृति करावी तसा ।  
अर्थात् प्रत्येक भाग डौलदार आहे.

रेटारेटी करीतच पूर्णगड भाटचे गाडीत प्रवेश मिळाला. गाडांच्या  
सावल्या भोकळ्या आल्यावर खाडीपलीकडे रत्नागिरी दुर्ग व शहर  
दिसले पायी चालणे, होडीने खाडी ओलाडणे हे इतके अगवळणी पडले  
होते की रत्नागिरी एस टी. च्या नियंत्रण कक्षात आम्ही आपोआप  
विचारले, 'पुण्या जावाक तर कित्ये वाजता ।'

नियंत्रण अधिकारी अर्थात् आ पासून बघत राहिला होता.  
आमच्या डोळ्यासमोर मात्र रस्ता म्हणजे निळा समुद्र होता. एस टी.  
गाडी म्हणजे होडी होती.

## २१. लिदार घाटी

त्या सध्याकाळी आम्ही झपाझप पावले उचलीत चालत होतो. किंचित् आधारल होत. हवेत किंचित् उष्णता. शेषनाग नदीवरचा पूल ओलाडतानाही घाप लागली. चेहऱ्यावरचा घाम लपत नव्हता. पाठीवरच्या पोतड्या वारवार खांदेपालट करीत होत्या.

गावापासून दूर लिदार नदीच्या काठी हिरवळीवर चार तबू उभारलेले होते हिरव्याशार पार्श्वभूमीवर त्या तबूचे विविध रंग उठून दिसत होते तबूसमोर वरीच वर्दळ दिसत होती कुणी पिशव्यांमधून सामग्री काढीत होते तर कुणी भरत होते, कुणी तबूचे दोर आवळत होते समोरच्या बाजूला धूर येत होता त्यावर एक तिकाटणे. त्याला लटकणाऱ्या किटलीतून गरम वाफा येत होत्या. एक मध्यमवयस्क माणूस जाळ करीत बसलेला शांत, मात्र कुणीच बसलेले नव्हते अगदी काही बाल पावलेदेखील इकडे तिकडे हुडहुड पळत होती. मात्र हे कुणा भटक्या जमातीचे पाल नव्हते

आम्ही पाळदे, नाटेकर आणि देव कुटुंबीय मडली उन्हाळ्याची मुट्टी वेगळ्या पद्धतीने घालवायला पहिल्याम मुक्कामी पोहोचलो होतो. कोलोहाई पर्वताच्या पायथ्याशी जायच मनात होत.

आम्ही आणि आधार एकाच वेळी तिथे पोहोचलो. लिना, केदार आणि सुजिन ही मुले उत्सुकतेने आमच्या पोतड्यातून काय आहे ते उचकू लागली आदित्य त्यामध्येच कुठेतरी लुडबुडत होता.

हवा ढगाळ होती. त्यामुळे तळ सिद्ध होताच हायमे वाटले. तबूवर नीर निवारकही पसरून झाले.

पूर्ण आधार पसरला तेव्हा जमलाच्या पार्श्वभूमीवर चुलीच्या पिवळ्या ज्वाळा छान दिसू लागल्या.

अरविद देवानी थाली वाजवून खिचडी शिजल्याचे सूचित केले सगळे चुलीभोवती गोळा गारठा वाढला होता. गरम जेवणाला गरजेची लज्जत आली होती.

पहिल्या मुक्कामाची सध्याकाल उत्तम पार पडली. बहुतेकांचा हा पहिलाच अनुभव. वडिलधाऱ्याच्या ताणलेल्या भुवयांकडे कानाडोळा करीतच सर्व आलेले—

“काय! काश्मीरला जाणार? मी सांगतो त्या हॉटेलात जा, भस्त आहे.”

“पहाडात कुठली हॉटेले?”

“मग?”

“आम्ही तबू घेऊन जात आहोत ”

“मुलाना घेऊन आणि तबूत उघड्यावर साभाळा रे बाबानो!

पण आम्ही अढळ होतो. डोंगरयात्रेचा थरार बायकामुलांसह अनुभवणे हे अवघड नव्हते आम्ही सर्व सिद्धता ठेवली होती आणि काश्मीरच्या डोंगरीवाटा अशा यात्राना अगदी योग्य आहेत; हंही आम्ही जाणून होतो जेहलम, सिंध आणि लिदार या तीन खोंच्यात लिदार घाटी तर नदनवनातली इद्रपुरीच!

तबूच्या कनाती बाधल्या आमचे छोटेसे जग शांत झाले. मुले आरामात गाढ झोपी गेली चिंता होती ती थोराचीच थडी वाढतीय का? बाहेर कुणी आलय की काय! खुसखुस आवाज येतोय इ

मात्र तो छोटा तळ शांत बघून पर्वताने आळोखेपिळोखे दिले हे कोण बुवा? म्हणून माथा झुकवून त्याने पाहिले त्याबरोबर बर्फाबरोबरची गार झुळुक खाली उतरली साऱ्या पहलगामवर थड पाण्याचा रेशमी शिडकावा झाला

सुरेख सकाळ! तबूवर ऊन पडल चहून्नाजूच्या शिखरावरचे हिम अधिकच शुभ्र झाले होते — कोणत्याही डिटर्जंटशिवाय. शिखराचा हिरवा उतार अधिकच खुलला होता. गवतावर पाण्याचे थेंबे चमकत होते. प्रसन्न, भारून टाकणारे वातावरण.



मकवूल आणि अन्नदूल हे दोघे बधु त्यांच्या चार तडुंना घेऊन आले. बशीर हा मदतनीसही येऊन ठेपला.

तरीही आमचे तळ आवरणे चालूच होते.

शेवटी १० वाजता पूर्व तयारी पूर्ण होऊन आम्ही लिदारच्या डाव्या (खऱ्या) किनाऱ्याने चालू लागलो प्रत्येकाच्या पाठीवर वेगवेगळे कपडे आणि अथरुण-पांघरुणादि गोष्टी.

बिपिन, सुजित ही तरुण पोरे अर्थात् टणाटण चालू लागली. लिना आणि केदार लहान म्हणून त्यांना घोड्यावर पण नाखुशीनेच बसावे लागले आदित्य तर ३ वर्षीय पोर. घोड्याचा हट्ट पुरा होताच तो सरळ खाली उतरून अपर्णाचा हात धरून चालू लागला आणि अधून-मधून अर्थात् बाबाच्या पाठीवर.

अरविंद देव, शरद आणि लता नाटेकर हे पिछाडी राखून होते. रस्ता जीप जाण्यासारखा. उंच वृक्षानी त्यावर छत्र धरलेले. ३५ कि. मी. नंतर एक मोकळवन आले आणि लिदार घाटीचा सुरेख देखावा समोर उलगडला. नदीचे हिरवे तिळे पाणी खळखळाट करीत पळत होते. तिच्या दोहो अगांना फर, चीड, पाईनच्या उत्तुग वृक्षानी गर्दी केली होती. पहलगामच्या पलीकडे हिरव्या रंगाच्या डोळ्यावर धवळ-शिखरे ढगात घुसली होती.

मुले आरामाल चालत होती. घोडे बहुतेक वेळ मोकळेच. आम्ही मात्र आता वारवार सृष्टिनिरीक्षण करू लागलो. खरे म्हणजे पाय जड झाले होते

अखेर दुपारी आरू आले. लिदारला मिळणाऱ्या पूर्व-पश्चिम नात्याच्या काठावर आरूचे रुद पठार आहे. पोपटी रगाचे अखड गालिचे पाहून थकवा पळाला. तट्टे देखील सामान उतरवल्यावर उडारली. तबू उभारेपर्यंत बशीरने चूल पेटविली पोतड्यातून खाद्य-पदार्थ बाहेर पडले.

दुपारीदेखील उन्हाचा शोक चागला वाटत होता. आरूचे पडून उत्रावलेल्या पर्वतरागा न्याहाळणे सुखदायी होते. अरमीनच्या दरीमध्ये खालपर्यंत हिम होते. हरभगवान शिखराकडचा मार्ग त्याच दरीतून

आहे. सर्वच पर्वतांचे उतार तीव्र होते. पण त्यावर उभे असलेल्या गगन-घेदी झाडांचे मात्र नवल वाटे.

पण निसर्ग नवलपूर्ण नाही का ! सर्व लहान मुले आजपर्यंतचा त्रास विरारून खेळण्यात मग्न झाली होती तर आम्ही मोठी माणसेच डोकें दुखतय, अग दुखतय म्हणत रडत होतो

निळ आकाश पाहुरक झाल. शिखरावरचे हिम वाऱ्यामुळे फवारू लागले. क्षणाधीत शेकोटीची ऊब गरज बनली. अर्थात् शेकोटी-साठी खाली पडलेल्या लाकडाचाच आणि चीड फळाचाच वापर केला गेला शेकोटीच्या हव्यासापायी वृक्षसपत्ति नष्ट करण्याचे आमच्या मनात नव्हते.

गारठा वाढून ऊब कमी पडू लागली. तबू पटापट बंद झाले. घोडेवाला मकबूल मात्र पहाडी ढगात मात होता.

हाथ कमाई, नेक कमाई

मुफत खाना छो S डो, भई मुफत खाना छोड दो ।

“ लिदारवटको खडी चढाई है । मेमसाव कैसे चढ पाओगी ” घोड्यावर आणि त्याच्या काही महिन्यांच्या दांडीवर पांढे अवलंबून असणाऱ्या मकबूलन असे म्हणत आणखी एक घोडा वाढवला पण त्याचा फारसा उपयोग करण्याचे धाडस झाले नाही.

ठिकठिकाणी कड्याच्या ओठावरून जाणारी, दगडघोंड्याची आणि हिमसाठ्यामुळे घसरडी वाट म्हणजे घोड्यावरून घोड्याबाहेर अधात्तरीच होण्याची शक्यता होती.

एका तीव्र चढणीनंतर एक सुरेख जंगल भाग आणि लिदार दरीतल्या एका अविस्मरणीय दृश्याला आम्ही सामोरे गेलो.

पोपटी रगाने दरी सजली होती. तिला पाणथळीचा स्पर्श होता. पठार दृष्टिपलीकडे जात होते. डोंगरावरून घरगळलेले हिम वाट ओलाडून डावीकडे खोलवर लिदारमध्ये हिमपूल बनवायला गेले होते. नक्षीपलीकडे पर्वत सरळ उठावला होता. त्यावरचे ओढे हिमाच्छादित होते डोळ्यांनाच जाणवणारे हिम लवकरच पायाला जाणवू लागले. सगळ्यांनाच वय विसरून त्या हिमउताराचा अनुभव घ्यायला.

लिदार समपातळीत आली. वाटेच्या कडेने आता लांबडी निळी फुले उमलली होती. दरी आता अरुदही झाली होती. डोक्यावरची टोपी पाडणारे पर्वत वेढू लागले.

गुडघाभर हिमात पाय बुडवीत एक ओडव्याचा पूल पार करून आम्ही लिदारच्या खऱ्या उजव्या तीरावर पोहोचलो आणि दमविणाऱ्या चढणीने लिदारवटच्या पठारावर पाऊल ठेवले. उंची ३०० मीटर.

न्यूझीलंडच्या कोलोहाई मोहिमेचा तळ आणि एकदोन युरोपियन जोडप्यांचे तंबू आधीच पठारावर विराजमान झाले होते. सरकारी डाक वगलाही होता. पठाराची बाजू ३।४ से मीटर खड्या - खडकाळ पर्वताला भिडली होती. घळीमधून हिमाचे कित्येक ओघळ खाली आले होते त्यामुळे पठारावर ओल होती.

खडकाळ पर्वताच्या जवळून एक नाला भेदक आवाज करीत खाली येत होता. याच्या कडेने तारसर व भारसर तलावांच्या जवळून यमहार खिडीतून सिध खोऱ्यातील सोनमर्गला जाण्यास मार्ग आहे.

जवळ शिलाखडावर रेडस्टार्ट पक्षी उड्या मारीत होता. या शिलाखडाच्या आडोशाने आम्ही आमचा तळ उभारेपर्यंत काळघा मेघानी डोळे वटारले.

आरूच्या कोमल पार्श्वभूमीवर लिदारवट रींद्र बनले होते आणि अशा वेळीच साघिक एकतेची गरज भासते.

अरविंद देवानी वल्लवाचारी बनण्यात पुढाकार घेतला तर सौ. लता नाटेकर, अपर्णा पाळदे या खरे म्हणजे स्वयंपाकातून सुटण्यासाठी घराबाहेर पडलेल्या त्याही त्याच्या मदतीला घावल्या. बिपिन देव, केदार देव आणि सुजित देव ही मुले तंबू उभारण्यामागे लागली. शरद नाटेकर चौफेर लक्ष ठेवून होतेच.

न्यूझीलंड सघाचा ५१ वर्षीय नेता आपल्या साथीदारांना वेऊन आला. त्यांच्या मदतीला मुजरा

सकाळ उगाळच होती.

“मकबूल, तारसर-मारसर जा सकेंगे।” “तोबा! वहाँ तो बर्फका वर्षा है। बौडा जाएगा नहीं।” अर्थात् फक्त बिपिन, शरद व सानंदच कोलोहाई (५४२५ मी) मुख्य तळाकडे निघाले.

अति हिमवृष्टीमुळे लिदारवट सोडताच हिमात पाय बुडण्यास सुरुवात झाली भोजपत्राची झाडे मागे गेल्यावर मात्र लिदार दरीत हिमाशिवाय काही दिसेना डावी उजवीकडच्या ग्रेनाईट कडघांनी त्या शुभ्रतेला केलेला विरोध उठावदार दिसत होता.

ढगामुळे डोळ्यावर चष्मे नसल्याने फारसे विघडणार नव्हते. हिमउतार पार करायला काठघा पुरेशा होत्या कारण बर्फ लागण्याची शक्यता नव्हती लोकरी पायमोजामुळे त्या उचीवरचा गारठा सहन करण्याजोगा होता आणि ५।६ तासापेक्षा अधिक वेळ आम्ही हिमात नसणार होतो

अर्थातच आम्ही ११ कि. मी. हिमाच्छादित वाटचाल सुरू केली. सकळ हिमात पाय व्यवस्थित बसत होते. ह्यामुळे उजवीकडच्या लिदारच्या खाईची भीति नव्हती नदीच्या पात्रापासून सरळ ४ मीटर उंच हिमथर होते. ठिकठिकाणी नदी त्या थराखालून वाहत होती.

सतरज नाल्याजवळ दरीने ९० अशात वळण घेतले आता नदी नेमकी कुठे आहे याचा फक्त अंदाजच घेता येत होता. आम्ही खऱ्या झाव्या उतारावरच गेलो. कोलोहाई तळाची जागा कित्येक दूर अंतरावर दिसत होती. आता मात्र हिमाच्छादित दरी चढत जाणे अवघड होत चालले. पायाची संवेदना कमी झाली, डोळ्यांना शुभ्रतेचा ताण, नागरलेल्या शेतासारख्या उतारावर, भुसभुशीत, कडक, हिम होते.

निर्जलीकरणामुळे ओठ, घसा सुकला चार तासानी आम्ही मुख्य तळाजवळ आलो कोलोहाई शिखर (५४२५ मी) ढगामुळे नीट दिसू शकत नव्हते

न्यूझीलंड सदस्थाना शिखर चढाईच्या शुभकामना देऊन आम्ही परतीची वाट धरली.

शेवटच्या उत्तारावर पावसाने आम्हांला गाठले. पहाडीमागे उंचावर जोरदार हिमपात चालू झाला होता. एकूण ६ तासात कोलोहाई तळाला भेट देऊन परतण्यासाठी आम्ही २० कि. मी. हिम तुडविले होते. त्रिपिन, शरद यानी आपल्या आयुष्यातील सर्वांत कठीण पण रोमांचकारी दिवस अनुभवला होता.

इकडे लिदारवटला सोसाट्याच्या वाऱ्याने पावसाशी सगनमत केले होते. त्यामुळे तंबूचा तळ गुडाळून डाक बगल्याचा आश्रय घेणे भाग पडले पण तिथे रात्र अधिकच थंड होती. दुसऱ्या दिवशी पहलगामला परतायचा निर्णय घेणे आवश्यक ठरले.

काश्मीर हिमालयात जायचे म्हणजे जीवनदायी मेघांना डावलून चालतच नाही. पीर पजालच्या पर्वतमाथ्यावर ते हिमपात घडवितात तर पायथ्याच्या दरीतून जलपात—जवळजवळ वर्षभरच.

पण याच पाणथळीने काश्मीरचा निसर्ग खुलवलाय. हिरवीगार वरण्ये, सतोपदायी पोपटी कुरणे, विश्रुत नीलवर्ण सरोवरे, डीलदार पुष्परचना आणि कमीत कमी उंचीवर हिमबर्फाचा कलात्मक विलास डोळ्यांचे पारणे फेडणारा.

याबरोबरच निसर्गाचा रुद्राविष्कार टाळता येत नाहीच. आम्ही अर्धे अधिकच यशस्वी झालो असू पण त्याने पुन्हा जाण्याची ऊर्मि कुठेतरी खोलवर निर्माण केली आहे. पुढे-मागे पाय निश्चितच पुन्हा लिदार घाटीकडे वळतील तारसर-मारसर या निळ्याशार तलावांच्या दर्शनाने मने सुखानतील, यमहार खिडीच्या पलीकडे सिध खोऱ्याची पायपीट करतील.

□ □

## २२. हिमधारैच्या माध्यावरं

बियास नदीच्या खळाळत्या पाण्याचे, काठीच्या कडघांवरून ओठगणाच्या रम्य वनश्रीचे दर्शन घेत आम्ही जेव्हा 'मनाली' त उतरलो तेव्हा चडीगड कुलू मार्गेचा १९ तास प्रवास पूर्ण झाला होता.

पाईन, देवदारांच्या दाट हिरव्यागर्द राया पोटात लेवून पीर-पजाल रांगेच्या धवल टोकानी आमचे स्वागत केले. पीरपजाल रांग काश्मीर-लडाख व पजाब-हिमाचलप्रदेश या राज्याची सीमा आहे. या रांगेतीलच 'शितीधार' हे ५३०३ मीटर (१७३०० फूट) उंचीचे शिखर आमचे लक्ष्य होते. श्री चद्रकात वाकणकर याच्या नेतृत्वाखाली गिरिविज्ञानाने ही मोहीम ठरविली आणि इंडियन माऊटेनियरिंग फाऊंडेशन, नवी दिल्ली यानी तिला तत्काळ मान्यताही दिली. आणखी इतर अनेकांचे साहाय्य लाभून आम्ही ४०० किलो सामानासह 'मनाली'त सज्ज झालो

व्यवसायभिन्नता असूनही आता एकच ध्येय ठरवून आम्ही सदस्य एकत्र आलो होतो चद्रकात वाकणकर शिक्षकी पेशाचे, मनोहर मोंघे वनस्पतिशास्त्राचे अध्यापक, उल्हास देशमुख बायो-केमिस्ट्रीतील प्राध्यापक, शाम काळे यांचा वैद्यकीय व्यवसाय, अनिल नायक, अशोक जाधव व अस्मादिक नोकरदार तर गिरीश कोनकर विद्यार्थी या सक्तीना जोडणारे दोनच शब्द होते हिमालय अन् शितीधार!

एके सकाळी पावसाचा शिडकाव अगावर घेऊनच आम्ही मनाली सोडले. बियास (व्यास नदी) च्या डाव्या काठाचा प्रवास सडक असल्याने सुखदायीच होता. खुद्द 'मनाली'त जरी शहरीपणाचा अनपेक्षित धक्का बसला असला तरी बाहेर पडताक्षणी निसर्गरम्यतेचा उलट सुखद धक्का बसून आम्ही आश्चर्यचकित झाला.

हिमालयात ट्रॅक्टर ही नुसती कविकल्पना नसून आम्ही खरेच त्यात बसून निघालो होतो. आशियातील सर्वांत जास्त उंचीवरून जाणारा पहाडी रस्ता म्हणून ज्या मनाली रोहताग-किलांग रस्त्याचे वर्णन केले जाते तिथे ट्रॅक्टर असणे हे अप्रूप नाही.

मनालीपुढे ८ कि. मी. वर 'पलचान' गावी हा 'हाय'वे सोडला. एका डगडगत्या पुलावरून बियास पार केली आणि पुढे 'सोलांग' नालापर्यंत दगडी गोट्याच्या 'लो' वे वर हाडे खिळखिळी झाली!

दिल्लीत हाडीमासी खिळलेली उष्णता अशी बाहेर पडली. ती बाहेर नसती पडली तर बरे झाले असते असे पुढच्या जीवघेण्या थडीत आम्हाला वाटले. एकूण आमची मने व शरीरे याचा कुठेच मेळ बसत नव्हता. 'शितीधार'च्या माथ्यावर मात्र तो योग अचानक आला.

सोलांग नाला स्थानी ट्रॅक्टरला कोपरापासून हात जोडले अन् पुढे निघालो. बीस स्थानिक भारवाहक आणि आम्ही आठजण याच्यात सामान विभागून व्यास नदीच्या उजव्या किनाऱ्याने आम्ही वाटेला लागलो. त्याबून एखादी सेनिकी टोळीच वाटावी अशी आमची एकेरी रांग पुढे सरकत होती. मात्र बहुकीऐवजी आमच्या हातात बर्फकुऱ्हाडी (आईसअॅक्स) होत्या त्याचा उपयोग आम्हाला बर्फाशी आमने सामने करताना होणार होता.

पाईनचे आकाशवेधी वृक्ष सूर्याला परतवीत होते. एखादाच चोरटा किरण तुरूतुरू उड्या मारणाऱ्या व्हाईट कॅण्ड रेडस्टार्टसारख्या सुरेख पक्ष्याला आमचे नजरेत भरवीत होता. उजवीकडे खोलात व्यासचा घनगभीर नाद साथ देत होता.

हनुमान तिब्ब्रा रागेतून येणारे दोन नाले ओलांडले तेव्हा दोन तासाची वाटचाल संपली होती. दूरवर व्यास नदी हिरव्या मखराकृति वृक्षगुहेतून दृश्य होत होती.

'धुदी' तळाची जागा तिथेच होती. तरीही तासाची हुलकावणी झाली दरड कोसळलेल्या वाटेने जाण म्हणजे धमालच असते. पायावर जोर पडवावा तसतसा धसारा खाली खचत जातो. सरळ चालण्या-

साठी प्रत्येक वेळी ऊर्ध्वपातळीवर पाय ठेवावा लागतो. इथे तर पाईनची मोठी झाडे अन् शिळा एकमेकांना अडकून वाटेत पडल्या होत्या. हे सर्व पार करून व्यास नदी ओंडक्यावरून ओलाडली.

व्यासच्या डाव्या किनाऱ्यावर २० मीटर उंचीवर एक प्रशस्त गवताळ पठार म्हणजे 'धुदी'तळ. मेंढपाळाचाही हा शेवटचा तळ.

पश्चिमेला आता हनुमान तिब्या दिसू लागले. ह्या भागातील हे महत्त्वाचे शिखर होय. तळ उभारेपर्यंत ते काळ्या ढगानी झाकाळले. वरची दरी थोड्याच वेळात भरली. ढग आता आमच्या रोखाने येऊ लागले चोहीकडे काळोखले आणि सामानाची मांडणावळ अक्षरशः शुद्धपातळीवर करावी लागली.

पावसाची टपटप अन् खोलवर नदीचे सगीत ऐकीत आम्ही निद्राधीन झालो. २४०० मीटर उंचीच्या मनालीपासून आम्ही आता ३००० मीटर उंचीवर आलो होतो त्यामुळे गारठा सुखदायीच होता.

अचानक गदारोळ उठला. कुठ्याचे भुकणे, थोड्याचे खिकाळणे अन् मेंढ्याचे किनारे आवाज यानी आम्ही जागे झालो. भारवाहक लाभचंद विजेरी घेऊन धावत गेला कुठ्याचे भुकणे दूरदूर गेले. तबूची कनात उघडून बाहेर जायचे धाडस मात्र झाले नाही

सकाळी कळले रात्री भालू(अस्वल) येऊन त्याने मेंढरू पळविले.

ह्या फार सुरेख होती. हनुमान तिब्या नजरेसमोर ठेवून व्यासच्या डाव्या किनाऱ्याने पुढे निघालो. डावीकडे हनुमान तिब्या रांगेचे कडे आता अजस्र बनले होते उंची दीड हजार मीटर सहज असेल. सह्याद्री आपला जेमतेम चार-पाचशे मीटरपर्यंत पोचतो.

व्यासला मिळणाऱ्या नाल्यावरील बर्फाचे पूल पार करताना खाली बोगद्यातून दिसणाऱ्या भोवसामय पाण्यामुळे आमची धडधड वाढे. ती पुढच्या चढणीमुळे अधिकच चढे. चार तासाची दमणीय चढण आम्हांला व्यास हिमोढांपाशी (मोरेन) घेऊन गेली. व्यासला उत्तरेकडून एक नाला येऊन मिळत होता. हिरव्या, तपकिरी डोंगरांच्या पार्श्वभूमीवर त्या नाल्यामागे 'फ्रेंडशिप' हे धवलशिखर उठून दिसत होते.



हिमोढांबद्दल चढले की मोठी सपाटी लागते व्यासकुंड इथेच सुमारे ३६५० मीटर उंचीवर आहे व्यास नदीचे हे उगमस्थान पर्वतरांगानी वेढले असल्याने रम्य आहे.

आम्ही फ्रेंडशिप नाल्याकडे वळलो उभी चढण लयबद्ध पावलांनी खाली जाऊ लागली. पार्सनचे वृक्ष मागे पडले होते भूर्जपत्र ओलांडले होते. न्होडोडेन्ड्रॉनची लक्षणीय निळी फुले शेजारून गेली. आता केवळ ज्युनिपरची झुडपे तुरळक दिसत होती आणि व्यासकुंड व फ्रेंडशिप नाला यांच्या खोऱ्यांना दुभागणाऱ्या एका कड्याच्या अजसा भिंताडाखाली आम्ही मुख्य तळ उभारला. उंची सुमारे ३६६० मीटर (१२००० फूट)

दगडाच्या कपऱ्याची सपाटी करून निळें तंबू सज्ज झाले. ह्या तंबूतले छोटेसे मानव काय करणार आहेत हे पाहायला लख्ख निळ्या आकाशात एकच एक पांढुरका ढग विहरत होता. एका तंबूतून दुसऱ्यात जाईपर्यंत आमची मात्र दमछाक होत होती. छोट्याशा नाल्यांमधल्या बर्फाच्या पाण्यात बोटे बुडवायला मन धजत नव्हते. कपड्यांची आवरणे चढविल्याशिवाय थडीची थरथर कमी होत नव्हती. पहाटे लवकर उठण्याचे ठरवूनही तंबूची कनात झाकून सूर्य लपवायचा वेडेपणा करण्यात सर्वजण तरबेज झाले होते

लोथराम, लाभचद अन् दिना हे तिथे भारवाहक मात्र धंडीला कस्पटासमान लेखित होते

दुपारी दोन वाजता मात्र सर्व काही विसरून आमचे मैत्र पैलूतीरी हनुमान तिब्बा रांगेवर रोखले जात

तिथे होती ओघळती हिमनदी (हॅगिंग ग्लेशियर). त्याखालचा काळा कडा अचानक बर्फाच्या मोठ्या ढगामागे झाकला जाई. तो ढग माग अतिवेगाने खाली उतरून पर्वत उतारावर आदळे टनावारी बर्फाने तुरुडे तिथे उधळले जात. उतारावर नाचत ओघळत ते बर्फ तळापर्यंत फेकले जाई नंतर येणाऱ्या प्रचंड धुम्मऽऽ आवाजाने आमचे मन आम्ही खूप दूर असूनही भयचकित होऊन शहारत होते.

हजारो पाँडाचा दाब असलेल्या त्या 'अँव्हळांच' चे दृश्य कधीच न पुसले जाण्यासारखे आहे. त्याच अस होत-कड्याच्या वरती थोडीशीच जमगा होती. त्यावर अतोनात हिम जमा व्हायचे. उताराने ते हिम अतिशय हळू कड्याबाहेर सरकायचे आणि बाहेर आलेल्या भागाचे वजन जास्त झाले की तो भाग कोसळणारच. मात्र एकदा हिमाची धूळ खाली बसली की तो काळा कडा पुन्हा दिमाखात उभा राही.

वातावरणाशी दोस्ती केल्यावर एक दिवस आम्ही वरची उंची गाठण्यासाठी प्रस्थान ठेवले.

नाल्याच्या उगमाकडे चढत छोट्याशा खिडीत येताच दृश्य पालटले. व्यासकुंडाचा विहंगम देखावा डोळ्यांसमोर पसरला. हनुमान तिब्बा पुन्हा एकदा मन प्रसन्न करीत होते. तिथून उजवीकडे दृष्टि भिरभिरत गेली ती ५३४२ मीटर (१७५२५ फूट) उंचीच्या लदाकी शिखरावर. त्याच्याच उजवीकडे बारीकसा खडकाळ त्रिकोण वर उठावला होता. शितीधार (५३०३ मीटर) ही आमची ती पहिली डोळाभेट ! तिकडे पोहोचण्याचा मार्ग अनेक खाचखळगे अन् बर्फाने भरलेल्या दऱ्याचा होता.

खिडीतून पलीकडे उतरून कडक बर्फामुळे निसरड्या बनलेल्या अनेक चळ्या ओलाडत आम्ही व्यासकुंडाकडे उतरणाऱ्या मुख्य नाल्यात आलो. तिथले बर्फाळ मैदान पार केले व चढण सुरू केली. दमछाक होऊ लागताच डॉ काळे यानी थावण्याचा निर्णय घेतला.

हिमालयीन मोहिमेत शरीरावर अति इर्षपोटी जास्त ताण देणेही हिताचे नसते. नेते चद्रकात वाकणकर याना तर दुर्दैवाने आजारपणाऱ्या मुळे मुख्य तळावरच दिवस काढावे लागले.

पहिल्या तळाच्या जागेवर जाण्यासाठी फक्त २०० मीटर चढाई शिल्लक होती पण त्या हिमोढांच्या (शिलाखंड) डगडगत्या चढणीवर पाऊल चढवणे महात्रासदायक होते. दोन-अडीच तासांच्या कष्टकारक चढणीनंतर पहिल्या तळाची जागा निश्चित केली. उंची ४५७० मीटर (१५००० फूट)

गिरीज, भक्ति, लाभचव अन् दिना मुख्य तळाकडे परतू लागले तोंच सोसाट्याचा वारा सुटला. लडाकी अन् शितीधार दोन्ही अदृश्य झाली. वातावरण बधिर झाले. गोठविणारा पारठा घेऊन हिमवर्षाव सुरू झाला.

जेमतेच तबू उभारून आम्ही चौघे आत धुसलो वेगवान वाऱ्याने तंबू डोलू लागला. चोहोकडून हिमाचा मारा तंबूच्या भोकातूनही आत येत होता सर्व बाजूंनी ओल आम्हाला वेढत होती.

त्याही स्थितीत लोथराम प्रेशर कुकरमध्ये खिचडी बनवून घेऊन आला तेव्हा हायस वाटल पण क्षणभरच !

‘चोलो ! नीचे ! मर जाएंगे ! लोथरामच्या तोंडातून जव्वर फुटत नव्हता आम्हाला काही कळेनाच नंतर लोथराम त्या वादळासारखाच भडाभडा बोलून गेला, “कई वरस पहले साब आये थे ना ! रातको साडेतीन बजे उनके प्राण चल गये ! कई दिन बाद उनके मुडदे दिवने आये - बर्फकी ढेरमेही - मानो सोये हुएही है ”

अशा अवदानी फुग्यातून हवा बाहेर यावी तसा हतका वेळ पकडून धरलेला आमचा धीर सुटला. पण खाली जाणेही शक्य नव्हते. बाहेर दृश्य काहीच नव्हते. निसर्गाचे ते ताडव बघतच शेवटी तसूच राहिलो झोप येण्याचा प्रश्नच नव्हता

सकाळ मात्र स्वच्छ सूर्यप्रकाशातच उगवली. लडाकी अन् शिती-धार पण स्वच्छ उन्हात न्हाऊ लागली

लोथराम, उल्हास देगमुख, मनोहर मोघे, अस्मादिक आणि अशोक जाधव दोरबद्ध होऊन निघालो हिम कडक होते कॅम्पाँन्स (बुटाना जोडलेल्या खिळेपट्ट्या) मुळेच केवळ चढणे हलके जात होते. ‘शितीधार’च्या खाली हिमभेगा (क्रिब्हास) व कठीण खडकाल टप्पे होते मात्र आमचा मार्ग त्यांना दूर ठेवूनच जात होता. डावीकडे मोठी खडकाल भित होती. दहा पावलावर आमची गति थांबत होती. चढण अधिकच तीव्र बनत चालली पायऱ्या बनविल्या असल्या तरी त्या ठिसूळ असल्याने पाय मध्येच गुडघ्यापर्यंत आत जात दीर्घ श्वास घेण्याएवढी सपाटी पण कुठे मिळत नव्हती.

तीन तास झुंज घेत रांगमाथा (५१८० मीटर) गाठला. सोढे हिमपठार समोर पसरले होते 'लदाकी'चा खडकाळ दांड अन् त्या शिखराला जोडून पलीकडे 'मनाली' (५५८० मीटर) चा लोभस माथा हे दृश्य आभचे श्रम सार्थकी लावणारेच होते. त्यांच्या शिखर-धाराना असलेले हिमफणे (कॉनिस) व खालच्या भेगा (क्रिन्हास) मात्र भेदी होत्या.

लदाकी-मनालीच्या बरोबर विरुद्ध अगाला 'शितीधार' उचावले होते.

माथ्यावर रचलेली दगडांची उतरंड हाताला लागली समुद्रापासून ५३०३ मीटर (१७००० फूट) उच्च आम्ही होतो. शिखरावरच मोठी भेग होती. त्यात न पडण्याची काळजी घेतच पलीकडे डोकावले.

खोली ! खोली ! अपार खोली ! चद्रा नदीच्या खोऱ्यात जवळजवळ दीड-दोन हजार मीटर दृष्टि खाली नेताना डोळे श्रमत होते. वाटेतल्या भेगामध्ये ती क्षणात गडप होई तर हिमकडधावरून सरंगळत जाई ठिबकशाऱ्या मनोऱ्यावर मात्र अलगद ठरत होती.

धुकट व हिमाच्या लाटांनी आम्हाला लवकरच उताराची दिशा दर्शविली. शिखर पुन्हा उंचावर गेले मात्र कोणत्याही क्षणी आमच्या मनाची कवाडे उधडून आम्ही 'शितीधार' वर निश्चितच पोहोचू शक्यात शका नाही.

आकाशाचा अस्सल निळा रंग न्याहाळायचा असेल, खळाळत्या पाण्याचा गभीर नाद ऐकावयाचा असेल, निस्सीम पण आनंददायी शांतता अनुभवायची असेल तर हिमालयात भ्रमण करायला हवे आणि काही क्षण स्वतःलाही पूर्णपणे विसरायचे असेल तर हिमालयातील शिखरावर चढून जावे.

अर्थातच हे सर्व गहिरे रंग स्पर्श करायला आम्ही गंगोत्रीकडे निघालो. स्थळ गंगोत्री फार सुदर्शन आहे. पुण्याहून दिल्लीमार्गे हृषिकेश, तिथून ट्रकवजा वसमधून उत्तरकाशी असा अडीच दिवसांचा कटाळवाणा प्रवास आणि नंतर पुन्हा बुवखीपर्यंत बस, ऋषीकुट-गंगनाती मार्गे डबरानीपर्यंत पर्वतीय वाटचाल चांगलीच वाटा काढणारी, तर लका गावापर्यंत घुसळून काढणारी बसची धाव. असा दोन दिवसांचा प्रवास करूनही गंगोत्री चांगले दहा-पंधरा किमी दूरच होते.

लका अन् भैरवघाटी अगदी हातात हात घ्यायला उत्सुक अशा वस्त्या. पण मध्ये चांगली १५० मीटर खोल घळई. ती खाली उतरून जाडगंगा ओलांडली अन् भैरवघाटीस पुन्हा चढलो. वाटचाल सुख ठेवली. मणके ढिले होत होते पाय थकले होते आणि एका वळणावर सुदर्शन आणि थेलू शिखरानी देवदारामधून माथा उचावला. 'गंगोत्री' जवळ आले होते. भागीरथी गंगेच्या तीरावरील पवित्र तीर्थक्षेत्र एवढीच गंगोत्रीची महत्ता नाही तर येणाऱ्या गिर्यारोहकाना अन् यात्रेकरूंनाही एका वेळी रौद्र आणि सौम्य निसर्गाचा अनुभव देऊन आपलेमे करून घेणारे हे स्थळ आहे उंची ३१०० मीटर (१०१७० फूट)

आमची सदस्य सख्या चार भारवाहकाना धरून आठ होती. प्रकाश कार्येकर, दिलीप निवाळकर, रवींद्र पालकर आणि अम्मादिक आम्ही सह्याद्रीत अनेक वेळा एकत्र भटकलेलो होतो स्वभाव अन् क्षमतेची जाण एकमेकांना होती एकदा हदुगंगा खोऱ्यात गिरल्यावर

आम्हा चौघांना त्या विराट पर्वतराजीत एकमेकांशिवाय कोणीही भेट-  
णार नव्हते. मात्र पुण्याच्या भारत आऊटवर्ड बाऊंड पायोनियर्सचा  
पाठिंबा, इंडियन माऊंटेनिअरिंग फाऊंडेशनची मान्यता आणि इतर  
अनेकांचे साहाय्य आमच्या सदोदित पाठीशी असणार होते व डॉ. जी.  
आर पटवर्धन यांच्याशिवाय तर ही मोहीम अंकुरलीच नसती.

डॉ. पटवर्धन किंवा बापूकाकाची गंगोत्री ही कर्मभूमि. इथल्या  
प्रत्येक हिमनदीचा थडावा त्याच्या हाडीमासी खिळलेला. यामुळे  
अवकाशयान जसे पृथ्वीवरील सूत्रचालनाप्रमाणे काम करते त्याप्रमाणे  
आमचे सूत्रचालनही जणू डॉक्टरच पुण्यातून करीत होते म्हणा ना.

“From Gangotry keep Bhagirathi on your right. After  
landslide and glaciated rocks, a big boulder and a cairn, follow  
the left hand rising track.”

आमचा मार्ग असा तंतोतंत जुळत होता, पण अचानक तार  
तुटली. डोंगरातली वाट ही अवखळ असायचीच. त्यातून हिमालयात  
दरवर्षी वाटाना पुनर्जन्म घ्यावा लागतो. नकाशाचे होकायत्र अन्  
आमचा वाटासंबंधीचा अनुभव यातून आम्ही पूर्ववत् रुद्रगंगेची वाट  
मिळविली. पातगिनी धारेचा अखेरचा दाड चढलो, धार माथा डावी-  
कडे ठेवून देवदार भूर्जपत्राच्या दाट जंगलातून नागमोडी वाटचाल  
करीत किंचित् लुघड्यावर आलो रुद्रगंगा खोऱ्याचे ते प्रथम दर्शन होते.  
लुजवीकडे तळात रुद्रगंगेचा घनगभीर आवाज लुप्त होत गेला होता.  
समोर भूर्जपत्राच्या पिवळ्या झाडोऱ्यात खोरे वर चढत गेले होते.

पुढे झाडीतून नागमोडी वाट. एका किंचित् कठीण अशा खड-  
काला आम्ही पार केले अन् रुद्रगंगा आमच्या पावलांना स्पर्शून गेली.  
हिमालयात मलिनता नाहीच सर्व कसं निखळ, स्वच्छ! आमचे पाय-  
देखील लोकरी मोजे अन् त्यावर पुन्हा चामडी मोजे यात गुरफटल्यावर  
मळतायत कशाला त्यामुळे पाय धुवायचा प्रश्नच नव्हता खरे म्हणजे ते  
शक्यच नव्हते. आता उची वाढत चालली होती गारठाही वाढत होता.

पर्वतांच्या गराड्यातले पहिले जेवण तिथे झाले. साधी खिचडीच  
पण लोणच्याच्या सगतीत अन्नब्रह्म झाली. ‘बल’ आमचा आचारी होता.  
‘सोन’ आणि ‘धामे’ त्याचे मदतनीस म्हणजे चूल पेटविणे, कांदे-बटाटे

चिरणे ही किरकोळ कामे मसाला-मिठाचे प्रमाण मात्र 'बल' च्या हाती होते आणि याचा सरदार 'हंस' ऐटीत एखादा खडक बघून त्यावर ऊन खात पडायचा

हिमालयातल्या नद्या फार जोरात वाहतात. त्या पार करणे कठीण असते ओंडक्याचा पूल ही त्यामुळे गरज असते. मॅटपाळ आणि नेहरू पर्वतारोहण संस्थेची वर्दळ इकडे असल्यामुळे इथला पूल सुस्थितीत होता. मात्र उजव्या बाजूला रुदुगगा लगेचच खोल घळईत गडप होत होती. पुलावरून पलीकडे गेलो

रुदुगगेच्या खऱ्या डाव्या किनाऱ्याने आता वाट हळुहळू चढू लागली. तासभराच्या या वाटेत काही जीवघेणे क्षणही होते. जिथे छोटे ओढे येऊन डावीकडे खोल रुदुगगेवर झेपावत होते, त्या ओढ्यांना पार करताना काळजी घेणे भाग पडत होते इथे हिमधर अक्षता तर भवेरीच उडाली असती

खोरे उत्तर-दक्षिण आहे, त्यामुळे दुपारी दोन बाजताच सूर्य आमच्या उजवीकडच्या उब धारेच्या माथ्याला पोहोचला. धारेची प्रचंड मावली वेगाने आमच्या दिशेला येऊ लागली वारा थड बनला आणि आम्हीही नदीकिनारी सपाट जागा बघून तबू उभारले उप-मुख्य तळ सिद्ध झाला. उंची ३६५७ मीटर (१२००० फूट)

आम्ही निवडलेले शिखर होते रुदुगगा गगोत्री समूहापैकी एक. उंची ५८१८ मीटर (१९०९० फूट) 'रुद्रगिरी'चे हे गढवाली रूप हे काही अजित शिखर नव्हते १९६५ मध्ये डॉ. पटवर्धनांच्या तुकडीने हे गाठले होते. अवघडपणाचा शिककाही त्यावर नव्हता तरीही हिमालयातील शिखर हे सतत नवीनच बनत असते उंची हा मुख्य अडसर, हवामान हा दुसरा अटकाव, यामुळे आमच्या तयारीत उणेपणा खपला नसता थडीचे कपडे, तबू आणि बर्फकुऱ्हाडी (आईस अॅक्स) या वरोबरच दोर, कॅरॅबिनर (आकडी) पिटाँन (खिळे) आणि ८ जणांना १५ दिवस पुरेल इतका धान्यसाठा आमच्या सोबत होता

रुदुगगेचा घनगभीर आवाज रात्रभर साद देत होता. नदीच्या डाव्या काठावरून वाट चढत गेली होती आणि आम्ही जागीच खिळलो. डावीकडे पातंगिनीधार ब उजवीकडे रुदुगगा धार दोन्ही अजूनही

प्रकाशल्या नव्हत्या यामधूनच 'गंगोत्री-३' शिखर मात्र घर डोकावून आमचे स्वागत करीत होते नागफण्याच्या आकाराचे ते धवल शिखर उन्हात चमकत होते.

पुढे सरकलो तेव्हा 'गंगोत्री-३'ने डुबी घेतली. उजवीकडे दोन छोटे धबधबे होते कावळे काव् काव् करीत कड्यावर शेपावत त्याच्या फेसाशी खेळत होते भूर्जपत्राची झाडी पाठीमागे गेली होती. आता 'होडोडेन्ड्रॉन व ज्युनियरची खुरटी झुडपेच सर्वत्र आढळत होती खोरे आता रुदावले होते उजवीकडे रुद्रगैरा धारेचे काळे कडे एका पठारात विसावले होते. पठाराचा उतार आमच्यापुढे होता नाकासमोर उतार चढलो असतो तर पठारावर पोहोचणे अवघड नव्हते पण रुद्रगंगेच्या किनाऱ्यानेच आम्ही पुढे सरकलो. एका प्रचंड घसान्याच्यामध्ये आल्यावर लक्षात आले की वाट चुकली. पाठीवर खच्चून ओझे खांदे चिरणारे! उभा घसान्याचा उतार! पायतळीचे दगडगोटे माती खचत जाणारी! उचीमुळे धपापणारे ऊर! मुख्य तळ पठारावर आम्ही उभारला खरा, पण हे सर्व जीवघेणे आठवणीत ठेवूनच.

'खरक-१' उची ३९६२ मीटर (१३००० फूट) विस्तीर्ण पठार उतरत जाणारे. थडी बोचू लागली. तबूतच पडावस वाटतय पण बदललेल्या दृश्याचा वेध घेण्यासाठीही मन आसूसलेले. भागौरथी म्हणजे गंगोत्रीची बाजू धुक्यात लपेटली होती समोर पातंगिनी धारेत एक उच्च पहारेकरी उभा आहे त्याच्या शुभ्र टोपीवरच्या सोनेरी उन्हाची रेषा हळुहळू लुब्ध होत चालली. रुद्रगैरा अजूनही डोंगरा-आडच आहे. आड येत आहे ते 'खरक-३' चे पठार

'खरक-१' आणि 'खरक-२' यात एक नाला आहे. बर्फाने तो झाकलेला असता तर पार करणे अवघड झाले असते. पण बर्फ नसले तरी पाणी बर्फगार होते त्यात पाऊल न बुडावे अशी कसरत करीतच पलीकडे गेलो खरक-२ खरक-१ पेक्षा छोटे आहे खरक-२ पामून खरक-३ ला पोहोचण्यास एक तास लागला.

रुद्रगैराचे पहिले दर्शन विशेष आनंददायी नव्हत खरक-३ हिरवाळले होते. तिथून रुद्रगैरापर्यंत केवळ काळपट तपकिरी रंगच पसरला होता. माथ्यावर मात्र शुभ्र हिमाने आवरण घातले होते. ४८७९



(१६००० फूट) मीटर उंचीने डोके जड झाले होते. पण नजरा फेकावी तिकडे पर्वत शिखरेच दिसत होती. डावीकडून पाहात गेलो तर नीलांग, शेजारी एक मोठी खिड अन् बर्फ प्रपात, पार्वती, टोकदार मात्री, १९६०० फूट भृगु पर्वत १ व २, मदा २१५४७ फूट, २१४२० फूट ही शिखरे दिसत होती तर पातगिनी धारेमध्ये डॉ जी आर. पटवर्धनानी सर केलेली दोन शिखरे केदार खोऱ्यात जाण्याची खिड, सॅटिनल आणि जोगीन २ व १. बुढाकेदार खिड आणि गगोत्री ३, २, १ ही शिखरे तर जणू हाकेच्या अतरावर होती.

बरोबर आणलेले सामान मॅदपाळाच्या रचीव निवान्यात ठेवून आम्ही मुख्य तळावर परतलो. वातावरण समरसतेसाठी हे आवश्यक होते. दुसऱ्या दिवशी पुन्हा वर येऊन खरक-३ वर तबू उभारले. हा पहिला तळ पुढील वाटेची पाहणी करून तळावर परतलो तेव्हा आकाश लख्ख निळे होते. एकही ढग किंवा रेषाही त्या निळ्या रंगात मिसळली नव्हती. उन्हात पडल्या पडल्या रुदुंगैरा न्याहाळणे सुखदायी होते आणि अक्षरशः दुसऱ्याच क्षणाला रुदुंगैरा दरी धुक्याने भरू लागली रुदुंगैरावर बर्फाचा भोंवरा निर्माण झाला होता धुळीतली वायटळ जशी असते तसा तो बर्फाचा उच्च गरगरता स्तंभ आम्ही पाहतच राहिलो. उद्या काय होणार होते ?

चारही भारवाहकाना तळ १ वरच ठेवून आम्ही वर निघालो रुदुंगैरा नाल्याच्या डाव्या किनाऱ्यावरूनच प्रथम चढून नंतर घसार पार केला नाल्याच्या उजव्या किनाऱ्यावरून आम्ही हिमोढ (मोरेन) अथवा शिलाखड चढू लागलो ५ वाजले असावेत चढण सपून थोडीशी सपाटी लागली. हिमाचे थर काही ठिकाणी पसरले होते. आम्हास पुरेसे पाणी त्यातून सहज मिळणार होते तबू उभारले, तळ-२ सिद्ध झाला उची ५१८१ मीटर (१७००० फूट). रुदुंगैरा समोरच दिरात होते आता जेमतेम सिहगडाएवढेच उच्च. उद्याचे यज्ञ निश्चित होते. पण अर्ध्या तासातच वातावरण बदलले. गगोत्री समूह आणि रुदुंगैरावर ढगानी आपले पाश टाकले. गार झोबरे वारे सुटले. तबूत घुसतीय तोवर हिमवृष्टि सुरूही झाली. स्टोव्हला तबूत घेऊनही खिचडीचा दगड बनला होता आणि तबूही अचानक कोसळला.

चीघाच्या आधाराने तो भुईसपाट झाला नाही एवढेच बाहेर सर्वत्र पांढरा रंग पसरला होता. अर्थात् केवळ अर्धा मग ड्रिंकिंग चाँकोलेट-वरच रात्र काढणे भाग पडले हिमवृष्टि चार तासाने बंद झाली, पण तबूना पूर्णपणे झाकूनच चढाई सुरु करायला आठ वाजले दृश्य एकदम बदलले होते. रुद्रगैराचा उतार शुभ्र झाला होता. गगोत्री समूहावरच ताजे हिम चकाकत होते, पण आकाश निरुखळ निळे होते.

वर्फ आणि खडक यांच्या मिश्रणाने चढाई अवघड बनली होती. मुगीच्या पावलानी आम्ही चढू लागलो. आज कार्येकर एकदम खण-खणीत झाला होता दिलीप निवाळकरही व्यवस्थित चढत होता मी अन् रवी जड डोक्याने सावकाश चढत होतो समोर आडव्या दिस-णाऱ्या दाडावर पोहोचेपर्यंत चार तास लागले. इथे खूण म्हणून दगडी स्तंभ होते. आता रुद्रगैराच्या दिशेने उभी खडकाळ चढण होती.

पलीकडे तळात रुद्रगंगा हिमनदी दिसत होती त्यावर हिमो-ढाच्या असख्य रेषा होत्या. गगोत्री ३, २, १ ही शिखरे त्यानंतर उचावली होती गगोत्री-१ आणि रुद्रगैरा यांना जोडणारी धार खड-काळ टोकानी करवतीसारखी दिसत होती.

उची वाढत होती आणि छातीचे ठोके कानातून ऐकू यावे असे मोठे पडत होते आमचा वेग अधिकच मदावत होता. रवी पालकर वाटेतच थांबला आम्ही तिघे पुढे झालो गगोत्री १ वर आता मेघ-राजांनी झडप घातली होती. डोकेदुखी आणि छातीतले ठोके यानी माझी गति खूपच मदावली. प्रकाश आणि दिलीप यांना मी पुढे जाण्यास खुणावले. ५७३० मीटर (१८,८०० फूट) उची मी गाठली होती. उरलेले अवघे ६०-९० मीटरच, पण त्या दोघाचाही वेग माझ्यामुळे मदावला असता आणि खालच्या तळावर त्या दोघाचे स्वागत करण्यासाठी मी मागे वळलो. मनाने मात्र मी रुद्रगैराचीच वाटचाल करीत होतो. अगदी दिलीपच्या वर्णनासारखीच--

"आनदा धारेवरच थांबला आहे. रवी त्या आधीच. तळ २ ही अंधुकच दिसतोय. आता आम्ही दोघेच चाललोत. या विराट हिमा-लयातील एका नगण्य शिखरांकडे. शिखर हळुहळू गगोत्री शिखराना

पराभूत करून घेणाऱ्या ढगाच्या आक्रमणाला बळी पडत आहे. अंत-  
राचा अदाज मात्र येत नाही, त्यामुळे त्वरा करायला पाहिजे. एक  
टेपाड पार झाले पुढे दुसरे टेपाड एखाद्या उद्ध्वस्त गावातल्या  
ढिगान्यासारखे. त्यावरही चढलो आणि बापरे ! गंगोत्री १ वरही भरपूर  
ढग गोळा झाले आहेत मस्तक भिन्न झालंय. पुढे जाण अशक्य वाटतंय.  
मागे पाहातो तो आईस अॅक्स रोवून प्रकाशने त्यावर मस्तक टेकवलंय.  
तरीही त्याने जिद्दीने मला नुसते पुढे व्हायला खुणावले.

अर्धवट बर्फाचे खडकाळ टप्पे अवघड जातायत. अक्षरशः मोजून  
पावले टाकतोय आणि गंगोत्री १ च्या वाजूने स्वच्छ सूर्यप्रकाश दिसू  
लागला. त्याचवेळी रुदुंगैरावरील दगडी खांब उजळला.

दुपारचे ३-२०. शेवटचे ३० फूट पार झाले खांबाला मिठी  
मास्ताना खांब विठ्ठल वाटतोय. मी स्वतःला पुडलिक समजतोय. हुर्रे !  
जिकली ! प्रकाशही पोहोचला अन् गंगोत्री १ वर सूर्यने झोत फेकला.  
सरकत आमच्याही वर आला. एकमेकांच्या चेहऱ्यावरील दाढीतून वाट  
काढलेले आनदाचे हसू आम्ही निरखू लागलो. आजूबाजूचे भव्य दृश्य  
जेवढे डोळ्यात साठवता येईल तेवढे साठवीत खाली पळालो.

जोरदार वाऱ्यात खडकाळ बर्फात दाड उतरणे चांगलेच अवघड  
होते. तळ दिसत नव्हता, पण पावले आपोआपच तळाकडे उतरत होती."

रवी सुन्न होऊन पडलेला ! तबूची कगात दूर करून मी मिनिटा  
मिनिटाला बाहेर बघतोय. अधारू लागलय रुदुंगैरा आता भयाण  
घाटतय त्या पर्वतात दोन ठिपके दिसणे अशक्यच, पण तरीही वेडे  
मन सतत त्याचा डोळ्याच्या मार्ग मागोवा घेतेय.

हिमवृष्टि सुरू झालीय तबूवरचा त्याचा आवाज ऐकून मन  
दचकल. डोळे मिटले गेले आणि अचानक बाहेर पावले बाजली. हिम-  
वृष्टीतच बाहेर आलो. दिलीप-प्रकाश दोघेही पाढरी फुले अगावस  
झलत समोर उभे होते आम्ही एकदम रुदुंगैराच्या दिशेने पाहिले. एक  
छोटासा सोनेरी कवडसा त्यावर दिसत होता. आम्ही निःस्वप्न लुभे  
राहिलो. यशस्वितास्य समाधानात् आणि आनदात् पीकळ शब्दाची  
गरजच नव्हती.

