

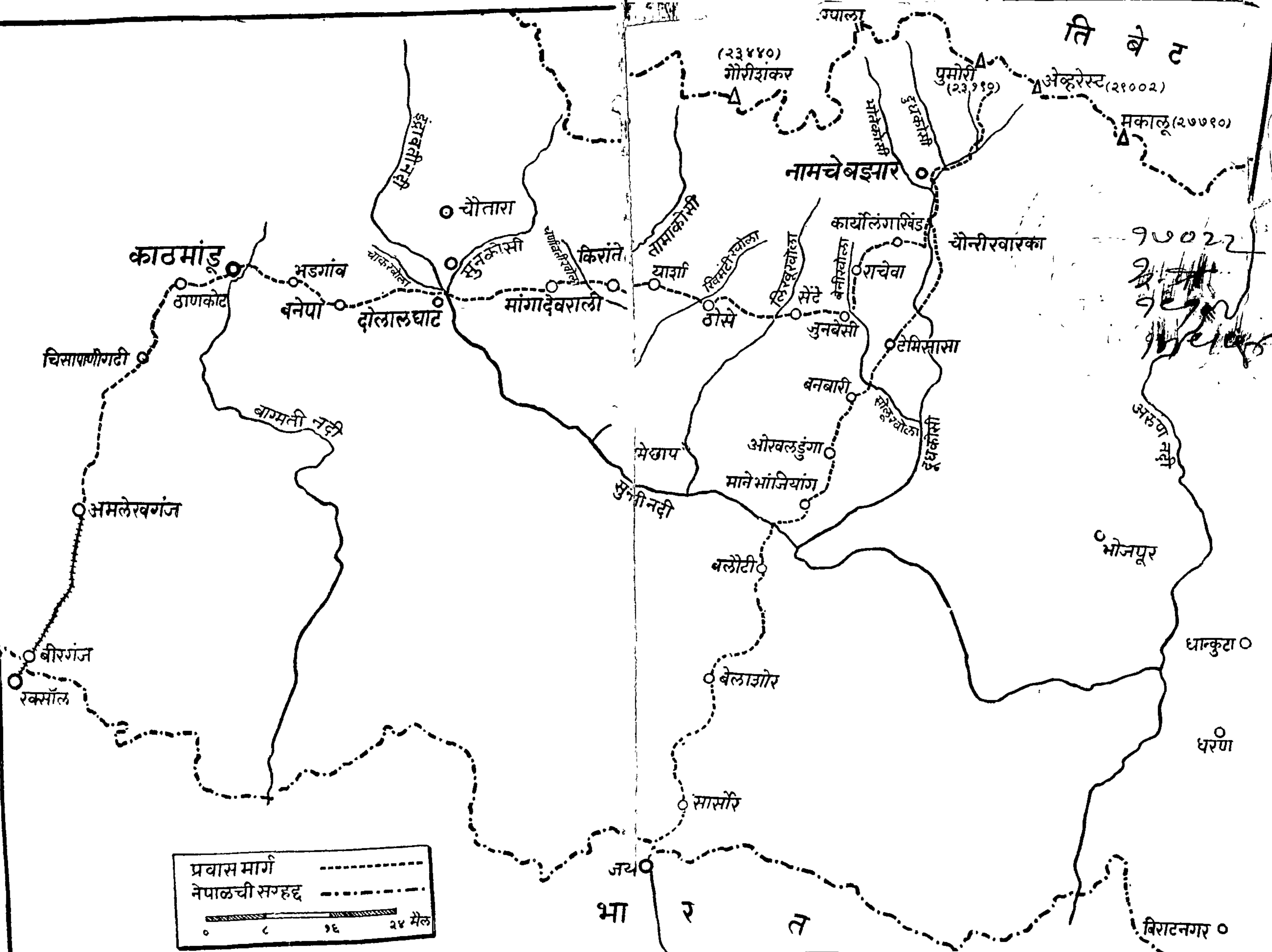
३६५४  
म. ग्रं. सं. ठाणे  
प्र. सं. १९९.



REFBK-0008820

REFBK-0008820

पुस्तक दाल  
प्रभाकर पाटोकर



# एव्हरेस्ट दर्शन

किंमत ३.००

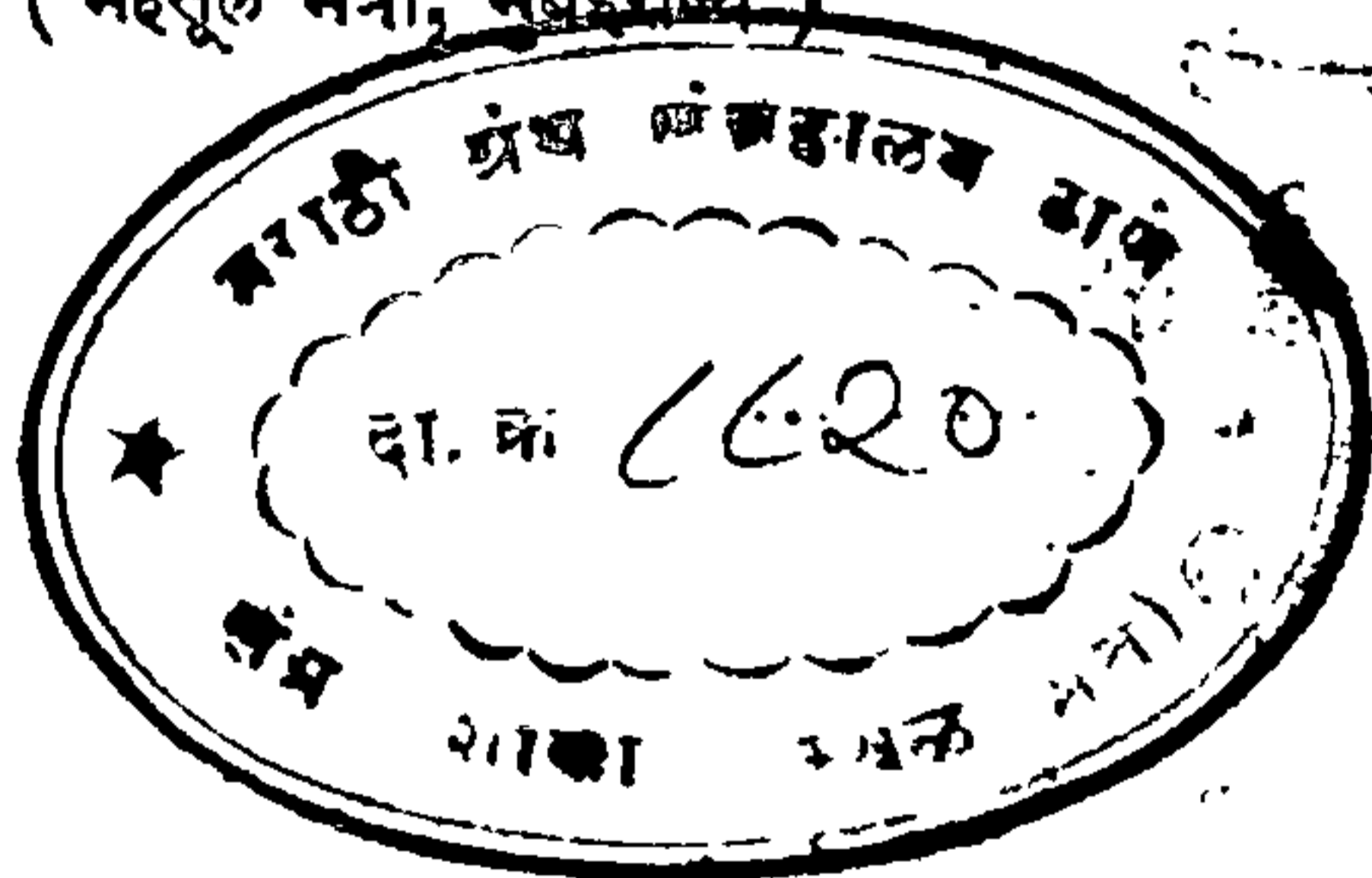
किंमत ३.००  
१९५८  
१००२२

लेखक

प्रभाकर पाटणकर

प्रस्तावना

श्री. भाऊसाहेब हिरे  
( महसूल मंत्री, मुंबईराज्य )



१५ ऑगस्ट १९५४



REFBK-0008820

किंमत तीन रुपये

प्रथमावृत्ति

—: प्र का श क :—

पंडित अनंत कुलकर्णी  
कुलकर्णी ग्रंथागार  
१८६ घनघार, पुणे २.



—: मुखपृष्ठ चित्र :—

चित्रकार मुळगांवकर



प्र का श न १६ वें



छाया चित्रांचा कॉपीराइट,  
पुर्नमुद्रण, उतारे इत्यादि  
सर्व हक्क लेखकाधीन.



—: मु द्र क :—

जयवंत शंकर आवटे  
ई दि रा प्रे स  
२७० सदाशिव, पुणे २.

श्री. पाटणकर यांचे हस्तलिखित मी इत्थंभूत वाचले. श्री. पाटणकर यांनी प्रस्तावना लिहिण्यास मला विनंती केली तेव्हा असे वाटले की, आतां हे प्रवासाचे कंटाळवाणे वर्णन वाचावे लागणार. परंतु आप्रहास्तव त्यांची विनंती मान्य केल्यानंतर एके दिवशीं मुंबईहून मनमाडपर्यंत रेल्वेतून जातांना त्यांचे हे हस्तलिखित वाचण्यास घेतले. हस्तलिखित हातांत घेतांना अधून मधून चाळून प्रस्तावना लिहिण्या-इतके मांडवल गोळा करून मोकळे व्हावे या विचाराने वाचण्यास सुरवात केली. परंतु वाचण्यास सुरवात केल्यानंतर त्यांतली प्रत्येक ओळ ओळ वाचावीशी वाटू लागली. श्री. पाटणकर यांनी कांहीं महत्वाचीं तरी प्रकरणे वाचावीं अशी इच्छा प्रकट केली होती. पण हस्तलिखित हातांत घेतल्यावर मी त्यांत इतका रमलो की, प्रत्येक शब्द आणि वाक्य मी काळजीपूर्वक व मोठ्या गोडीने आणि आनंदाने वाचले. वाचतांना कंटाळवाणे तर वाटले नाहीच, उलट आपण एक रम्यकथा वाचतो आहोत असे वाटले.

श्री. पाटणकर यांनी आपल्या प्रवासाचे वर्णन मोठ्या रसभरीत व अलंकृत भाषेत केले आहे. सेल्सटॅक्ससारख्या रुक्ष विषयांत पारंगत असलेले हे गृहस्थ मराठी वाङ्मयांत सुद्धा भराप्या मारुं शकतील अशी मला कल्पना नव्हती. पुष्कळ ठिकाणीं अशीं वर्णने आपल्याला पहायला मिळतील कीं जीं प्रथितयश साहित्यिकाच्या लेखणीतून उतरलेली आहेत असे आपल्याला वाटे. भाषा साधी ओघवती असल्यामुळे विषयाचे वर्णन खूपच बहारदार झालेले आहे. हस्तलिखित वाचत असतांना आपणच जणुं कांहीं प्रवास करतो आहोत, व रस्ते, नद्या, पायवाटा, बर्फाचे ओढे, कपारीतील रस्ते, लाकडाच्या ओढ्याचे पूल, बर्फाचीं शिखरे, भारवाहकांचा सहवास वगैरे अनुभवीत आहोत असेच सतत वाटत असते.

एव्हरेस्टच्या जवळपास जाऊन एव्हरेस्टचे दर्शन घेण्याची प्रबळ इच्छा झाल्यावर त्यासाठी कशी तयारी करावी लागली, किती हाल-अपेष्टा सहन कराव्या लागल्या व स्वतःच्या मनालाही वेळोवेळी कसे सांभाळावे लागले याचेही दिग्दर्शन त्यांनी सुंदर प्रकारे केलेले आहे.

एव्हरेस्टचे पहिल्यांदा दर्शन झाल्याबरोबर त्यांनी आपल्या भावनांच्या शब्दांत वर्णन केलेल्या आहेत त्या वाचल्या म्हणजे एव्हरेस्ट दर्शनासाठी ते किती वेडेपिसे झाले होते याची कल्पना येते. एव्हरेस्टच्या माथ्यावर पाय ठेवण्यासाठी नव्हे तर एव्हरेस्टच्या पायावर मस्तक ठेवण्यासाठी आपण एव्हरेस्टकडे लीनतेने जातो आहोत ही भावना त्यांनी शेवटपर्यंत आपल्या मनाशी बाळगली होती. मला वाटते त्यांच्या यशाला हीच उदात्त भावना कारणीभूत आहे.

तेनसिंगाने एव्हरेस्ट सर केल्यानंतर एव्हरेस्टविषयी सर्व साधारण लोकांत थोडीफार जिज्ञासा निर्माण झाली. पण आपणांतून कोणीतरी जाऊन शक्य तेवढ्या जवळून एव्हरेस्टचे दर्शन घेऊ शकतील अशी कांही अद्याप सर्वसाधारण लोकांस कल्पना नव्हती. श्री. पाटणकर यांनी तेही शक्य आहे हे आपल्या प्रयत्नांनी सिद्ध करून दिले आहे. एव्हरेस्टच्या प्रवासाचे मराठी भाषेत वर्णन असलेले हे पहिलेच पुस्तक असावे, त्यामुळे हे पुस्तक अधिक महत्त्वाचे आहे. लिखाणाची शैली विषयाच्या तादात्म्यतेने अधिकच नटली असल्यामुळे पुस्तक अथ पासून इतिपर्यंत वाचनीय झाले आहे.

बोरीबंदर स्टेशनपासून हस्तलिखित वाचायला घेतले. नासिकला पोहोचायला जवळ जवळ चार तास लागतात. ते स्टेशन कसे आले याची मला कल्पनाही हे हस्तलिखित वाचत असतांना आली नाही. असे सुंदर प्रवासाचे व त्यांतल्यात्यांत एव्हरेस्टच्या प्रवासाचे पुस्तक श्री. पाटणकर यांनी लिहून वाचकांची एव्हरेस्टसंबंधीची जिज्ञासा पूर्ण करण्याचे श्रेय घेतले याबद्दल त्यांना धन्यवाद घायला हवेत.

माऊसाहेब हिरे

## आभार

एव्हरेस्ट दर्शनासाठी केलेल्या हिमालयांतील परिभ्रमणाचें व गिर्या-रोहणाचें वृत्त लिहून काढण्यास माझे वडील व माझी पत्नी या दोघांनी मला प्रोत्साहन दिलें. त्यांच्या प्रोत्साहनामुळेच, माझ्या दीर्घ प्रवासाहून परत आल्यावर रोजचा व्यवसाय संभाळून, मी हें प्रवासवृत्त लिहून काढलें. त्या दोघांचे आभार मानणें औपचारिक होईल म्हणून ते न मानतां, त्यांच्या सहाय्याचा उल्लेख करित आहे. मुंबई राज्याचे महसूल मंत्री श्री. भाऊसाहेब हिरे यांनी विधानसभेचें अधिवेशन व इतर अनेक सार्वजनिक कामें यांचा व्याप त्यांच्यामार्गे असतांही, माझ्या विनंतीला मान देऊन माझ्या ग्रंथाचें हस्तलिखित समग्र वाचून सुंदर व गुणग्राही प्रस्तावना लिहून दिली, याबद्दल मी त्यांचा अत्यंत ऋणी आहे. सौ. कुसुम मलुष्टे यांनी रेखाचित्रें काढून दिली याबद्दल त्यांचा आणि श्री. मुळगांवकर यांनी अल्पवेळांत मुखपृष्ठाचें सुंदर चित्र काढून दिलें म्हणून त्यांचाही मी आभारी आहे.

मराठी वाचकांनीं माझ्या ' हिमालयाशीं झुंज ' या ग्रंथाचें माझ्या अपेक्षेपेक्षां खूपच अधिक कौतुक व स्वागत केलें. माझ्या प्रस्तुत पुस्तकाच्या वाचनानें त्यांना, कष्टमय परंतु चिरकाल सुखद अशा हिमालयीन प्रवासाचा अनुभव आणि भूतलावरील सर्वोच्च शिखराच्या दर्शनाचा आनंद थोड्याफार प्रमाणांत प्राप्त झाला तर लेखक व प्रकाशक यांच्या श्रमांचें चीज होईल.

मुंबई, स्वातंत्र्यदिन  
१५ ऑगस्ट १९५४

प्रभाकर पाटणकर

## शुद्धिपत्र

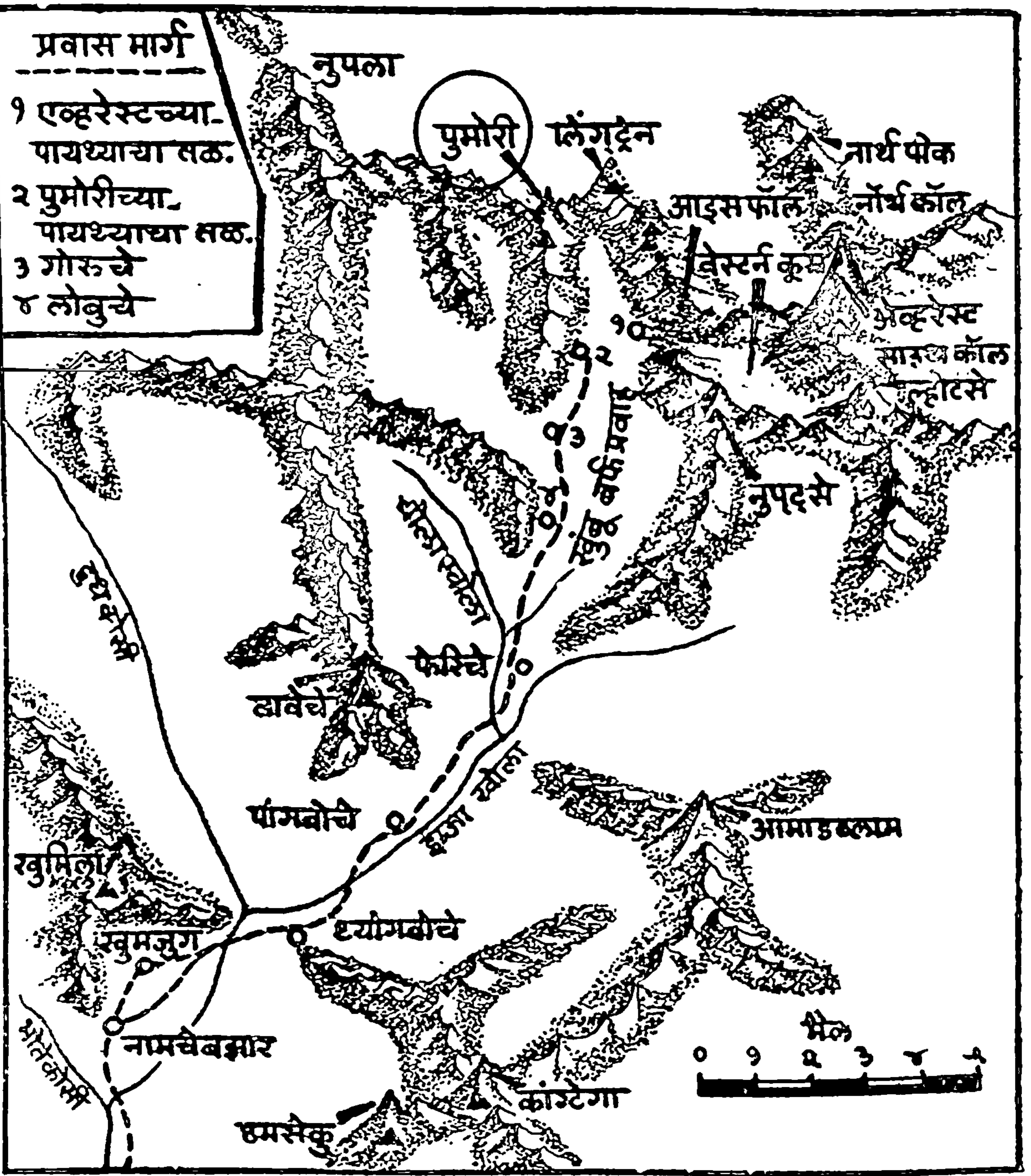
अशुद्ध	शुद्ध	पान	ओळ
लिहिलेलें	लिहिलेला	१२	१६
गाडतोंडे	गायतोंडे	१५	१४
त्यनौ	त्याने	२७	२६
वसविण्याचें	ठसविण्याचें	३४	२७
वरिगंज	बीरगंज	२८	२७
तळेंनु	तळेंजु	३६	७
नेवार	नेवार	३६	२६
सिद्धेपोखरी	सिद्धपोखरी	३६	२७
घुलीखेड	घुलीखेल	४३	५
खड्डे खड्डे	खड्डे	४३	१५
दोदालघाट	दोलालघाट	४४, ४५	१३, १५, १०
खोन्यापार्शी	खोल्यापार्शी	५३	१८, १९
भन्यांग्	भंज्यांग	६०	४
लापचाचूच	लापचाचून	६३	१५
डोळे	डोकें	६६, १०१	३, १६
दाराचें	घराचें	६७	१६
भोतेफोसी	भोतेकोसी	६७	२३
शिकारी	भिकारी	७६	४
च्यांगमुंब्रा	च्यांगुम्ब्रा	७७	६
Reckoning	Trekking	८१	१७
मांगबोचे	पांगबोचे	८४	२८
काँक	काँल	९९	२३
बर्फ प्रवाहमयच	प्रवाह बर्फमयच	१०३	१२
मांगबोचे	पांगबोचे	१०४	१३
भिजलेल्या	थिजलेल्या	११३	७
माजे	माने	११६	२०
छोमोलंबमा	छोमोलंगमा	११६	१२
दक्षिणेत	दक्षिणेत	११८	४



—माझ्या आईवडिलांस

**प्रवास मार्ग**


- १ एव्हरेस्टच्या पायथ्याचा सक.
- २ पुमोरीच्या पायथ्याचा सक.
- ३ गोरुचे
- ४ लोबुचे



१००२  
१२.५.  
१९९९  
१६/५५

नामचे बजार जवळील टेकडीवरून एव्हरेस्टचे प्रथम दर्शन





मूळ कल्पना

“ कायहो, हिमालयांत जाऊन गिर्यारोहण करायची कल्पना तुमच्या डोक्यांत एकदम कशी आली ? तुम्ही काय एखाद्या क्लवातफें गेला होता काय ? ” अशा प्रकारचे प्रश्न मी माझ्या एव्हरेस्ट दर्शनाच्या प्रवासास निघण्यापूर्वी व प्रवास करून आल्यावर अनेक लोकांनी मला विचारले. या कल्पनेचा उगम कसा काय झाला हे सविस्तरपणे सांगण्यास सवड न देतां लगेच पुढचे प्रश्न ते विचारीत, “ तुम्ही ऑक्सिजन बरोबर नेला होता कां ? खात काय होता ? बर्फावरून सारखे चालावे लागत होतें कां ? ” माझ्या वाचकांनाही या व इतर अनेक प्रश्नांची उत्तरे हवी असतील. ती या प्रवास वर्णनांत ओघाने येतीलच. म्हणून पहिल्या प्रश्नांचे उत्तर देऊन मी पुढे जातो.

मी मॅट्रिकचे वर्गांत असतांना त्यावेळचे व्हिजुअल इन्स्ट्रक्शन इन्स्पेक्टर श्री. तोरो यांनी “ सन १९२४ ची एव्हरेस्टवरील मोहीम ” या विषयावर सदीप व्याख्यान दिले होते. ते ऐकावयास मी गेलो होतो. ते व्याख्यान इतके मनोरंजक व परिणामकारक होते की, तेव्हांपासून एव्हरेस्टवरील गिर्यारोहण या विषयाची गोडी मला लागली. त्यानंतर पुढील दहा पंधरा वर्षांचे काळांत सवड सांपडेल तेव्हां व मिळत जातील तशी, “ हिमालयांतील गिर्यारोहण ” या विषयावरील अनेक इंग्रजी पुस्तके मी वाचून काढली. कुठल्याही भारतीय भाषेत या विषयावर पुस्तके नव्हती हे सांगावयास नकोच. या वाचनामुळे मला गिर्यारोहणाविषयी खूपच ज्ञान झाले. ते ज्ञान दुसन्यास द्यावे या हेतूने सन १९४७-४८ सालांत पुरेशी सवड मिळाली, तेव्हां “ हिमालयाशी झुंज ” हे पुस्तक मी लिहिले. त्या पुस्तकाचा विषय नवा होता. ते पुस्तक लिहितांना

आबालवृद्ध वाचकांस तें इतकें आवडेल, असें मला वाटलें नव्हतें. “पुस्तक वाचल्यानंतर गिर्यारोहण या विषयांबद्दल आम्हांला गोडी वाटूं लागली” असें सांगणारे मला अनेक लोक भेटले. गेल्या वर्षीच्या एव्हरेस्ट विजयानंतर तरुणांत व शालेय विद्यार्थ्यांत गिर्यारोहणाविषयी खूप कुतूहल निर्माण झालें आहे. माझ्या बाबतींत पुढें सांगायचें म्हणजे, तें पुस्तक लिहिण्यासाठी अनेक इंग्रजी ग्रंथ अभ्यासपूर्वक वाचावें लागल्यामुळे गिर्यारोहण या विषयासंबंधी माझा सखोल अभ्यास झाला किंवा दुसऱ्या शब्दांत सांगावयाचें म्हणजे मला या विषयाचें भरपूर पुस्तकी ज्ञान झालें. गिर्यारोहणाविषयी आपण वाचलेल्या या गोष्टींचा प्रत्यक्ष अनुभव घेतां आल्यास किती उत्तम होईल असें विचार तेव्हांपासून माझ्या मनांत उद्भवूं लागलें. त्या हेतूनें हिमालयांत परिभ्रमण (ट्रेकिंग) करून आलेल्या लोकांशी परिचय करण्यास मी सुरवात केली. मुंबईचे श्री. रूसी गांधी यांच्याशी माझा परिचय झाला. त्यांनीं हिमालयांत बरेच वेळा प्रवास केलेला आहे. आतांपर्यंत ते हिमालयाच्या सिक्कीम, लडाख, गढवाल वगैरे भागांत जाऊन आलेले आहेत. पुन्हां तुम्ही जाल तेव्हां मी तुमचे बरोबर येईन, असें त्यांना सांगून ठेविलें होतें. सन १९५० मध्ये ते लाहूल लडाखमध्ये तीन आठवडे पर्यटन करून आले. परंतु माझ्या कांहीं वैयक्तिक अडचणींमुळे मला त्यांचे बरोबर जातां आलें नाहीं.

सन १९५१ मध्ये मी मुंबईस बदलून आलों, तेव्हांपासून माझी आणि श्री. रूसी गांधींची वारंवार गांठ पडूं लागली. आम्ही एकमेकांबरोबर सह्याद्रीतील कांहीं डोंगरावर व शिखरावर पायचाल (हायकिंग) करून आलों. सन १९५२ च्या डिसेंबर महिन्यांत आम्ही बोलत असतां, या पुढील मोठ्या सुद्धीत नेपाळातील हिमालयांत जावें असा विचार श्री. गांधींनीं सुचविला, हिमालयांत परिभ्रमण करण्यास जाण्याची माझी तीव्र इच्छा होतीच. नेपाळांत गेल्यास केवळ हिमालयांतील परिभ्रमणाचा लाभ मिळेल एवढेंच नसून ज्या देशाविषयी भारतीयांस, विशेषतः हिंदूधर्मीयांस कुतूहल आहे, व ज्या देशाविषयी बाह्य जगास फारच थोडी खरी माहिती आहे, अशा देशांत प्रवास करण्याची संधि मिळणार होती, म्हणून श्री. गांधींच्या सूचनेस मी ताबडतोब संमति दर्शविली, व आम्ही पुढच्या तयारीस लागलों.

१७०२२

१२-१२  
१९९९

१५/५/९९

एव्हरेस्ट दर्शन

## पूर्व तयारी

हिमालयाच्या कुठल्याही भागांत परिभ्रमणाला जायचें असेल, व त्या भ्रमणापासून आपल्या भौगोलिक ज्ञानांत भर टाकण्याची इच्छा असेल, तर त्या भागाचे नकाशे आपल्याजवळ हवेत ! भारत सरकारच्या सर्व्हे ऑफ इंडिया या खात्याने गेल्या शंभर दीडशें वर्षांत भारताच्या भूपृष्ठाचें मोजमापन करून नकाशे बनविलेले आहेत. पूर्वी, भारताच्या व भारताच्या सरहद्दीवरील देशांच्या कुठल्याही भागाचा नकाशा हवा असल्यास, कोणांसही केव्हांही त्याची योग्य किंमत देऊन त्या खात्याकडून मिळत असे, परंतु गेल्या जागतिक युद्धापासून भारताच्या संरक्षणाचा प्रश्न नाजुक व महत्वाचा झाल्यामुळे हे नकाशे मागेल त्याला देण्याचें या खात्याने बंद केलें आहे. या खात्याजवळ जे नकाशे आहेत त्यांतील कांहीं नकाशे मर्यादित ( रिस्ट्रिक्टेड ) म्हणून ठरविले गेले आहेत. त्या नकाशाची मागणी आल्यास त्या खात्याकडून एक फॉर्म पाठविला जातो. आपणांस कोणते नकाशे हवे, कोणत्या कारणासाठी हवें हें सर्व त्या फॉर्मवर लिहून तो आपल्या राज्याच्या गृहखात्यामार्फत पाठवावा लागतो. राज्य सरकार व भारत सरकार यांनी संमति दिली तरच सर्व्हे ऑफ इंडिया खातें नकाशे पाठविण्यास तयार होतें. नेपाळचे नकाशे ' मर्यादित ' स्वरूपाचे असल्याने माझा मागणी अर्ज, मुंबई सरकारने भारत सरकारच्या संरक्षणखात्याकडे पाठविला व तेथून तो सर्व्हे ऑफ इंडिया खात्याकडे गेला.

नकाशे मिळविण्याची खटपट करीत असतांना नेपाळमध्ये परिभ्रमण करण्यासाठी आवश्यक असलेली माहिती मिळविण्यासाठी, नेपाळमधील भारताच्या वकिलांना पत्र लिहिलें. सुदैवाने नेपाळमधील सध्याचे भारतीय वकील एक महाराष्ट्रीय सदगृहस्थ आहेत. पूर्वी भारत सरकारांत सेक्रेटरीच्या हुद्यावर असलेले श्री. बी. के. गोखले, आय. सी. एस्. हे सध्यां नेपाळमध्ये आपल्या देशाचे अॅम्बॅसडर आहेत. महाराष्ट्रीय म्हणून आपलेपणाने माझ्या उपक्रमाविषयी आस्था दाखवून हवी असलेली माहिती पुरविण्याची व्यवस्था ते करतील अशी आशा पत्र लिहिण्यापूर्वी मला वाटत होती. ती अपेक्षेपेक्षांही ज्वस्त फलद्रूप झाली. श्री. गोखले यांनी माझ्या पत्राला ताबडतोब वैयक्तिक उत्तर

धाडलें एवढेंच नव्हे तर आपल्या मिलिटरी अॅटशेमार्फत नेपाळच्या परिभ्रमणा-  
साठी लागणारी माहिती गोळा करून ती पत्रद्वारे कळविण्याची व्यवस्था केली.  
आम्ही काठमांडूला गेल्यावर श्री. व सौ. गोखले यांच्या मनमिळाऊ व  
आगत्यशील स्वभावाचा चांगला परिचय झाला. काठमांडूच्या आमच्या मुक्कामांत  
त्यांनी व अॅम्बेसीतील त्यांच्या सहकाऱ्यांनी आम्हांला आवश्यक ती मदत  
तत्परतेने केली.

नेपाळमध्ये धवलगिरी व अन्नपूर्णा या शिखरांजवळ असलेल्या काळी गंडकी  
नदीच्या कांठी असलेल्या मुक्तिनाथ या पवित्र क्षेत्री जाऊन यावे, किंवा नामचे-  
बझार या खेड्याचे पुढे जाऊन एव्हरेस्टचे दर्शन घ्यावे असे पर्यटनाचे दोन  
मार्ग आमच्या विचारांत होते. माझी व श्री. रूसी गाधी यांची यासंबंधी वारं-  
वार चर्चा होत असे. काही दिवसानंतर हिमालयातील गिर्यारोहणाविषयी प्रेम  
असलेल्या आणखी दोघा व्यक्तींचा व आमचा परिचय झाला. ते म्हणजे  
श्री. नवनीतलाल पारेख व श्री. जयवंत गायतोंडे. त्या दोघानाही या वर्षी हिमा-  
लयांत परिभ्रमणास जाण्याची इच्छा होती. श्री. नवनीत पारेख तीन वर्षांपूर्वी  
कैलास मानससरोवराची यात्रा करून आलेले आहेत. त्या यात्रेची त्यांनी सुंदर  
रंगीत फिल्म काढलेली आहे. त्यांनी गुजराती भाषेत लिहिलेले “कैलास-दर्शन”  
हा प्रवास ग्रंथ नुकताच प्रसिद्ध झालेला आहे. आमच्या चौघांचा परिचय  
झाल्यावर व सर्वांनी एकत्र जाण्याची इच्छा दर्शविल्यावर विचार विनिमयासाठी  
आमच्या बैठकी सुरू झाल्या. कोणच्या मार्गाने जावे, किती जणांनी जावे ?  
किती दिवस प्रवास करावा, वगैरेबद्दल चर्चा सुरू झाली. अखेर सन १९५३  
च्या मे महिन्यांत आम्ही नक्की ठरविले की, नेपाळमधील सोलाखुंबु तालु-  
क्यांतील नामचे बझार या गांवी जाऊन तेथून पुढे एव्हरेस्टच्या परिसरात आठ-  
दहा दिवस परिभ्रमण करावयाचे. त्याप्रमाणे श्री. गोखले यास पत्र लिहून  
मनोदय कळविला व नेपाळ सरकारकडून, नेपाळच्या अंतर्भागांत परिभ्रमण  
करण्याची परवानगी मिळविण्याची त्यांना विनंती केली.

परवानगी मिळण्याची खात्री होती. भारतीय वाकिलातांचे नेपाळ सरकारवर  
चांगलेंच वजन आहे याची आम्हांला कल्पना होती. ता. ११ सप्टेंबर  
१९५३ रोजी मुंबईहून निघून, नेपाळमधील विराटनगर, धान्कुटा, डिंभ्ला या

मार्गानें नामचे बझारला जायचें. पुढें जाऊन एव्हरेस्टच्या परिसरांत दहा दिवस परिभ्रमण करावयाचे. तेथून परत नामचे बझार येथें येऊन काठमांडूला जावयाचें. तेथें पांचसहा दिवस राहून भारतांत परत यावयाचें, असा आमचा प्रथम बेत होता. पुढें त्यांत थोडा बदल करून आम्ही काठमांडूस आर्धो जाऊन, तेथून नामचे बझारला गेलो, व तेथून ओखलधुंगा, जयनगर मार्गानें परत आलो. आमचा पार्यो प्रवास सुमारे पंचेचाळीस दिवसांचा होणार होता. यांतिल नामचे बझार पुढील आठ दहा दिवस तीव्र थंडीत व निर्जन प्रदेशांत काढायचे होते. त्यासाठीं खाण्यापिण्याची व राहण्याची सर्व सामुग्री आणि गिर्यारोहणाची साधनें बरोबर वाळगण्याची आवश्यकता होती. आम्ही वारंवार एकत्र जमून आम्हांस लागणाऱ्या वस्तूंच्या याद्या केल्या व त्या वस्तू गोळा करण्यास सुखात केली.

आमच्यापैकीं काहीं जण हिमालयन क्लब या संस्थेचे सभासद असल्यामुळें हिमालयन क्लबकडून काहीं साधन सामुग्री भाड्यानें मिळविणें शक्य होते. हिमालयन क्लब ही गिर्यारोहकांची जुनी संस्था आहे. हिमालयांत गिर्यारोहण करण्यास आलेले बहुतेक सर्व प्रसिद्ध पाश्चिमात्य गिर्यारोहक या संस्थेचे सभासद आहेत. अद्यापही या क्लबचे अध्यक्ष, चिटणीस, व कार्यकारी मंडळाचे सभासद पाश्चिमात्य ( विशेषतः ब्रिटिशच ) आहेत. या क्लबची मुख्य कचेरी कलकत्ता येथें आहे, व दिल्ली, मुंबई आणि दार्जिलिंग येथें स्थानिक शाखा आहेत. या संस्थेजवळ गिर्यारोहणास लागणारी साधनासामुग्री आहे, व ती सभासदांना वापरण्यासाठीं भाड्यानें मिळूं शकते. या संस्थेकडून आम्हांला हलक्या वजनाचे वाताभेद्य तंबू, झोपण्याच्या पिशव्या ( स्लीपिंग बैग्स, बर्फकुदळी ( आइस अॅक्सेस ) दोर, बर्फावर चालण्यासाठीं बुटांना बांधण्याच्या, खिळे लावलेल्या पोलादी पट्ट्या ( कॅम्पोन्स ) वगैरे वस्तू मिळाल्या. आम्हांला आवश्यक वाटणाऱ्या, डब्यांतील खाद्यपदार्थांची ( टिन्ड फुडची ) आम्ही यादी केली, व त्या वस्तू बाजारांतून खरेदी केल्या. खरेदी केलेल्या वस्तूंत लोणी, मुरंबा, पनीर, आटीव दूध, कोको, चाकोलेट, पॅरिज ( क्रेकर ओट्स ) वगैरे जिन्नस होते. याखेरीज आम्ही मुंबईहून मसाल्याचे जिन्नस व लोणचे, पापड वगैरे जिन्नस बरोबर नेले होते. प्रत्येकास लागणारे गरम कपडे, गॉगल्स, बूट, इत्यादि वस्तू प्रत्येकानें स्वतः आणावयाच्या



असें ठरलें होतें. खाद्यपदार्थांच्या वस्तू घालून नेण्यासाठीं आम्हीं जरूर तेवढ्या टून्का व किट बॅग्ज खरेदी केल्या, जाण्यापूर्वी एक महिना आमचा सर्व फावला वेळ या मोहिमेची तयारी करण्यांत खर्च करीत होतो. मोहिमेचे बेत करण्यांत व त्यावर चर्चा करण्यांत, आमचें तासन्तास निघून जात सर्वांच्या खेळकर व आनंदी स्वभावामुळे ते तासही मजेंत गेले. गिर्यारोहण या विषयाचा आमचा चांगला अभ्यास होताच. शिवाय एव्हरेस्टच्या परिसरांतील भूप्रदेशाची माहिती, एव्हरेस्ट-वरील अलीकडील चढायांची वर्णनें वाचल्यामुळे आम्हांला झालेली होती. एका ठिकाणाहून दुसऱ्या ठिकाणीं जाण्यास किती दिवस लागतील, काय अडचणी येतील, याची आम्हांला कल्पना आलेली होती. प्रत्यक्ष प्रवासांत या ज्ञानाचा चांगला उपयोग झाला. प्रवास करतांना पुढें कोणतें गांव येईल, वॉटेत कोणती नदी लागेल, कोणतीं शिखरे दिसतील, किती चढावे लागेल, याचा अंदाज आम्हांला वेळोवेळीं येत होता. ज्या स्थळांचें वर्णन वाचलेलें आहे. व ज्यांचीं छायाचित्रे पाहिलेलीं आहेत अशीं स्थळे, पुढें प्रवासामध्ये प्रत्यक्ष पाहतांना आम्हांस गंमत वाटली.

खाद्यपदार्थांच्या वस्तू खेरीज, स्वैपाक करावयास लागणाऱ्या वस्तू म्हणजे प्रायमस स्टोव्ह, अल्युमिनियमचीं स्वैपाकाचीं भांडीं, चिमटा, चमचे वगैरे बारीक सारीक वस्तू, कंदील, दोरी, मेणबत्त्या, काड्याच्या पेट्या, अशा दुसऱ्या आवश्यक वस्तू, सर्व आठवून आठवून यादीत घालून विकत आणण्याची व्यवस्था करीत होतो. आमच्यांतील दोघे तिघे पूर्वीच हिमालयांत जाऊन आलेले असल्यामुळे त्यांच्या अनुभवाचा फायदा होत होता. तरीसुद्धां प्रत्येकाचे अनुभव वेगवेगळे असल्यामुळे चर्चा झाल्याशिवाय निर्णय होत नसे.

मुंबईहून निघण्यापूर्वी कमिशनर ऑफ पोलीस यांजकडून आम्हांला ओळखपत्रे ( आयडेंटिटी सर्टिफिकेट्स ) घ्यावीं लागलीं. दुसऱ्या गांवीं राहणाऱ्या लोकांना नेपाळांत जायचें असेल तर डिस्ट्रिक्ट मॅजिस्ट्रेट यांजकडून अशीं ओळखपत्रे घ्यावीं लागतील. नेपाळमध्ये प्रवेश करण्यास पासपोर्ट लागत नाही. परंतु वरील प्रकारचें ओळखपत्र लागतें. शिवाय नेपाळ हें परराष्ट्र असल्यामुळे पटना येथून विमानमार्गे काठमांडूला जातांना इन्कमटॅक्स खात्याकडून मिळविलेलें क्लिअरन्स सर्टिफिकेट विमानतळावरील अधिकाऱ्यांना दाखवावें लागतें.

खाद्य पदार्थ, गिर्यारोहणाची साधने, व प्रत्येकाचे स्वतःचे सामान या सर्वांचे वजन खूप झाले होते. रेल्वे प्रवासांत आमच्याबरोबर जादा लगेज म्हणून एवढे सामान नेतां आले नसते. त्यासाठी आम्हांला रेल्वे अधिकाऱ्यांकडून खास परवाना काढावा लागला. हे सर्व सामान काठमांडूपर्यंत व्यवस्थित व वेळेवर पोचवणे म्हणून, मार्गावरील रेल्वे जंक्शनवर ते एका गाडीतून उतरून दुसऱ्या गाडीत नोट चढविले जाते आहे की नाही हे पाहण्याची आवश्यकता होती. त्यातील काही डाग रेल्वे नोकरांच्या हलगर्जीपणामुळे उतरवायचे किंवा चढवायचे राहिले तर पंचाइत व्हायची. एखादी अत्यंत जरूरीची वस्तू — उदाहरणार्थ:— तंबू, दोर, वेगळे जर गहाळ झाली किंवा काठमांडू येथे वेळेवर पोचली नाही तर तेथून पुढचे प्रवासाला निघणेच अशक्य होऊन बसावयाचे. म्हणून आम्ही असे ठरविले की, आमच्यापैकी दोघातिघांनी जमीनमार्गे सामानाबरोबर काठमांडूला जावयाचे. वाटेत ज्या ज्या ठिकाणी गाडी बदलावी लागते तेथे गाडी पार्शी जाऊन आमचे सामान उतरवून घेऊन पुन्हा पुढच्या गाडीत बरोबर चढले जात आहे की नाही ते पहावयाचे. त्या निर्णयानुसार श्री. गाडतोंडे, श्री. होमी मोदी व आमचा स्वैपाकी श्री. गोब्रीलाल हे तिघेजण जमीन मार्गाने काठमांडूस गेले. बाकीच्या तिघांनी बिहारची राजधानी पटना येथपर्यंत रेल्वेने व तेथून काठमांडूपर्यंत विमानाने प्रवास केला.

आम्ही प्रत्यक्ष प्रवासास निघण्यापूर्वी एकदोन विघ्ने पुढे येऊन उभी राहिली होती. आमची मुंबईहून निघण्याची जी तारीख ठरलेली होती, ती आठ दहा दिवसावर आलेली होती. तरीसुद्धा नेपाळ सरकारचा परवाना आमचेकडे आलेला नव्हता. आयत्या वेळेस काही कारणामुळे तो मिळाला नाही तर आमची निराशा होणार एवढेच नसून आम्ही केलेली तयारी फुकट जाणार होती. याखेरीज, काठमांडूहून आम्हांला बातमी आली की, गेल्या वर्षीचे यशस्वी ब्रिटिश एव्हरेस्ट पथक नेपाळमधून परत जाण्याच्या सुमारास नेपाळी जनतेत भारतीयांविरुद्ध कटु भावना निर्माण झालेल्या आहेत. हिलरीबरोबर एव्हरेस्टवर यशस्वी चढाई करून शेर्पा तेनसिंग काठमांडूला परत आले. त्यावेळेस काठमांडूतील लोकांना वाटले की तेनसिंग हे शेर्पा असल्यामुळे नेपाळी आहेत, व ते नेपाळी वीर आहेत असेच जगाने मानावे. तेनसिंग काठमांडूला पोचताच

तेथील चळवळ्या लोकांनी त्यांना घेरून टाकिले. भारतीय वृत्तपत्र प्रतिनिधींना त्यांच्याजवळ फिरकूसुद्धा दिले नाही. पुढे तेनसिंग भारताचे नागरिक आहेत असे सिद्ध झाल्यावर काही नेपाळी राजकारणी लोकांचा जळफळाट झाला. नेपाळमध्ये नेपाळी काँग्रेसने राणाशाहीशी लढा दिला. त्यानंतर अधिकारसूत्रे हातांत आल्यावर काँग्रेस पक्षांत फूट झाली. भारताच्या पाठिंब्याने जनविल्या गेलेल्या कामचलाऊ मंत्रिमंडळांत ज्यांना स्थान मिळाले नाही, ते पुढारी स्वपक्षाचा प्रचार करण्यासाठी मंत्रिमंडळावर व ज्याच्या मदतीने ते अधिकारावर आहे त्या भारत सरकारवर टीका करू लागले.

अशा वातावरणांत नेपाळमध्ये परिभ्रमणासाठी आम्ही जाणे इष्ट होते काय? नेपाळमधील लोकांची मदत होण्याचे वाजूला राहून त्यांचेकडून उपसर्गच पोचायचा. यासाठी आम्हांला काठमांडूतील भारतीय वकिलातीकडून असा इशारा मिळाला की, आमच्यापैकी एक दोघांनी आधी काठमांडूला जावे, तेथील परिस्थिति प्रत्यक्ष डोळ्यांनी पाहावी व मगच योजिलेल्या पर्यटनास निघायचे किंवा नाही हे ठरवावे.

आयत्या वेळेस पुढे उभ्या राहिलेल्या वरील अडचणींमुळे आम्ही विचिंचनेत पडलो. आम्हांला परवाना मिळवून देण्याचे काम भारतीय वकिलातीने अंगावर घेतल्यामुळे तो नेपाळ सरकारकडून मिळाल्याशिवाय रहाणार नाही, असा आम्हांला भरंवसा होता. परंतु तो हातांत पडल्याखेरीज, किंवा तो मिळाला आहे. हे कळल्याखेरीज मुंबईहून निघून काठमांडूला जाऊन पांचगे हे योग्य झाले नसते. म्हणून परवाना मिळविण्याची त्वरा करण्याबद्दल आम्ही काठमांडू येथील वकिलातीला तार केली.

हे झाले नेपाळ सरकारच्या संमतीबद्दल. दुसरी एक अडचण आमच्यापुढे आयत्या वेळेस आली. पटना ते काठमांडू ही विमान वाहतुक अनियमितकालपर्यंत बंद ठेवण्यांत आली आहे अशी बातमी त्याच सुमारास आम्ही वृत्तपत्रांत वाचली. ती कां बंद ठेवण्यांत आली आहे याचा खुलासा वृत्तपत्रांत न झाल्यामुळे काठमांडूमधील काही राजकीय गडबडीमुळे ती बंद ठेवण्यांत आली असावी, अशी शंका आम्हांला वाटू लागली. ती खरी असली तर आमच्या परिभ्रमणाचे आड मोठेच विघ्न येणार होते. काठमांडू येथे भारतविरोधी प्रचार व राजकीय

प्रक्षोभ होत असला तर आम्हांला नेपाळी लोकांचें सहकार्य कसें मिळणार, व आम्हीं आवश्यक ती सामुग्री, व भारवाहक मिळवून काठमांडूच्या बाहेर कसें पडणार ? शिवाय विमान वाहतूक बंद झाल्यामुळें आमची अँडव्हान्स पार्टी काठमांडूस आधीं पोचूं न शकल्यामुळें, पुढचे प्रवासाला निघण्यास उशीर झाला असता. म्हणून आम्ही पुन्हां चिंतेंत पडलों. आमची चिंता केवळ या अडचणी कशा दूर कराव्या याबद्दल होती. परंतु आमच्या सर्वांच्या नातलगांना व मित्रमंडळींना तर फारच काळजी वाटूं लागली. आम्ही हिमालयांत हिमाच्छादित पर्वतावर जाऊन येणार हें सांगिल्यापासून त्यांना आमच्या सुरक्षिततेबद्दल काळजी वाटूं लागली होतीच. त्यांत राजकीय प्रक्षोभाची बातमी ऐकिल्यावर तर आम्ही आमच्या संकल्पित पर्यटनावर जाऊंच नये असें त्यांना वाटूं लागल्यास नवल नाहीं. नातलगांच्या विरोधामुळें आमच्यांतील एकदोघांनीं आपला बेत ऐनवेळेस रद्द करण्यापर्यंत पाळी आली.

परंतु या सर्व अडचणी एका दिवसांत निवारल्या गेल्या. मध्यंतरी आम्ही भारतीय वकिलातीला पत्र लिहून कळविलें होतें कीं, पूर्व नेपाळमध्ये राजकीय वातावरण तंग असेल तर नामचे बझारला न जातां आम्ही मध्य नेपाळमधील, मुक्तिनाथचे बाजूला जाऊं, तरी तिकडे जाण्यास अडचण आहे किंवा नाहीं याचा खुलासा करावा. मुंबईहून निघणाऱ्या फक्त आठ दिवस आधीं श्री. गोखले यांजकडून तार आली कीं, नेपाळ सरकारनें नामचे बझारला जाण्यास संमति दिली आहे; व वाटेंत तुम्हांला कांहीं खास अडचणी येतील असें वाटत नाहीं, तेव्हां तुमचा मूळचा बेत बदलण्याचें कारण नाहीं. पाठोपाठच दुसरी चांगली बातमी आली कीं, पटना ते काठमांडू विमान-वाहतूक पुन्हां सुरू झाली आहे. अशा रितीनें, आमच्या संकल्पित पर्यटनांतील मुख्य विघ्न नाहींशीं झाल्यामुळें आम्ही पांच जणांनीं तारीख अकरा सप्टेंबर रोजीं निघण्याचें नक्की केलें. पुन्हां आम्ही तयारीला जोरानें सुरवात केली. विमानांतील व आगगाडीचे प्रवासासाठीं जागा राखून ठेवण्याची व्यवस्था केली. माझ्या घरांतील एक खोली आमच्या मोहिमेच्या सामानानें भरून गेली होती. त्या सामानाकडे पाहिलें, कीं तें काठमांडूपर्यंत कसें व्यवस्थित पोहोचेल याचा विचार मनांत यायचा.

## मुंबई ते काठमांडु

तारीख अकरा रोजीं अेक टूक करून सर्व सामान बोरीबंदर ( व्हिक्टोरिया टर्मिनस ) स्टेशनवर नेलें. त्या सामानाचें वजन सुमारे चौदा मण भरलें व मुंबईहून रक्सॉल स्टेशनपर्यंत त्याचा रेल्वे चार्ज एकशें साठ रुपये आला. तें सामान रेल्वे अधिकाऱ्यांच्या स्वाधीन करून तें रात्री साडेबारा वाजतां निवणाऱ्या काशी एक्सप्रेसवर चढविण्यास त्यांना सांगितलें. काशी एक्सप्रेसनें श्री. गायतोंडे व दुसरे दोघेजण जाणार होते. ते रेल्वेनें बनारस, मुझफरपूर, सगौली येथें गाड्या बदलून भारत व नेपाळच्या सरहद्दीवरील रक्सॉल या गांवीं जाणार होते. तेथें रेल्वेकडून सामान आपल्या ताब्यांत घेऊन तें नेपाळ सरकारच्या छोट्या रेल्वेवर चढवून एकोणतीस मैल अमलेखगंजपर्यंत जाणार होते. तेथून अठ्ठावीस मैल सिवालिक डोंगरांच्या रांगांतून भिमफेडीपर्यंत ते वसनें प्रवास करणार होते. भिमफेडी येथें सर्व सामान भारवाहकांच्या पाठीवर लादून समुद्रसपाटीपासून सात हजार फूट उंच असलेल्या चिसापानीगढी घाटांतून ठाणकोटपर्यंत वीस मैल पार्थी व पुढें ठाणकोटपासून आठ मैल काठमांडूपर्यंत वसनें असा त्यांचा प्रवास होणार होता.

मी व नवनीत मुंबईहून कलकत्ता मेलनें निघून गया येथें गाडी बदलून पटना येथें जाणार होतो. तेथें एक दिवस राहून पुढें विमानानें काठमांडूला जाणार होतो. बोरीबंदरवर आम्हांला निरोप देण्यास आमची दोघांची बरीच नातलग व मित्रमंडळी जमा झाली होती. काठमांडू सोडल्यावर परत भारतांत येईपर्यंत तिकडून पत्र पाठविण्याची कांहीं व्यवस्था होऊं शकणार नाहीं, तरी पत्र न आल्यास काळजी करूं नये, असें आम्ही त्यांना बजावून सांगितलें होतें. आम्ही आमच्या सुरक्षिततेची शक्य तेवढी काळजी घेऊं व जपून जाऊं असें आश्वासन आम्ही दिलें असतांही त्या सर्वांच्या मनांतील आमच्या बदलची काळजी आम्हांला स्पष्टपणें दिसून येत होती. माझी अनेक वर्षांची इच्छा फलद्रूप होण्याचे मार्गावर होती, तेव्हां मला स्वतःला काळजी वाटण्यापेक्षां, हिमालयावर जाण्यास निघालो, म्हणून समाधानच वाटत होतें. पर्वतावर चढूं

लागल्यावर केवळ नांव मिळविण्यासाठी किंवा अहमहमिकेने तुमच्या कुवतीपेक्षा पुढे जाण्याचे साहस करू नका, असे आम्हांला सर्वांनी बजावून सांगितले होते.

आम्ही मुंबईहून कलकत्ता मेलने निघालो. वाटेत अलाहाबादच्या अलिकडे माणिकपूर स्टेशनवर रूसी गांधींची तार मिळाली. तार पाहिल्यावर वाटले की आता काय विघ्न आले आहे ? “ आमच्या मोहिमेचे सामान काशी एक्सप्रेसने पाठविण्याचे एवजी रेल्वेच्या नोकरांनी चुकून आमच्याच म्हणजे कलकत्ता मेलच्या पार्सलच्या डब्यांत चढवून दिले, तरी ते अलाहाबाद येथे उतरवून घेऊन मागून येणाऱ्या काशी एक्सप्रेसने चढवून देण्याची व्यवस्था करा ” असा मजकूर तारेंत होता. रूसी गांधींनी आम्हांलाच तार केली एवढेच नव्हे तर, अलाहाबाद व बनारस येथील स्टेशनमास्तर आणि अलाहाबाद येथील त्यांचे मित्र श्री. आगरवाल या सर्वांना त्यांनी तारा व टेलिफोनने संदेश पाठविले. या घोंटाळ्यामुळे गायतोडे आणि मंडळींची व सामानाची मुंबई येथेच फारकत झाली. त्या सामानावर रेल्वेच्या प्रवासांत लक्ष ठेवले नाही तर ते वाटेत कुठेतरी पडून राहायचे, केव्हांतरी रक्सोलला पोचायचे. शिवाय वाटेत त्यांतील काही गोष्टी चोरापोरी जायच्या अशी शक्यता होती. त्या सामानांत तंबू, बर्फ कुदळी, दोर, खाण्याचे बंद डबे, वगैरे महत्त्वाच्या वस्तु होत्या.

तार मिळाल्यानंतर धांवपळ करून आम्ही आमच्या गाडीच्या गाडीस सांगितले. गाडी अलाहाबाद येथे पौंचल्यावर तेथील रेल्वे आधिकार्यांनाही विनंती केली. हे सामान हिमालयावर गिर्यारोहण करण्यास जाणाऱ्या पथकाचे आहे, व मुंबईच्या रेल्वे आधिकार्यांची ते कलकत्ता मेलवर चढविण्यांत चूक झालेली आहे असे सांगितले असताही, ते सामान अलाहाबाद येथे उतरवून घेण्याचे रेल्वे आधिकार्यांनी नाकारले. त्यांना आमचे म्हणणे पटवून देण्यास जास्त अवधि नव्हता. गाडी सुटण्याची वेळ झाल्यामुळे आम्ही डब्यांत येऊन बसलो पुढे मोगल सराई स्टेशनवर उतरून तेथील स्टेशन मास्तर यांस सर्व हकीगत सांगितली. त्यांनी सामान उतरवून घेऊन पहिल्या गाडीने बनारस कॅटल पाठविण्याचे कबूल केले. या आश्वासनावर समाधान मानून, आपल्याकडून धांवपळ करून जेवढे करता येईल तेवढे केले असे मानून आम्ही गाडी सुटण्यापूर्वी डब्यांत येऊन हुश हुश करीत पुढील प्रवासाला सुरवात केली. आता त्या

सामानाची व आमची गांठ काठमांडू येथे पडणार होती. गायतोंडे यांची त्या सामानाशी गांठ पुन्हां बनारस येथे पडेल असे आम्ही धरून चाललो. अपेक्षेप्रमाणे सर्व व्यवस्थित झाले, असे गायतोंडे काठमांडूला सर्व सामान घेऊन पोंचल्यावर आम्हांला कळले. रेल्वे नोकरांच्या हलगर्जीपिणामुळे म्हणा किंवा चुकीमुळे म्हणा, सामानाबद्दल तारा व टेलिफोन करण्यांत आमचे पन्नास-साठ रुपये खर्च झाले.

पटना येथे आम्ही सकाळी पोंहोचलो. तेथे जलान म्हणून एक सधन व खानदानी कुटुंब आहे. त्यांची नवनीत पारेख यांची ओळख होती. त्यांचेकडे आम्ही उतरलो. जलान कुटुंबाचे पटना शहरांत “ किला हाऊस ” या नावाने प्रसिद्ध असलेले एक मोठे घर आहे. त्याच आवारांत गंगेच्या पात्राला लागून पाहुण्यांसाठी एक अतिथि गृह बांधलेले आहे. त्यांत आमचा मुक्काम होता. आम्ही वर्षा ऋतूंत पटन्यास गेलो होतो. पोंचण्याच्या आधीचे दोन तीन दिवस पाऊस खूप पडला होता. पुरामुळे गंगेचे आधीच मोठे असलेले पात्र खूपच रुंदावले होते. अतिथि गृहांतील सज्जांतून पलिकडचा तोर चारपांच मैल दूर अंतरावर दिसत होता.

‘ किला हाऊस ’ म्हणजे एक प्रासादच आहे. आमचे यजमान श्री. हिरालाल यांचे वडील श्री. राधाकृष्ण जलान यांना कलाकुसरीच्या प्राचीन व ऐतिहासिक वस्तू जमविण्याचा शोक होता, ते आतां वृद्ध झालेले आहेत व हरिद्वार येथे राहतात, हिंदुस्थान व युरोपमध्ये प्रवास करून परिश्रमपूर्वक व खूप पैसा खर्चून त्यांनी अनेक वस्तू जमा केलेल्या आहेत. त्यांच्या घरांतील तीन चार भव्य दालने एखाद्या सुव्यवस्थित वस्तुसंग्रहालयासारखी आहेत. त्यांत तिबेट, चीन येथील जुन्या वस्तू, मोंगल बादशहांच्या अमदानीतील कांही दुर्मिळ वस्तू, युरोप-मधील राजघराण्यांत वापरल्या गेलेल्या कांही ऐतिहासिक वस्तू खूप भरलेल्या आहेत, पटना येथे जाणारी प्रत्येक महत्त्वाची व्यक्ति जलान यांच्या वस्तुसंग्रहालयास भेट देऊन येते.

श्री. हिरालाल जलान यांच्या उत्तम आतिथ्यामुळे पटना येथील आमचा एक दिवसाचा मुक्काम मजेंत गेला. तेथून निघण्यापूर्वी एक छोटीशी अडचण निर्माण झाली होती. नेपाळांत जाण्यासाठी विमानांत बसण्यापूर्वी इन्कमॅटक्स क्लिअरन्स सर्टिफिकेट विमानतळाच्या अधिकाऱ्यांना दाखवावे लागते. त्याची

आम्हांला कल्पना न आल्यामुळे आम्ही ते मुंबईहून आणण्याची व्यवस्था केलेली नव्हती. परंतु श्री. हिरालालजींच्या ओळखीमुळे तेथील इन्कमॅक्स ऑफिसरांकडून ते सर्टिफिकेट लगेच मिळाले. त्या दिवशी पहाटे खूप पाऊस पडत होता. विमान निघेल किंवा नाही याची शंका वाटत होती. पण सकाळी साडे आठ वाजतां हवा निवळली व आम्ही साडेनऊ वाजतां काठमांडूला जाण्यासाठी कलकत्याहून आलेल्या विमानांत बसलो. निघण्यापूर्वी कस्टम अधिकाऱ्यांकडून आमच्या सामानाची तपासणी झाली.

विमानांतून दूरदूरची हिमशिखरे दिसली तर फोटो घ्यावेत असा आमचा विचार होता. परंतु त्या दिवशी आकाश अभ्राच्छादित असल्यामुळे हिमावृत्त शिखरांचे दर्शन झाले नाही. आम्हांला त्याबद्दल फारसे वाईट वाटले नाही, कारण हिमशिखरांचे दर्शनच काय त्यांचा चरणस्पर्श करण्यासाठी आम्ही नेपाळांत जात होतो. पायलटने आम्हांला कॉकपिटमध्ये येण्याची परवानगी दिल्यामुळे पायलटला जो पुढचा देखावा दिसतो तो आम्हांला पहायला मिळाला. डॅशबोर्डवर असणाऱ्या असंख्य घड्याळांपैकी योग्य वेळी योग्य त्या घड्याळाच्या कांट्याकडे त्यांचे कसे लक्ष जाते, याचे आश्चर्य वाटले.

विमानांतून खाली बिहारच्या सखल प्रदेशांत जिकडे तिकडे पाणीच पाणी दिसत होते. शेतांतील घरे पाण्यावरच तरंगत आहेत की, काय असे वाटत होते. रस्ते व पायवाटा पाण्यात बुडून गेलेल्या होत्या. जमिनीवरही पाणी असल्यामुळे नदीचे पात्र संपून किनारा कोठे सुरू होत होता ते कळत नव्हते. विमानांतून एक तासभर आल्हादकारक प्रवास करून आम्ही काठमांडूला हिमालयाच्या अंगणांत जाऊन पोचलो. विमानांतून काठमांडूची नगरी, तिच्यातील सुंदर देवालये, शुभ्र वर्णाचे भव्य प्रासाद आणि हिरवी गार मैदाने नयन मनोहर व आकर्षक दिसत होती.





# काठमांडू येथे एक सप्ताह

## नेपाळच्या नवलकथा

काठमांडू येथील गोचर विमान तळावर आम्हांला उतरून घेण्यासाठी भारतीय वकिलातीने सुभेदार खत्री यांना पाठविले होते. त्यांची गांठ पडली तेव्हापासून आम्हांला जाणीव झाली की, येथे आपण परदेशांत आहोत व या परदेशांत आपणांस मदत करण्यासाठी आपल्या देशाची वकिलात आहे. भारताच्या बाहेर जाण्याचा हा माझा पहिलाच प्रसंग. स्वतंत्र भारताचे नागरीक या नात्याने नेपाळांत गेल्यावर भारताच्या वकिलातीकडून आम्हांला उत्तम पाठिंबा मिळाला. भारतीय वकिलात नेपाळमध्ये विशेष मान व महत्त्व असल्यामुळे त्यांनी पुरस्कारिलेल्या आमच्या मोहिमेस नेपाळ सरकारकडून आस्थापूर्वक मदत मिळाली. नेपाळमध्ये सध्या ब्रिटिश अॅम्बॅसडरचा दर्जा दुय्यम आहे. सर्वोत्तम महत्त्वाची वकिलात भारताची आहे.

विमानतळावर नेपाळी कस्टम अधिकाऱ्यांनी आमच्या सामानाची तपासणी केली, विमान तळ शहरापासून दोन अडीच मैल दूर आहे. आम्ही टॅक्सी करून शहरांत आलों. आमची उतरण्याची व्यवस्था गव्हर्नमेंट गेस्ट हाऊसमध्ये केलेली होती. ते गेस्ट हाऊस डाकबंगल्याप्रमाणे आहे. तेथे चौकीदार, खानसामा व इतर नोकर आहेत. फर्निचर बेतावाताचेच होते. परंतु हॉटेलमध्ये उतरण्यापेक्षा हे स्वस्त व सोयीस्कर होते. त्याच दिवशी दुपारी श्री. गोखले यांच्या खाजगी चिटणिसामार्फत आम्हांला दोघांना भोजनाचे निमंत्रण आले. श्री. गोखले हे मोहन समशेर जंग बहादुर राणा यांच्या राजवाड्यांत राहातात. त्यांच्या निवासस्थानाचे नांव “ शीतल निवास ” असे आहे. काठमांडू येथे राणा लोकांची अनेक प्रासादतुल्य घरे आहेत. नेपाळ प्रजासत्ताक झाल्यापासून बरेच राणा नेपाळ सोडून भारतांत व परदेशांत जाऊन राहिलेले आहेत. आम्ही रात्री जेवाक्यास गेलो असतां श्री. व सौ. गोखले यांजकडून नेपाळमधील परिस्थितीची व राणा लोकांची खूप मनोरंजक माहिती ऐकावयास मिळाली. श्री.

गोखल्यांच्या बोलण्यांत विनोदाची छटा असल्याने त्यांच्याकडून राणांच्या गोष्टी ऐकण्यांत गंमत वाटत होती.

नेपाळ प्रजासत्ताक होण्यापूर्वी तेथील राजसत्ता, नेपाळांत जी वीस पचवीस राणा कुटुंबे होती त्यांच्या हातांत होती. त्यांतील सर्वांत मोठा राणा हा पंतप्रधान होत असे. तो वारल्यावर प्रधानपद त्याच्या मुलाकडे न जाता, राणांच्या कुलांतील मोठ्या माणसाकडे जात असे. त्यामुळे पंतप्रधान किंवा ज्याला 'महाराजा' म्हणत असत तो बहुतेक वयस्करच असायचा. असे सांगतात की राणा कुटुंबामध्ये कोणी मुलगा जन्माला आला की, जन्मापासूनच त्याला कर्नलचा दर्जा प्राप्त व्हायचा. तसेच तेव्हापासून कर्नलचा पगार चालू. पुढे वयांत आल्यावर त्याला वारसाहक्काप्रमाणे आपोआपच जनरलचा किताब प्राप्त होत असे. या राणांमध्ये आपापसांत अविश्वास असे. पूर्वी आपल्या देशी संस्थानांतून ज्याप्रमाणे गादीवर हक्क असलेल्या लोकांचे जीवित धोक्यांत असे व त्यांना ज्याप्रमाणे विषप्रयोग अथवा अन्य रीतीने मरण प्राप्त होण्याची भीति वाटत असे. तशीच परिस्थिती नेपाळमध्ये होती. विषप्रयोगाचे भीतीने लग्न-समारंभास जेवणावळी न घालतां निमंत्रित राणांस प्रत्येकाच्या दर्जाप्रमाणे समारंभांतून जाण्याचे वेळीं नगद रक्कम हातावर ठेवण्यांत असे. त्या पैशाने त्या निमंत्रितांने आपल्या घरी जाऊन मिष्टान्नाचे भोजन करावे.

नेपाळच्या प्रजेकडून पिळून काढलेल्या पैशांवर केवळ चैन करणे हाच राणा कुटुंबांतील बहुतेकांच्या आयुष्यातील उद्योग होता. अखिल नेपाळ राज्य म्हणजे आपली खाजगी मालमत्ता आहे, अशा प्रकारे राणा लोक समजत होते व त्यानुसार वागत होते. जगांतील एकमेव स्वतंत्र हिंदू राज्याचे अधिपति म्हणून आपणांस राणांचा अभिमान वाटत होता. परंतु ते मात्र या अभिमानास पात्र नव्हते असे म्हणावयास हरकत नाही. अर्थात् राणा कुटुंबामध्येही कांहीं लोक हितदक्ष व सुविचारी व्यक्ति होऊन गेल्या व अद्यापि आहेत. परंतु देशांतील अनियंत्रित राजसत्ता एकाच वंशांत दीर्घकाळपर्यंत टिकून राहिल्यामुळे इतर राजवंशाप्रमाणे राणा वंशांतही ख्यालीखुशाली वाढली होती. नेपाळमधील जनतेत प्रचार व जागृती होऊं नये म्हणून परदेशांतून नेपाळांत येणाऱ्या व्यक्तींवर कडक नजर असे. नेपाळमध्ये येण्याची परवानगी मिळणे दुरापास्त होते. भार-

तीयांस फक्त महाशिवरात्रीचे सुमारास पशुपतिनाथाचें दर्शनासाठीं नेपाळांत येण्यास फक्त एक आठवडाभर मुक्तद्वार असें. परकियांनीं विशेषतः पाश्चात्यांनीं मोठ्या प्रमाणावर नेपाळांत येऊं नये म्हणून धूर्त राणांनीं काठमांडूला जाण्यास गाडीरस्ता न बनविण्याची काळजी घेतली होती. विमान वाहतूक सुरू होण्यापूर्वी काठमांडूला जाण्यास रक्सॉल भीमफेडीमार्गे चालत किंवा डोलींत बसून जाणें हा एकच मार्ग होता. काठमांडू शहरांत सत्तर ऐंशी मोटारी आहेत. त्यांत खाजगी टूरिंग गाड्या, जीप व लांब्या अशा सर्व तऱ्हेच्या मोटारी आहेत. काठमांडूला मोटारी पाहिल्यावर पहिला विचार मनांत येतो की त्या तेथें कशा आणल्या असतील ! त्या सर्व मोटारी रक्सॉल भीमफेडी मार्गानें अक्षरशः मजुरांच्या खांद्यावर वाहून आणलेल्या आहेत. मोटारीचीं चाकें काढून मोटार जशीच्या तशी मोठ्या ओड्यांना बांधायची व सत्तर ऐंशी मजुरांनीं ती उचलून घाटाच्या मार्गावरील वीस मैल अंतर तोडून ठाणकोटपर्यंत न्यायची. काठमांडूला येणारा सर्व माल मजुरांच्या पाठीवरून किंवा दोरावरील टोपल्यामधून ( रोप वेनें ) किंवा ( अलीकडे ) विमानांतून येतो. राणाशाही संपल्यावर प्रजासत्ताक नेपाळनें भारत सरकारच्या सहाय्यानें रक्सॉल ते काठमांडू रस्ता तयार करण्याचें काम सुरू केलें आहे. तो रस्ता नुकताच पुरा झाला आहे. तो रस्ता भारतीय फौजेच्या इंजिनीयर्सच्या दलानें बांधला असून त्याचा सर्व खर्च भारत सरकारनें सोसला आहे. या रस्त्यामुळे नेपाळ व भारत यांचे दळणवळण वाढेल व नेपाळची क्षपाट्यानें प्रगति होईल.

नेपाळ एक प्राचीन देश आहे. परंतु त्याचा प्राचीन इतिहास उपलब्ध नाही. गौतमबुद्ध नेपाळच्या सरहद्दीवरील लुम्बिनी या गांवीं इसवीसनाच्या चारशें पन्नास वर्षे आधीं जन्मला. त्याची राजधानी कपिलवस्तु नेपाळमध्येच होती. इसवी सनापूर्वी अडीचशें वर्षांपूर्वी सम्राट अशोकानें नेपाळवर स्वारी केली होती. अशोकाचे प्रसिद्ध स्तंभ नेपाळांतही आढळतात. अशोकानें नेपाळला नमविल्यावर आपली ललितपाटण नांवाची मुलगी काठमांडूचे राजाला दिली होती. तिच्या नांवावरून काठमांडू जवळील एका शहरास ललितपूर अर्थात् पाटण हें नांव पडलें असें म्हणतात. इसवी सन ६३७ मध्ये प्रसिद्ध चिनी प्रवासी ह्युएनत्संग नेपाळमध्ये जाऊन आलेला होता.



- { चर्णावती खोल्यावरील  
पुलावरून जातांना  
श्री. पाटणकर



गांधी बंधू ओड्याच्या } -  
पुलावरून जातांना

नेपाळमध्ये मूळ राहणारे लोक “नेवार” वंशाचे होते. ते लोक शिल्पकलेत प्रवीण होते. नेवार राजांनी बांधिलेले सुंदर राजवाडे अजूनही जीर्णवस्थेत नेपाळांतील ललितपूर अर्थात् पाटण व भक्तपूर अर्थात् भडगांव या काठमांडूजवळच असलेल्या शहरांतून दिसतात. नेपाळमध्ये गुरखा लोकांचे वर्चस्व होण्यापूर्वी ठाकूर व मल्ल लोकांचे हाती सत्ता होती. त्या राजाची लहान लहान स्वतंत्र राज्ये होती व त्यांच्या आपसांत लढाया होत असत. सन १७६७ मध्ये मध्य नेपाळांमधील गोरखा या गांवांत राहाणाऱ्या गुरखा लोकांनी पृथ्वी नारायण सिंगच्या नेतृत्वाखाली काठमांडू खोऱ्यांतील शहरावर चढाई केली; व राजा जयप्रकाश मल्ल याचे राज्यांस वेढा घातला. जयप्रकाश मल्लाने ब्रिटिशांची मदत मागितली. ब्रिटिशांनी कॅप्टन किनलॉकच्या हाताखाली सैन्य देऊन त्यांस काठमांडूकडे पाठविले. कॅप्टन किनलॉकने पावसाळ्यांतच काठमांडूच्या प्रवासास प्रारंभ केला. त्यामुळे त्याच्या सैन्याचे फार हाल झाले. नेपाळच्या दक्षिणेकडील भागास तराई म्हणतात. तो प्रदेश जंगलमय व दलदलीचा असून तेथे मलेरियाचा प्रादुर्भाव आहे. किनलॉक व त्याच्या सैन्यांतील बरेचसे शिपाई या तराईमध्ये आजारी पडले. व त्यांना परतावे लागले. इकडे मदत न मिळाल्यामुळे जयप्रकाश मल्लचा पाडाव झाला. व नेपाळमध्ये गुरख्यांची राजवट चालू झाली.

गुरखा ही रजपुतांसारखी एक लढावू जात आहे. नेवार राजांना कलाकौशल्याची जी आवड होती ती गुरख्यांना नव्हती. त्यामुळे गुरख्यांचे राज्य सुरु झाल्यापासून शिल्पकलेची नवी कामे झाली नाहीत. नेपाळचे सुदैव एवढेच की मुसलमानांप्रमाणे सुंदर मूर्ति व देवालये तोंडून टाकण्याची वृत्ति गुरखा लोकांत नव्हती. ज्या मुसलमान आक्रमकांनी भारतांत घुसून, भारताच्या एका टोकापासून दुसऱ्या टोकापर्यंत संचार करून प्राचीन भारतीय संस्कृति नष्ट केली. ते मुसलमान नेपाळच्या वाट्यास गेले नाहीत ही नेपाळ देशाच्या केवढ्या भाग्याची गोष्ट! ज्यांनी देश जिंकण्याच्या आणि धर्म प्रसार करण्याच्या हौसेने दग्याखोरी व घाट ओलांडून अखिल भारतांत आपले वर्चस्व प्रस्थापित केले, त्यांना नेपाळांतील सात हजार फूट उंचीचा घाट चढून काठमांडूच्या सुपीक खोऱ्यांत प्रवेश करणे

कठिण नव्हते. परंतु कोणत्या कारणाने कुणाला माहित नेपाळच्या वाटेला ते गेले नाहीत.

नेपाळमधील प्राचीन संस्कृति, संस्कृतनिष्ठ गुरखाली भाषा, देवनागिरी लिपि, वगैरे गोष्टी पाहून हिंदु मनाला आनंद वाटतो. नेपाळमध्ये मुसलमानांची लोकसंख्या अगदीच कमी आहे. जे मुसलमान आहेत त्यांतील बहुतेक भारताच्या सरहद्दीला लागून असलेल्या तराई भागांत आहेत. मुसलमानांची संख्या अगदीच कमी असल्यामुळे नेपाळांत धार्मिक संघर्ष मुळांच नाहीत. नेपाळांत दोन मुख्य धर्म आहेत, हिंदु व बौद्ध. परंतु दोन्ही धर्मांचे अनुयायी एकमेकांशी सुखाने नांदत आहेत. हिंदु धर्मीयांना शिवमार्गी व बौद्ध धर्मीयांना बौद्धमार्गी असे म्हणतात. कित्येक ठिकाणी एकमेकांच्या चालीरीति त्यांनी उचलल्या आहेत. हिंदु व बौद्ध देवालयांत बराच सारखेपणा आढळतो. काही ठिकाणी महादेवाच्या पिंडीच्या आकाराच्या पाषाणावर मध्यमार्गी, कमलपुष्पावर बुद्धाची मूर्ति कोरलेली आढळते. नेपाळच्या तराईमध्ये व समुद्रसपाटीपासून आठ हजार फुटांपेक्षां कमी उंचीच्या भागांत हिंदु धर्मीयांचे प्रमाण जास्त आहे. आठ हजार फुटांवर ज्या ठिकाणी वस्ती आहे ती तिबेटच्या सरहद्दीजवळ आहे. तेथे बहुतेक बौद्ध धर्मीयांचीच वस्ती आहे. त्यांचे गुम्बा ( मंदिरे ) त्यांतील बुद्ध व इतर देवांच्या मूर्ति, मूर्तिसमोर जळणारे दिवे व धूप, देवळांतील नाना प्रकारचीं वाद्ये, मूर्तिभोंवतालची आरास, हा थाट हिंदु देवळांसारखा आहे. त्यांच्या व हिंदु धर्मीयांच्या चालीरितींत काही फरक आहेत. नेपाळांतील बौद्धधर्मी लोकांना आपल्या गुम्बांत जातांना अंगावरील फालतु कपडे उतरून किंवा स्नान करून जाण्याची आवश्यकता वाटत नाही. देवाच्या मूर्ति सोनेरी रंग वगैरे देऊन अशा बनविलेल्या असतात की त्यांना स्नान घालण्याची सोय नसते.

काठमांडूचे खोरे सुमारे वीस मैल लांब व बारा मैल रुंद आहे. नेपाळमधील लोक काठमांडूच्या खोऱ्यास नेपाळ असे संबोधतात. आम्ही पूर्व नेपाळमध्ये सोलाखुंबू तालुक्यांत गेल्यावर वाटेत भेटणारे लोक, “ तुम्ही नेपाळांतून आला काय ? ” असे विचारीत असत. किंवा आम्ही त्यांना, “ तुम्ही नेपाळला जाऊन आला आहांत काय ? ” असे विचारीत होतो. काठमांडू खोऱ्याच्या चारही बाजूंनी डोंगर आहेत. ते सर्व समुद्रसपाटीपासून सहासत हजार फुटांचेपेक्षां जास्त

उंचीचे आहेत. या खोऱ्यांत शिरण्याचे मार्ग चार खिंडींतून येतात. म्हणून काठमांडू खोऱ्यास नेपाळी भाषेत चार मन्जाडू भिन्न ( चार खिंडींमधील प्रदेश ) असे म्हणतात. काठमांडू शहराजवळ तीन नद्या वाहतात. त्यांचीं नावे बाग्मती, विष्णुमती, व रुद्रमती अशीं आहेत. पशुपतिनाथाच्या चरणाजवळून वाहणारी बाग्मती नदी अत्यंत पवित्र समजली जाते. तिला नेपाळांतील गंगा असे म्हणण्यास हरकत नाही.

गुरखा लोकांनी नेपाळचे आधिपत्य पटकविल्यावर जवळच असलेल्या सिक्कीम देशावर स्वारी केली. सन १७९० मध्ये त्यांनी तिबेट देशावर चाल करून तिबेटांतील दिगचे येथील प्रसिद्ध मठ व गोम्पाची लुटालूट केली. त्यावर चिनी लोकांनी प्रतिहत्ता करून गुरख्यांस मार्ग परतविले, आणि त्यांना तह करण्यास भाग पाडिले. काठमांडू येथील वस्तु संग्रहालयांत चिनी लोकांनी वापरलेल्या कातड्यापासून बनविलेल्या तोका पहावयास मिळतात.

गुरख्यांच्या अंमलांत नेपाळमध्ये शांतता नांदत नव्हती. राजाच्या नातलगांत गादी भिळविण्यासाठी एकमेकाविरुद्ध कट चालत असत. एकोणिसाव्या शतकाच्या पूर्वार्धांत—नेपाळांत बरेच अत्याचार व कत्तली झाल्या. राणांचा मूळ पुरुष जंगबहादुर राणा याने सन १८४५ मध्ये सत्ता आपल्या ताब्यांत घेऊन अंदा-धुंदी बंद केली. सन १८४६ मध्ये त्याने गुरखा राजवंशांतील सुरेंद्र विक्रमशहा यास गादीवर बसविले. तेव्हांपासून नेपाळांतील राणाशाहीस प्रारंभ झाला. तेव्हांपासून राजसत्ता राजाचे हातीं न रहातां त्याच्या मुख्य प्रधानाच्या घराण्यांत वंशपरंपरा चालत राहिली. महाराष्ट्रीयांस ही गोष्ट नवलाची नाही. आपल्याकडे शाहूमहाराजाचे वेळेपासून राज्यांतील सर्व सत्ता मुख्य प्रधान पेशवे यांच्याकडे गेली व ती वंशपरंपरा त्यांचेकडे चालू राहिली. नेपाळांत राजाला महाराजधिराज व अधिकारावर असलेल्या राणास महाराजा ही पदवी असते. राणांच्या हातीं सत्ता आल्यावर त्यांनी राजाचा प्रजेशी संबंध शक्य तितका येणार नाही अशी खबरदारी घेतली. राजाला कोणाला भेटू द्यायचे नाही. प्रसंग आलाच तर वर्षांतून एखाददुसऱ्या समारंभास, किंवा परेडला हजर राहून सलामी घेण्यापुरता. त्यांनी पंतप्रधानाचे म्हणजे महाराजाचे परवानगी शिवाय आपल्या राजवाड्याबाहेर पडायचे नाही, किंवा कुणाला भेटायचे नाही. ब्रिटिश-रोसिडेंटची गांठ घेण्यास

सुद्धां त्याला मोकळीक नव्हती. त्याने आपणांस विष्णूचा अवतार समजून कांहीं चळवळी न करतां आपल्या राजवाड्यांत राहून नेपाळचें राज्य भोगीत रहावें. अशाप्रकारे राजवाड्याच्या चार भिंतींत, प्रजेपासून दूर ठेविलें गेल्यामुळे नेपाळचे राजे दुबळे राहिले, सध्याचे राजे महाराजाधिराज त्रिभुवन वीर विक्रमशहा यांची हयात सुद्धां अशाचप्रकारे गेलेली आहे. त्यामुळे राणाशाहीच्या मगर-भिठीतून मुक्त झाल्यावरही ते आपल्या व्यक्तिमत्त्वाची छाप लोकांवर पाडूं शकत नाहींत. ज्यांनी प्रभावी राणाशाही अनुभविलेली आहे अशा नेपाळी प्रजेला, या दुबळ्या व निस्तेज राजाबद्दल एक प्रकारची निराशाच वाटते. राजे त्रिभुवन यांनी एक गोष्ट धैर्याची व शिताफीची केली कीं तीन वर्षांमार्गे आपल्या राजवाड्याभोंवतीं राणांच्या सैनिकांचा पहारा असतांही ते राजवाड्यांतून बाहेर पडून भारतीय वकिलाच्या निवासस्थानी आश्रयार्थ गेले. त्या एकाच घडामोडीमुळे आधींच हादरत असलेली नेपाळमधील राणाशाही जवळजवळ कोलमडून पडली. त्या वेळेस सुद्धां हिज हायनेस महाराजा मोहन समशेर जंगबहादूर राणा यांनी सत्ता आपल्या ताब्यांत ठेविण्यासाठी प्रयत्न करून पाहिले. राजे त्रिभुवनच्या नातवास गादीवर बसवून राज्याभिषेक केला. परंतु राजे त्रिभुवन यांनी बलाढ्य भारत सरकारचा आश्रय केल्यामुळे व नेपाळला दुसरीकडून कुठूनही मदतीची आशा नसल्यामुळे राणाना नमते घ्यावे लागले, आणि राजे त्रिभुवन यांचे खरे राजे म्हणून पुनः स्वागत करावे लागले. त्या वेळेच्या घडामोडी वृत्तपत्रांत वाचल्यामुळे वाचकांच्या ध्यानांत असतीलच. त्यामुळे त्या विस्ताराने येथे देण्याचें कारण नाहीं.

वृत्तपत्रांतील बातम्या मात्र अतिरंजित असतात. नेपाळमधील त्या वेळेच्या लोकांच्या चळवळीचें जें वृत्त येत होतें तें वाचून नेपाळमध्ये राणांच्या सरकार विरुद्ध लोकांनी चोहोबाजूंनी उठाव केला आहे, लोकांत जागृति निर्माण झाली आहे. राणांचें जोखड दूर लोटून देण्यासाठी ते सांघिक प्रयत्न करीत आहेत. असा आपल्याला भास होत होता. परंतु वस्तुस्थिती अशी आहे कीं, नेपाळमध्ये जी कांहीं राजकीय जागृति व चळवळ जेव्हा झाली किंवा सध्या होत आहे; ती काठमांडू, पाटण, विराट नगर, बरिगंज अशा नेपाळमधील चार पांच शहरांतील मूठभर लोकांमध्येच आहे. त्या लोकांना राजकारणाचें शिक्षण



भारतामध्ये मिळालेले आहे. नेपाळमधील सुप्रसिद्ध कोइराला बंधु यांचे शिक्षण पटना येथे झालेले आहे; व त्यांचे तेथे बरेच स्नेही संबंधी आहेत. हिमालयाच्या पृष्ठभागावर पांचशे मैल लांब व शंभर मैल रुंद पसरलेल्या नेपाळच्या राज्यांतील शेंकडा नव्वद टक्के लोकांना आपल्या राजकीय हक्कांची जाणीव नाही. किंवा त्याबद्दल कांही औत्सुक्य नाही. काठमांडू खोरे सोडून बाहेरच्या खेड्यांत गेले म्हणजे अशी स्थिती आढळते की, तेथील लोकांच्या आपल्या स्वतःच्या व जवळपासच्या खेड्याखेरीज बाह्य जगाशी कांही संबंध नाही. त्यांच्या दहावीस मैलांच्या टापू पलिकडे काय होत आहे, कुणाची सत्ता आहे याचे सोयर्सुतक त्यांना नाही. सरकारचा व त्यांचा संबंध वर्षांमध्ये एकदांच, धान्याचे रूपाने कर वसुली करतांना येतो. सरकारला त्यावेळेस त्यांची आठवण येते, व त्यांनाही त्यावेळेस सरकारची जाणीव होते. एरवी त्यांचे जीवन निसर्गाच्या छत्राखाली शांतपणे चालू असते.

सध्यां नेपाळमध्ये म्हणजे विशेषतः नेपाळच्या शहरांमध्ये एक प्रकारची राजकीय पोकळी निर्माण झालेली आहे. राणा लोकांनी नेपाळवर आपली सत्ता एक शतकभर गाजविली, त्या काळांत लोकांना कुठल्याही प्रकारचे हक्क नव्हते. एवढेच नव्हे तर आपल्यावर महाराजाची वक्रदृष्टि होऊं नये अशी खबरदारी लोकांना घ्यावी लागत होती. परंतु राणाशाही नेपाळांत एक शतकभर पूर्ण शांतता नांदली, हा त्या देशाचा मोठा फायदा झाला. राणांचे राज्य म्हणजे लष्करी राज्य होते. त्याचे कांही अवशेष राणाशाही संपली तरी अजून दिसून येतात. काठमांडू शहरांत राणांच्यावेळीं असलेली कफर्यूची पद्धत अजूनही चालू आहे. पूर्वी रात्री नऊ वाजण्याचे पुढे पोलीसचे परवानगीशिवाय रस्त्यावरून हिंडण्याची मनाई होती. असा एकादा हिंडणारा आढळला तर गस्तीवरचा किंवा चौकीवरील पोलीस त्याला पासवर्ड म्हणजे परवलीचा शब्द विचारी. तो सांगतां आला नाही तर त्याला ती रात्र पोलीस चौकीवर काढावी लागून सकाळी चौकशी झाल्यावर त्याची सुटका होत असे. अद्यापसुद्धां रात्री अकराचे पुढे पासवर्ड माहीत असल्याशिवाय रस्त्यावरून कुणाला हिंडता येत नाही. आमच्या काठमांडूच्या मुक्कामांत श्री. गोखले यांनी दिलेल्या मोठ्या मेजवानीस आम्ही पांच जण उपस्थित होतो. मेजवानीनंतर गप्पा रंगल्यामुळे परत निघ-

सुद्धां त्याला मोकळीक नव्हती. त्याने आपणांस विष्णूचा अवतार समजून कांहीं चळवळी न करतां आपल्या राजवाड्यांत राहून नेपाळचें राज्य भोगीत रहावें. अशाप्रकारें राजवाड्याच्या चार भिंतींत, प्रजेपासून दूर ठेविलें गेल्यामुळें नेपाळचे राजे दुबळे राहिले, सध्याचे राजे महाराजाधिराज त्रिभुवन वीर विक्रमशहा यांची हयात सुद्धां अशाचप्रकारें गेलेली आहे. त्यामुळें राणाशाहीच्या मगर-भिठीतून मुक्त झाल्यावरही ते आपल्या व्यक्तिमत्त्वाची छाप लोकांवर पाडूं शकत नाहींत. ज्यांनी प्रभावी राणाशाही अनुभविलेली आहे अशा नेपाळी प्रजेला, या दुबळ्या व निस्तेज राजाबद्दल एक प्रकारची निराशाच वाटते. राजे त्रिभुवन यांनी एक गोष्ट धैर्याची व शिताफीची केली कीं तीन वर्षांमार्गे आपल्या राजवाड्याभोंवतीं राणांच्या सैनिकांचा पहारा असतांही ते राजवाड्यांतून बाहेर पडून भारतीय वकिलाच्या निवासस्थानी आश्रयार्थ गेले. त्या एकाच घडामोडीमुळें आधींच हादरत असलेली नेपाळमधील राणाशाही जवळजवळ कोलमडून पडली. त्या वेळेस सुद्धां हिज हायनेस महाराजा मोहन समशेर जंगबहादूर राणा यांनी सत्ता आपल्या ताब्यांत ठेविण्यासाठीं प्रयत्न करून पाहिले. राजे त्रिभुवनच्या नातवांस गादीवर बसवून राज्याभिषेक केला. परंतु राजे त्रिभुवन यांनी बलाढ्य भारत सरकारचा आश्रय केल्यामुळें व नेपाळला दुसरीकडून कुठूनही मदतीची आशा नसल्यामुळें राणाना नमते घ्यावें लागले, आणि राजे त्रिभुवन यांचे खरे राजे म्हणून पुनः स्वागत करावें लागले. त्या वेळेच्या घडामोडी वृत्तपत्रात वाचल्यामुळें वाचकांच्या ध्यानांत असतीलच. त्यामुळें त्या विस्तारानें येथें देण्याचें कारण नाहीं.

वृत्तपत्रांतील बातम्या मात्र अतिरंजित असतात. नेपाळमधील त्या वेळेच्या लोकांच्या चळवळीचें जें वृत्त येत होतें तें वाचून नेपाळमध्ये राणांच्या सरकार विरुद्ध लोकांनीं चोहोबाजूंनीं उठाव केला आहे, लोकांत जागृति निर्माण झाली आहे. राणांचें जोखड दूर लोटून देण्यासाठीं ते सांघिक प्रयत्न करीत आहेत. असा आपल्याला भास होत होता. परंतु वस्तुस्थिती अशी आहे कीं, नेपाळमध्ये जी कांहीं राजकीय जागृति व चळवळ जेव्हा झाली किंवा सध्या होत आहे; ती काठमांडू, पाटण, विराट नगर, बरिगंज अशा नेपाळमधील चार पांच शहरांतील मूठभर लोकांमध्येच आहे. त्या लोकांना राजकारणाचें शिक्षण

भारतामध्ये मिळालेलं आहे. नेपाळमधील सुप्रसिद्ध कोइराला बंधु यांचे शिक्षण पटना येथे झालेलं आहे; व त्यांचे तेथे बरेच स्नेही संबंधी आहेत. हिमालयाच्या पृष्ठभागावर पांचशें मैल लांब व शंभर मैल रुंद पसरलेल्या नेपाळच्या राज्यांतील शेंकडा नव्वद टक्के लोकांना आपल्या राजकीय हक्कांची जाणीव नाही. किंवा त्याबद्दल कांहीं औत्सुक्य नाही. काठमांडू खोरे सोडून बाहेरच्या खेड्यांत गेले म्हणजे अशी स्थिती आढळते की, तेथील लोकांच्या आपल्या स्वतःच्या व जवळपासच्या खेड्याखेरीज बाह्य जगाशी कांहीं संबंध नाही. त्यांच्या दहावीस मैलांच्या टापू पलिकडे काय होत आहे, कुणाची सत्ता आहे याचे सोयरसुतक त्यांना नाही. सरकारचा व त्यांचा संबंध वर्षांमध्ये एकदांच, धान्याचे रूपाने कर वसुली करतांना येतो. सरकारला त्यावेळेस त्यांची आठवण येते, व त्यांनाही त्यावेळेस सरकारची जाणीव होते. एरवीं त्यांचे जीवन निसर्गाच्या छत्राखाली शांतपणे चालू असते.

सध्यां नेपाळमध्ये म्हणजे विशेषतः नेपाळच्या शहरांमध्ये एक प्रकारची राजकीय पोकळी निर्माण झालेली आहे. राणा लोकांनी नेपाळवर आपली सत्ता एक शतकभर गाजविली, त्या काळांत लोकांना कुठल्याही प्रकारचे हक्क नव्हते. एवढेच नव्हे तर आपल्यावर महाराजाची वक्रदृष्टि होऊं नये अशी खबरदारी लोकांना घ्यावी लागत होती. परंतु राणाशाही नेपाळांत एक शतकभर पूर्ण शांतता नांदली, हा त्या देशाचा मोठा फायदा झाला. राणांचे राज्य म्हणजे लष्करी राज्य होतें. त्याचे कांहीं अवशेष राणाशाही संपली तरी अजून दिसून येतात. काठमांडू शहरांत राणांच्यावेळीं असलेली कर्पूरची पद्धत अजूनही चालू आहे. पूर्वी रात्री नऊ वाजण्याचे पुढे पोलीसचे परवानगीशिवाय रस्त्यावरून हिंडण्याची मनाई होती. असा एकादा हिंडणारा आढळला तर गस्तीवरचा किंवा चौकीवरील पोलीस त्याला पासवर्ड म्हणजे परवलीचा शब्द विचारी. तो सांगतां आला नाही तर त्याला ती रात्र पोलीस चौकीवर काढावी लागून सकाळी चौकशी झाल्यावर त्याची सुटका होत असे. अद्यापसुद्धां रात्री अकराचे पुढे पासवर्ड माहीत असल्याशिवाय रस्त्यावरून कुणाला हिंडता येत नाही. आमच्या काठमांडूच्या मुक्कामांत श्री. गोखले यांनी दिलेल्या मोठ्या मेजवानीस आम्ही पांच जण उपस्थित होतो. मेजवानीनंतर गप्पा रंगल्यामुळे परत निघ-

प्यास रात्रीचे अकरा वाजून गेले होते. तेव्हां तेथे असलेल्या पाहुण्यांना पासवर्ड सांगण्यांत आला. तेथून परत येतांना जेथे जेथे पोलीस भेटला तेथे तेथे त्याने आमची जीप गाडी थांबविली. पासवर्ड सांगितल्यावर सलाम करून आम्हांला पुढे जाऊ दिले. त्या दिवशीचा पासवर्ड ' इतपत ' असा होता. मराठी भाषेत त्याचा अर्थ ' झटपट ' असा होतो.

राणांच्या लष्करी राज्यांत नेपाळच्या इतर भागांतून काठमांडूचे खोऱ्यांत येणाऱ्या प्रत्येकाची कसून विचारपूस होत असे. विशेषतः तो मनुष्य खेडूत नसून सुशिक्षित असला तर काठमांडूला जाण्याचा उद्देश खोदखोदून विचारल्या- शिवाय त्याला काठमांडूकडे जाऊच देत नसत. अद्यापि काठमांडूच्या खोऱ्यांतून नेपाळच्या अंतर्भागांत जातांना खोऱ्याच्या टोकाच्या गांवीं सरकारच्या परवान्याबद्दल चौकशी करतात. आम्ही काठमांडूहून नामचेबझारला जायला निघणार होतो, त्याचे आदले दिवशीच आमचे सर्व सामान भारवाहकांबरोबर पहिल्या मुक्कामाचे गांवीं बनेपा येथे पाठवून दिले होते. कारण आम्ही पहिल्या मजलीचे सोळा मैलांचे अंतर जीपमध्ये बसून काटणार होतो. पाठवून दिलेल्या सामानांत नेपाळ सरकारने आम्हांला दिलेला परवानाही होता. शेवटच्या दिवशी भारतीय वकिलातींत गेलो असतांना आम्हांला कळले की, काठमांडू खोऱ्यांतून बाहेर पडतांना आमचा परवाना पहावयास मागतील. ती एक अडचण निर्माण झाली. परंतु श्री. गोखले यांनी ताबडतोब आपल्या फर्स्ट सेक्रेटरीला सांगून वकिलातीतर्फे आम्हांला एक परिचयपत्र देण्याची व्यवस्था केली.

राणाशाहीमध्ये लोकांना एवढी जरब होती की, राणाखेरीज इतर सधन मनुष्यास उत्तम पोशाख करून काठमांडूचे रस्त्यावरून जाण्याची भीति वाटे. न जाणो आपल्याजवळ खूप संपत्ति आहे, अशी समजूत होऊन कुठली तरी सबब काढून त्या संपत्तीचे राणांकडून अपहरण व्हायचे. काठमांडू खोऱ्यामध्ये मोटारखेरीज दुसरे वहान दिसत नाही. आशिया खंडातील दोन तीन लाख वस्तीच्या या शहरांत मोटार व सायकल या खेरीज दुसरे वहान दिसत नाही. ही नवलाची गोष्ट नव्हे कां ? त्याला कारण असे सांगतात की काठमांडूमध्ये मध्यमवर्ग जवळजवळ नाहीच. एका बाजूला संपत्तीत लोळणारे राणा लोक, दुसऱ्या बाजूला मोलमजुरी किंवा किरकोळ व्यापारधंदा करणारी प्रजा. राणा

लोकांसाठी स्वतःच्या किंवा भाड्याच्या मोटारी होत्या. इतर सर्व जनतेस दोन पायांचे हुकमी वाहन उपलब्ध होतें. मग टांग्याची जरूर काय ? काठमांडूस बैलगाड्या दिसत नाहींत याचें कारण मात्र वेगळें आहे. काठमांडू खोऱ्यांत हिंदु धर्मियांची वस्ती अधिक आहे. त्या सर्वांचें अधिदैवत पशुपतिनाथ हें होय. पशुपतिनाथ महादेव यांचें वाहन नंदी म्हणून जेथपर्यंत पशुपतिनाथाच्या मंदिराचा कळस दिसतो तेथपर्यंत बैलास कामास लावावयाचें नाहीं; अशी रुढी नेपाळी लोकांत पडलेली आहे. काठमांडूचें खोऱ्यांत शेतांतील नांगरांना किंवा बैल गाडीला बैल जुंपत नाहींत. नेपाळी लोकांना याची कांहींच अडचण वाटत नाहीं. कारण मोठमोठी ओशीं माणसांनीं आपल्या पाठीवर वाहून नेणें त्यांना सहाजिक वाटतें. त्यांत मनुष्य बळाचा अपव्यय होत आहे असें त्यांना वाटत नसेल किंवा रुढीमुळें त्याला इलाज नाहीं; असें म्हणून तें स्वस्थ वसत असतील एवढें मात्र खरें, कीं पाठीवर वजनदार सामान वाहून नेण्याच्या द्रावर्तींत नेपाळी लोक कुणाला हार जाणार नाहींत.

नेपाळमध्ये राणांचें राज्य प्रस्थापित करणारा पहिला राणा जंगबहादुर यानें सन १८४६ ते १८७७ पर्यंत नेपाळवर राज्य केलें. सन १८५७ च्या स्वातंत्र्य युद्धाचेवेळीं त्यानें ब्रिटिश सरकारला बहुमोल मदत केली. त्यावर खूब होऊन ब्रिटिश सरकारनें नेपाळचा तराईमधील प्रदेश जो सन १८१४ चे युद्धांत जिंकून घेतला होता, तो परत दिला. राणांचें राज्यांत नेपाळमधील मोठे अधिकारी राणा कुटुंबांपैकींच असत. भावी महाराजा बहुतेक सेनापति पदावर असे. या राणांचें नांव एकेरीच असतें. पण सर्व पदव्यांच्या ओळींत तें बसवले म्हणजे मोठे भव्य दिसतें. उदाहरणार्थ सध्यांच्या सेनापतीचें नांव किरण असें आहे, पण त्यांना जनरल किरण समशेरजंग बहादुर राणा असें म्हणतात. काठमांडू शहर समुद्रसपाटीपासून पांच हजार फूट उंचीवर आहे. त्यामुळें तेथील हवा उत्तम आहे हें सांगावयास नकोच. आकाश निरभ्र असलें म्हणजे तेथून उत्तर दिशेस हिमाच्छादित शिखरें दिसतात. आम्ही काठमांडूस गेलों तेव्हां पावनाळा संपायच्या बेताला आल्यामुळें मधून मधून ढग विखुरलें कीं हिम-शिखरांचें मनोहर दर्शन होई.

नेपाळमध्ये मुख्य भाषा नेपाळी आहे. एका जिल्ह्यांतून दुसऱ्या जिल्ह्यांत गेलं कीं बोलित फरक आढळतो. शुद्ध नेपाळी हिंदीच्या जवळची वाटते. ती आपल्याला थोडीफार समजून शकते. परंतु काठमांडू सोडून आंतल्या भागांत गेले म्हणजे तेथील लोकांशी संभाषण करणे कठीण होत जाते. नेपाळमध्ये मगर, गुरुंग, गुरखा, नेवार, तत्रंग, भोतिया व शेर्पा या जातीचे लोक आहेत. नेपाळचा स्टॅंडर्ड टाइम आपल्यापेक्षा निराळा आहे. तेथील घड्याळ आपल्यापेक्षा सुमारे आठ मिनिटे पुढे असतात.

काठमांडूच्या मुक्कामांत आम्हांला मुख्यत्वेकरून तीन गोष्टी करायच्या होत्या. प्रेक्षणीय स्थळे पहायची, आमच्या परिभ्रमणासाठी लागणारी साधनसामुग्री जमवावयाची व भारवाहकांची व्यवस्था करायची. नवनीत पारेख व रूसी गांधी प्रेक्षणीय स्थळे बघतांना सिनेकॅमेच्याने फिल्म घेत असत. मीही माझ्या कॅमेच्याने फोटो काढित असे. सिनेकॅमेरा, स्टॅंड वगैरे सर्व साहित्य घेऊन आम्ही शहरांतील मंदिराचे फोटो व फिल्म काढू लागलों म्हणजे आमचे भोंवतीं लोकांची गर्दी गोळा होत असे. व एखादी फिल्म कंपनी शूटिंग करित आहे कीं काय असा भास होत असे. काठमांडू येथे श्री. जोशी नांवाच्या नेवारी गृहस्थाशी आमचा परिचय झाला. त्यांनी आमच्या मुक्कामांत दुभाषा व मार्गदर्शक या दुहेरी भूमिकेत चांगली मदत केली. एखाद्या मंदिराची चांगल्या बाजूने सिनेफिल्म घेण्यासाठी मंदिराच्या आसपासच्या घराच्या वरच्या मजल्यावर जावेसे नवनीतना वाटे. कित्येक वेळां कामधंदा करणाऱ्या, भाजी किंवा फळ विकणाऱ्या नेपाळी पेहेरावांतील स्त्री पुरुषांची फिल्म काढावीशी वाटे. अशावेळीं तद्देशीय लोकांशी त्यांच्या भाषेत बोलून आमचा आशय त्यांना समजावून देण्याचें काम श्री. जोशी उत्साहाने करित.

काठमांडूला पोचल्यावर दुसऱ्या दिवशीं आम्ही चान्सरी-म्हणजे एम्बॅसीच्या ऑफिसांत जाऊन तेथील अधिकाऱ्याला भेटून आम्हांला काय काय मदत हवी आहे तें सांगितलें. त्यांच्याशी आमचा पत्रव्यवहार झालेला होताच. नंतर आम्ही प्रेक्षणीय स्थळे पहाण्यास सुरवात केली. खुष्कीच्या मार्गाने येणारे आमचे साथीदार गायतोंडे व होमी गांधी व आमच्या मागून तीन दिवसांनी

## एव्हरेस्ट दर्शन

मुंबईहून निघून पटना येथून विमानमार्गे येणारे रूसी गांधी हे येऊन पोचल्यावर परत ती स्थळे पाहण्यास जावे लागणार होतेच. पण सिनेफिल्म घेण्यास वेळ लागत असल्यामुळे व कितीक वेळां फिल्म घेण्यासाठी सूर्य-प्रकाश योग्य बाजूने मिळत नसल्यामुळे आम्ही कांहीं ठिकाणी दोनदां गेलो. एक जीप भाड्याने घेतली. त्या जीपचे भाडे दिवसांस पंधरा रुपये द्यावे लागत होते. त्याशिवाय पेट्रोल आमचेच. परंतु ते पंधरा रुपये आपल्या नाण्यांत नसून नेपाळी नाण्यांत होते. नेपाळांत नेपाळी नाणे चालते. म्हणून आपल्या जवळचे पैसे बदलून घ्यावे लागतात. बाजारांत भारतीय नेपाळी चलनांचा हुंडवणाळीचा भाव, मागणी व पुरवठा यावर अवलंबून असल्यामुळे सारखा बदलत असतो. साधारणपणे तो शंभर भारतीय रुपयांस दीडशे नेपाळी रुपये याच्याजवळ असतो. आम्हांला शंभर भारतीय रुपयांस एके दिवशी १५९ नेपाळी रुपये मिळाले तर दुसरे दिवशी १५७ च मिळाले. नेपाळी चलनांत पांच, दहा, व शंभराच्या नोटा आहेत. परंतु त्या जीर्ण व कधी कधी फाटक्या मिळतात. काठमांडू खोरे सोडून डोंगराळ भागांत गेल्यावर तेथील लोक नोट घेण्यास अत्यंत नाखूब असतात. असे दिसून आले. भारवाहकांना देण्यासाठी आम्ही हजार रुपये नगद नाण्यांत व बाकीचे दोन तीन हजार रुपये नोटांमध्ये बदलून घेतले होते. हे पैसे एका कुलूप लावलेल्या ट्रॅकेत ठेवलेले होते. व ती ट्रॅक एका भारवाहकाच्या डोक्यावर असे. आमच्या पथकाच्या खाजिनदाराचे काम माझ्याकडेच होते. म्हणून दररोज मुक्कामावर पोचल्यावर ती ट्रॅक मी माझ्या विछान्याशेजारी ठेवून घेत असे. सर्व ट्रॅकांना नंबर दिले होते, त्या ट्रॅकेचा नंबर सात होता. कुठेही मुक्कामावर पोचल्यावर सामान आले की आधी सात नंबरच्या पेटीची चौकशी करून तिची कुलूपे ठीक आहेत की नाही ते मी पहात असे.

## प्रेक्षणीय स्थळे

काठमांडूचे पूर्वीचे नांव कांतिपूर होय. त्याला लागूनच देवपाटण व पाटण अर्थात् ललितपूर ही दोन शहरे आहेत. काठमांडूजवळ कांहीं मैलांवर भडगांव अर्थात् भक्तिपूर, कीर्तिपूर ही गावे आहेत. या सर्व गावांत सुंदर बांधणीची जुनी मंदिरे व राजवाडे आहेत. सुप्रसिद्ध पशुपतिनाथाचे मंदिर देवपाटणमध्ये आहे. हे

शंकराचें देवस्थान आपल्याकडे पाशुपतेश्वर या नांवानेही प्रसिद्ध आहे. हें मंदिर बाग्मतीच्या कांठावर आहे. देवळाच्या जवळपास देवाल्याच्या मालकीची खूप जागा आहे. त्यांत राणांनी बांधलेली महादेवाची लहान लहान मंदिरे आहेत. बाग्मतीच्या दुसऱ्या तीरावर गुह्येश्वरीचें मंदिर आहे. बाग्मतीला दोन्ही बाजूंनी घाट बांधिलेला आहे. बाग्मतीच्या तीरावर प्राण सोडल्यानें मोक्ष मिळतो. अशी समजूत असल्यामुळे कांहीं नेपाळी लोक आपल्या आजारी व मरणोन्मुख नात-लगास तेथे घेऊन जातात.

पशुपतिनाथाच्या मंदिराच्या गाभाऱ्यांत चारही बाजूने दरवाजे आहेत. गाभाऱ्यामध्ये पुजाऱ्याशिवाय कोणालाही जाऊ देत नाहीत. तेथील सव पुजारी दाक्षिणात्य आहेत. त्यापैकी श्री. गुर्जर व श्री. बावडेकर असे दोघे महाराष्ट्रीय आहेत. या क्षेत्रांतील सर्व पुजारी दाक्षिणात्य कसे अशी चौकशी करतां कळलें कीं, मंदिराचे पुजारी विंध्य पर्वताच्या खालील प्रांतांतील असावेत अशी प्रथा आहे.

हें पुजारीपण वंशपरंपरा नाही. ज्याची निवड झाली त्याच्या हयातीपर्यंतच तें असतें. त्याच्यानंतर दक्षिणेंतून निवड करून दुसरा पुजारी आणतात. नेपाळांतील शिवमार्गीयांचे हें सर्वांत मोठें देवस्थान असल्यामुळे येथे भाविकांची नेहमी गर्दी असते. देवाचे आवारांत पाषाणाचा मोठा नंदी आहे. त्यावर सोन्याचे पाणी दिलेला पत्रा मढाविलेला आहे. ती नंदीची भव्य मूर्ति सुंदर दिसते. मंदिराचें आवारांत फोटो घेण्याची परवानगी नसल्यामुळे त्या मूर्तीचा फोटो घेतां आला नाही.

पशुपतीच्या पुढें एक मैलावर बोधनाथाचें मंदिर आहे. नेपाळांतील दूर-दूरचे भागांतून, बौद्धमार्गी लोक याचें दर्शनास येतात. येथे शंभर फूट व्यासाचा मोठा स्तूप आहे. स्तूपाचेवर चौथऱ्यावर सोनेरी रंगाचा कळस असून चौथऱ्याचे चारी बाजूवर दोन दोन मोठे डोळे काढलेले आहेत. नाकाच्या जागी मोठे प्रश्नचिन्ह काढलेलें आहे. हें डोळे नेपाळांतील बहुतेक स्तूपांवर काढलेलें आढळतात. आपण कुठलेही बरेवाईट कृत्य करीत असतांना बुद्ध देवाची आपल्यावर नजर असते, हें मनांवर बसविण्याचें काम स्तूपावर काढलेल्या या डोळ्यांनीं होतें.



आपणांकडे टक लावून पाहणारे हे मोठे डोळे पाहून एका अमेरिकन ग्रंथकाराने नेपाळवरील आपल्या पुस्तकास LAND OF THE EYE असे नांव दिले आहे. स्तूपाच्या भोंवती गोल भिंत असून त्या भिंतीवर “ओम माणि पद्मे हुं” हा पवित्र बौद्ध मंत्र कोरलेली तांब्याची प्रार्थना चक्रे हारीने लावलेली आहेत. यात्रेकरूने प्रदक्षिणा करतांना ती उजव्या हाताने फिरवीत जायचे असते. या गोल भिंतीच्या बाहेरचे बाजूस आवार असून त्या भोंवती वर्तुळाच्या परिघावर बौद्ध मार्गीयांची घरे आहेत. सकाळी किंवा सायंकाळी, सूर्याच्या सोनेरी किरणांत बौद्धनाथाचा स्तूप सुंदर दिसतो.

बौद्ध मार्गीयांचे दुसरे पवित्र देवस्थान म्हणजे स्वयंभूनाथ हे होय. येथेही बोधनाथसारखा पण लहान आकाराचा स्तूप आहे. हे देवस्थान पुण्याच्या चतुःशृंगीएवढ्या उंचीवरील टेकडीवर आहे. टेकडीवर जाण्यासाठी प्रशस्त पायऱ्या बांधलेल्या आहेत. ही टेकडी काठमांडूच्या पश्चिमेस तीन मैलावर आहे. येथून काठमांडू शहराचे विहंगम दृश्य दिसते. स्तूपाजवळच कांही लहान देवळे आहेत. येथे आम्हांस शंकराचे पिंडीचे आकाराचे पाषाणावर, कमलावर बसलेल्या बुद्धाच्या मूर्ति कोरलेल्या आढळून आल्या.

काठमांडूच्या उत्तरेस सुमारे पांच मैलांवर बुढा नीलकंठ हे स्थान आहे. येथे एक मोठे कुंड असून त्यांत शेषनागाच्या वेढेळ्यांनी बनविलेल्या मृदु शय्येवर निद्रिस्त अशी श्री विष्णूची भव्य आणि सुंदर पाषाणमूर्ति आहे. मूर्तीच्या आजूबाजूला पाणी आहे. एका बाजूने ओटा बांधलेला असल्यामुळे मूर्तीच्या चरणाशी जाऊन दर्शन घेता येते. ही मूर्ति शेषशायी भगवानाची असून त्याला बुढा नीलकंठ असे नांव पडले आहे, ही गोष्ट विचित्र वाटते.

काठमांडूपासून दोन मैलांवर बालाजू नांवाचे दुसरे एक स्थान आहे. तेथे बुढा नीलकंठ येथील मूर्तीप्रमाणेच पण त्यापेक्षा लहान आकाराची पाण्यातील शेषशायी भगवानाची मूर्ति आहे. नेपाळचे राजाने बुढा नीलकंठाचे दर्शन न घेता बालाजू येथील मूर्तीचे दर्शन घ्यायचे, अशी प्रथा आहे.

बालाजू जवळच बाईसधारा नांवाचे एक रमणीय स्थळ आहे. येथे स्वच्छ पाण्याची दोन तीन मोठी कुंडे आहेत. त्यांत मोठे मासे आहेत. त्या कुंडाचे

खालचे बाजूस मोठी भिंत असून तेथून सुमारे बावीस जलधारा पडतात. आजूबाजूला असलेल्या भव्य वृक्षांनी व जमिनीवरील हिरव्या गवताने या स्थळाची शोभा वाढविली आहे.

काठमांडू शहरांत गजबजलेला इंद्रचौक, हनुमान ढोका ( दरवाजा ) कापडाची दुकाने व मुख्य बाजार पेठ असलेली जुद्ध सडक, टूडीखेल, नांवाचे मोठे पेरडचे मैदान, भीमसेन टॉवर उर्फ दरारा नांवाचा दोनशे फूट उंचीचा मनोरा, नेपाळच्या राणांची कुलस्वामिनी तुळजादेवीचे तळेनु नांवाने प्रसिद्ध असलेले मंदिर, अन्नपूर्णा देवीचे मंदिर, हनुमान चौकांतील काळभैरवाची भयंकर दिसणारी प्रचंड मूर्ति, पूर्वी जेथे नेपाळच्या महाराजांचे निवासस्थान होते व आतां जेथे सचिवालय आहे, तो सिंध दरवार या नांवाने ओळखला जाणारा भव्य प्रासाद, त्याजवळ असलेली गॅलरी बैठक, वस्तु संग्रहालय इत्यादि अनेक प्रेक्षणीय स्थळे आहेत. ती पाहण्यांत आमचे काठमांडू येथील दिवस भराभर निघून गेले.

काठमांडूला जोडूनच दोन मैलावरच ललितपूर अर्थात् पाटण हे शहर आहे. येथे पूर्वी नेवार राजांची राजधानी होती. येथे अनेक हिंदू व बौद्ध मंदिरे व जुने राजवाडे आहेत. त्यांपैकी कांहीं राजवाडे आतां मोडकळीस आलेले आहेत. या देवळाचे आकार व दगडावरील नेवारी पद्धतीचे शिल्पकाम आणि लांकडावरील कोरीव काम सुंदर आहे. देवळासमोर मोठ्या व उंच दगडी खांबांवर सोनेरी पत्र्याने मढवलेल्या गरूड व इतर देवतांच्या रेखीव व बांधेसूद मूर्ति दिसून येतात. कांहीं ठिकाणी अशाच स्तंभावर नेवारी राजांचे पुतळे आहेत. येथील कृष्णमंदिर, महाबोध व मत्स्येन्द्रनाथ ही मंदिरे प्रसिद्ध आहेत.

काठमांडूपासून सुमारे सात मैलावर भक्तिपूर अर्थात् भडगांव हे शहर आहे. येथेहि पाटणप्रमाणेच मंदिरे व राजवाडे आहेत. येथील दत्तात्रेय व सिद्धलक्ष्मी ही देवळे प्रसिद्ध आहेत. दत्तात्रेयाच्या देवालयापाशी द्वारपाळांच्या खूप मोठ्या पाषाणाच्या मूर्ति आहेत. दुसरे एके ठिकाणी वीस फूट उंचीच्या स्तंभावर नवार राजा भूपतींद्र महत्त्वा सुंदर पुतळा आहे. भडगांव शहराचे जवळच सिद्धेपोखरी नांवाचा तलाव आहे.

काठमांडू, पाटण व भडगांव या तीन शहरांत नेपाळचें वैभव पहायला सांपडतें. दिल्ली आग्याकडील मुसलमानी अमदानींतील ठराविक आकाराच्या इमारती आणि दक्षिण हिंदुस्थानांतील भव्य देवालये पाहून ज्यांना कंटाळा आला असेल त्यांना काठमांडूंत अगदी वेगळ्या प्रकारची सुंदर हिंदु व बौद्ध मंदिरे पहायला सांपडतील. त्या मंदिरांना हिमाशिखरांची पार्श्वभूमी मिळाली असल्यामुळे त्यांची शोभा वाढली आहे.

## पुढील प्रवासाची पूर्व तयारी

काठमांडूपासून आमच्या पार्यी प्रवासाला आम्ही दि. २१ सप्टेंबर रोजी निघण्याचें ठरविलें होतें. परंतु आम्हांला बऱ्याच लोकांना भेटायचें होते व कांहीं प्रेक्षणीय स्थळेही पाहावयाचीं राहिलीं होती म्हणून आम्ही एक दिवस उशीरा निघायचें ठरविलें. नेपाळमधील परिभ्रमणाची पाश्चिमात्य गिर्यारोहकांनीं केलेलीं वर्णनें वाचून आम्ही अंदाज बांधला होता कीं, तेथील पावसाचा जोर सप्टेंबरच्या तिसऱ्या आठवड्यांत कमी होईल व त्यापुढें सप्टेंबर अखेर तुरळकच पाऊस पडेल. आम्ही अंदाज केल्याप्रमाणेंच झालें. काठमांडूच्या आमच्या आठ दिवसाच्या मुकामांतच पावसाळा संपत असल्याची चिन्हें आम्हांला दिसू लागलीं. काठमांडूहून निघण्याचें आधीं तर एके दिवशीं खूप धुकें पडलें. ती पावसाळा संपल्याची निशाणीच. आमच्या पुढील प्रवासांत आकाश अभ्राच्छादित असे. परंतु पाऊस एकदोनदांच लागला. सप्टेंबर अखेर तर हवा अगदींच निवळून निरभ्र आकाशांत दूरदूरचे देखावे दिसू लागले.

काठमांडूला करायची मुख्य गोष्ट म्हणजे भारवाहकांचा बंदोबस्त. भारतीय वकिलातीच्या अधिकाऱ्यांनीं नेपाळ सरकारचे चीफ प्रोटोकॉल सरदार प्रकटमानसिंग यांच्याशीं आमची ओळख करून दिली. त्यांच्या सहाय्यानें भारवाहकांची व्यवस्थित सोय करण्यांत आली. आम्ही पांचजण व एक स्वैपाकी एवढ्या सर्वांचें वैयक्तिक सामान व मोहिमेचें सामान हें सर्व उचलण्यासाठीं वीस पंचवीस भारवाहकांची जरूरी होती. नेपाळांतील भारवाहक साठ ते ऐंशी पौंड वजन उचलून रोज दहाबारा मैलाची चाल करूं शकतो. चढण अधिक असेल

तर चाल यापेक्षां कमी, चढण विशेष नसेल तर तो पंधरा सोळा मैल जाऊं शकतो. सरदार प्रकटमानसिंग यांनीं मजुरांच्या ठेकेदाराला संदेश पाठवल्यावर भारवाहकांचा एक तांडा त्यांच्या म्होरक्यासह आमच्या रेस्ट हाऊसच्या आवारांत येऊन उभा राहिला. त्यांचे कपडे फाटले होते. बहुतेकांच्या अंगावर केवळ कुडता व लंगोटी होती. कांहींनीं नेपाळी चुडीदार पायजमा व जाकीट घातलेले होते. बहुतेकांच्या कमरेला उपरणे बांधलेले असून त्यांत नेपाळी कुकरी खोंवली होती. कुकरी हे कोयत्याच्या आकाराचे पण कोयत्यापेक्षां सुंदर आकार असलेले एक हत्यार आहे. ते नेहमीं कांतड्याच्या किंवा लाकडाच्या म्यानांत ठेवलेले असते. त्या म्यानाला दोन छोटीं म्यानें जोडलेलीं असतात. त्यांत एकांत कुकरीच्या आकाराचा चाकू असतो व दुसऱ्यांत कानशीसारखा खडबडीत पृष्ठभाग असलेला बोथट चाकू असतो. त्याला चकमक म्हणतात. त्याचा उपयोग गारगोटीवर आपटून आग तयार करण्यासाठीं असतो. शहर सोडून डोंगराळ भागांत गेल्ले कीं आगपेट्या दुर्मिळ होऊं लागतात. त्यावेळेस आग पेटवण्यासाठीं व विशेषतः चिलिम किंवा सिगरेट पेटवण्यासाठीं ही चकमक वापरली जाते. एका हातांत गारगोटी व तिच्याजवळ वाळलेले गवत धरून त्या गारगोटीवर चकमक आपटून ते झटकन् गवत पेटवूं शकतात. हे गवतसुद्धां एक खास प्रकारचे लवकर पेट घेणारे असते. ते ठेवण्यासाठीं कुकरीच्या म्यानाला जोडून एक लहानशी पिशवी असते. कुकरीचा उपयोग शस्त्र म्हणून करण्यापेक्षां लांकूड तोडण्यासाठीं हत्यार म्हणून जास्त होतो. सर्पणासाठीं लांकडे कुकरीनें तोडतात. क्वचित् प्रसंगीं हे लोक हिंस्र पशूंपासून बचाव करण्यासाठीं किंवा भांडणतंट्या झाला असतां आपल्या दुष्मनांना मारण्यासाठीं कुकरीचा उपयोग करीत असतील. पण असे प्रसंग फारच क्वचित येत असतील. कारण नेपाळी लोक एकंदरीत शांतताप्रिय आहेत.

फाटके कपडे घातलेल्या त्या भारवाहकांकडे व आमच्या सामानाच्या बोजांकडे पाहिल्यावर ते बोजे पाठीवर उचलून ते आमच्याबरोबर डोंगरदऱ्यांतून पायीं चालणार याची जाणीव होऊन मला त्यांची दया येऊं लागली. परंतु लगेच लक्षांत आले कीं सामान पाठीवर वाहून मैलच्या मैल चालत जाणे हा त्यांचा व्यवसायच आहे. त्यांत त्यांना धम व कष्ट होतात याबद्दल प्रश्न नाही. पण त्यांना जितके कष्ट होत असतील असे आपल्याला वाटते तितके ते होत नाहीत हे नक्की.

शिवाय रोजावर ठरवलेल्या आपल्याकडील सराइट मजुराप्रमाणे जिवाला जास्त श्रम न होऊं देण्याची काळजी ते घेतातच. याचा अनुभव आम्हांला पुढे वाटचाल करतांना आला. दोन चार मैल आणखी मार्ग आक्रमून पुढे गांव मुक्कामासाठी गांठावे अशी इच्छा आम्हांला होऊन त्यांच्यापुढे तो बेत आम्ही मांडला की, कांहीतरी कारणे सांगून किंवा हळूहळू चालून ते तो बेत बहुतेक हाणून पाडीत असत. यामुळे पुढे पुढे आम्ही त्यांना “आज जास्त वाटचाल करू” असे म्हणणे सोडून दिले.

मुंबई येथे अंदाजपत्रक तयार करतांना भारवाहकांना प्रत्येकी रोज चार रुपये द्यावे लागतील अशा हिशोबाने आम्ही पैशाची तयारी ठेवली होती. परंतु तेथे गेल्यावर कळले की, नेपाळांत भारवाहकांना देण्याचा नेहमीचा दर साडेतीन रुपये रोज आहे. ते साडेतीन रुपयेसुद्धां नेपाळी चलनांत, म्हणजे आपले सुमारे सव्वादोन रुपयेच. या स्वस्त दरामुळे आमच्या मजुरी खर्चात फार बचत झाली. आमच्या परिभ्रमणाच्या खर्चाचा मोठा भाग मजुरीचाच होता. या नेपाळी साडेतीन रुपयांत म्हणजे सात मोहरांत त्या मजुराने स्वतःच्या खाण्यापिण्याची सोय करायची असते. त्यांच्या म्होरक्यालाही तेवढीच मजुरी मिळते. तो इतर मजुरांइतके वजन उचलीत नाही. नेपाळी भाषेत ओझे उचलणाऱ्या मजुरास भारिया व त्यांच्या म्होरक्याला भारिया नाइक म्हणतात. आमच्या भारिया नाइकाचे नांव हरकमानसिंग होते. तो पूर्वी स्वीस पथकाबरोबर भारवाहकांचा एक तांडा घेऊन काठमांडूहून नामचे बझार येथे जाऊन आलेला होता. त्यामुळे त्याला नामचे बझारचा रस्ता, वाटेतील मुक्कामांची ठिकाणे, तेथे राहण्याच्या सोयी इत्यादि गोष्टींची चांगली माहिती होती. त्याच्याशी प्राथमिक स्वरूपाचे बोलणे झाल्यावर आम्ही त्याला चीफ ऑफ प्रोटॉकॉल सरदार प्रकटमानसिंग यांच्या कचेरीत घेऊन गेलो. तेथे त्यांच्या समोर मजुरीच्या ठेकेदारांशी वीस भारवाहकांसाठी आम्ही लेखी करार केला. लेखी करार केल्यामुळे भारवाहकांना एक प्रकारचा धाक होता की, त्यांचेपैकी कोणी नीट वागले नाही, किंवा कोणी आमचे नुकसान केले अशी तक्रार आम्ही चीफ ऑफ प्रोटॉकॉल यांजकडे केली तर ते मजुरांच्या ठेकेदाराला त्यासंबंधी जाब विचारतील व त्याच्याकडून आमची नुकसानभरपाई करून देतील. त्या भारवाहकांना मजूर ठेकेदाराला भिऊनच वागावे

लागत होतें कारण पुढेंमार्गे अशा प्रकारची मजुरी त्यांचेमार्फतच मिळणार होती. मजुरीचा दर रोज सात मोहरा व विश्रांतीचे दिवशी किंवा परत मोकळे येतांना निम्मी मजुरी द्यायची असे ठरलें होतें. प्रत्येक भारवाहकांमार्गे एक मोहोर याप्रमाणें मजुर-ठेकेदाराला कमिशन द्यावें लागलें. कपडे, धान्य वगैरे जिनसा घेतां याव्या व कुटुंबाला कांहीं पैसे देतां यावें; म्हणून आम्ही भारवाहकांची आठ दिवसांची मजुरी आगाऊ ठेकेदाराजवळ दिली. भारवाहकांची व्यवस्था केल्यावर आम्ही प्रवासास लागणाऱ्या तांदूळ, आटा, रॉकेल वगैरे जिनसा खरेदी केल्या. नेपाळमध्ये जुन्या मूर्ति, घंटा, पोथ्या, बौद्धधर्मीय रंगीत चित्रे ( ज्याला त्यांचें भाषेत ठंका म्हणतात ) शालिग्राम वगैरे वस्तू विकत मिळतात. अशा वस्तूंची कांहीं दुकानें पाटणमध्ये आहेत. आम्ही तेथें दोनचार तांस घालवून बऱ्याच वस्तू खरेदी केल्या. आमच्यापैकीं एकानें विनोदानें म्हटलें कीं, नेपाळमधील टाकाऊ वस्तू आम्ही उठवीत असल्यामुळें तेथील लोकांना कचरा निघून गेल्याबद्दल आनंद होत असेल. नेपाळमध्ये अजून परदेशांतील प्रवासी विशेष येऊं लागले नाहींत. म्हणून तेथें भरमसाट किंमती सांगून प्रवाशांना लुबाडणारे दुकानदार, नको म्हटलें तरी बरोबर येणारे वाटाडे, सतावणारे भिकारी व ' साब बक्षीस ' म्हणून मार्गे लागणारी लहान पेरें नाहींत. आम्ही अनेक मंदिरांत जाऊन आलों. परंतु येथें पैसा टाका, पूजा करा, अभिषेक करण्यासाठीं दक्षिणा द्या असें सांगून पुण्याची विक्री करणारे पुजारी, गुरव किंवा वतनदार आम्हांला आढळून आले नाहींत. काठमांडूमधीलच काय पण एकंदर नेपाळमधील लोक शांतताप्रिय व आनंदी वाटले, आम्ही आमचे कॅमेरे घेऊन आमचेबरोबर असलेल्या बघ्यांच्या टोळक्यांसह भरबाजारांतून किंवा मंदिराच्या आवारांतून इकडे तिकडे हिंडत होतो. परंतु आमचा कुणाशी संघर्ष क्वचितच आला असेल. काठमांडूच्या एका गर्दीच्या रस्त्यावर मिलिटरी बँड, सनई वगैरे वाद्यांसहित देवीची एक मिरवणूक चालली होती. नवनीतना त्यांची फिल्म काढण्याची इच्छा झाली. आम्ही विनंती करतांच ते लोक थांबून फिल्ममध्ये व्यवस्थित घेण्यासाठीं मार्गे जाऊन कॅमेरा सज्ज झाल्यावर इशारा करतांच वारें वाजवीत कॅमेऱ्यापुढून चालत गेले व थोड्या बक्षिशीवर खूष झाले, नेपाळमधील सामान्य नागरिकाला सध्यांचें युगांतील " आमचें हक्क ", " थोडें काम करून अधिक



आमा डब्लम शिखर ( २३६०० फुट )

१०५१  
१०५२  
१०५३

मागण्या कशा कराव्या, ” “खेड्यांत येणाऱ्या शहरीं माणसांची कशी अडवणूक करावी ”, इत्यादि गोष्टींचे शिक्षण मिळालेले नाही म्हणून तो मनमोकळेपणाने आपल्याकडून होईल ती मदत करण्यास तयार असतो. अगदी वेगळ्या वातावरणांत नाविन्यपूर्ण सुट्टी घालवायची असेल त्यांनी काठमांडूला आठदहा दिवस जाऊन यावे, त्यांचे दिवस नक्की आनंदांत जातील. आपल्याशी जुळणाऱ्या नेपाळी संस्कृतीचा विचार केला की, असे वाटते की भारतांत एकजीव होण्यास काश्मीरपेक्षाही नेपाळ जास्त लायक आहे. नेपाळच्या सर्व आशा आकांक्षा, सुरक्षितता व प्रगति भारतावरच अवलंबून आहे. इतिहासकाळापासून नेपाळ हे स्वतंत्र राष्ट्र म्हणून जगत असल्यामुळे ते भारतांत संलग्न होणे असंभवनीय आहे. परंतु भारत आणि नेपाळ या राष्ट्रांत नेहमी स्नेहभाव राहिल असे वाटते.

आम्ही काठमांडूला असतांना श्री. गोखले यांनी “ शीतल निवास ” मध्ये एक थाटाची मेजवानी दिली. काठमांडूतील सर्व बडी बडी मंडळी उपस्थित होती. आम्हां पांच जणांनाहि निमंत्रण होते. नेपाळचे पंतप्रधान श्री. मातृकाप्रसाद कोईराला, कमांडर इन चीफ जनरल सर किरण समशेरजंग बहादुर राणा, माजी सेनापति व महाराजांचे प्रमुख सल्लागार जनरल सर कैसर स. ज. ब. राणा, इंडियन मिलिटरी मिशनचे मेजर जनरल रुद्रा व इतर मोठे लष्करी अधिकारी इत्यादि महत्त्वाच्या व्यक्तींशी आमचा परिचय झाला. त्या सर्वांनी आमच्या गिर्यारोहणाच्या उपक्रमाविषयी आस्थेने विचारपूस केली. नेपाळ हिमालयांत गिर्यारोहणासाठी जाणारे आम्ही पहिले भारतीय तरुण असल्यामुळे त्यांना आमचे विषयी कुतूहल होते. पंतप्रधान आणि सेनाधिपति यांचे निवासस्थानी जाऊन आम्ही औपचारिकरीत्या भेटून आलों. प्रेक्षणीय स्थळे पाहण्याचे आणि भेटी देण्याचे आमचे कार्यक्रम एकसारखे लागलेले असत. मुक्कामाच्या शेवटच्या दिवशी तर सर्व कार्यक्रम पार पाडतांना आमची धांदलच उडाली. यापुढील पार्या प्रवासांतच आम्हांला जास्त स्वस्थपणा लाभेल असे आम्हांला वाटू लागले.





# काठमांडू ते नामचे बझार

आमच्या पार्यी प्रवासास आम्ही तारीख बावीस सप्टेंबर रोजी सुरवात केली. काठमांडूचे सर्व दिवस गडबडीत गेले. यापुढे आमचे दिवस कष्टाचे खरे, पण ते शांत व स्वस्थपणे जाणार होते. निघायच्या आदल्या दिवशीच आम्ही आमचे सर्व सामान भारवाहकांच्या ताब्यांत देऊन त्यांना पुढे पाठवून दिले. आपापले बोजे ताब्यांत घेण्यासाठी भारवाहक जमले होते. तो देखावा गंमतीदार होता. वॉटत पावसाचा संभव असल्यामुळे प्रत्येकाने वाळलेल्या पानांपासून बनवलेले इरले आणले होते. सर्वांत कमी वजन असलेला व आटपशीर बोजा आपणांस मिळावा याबद्दल प्रत्येकाचा प्रयत्न चालू होता. काठमांडू येथे जो बोजा ज्या भारवाहकाने उचलिला तो नामचे बझारपर्यंत म्हणजे पुढील पंधरा दिवसांचे वाटचालीत त्याचेच जवळ रहाणार होता. कांही बोजांचे वजन आंतील खाद्यपदार्थ वापरले जात असल्यामुळे रोज थोडेथोडे कमी होत होते. आमच्या ब्रिस्कटवाल्याची आठवण येते. आम्ही ब्रिस्कटांचे दहा दहा पौडी असे सहा डबे घेतले होते. ते एका भारवाहकाजवळ होते. त्याला आम्ही ब्रिस्कटवाला म्हणत असू. त्याच्या बोजांतील ब्रिस्कट रोज थोडीथोडी कमी होत होती. परंतु दिसायला त्याचा बोजा पहिल्याइतकाच मोठा दिसत असे. सर्व बोजे सारख्या वजनाचे नसल्यामुळे इकडच्या वस्तु तिकडे घालून बोजे तयार करण्यांत तास दीड तास गेला, अखेर सर्व बोजे घेऊन आमचे बावीस भारवाहक काठमांडूच्या बाहेर पडले. त्यांनी पहिल्या दिवशी बनेपा येथे जाऊन मुक्काम केला. तेथपर्यंत जीप कशीबशी जाऊ शकत असल्यामुळे आम्ही पहिल्या मजलीचा प्रवास जीपमध्ये बसून करायचे योजिले.

सकाळी जीपमध्ये बसून निघालो. काठमांडू शहरांतून निघून पुढे भडगांव शहरांमधून बाहेर पडून कच्च्या रस्त्याने आदळत आपटत आमची जीप आठ वाजता बनेपा येथे पोचली. रस्ता कठिण होता. पण आमचा जीपड्रायव्हर सफाईने गाडी चालवत होता. बनेपा येथे आमचे भारवाहक भेटले. रात्री खूप पाऊस पडला होता. आमचे सामान जेमतेम कोरडे राहिले होते. चहापान व

नाश्ता करून आम्ही सुमारे सव्वाशें मैल दूर व अनेक पर्वतरांगांच्यापलीकडे असलेल्या नामचे बझारला जाण्यासाठी पावलें टाकण्यास सुरवात केली. पाऊस नुकतांच पडून गेलेला, जिकडे तिकडे हिरवेगार, आणि पहिल्या दिवसाचा उत्साह या वातावरणांत आम्ही बनेपाहून सपाठ्याने चालत निघालो. बनेपाजवळ दोन-तीन मैलांवर धुलीखेड नांवाचें एक मोठें गांव आहे. पण तें आमच्या मार्गावर नव्हतें. चालायला सुरवात केल्यावर पहिले दोन मैल चढून एका कण्यावर आलो, तेथून आम्हांला एकामार्गे एक डोंगरांच्या रांगा दिसू लागल्या. डोंगरांपाठीमार्गील न दिसणाऱ्या दऱ्यांतून वाफांसारखे ढगाचे लोट वरती येऊन वाऱ्यावर उडतांना सुंदर दिसत होते. नंतरचे तीन मैल उतरून सपाठीवर भात शेतांतून मार्ग आक्रमू लागलो. चार मैल पुढें गेल्यावर होक्से हें गांव लागलें. पायवाटेवर काठमांडूला जाणाऱ्या येणाऱ्या लोकांची रहदारी चालू होती. बहुतेकांच्या पाठीवर टोपली किंवा सुट्टे ओझें व त्याला बांधलेला पट्टा कपाळचे जरा वर घेतलेला असे. पाठीवरील वजनमुळें तोल सांभाळण्यासाठी ते थोडे पुढें वांकलेले असत. त्यांचे लक्ष बहुतेक स्वतःच्या पायाखालच्या जमिनीकडे असे. कारण ते अनवाणी असत. पायवाटा खडबडीत व त्यांत खडे खडे विपुल. तेव्हां ठेंच लागूं नये व घसरूं नये म्हणून पाऊल बरोबर टाकण्यासाठी त्यांची नजर खाली लागलेली असे. त्यांच्या अनवाणी पायांना अशा रस्त्यावरून चालण्याची चांगली संवय झाली असेल. भाड्यासारख्याला अनवाणी चालण्याचा प्रसंग आला असतां तर एका मैलांत दोनतीन वेळां तरी पायाला ठेंचा लागल्या असत्या.

होक्से गांव लहानसें खेडेंच होतें. तेथें चहा मिळतो कां म्हणून चौकशी केली पण चहा मिळाला नाहीं. नेपाळ हिमालयावरील पर्यटनांत कुठेंही आपल्यासारखा चहा मिळाला नाहीं. होक्सेच्या पुढें उतरणीस सुरवात झाली. वाटेंत एक वाहता नाला लागला. त्याचें नांव मसनें खोला. खोला म्हणजे नाला. नाला सखल व रुंद असल्यामुळें तेथें पूल नव्हता. तेव्हां पायांतून बूट काढून पाठीवरील पिशवीला बांधले व पाण्यांतून पलीकडे गेलो. वाटेंत पाणी गुड्यापर्यंत पोचलें होतें. प्रवाहाचे जोरानें पाण्यांत घसरून पडूं नये म्हणून खबरदारी घ्यावी लागत होती. मसाने खोला पार केल्यावर चाक खोला लागला. त्याच्या उजव्या तीरावरून वाट जात होती. सकाळपासून चालू लागल्यापासून कितीतरी

तास झाले होते. तरी आमचें मुक्कामाचें गांव दोलाल घाट येईना. पंधरावीस मिनिटें चालून गेल्यावर वाटेंत विचारावें तर दोलाल घाट अजून दोनतीन कोस दूर होतेंच. नकाशांत आम्ही अंतर पाहिलें होतें, तेव्हां काठमांडूहून दोलाल घाट एवढें दूर असेल अशी कल्पना नव्हती. प्रवासाचा पहिलाच दिवस असल्यामुळें व दोलाल घाटला पाँचायला एवढा उशीर होईल ही कल्पना नव्हती म्हणून आम्ही बरोबर खाण्यासाठी कांहीं घेतलें नव्हतें. त्यामुळें भूक लागली. वाटेंत एकदोन ठिकाणी केळीं मिळालीं तीं घेऊन खाल्लीं. पण त्यानें भूक भागेना. प्रवासाचा पहिलाच दिवस असल्यामुळें थकलेलें पाय कुरकुरू लागले. खोल्याच्या कांठानें जाणाऱ्या पायवाटेवर एकसारखी चढण व उतरण होती. चढण आली कीं नको वाटूं लागे. हिमालयांत पायचाल करायची म्हणून मी गरम शर्ट व पॅट घातली होती, परंतु आम्ही हिमालयांतील केवळ तीन चार हजार फूट उंचीच्या खोल्यांतून चालत होतो, म्हणून उष्मा फार जाणवूं लागला. सर्वजण कंटाळले होते. शेवटीं एकदांचें दोदाल घाट आलें. तेथें पोहोंचेपर्यंत अंधार झाला होता.

दोदालघाट येथें तीन नद्यांचा संगम आहे. आधीं चाकखोला इंद्रावती नदीला मिळतो. नंतर इंद्रावती सुनकोसी नदीला मिळते. त्या संगमावरील टेकडीवरच सरकारी रेस्ट हाऊस आहे. तारेचा झुलता पूल ओलांडून रेस्ट हाऊसपार्शी जाऊन पोचलों. पण खायला मिळण्याची आशा नव्हती. खाण्याचे जिनस व स्वैपाकाची सामुग्री आम्ही बरोबर घेतली नव्हती. भारवाहकांचा मुळींच पत्ता नव्हता. ते किती मार्गे होतें कोण जाणे ! फक्त भारियानाइक हरकमानासिंग आमचेबरोबर होता. हरकमानासिंगनें मोठमोठ्यानें ओरडून चौकीदाराला हांका मारण्यास सुरवात केली. एकसारखे तो अर्धा तास हाका मारीत होता. आम्ही दमलेलों असल्यामुळें घराबाहेरील मोकळ्या जागेंत जमिनीवर पडून राहिलों. कांहीं वेळानें चौकीदार आला व त्यानें वरची खोली उघडून दिली. इकडचे रेस्ट हाऊस धर्मशाळेसारखें असतें. खालचा मजला मोकळा. वरचा मजला बंद किंवा उघडी खोली. जाणारे येणारे वाटसरू खालच्या मजल्यावरील मोकळ्या जागेंत तीन दगड ठेवून चुली पेटवून स्वैपाक करतात. वरच्या मजल्यावर आमच्यासारखे स्वतः स्वैपाक न करणारे प्रवासी मुक्काम करतात.

रात्र खूप झाली होती, गेबीलालने गांवांत जाऊन थोडे तांदूळ व बटाटे आणून भात व बटाट्याचा रस्सा बनविला. तो कसाबसा बनविला असला तरी आम्हांस गोड लागला. पोटांत गेल्यावर मग आजूबाजूचा देखावा पाहण्याची इच्छा झाली. चतुर्दशीच्या चंद्राचे शुभ्र चांदणे पडले होते. रेस्ट हाऊसच्या एका बाजूने इंद्रावती व दुसऱ्या बाजूने सुनकोसी वाहात येऊन रेस्ट हाऊसच्या खालीच एकमेकीला मिळत होत्या. आम्ही सोळा मैलाची वाटचाल व चढाई उतराई केल्यामुळे थकलेली नसतो तर त्या आल्हादकारक चांदण्यांत संगमाच्या मनोहर दृश्याकडे पहात गप्पा मारीत, अर्धी रात्र जागून काढली असती. परंतु आम्हांला झोप येत होती. आणि दुसऱ्या दिवसाची पांच हजार फुटाची चढण डोळ्यापुढे दिसत होती. रात्री दहा वाजेपर्यंत फक्त दहावारा भारवाहक दोदालघाट येथे येऊन पोचले होते. आमच्या पांचांपैकी एकाचेच बेडिंग पुढे आले होते. त्यांतील पांघरूणे वाटून घेऊन जमिनीवर झोपण्याची तयारी केली. मार्गे राहिलेल्यापैकी कांहीं भारवाहक आजारी झाले होते असे कळले. त्यांच्या बरोबर राहिलेल्या सामानाचे काय करायचे हा प्रश्न होताच. तो प्रश्न उद्यां सोडवू असे म्हणून अकरा वाजण्याचे सुमारास झोपी गेलो.

दुसरे दिवशी सावकाश उठलो. मार्गे राहिलेल्या भारवाहकांना बरोबर घेऊन येण्यासाठी हरकमानसिंगला पाठवले. सकाळच्या प्रकाशांत संगमापासून दूरचा देखावा दिसू लागला. दोन्ही नद्यांवर तारेचे झुलते पूल होते. हे स्थळ इतके रम्य असूनही तेथे जास्त वेळ घालवितां न आल्यामुळे वाईट वाटले.

दुसरे दिवशीची चाल सहा मैलाचीच होती. पण चढण जवळजवळ पांच हजार फुटांची होती. आदले दिवशी येतांनाच हरकमानसिंग समोरच्या उंच डोंगरांकडे बोट करून चौबासला जाण्याचा मार्ग दाखवीत होता. एवढे उंच चढून जाण्यासाठी मनाची तयारी करून हळुहळु चढण्यास सुरवात केली. आर्धी सुनकोसी नदीवरील झुलत्या पुलावरून पलीकडे गेलो. तेथे डोंगराचे पायथ्याशी पाणचक्री होती. पाण्यावर चालणाऱ्या अशा पिठाच्या गिरण्या नेपाळ हिमालयांत नदी व नाल्यांच्या कांठीं आढळून येतात. एक चर खणून पाणी त्या चरांतून वाहत आणले व चक्रावर सोडून दिले की, ते चक्र अव्याहत चालू राहते.

त्यामुळे सखल भागांतल्या खेड्यांतील स्त्रिया दळणाच्या कष्टामधून मुक्त झाल्या आहेत.

त्या दिवशी एकसारखी चढण होती, पहिले चार मैल जवळजवळ उभी व पुढे तिरपी. वाटेत थोड्याथोड्या अंतरावर झाडाखाली चौथरे लागत होते. आमचे भारवाहक तेथे ओझी लावून थांबायचे. आम्हीही मधून मधून थांबत होतो. दोन्ही कामे व्हायची. दम खार्णे व देखावा पहाणे. जसजसे वर जावे तस-तसा दूरवरचा देखावा दिसत होता. इंद्रावती व सुनकोसी नद्यांचे संगमापूर्वीचे प्रवाह लांबपर्यंत दिसत होते. ढगांच्यामधून कांहीं शिखरेही हिमाच्छादित दिसत होती. वाटेत एक चढण चढून वर आलो तो पाषाणाचे गोमुखांतून जलधारा वहात असलेली दिसली. त्या धारेखाली रूसी व होमी या बंधूंचा जलविहार चालू होता. आम्हीही थांबलो. गेले दोनतीन दिवसांत आंधोळ न केल्यामुळे व विशेषतः घामामुळे शरिराला व कपड्यांना गलिच्छपणा आलेला होता. कपडे उतरून पाण्याच्या धारेखाली गेलो. प्रथम पाणी अगदी गार वाटले. पण नंतर गंमत वाटू लागली व पाण्याच्या धारेखालून उठू नये असे वाटू लागले. यथेच्छ स्नान करून कपडे धुऊन, बरोबर आणलेली बिस्किटे व चीझचा समा-चार घेतला. भारवाहकांना आमच्यापेक्षा आंधोळीची अधिक जरूरी होती. पण आंधोळ करण्यास कोणीही उत्सुक नव्हते. वाटेत एखादी नदी किंवा नाला भेटला की, आम्ही आंधोळ करीत असू. पण भारवाहकांना आंधोळ करतांना कधी पाहिले नाही. इकडच्या लोकांना प्रवासांत गार पाण्याने स्नान केले म्हणजे आजारी पडू अशी भीति वाटते. आमचे भारवाहक दोनतीन आठवड्यांनी काठमांडूला परत पोचल्यावर स्नान करणार होते.

रस्त्यांत भेटणारे लोक आमच्याकडे कुतूहलपूर्वक पहात असत. नेपाळमध्ये अजून आमच्यासारखे भटके प्रवासी विशेष येऊन गेलेले नाहीत. गेल्या तीन चार वर्षांपासून पाश्चिमात्यांची कांहीं पथके गिर्यारोहणासाठी नेपाळच्या अंतर्भागांतून प्रवास करून आलेली आहेत. तसेच सर्व्हे ऑफ इंडिया, जिऑलॉजिकल सर्व्हे ऑफ इंडिया अशा खात्यांतील कांहीं अधिकारी पाहणी करण्यासाठी मधून मधून येऊन गेलेले आहेत. परंतु हिमालयांतील गढवाल, सिक्कीम किंवा काश्मीर येथे परिभ्रमण करण्यासाठी जसे अनेक लोक जातात तसे नेपाळमध्ये कोणी जात

नव्हते. किंबहुना, केवळ परिभ्रमण व गिर्यारोहण करण्यासाठी गेलेले आम्ही पहिलेच भारतीय असू. वाटेत भेटणाऱ्यांपैकी कांही धीट लोक आम्ही कुठले, कुठे चाललो असे प्रश्न विचारीत. काठमांडूपासून आम्ही फार दूर गेलेलो नसल्यामुळे वाटेत भेटणाऱ्या बऱ्याच लोकांना हिंदी येत होते. त्यांच्या “कहाँसे आये ?” या प्रश्नाला “बंबईसे” असे उत्तर दिल्यावर, “कहाँ जायेंगे ?” असा दुसरा प्रश्न यायचा. मीही “नामचे बझार” असे त्रोटक उत्तर द्यायचा. मग लगेच तिसरा प्रश्न यायचा. “किस लिये ? वहाँ क्या है ?” माझे उत्तर ठरलेले, “वहाँ पहाड देखने जा रहे हैं.” पण या उत्तराने त्यांचे समाधान व्हायचे नाही. अहोरात्र ज्यांना पाहून आणि ज्यांच्यावर चढउतार करून आपण कंटाळलो आहोत, ते डोंगर पहाण्यासाठी हे लोक मुंबईहून एवढे कष्ट करीत कशाला जात आहेत याचा त्यांना कांही उमज पडत नसे. त्यांतले कांही हुशार लोक, “कांही शोध करायला जात आहांत कां ?” असे विचारीत. जे लोक नेपाळांत म्हणजे काठमांडूचे खोऱ्यांत जाऊन आलेले होते. त्यांना तेनसिंग शेर्पाचे नांव व त्याने नुकताच एव्हरेस्टवर केलेला दिग्विजय माहित होता. बाकीच्या लोकांना त्यांच्या देशांत घडलेल्या व जगाला हालवून सोडणाऱ्या या घटनेची कांही माहिती नव्हती.

आम्ही चौबास गांवी दुपारी चार वाजतां पोचलो. रूसी व होमी गांधी आधी जाऊन पोचले होते. त्यांनी तिथल्या दुकानदाराच्या घरांतील बाजूची छोटी खोली रात्री मुक्काम करण्यासाठी मिळवून ठेवली होती. तासादीडतासाने सर्व भारवाहक येऊन पोचले. गेव्रीलालने पुरी भाजीचा स्वैपाक बनविला आणि दिवे लागणीच्या सुमारास आम्ही जेवलो. नेपाळ देश मुंबईच्या ईशान्य दिशेला असल्यामुळे तेथे आपल्यापेक्षां दिवस लवकर उजाडतो व मावळतो. सप्टेंबरच्या दिवसांतदेखील सहा साडेसहा वाजतांच अंधार पडू लागे. आम्ही कंदील बरोबर नेले होते. ते पेटवून दैनंदिनी लिहिण्याचे व नकाशा पहाण्याचे काम रात्री करत असू. मला तर हिशेब लिहिण्याचे आणखी एक काम होते. तास दीड तास या कामांत वेळ घालविल्यावर आम्ही लवकर झोपून जात असू. त्या रात्री चौबासला आम्ही सात हजार फूट उंचीवर होतो. म्हणून हवा थंड वाटत होती, परंतु एका छोट्या खोलींत पांच जण झोपल्यामुळे थंडी वाजली नाही.

तिसरें दिवशीं चौवासहून लिसांखूला जाण्यास निघालों. त्या दिवशीं सकाळीं पुन्हां भारवाहकांसंबंधीं कांहीं अडचण आली. दोघेतिघे भारवाहक पुढें जायला तयार नव्हते. त्यांतील नरवहादूर नांवाच्या एका भारवाहकास भारियानाइक व्हावयाचें होतें. ती संधी न मिळतां एखाद्या सामान्य भारियासारखें ओझें उचलावें लागल्यामुळें तो असंतुष्ट होता. तो काठमांडूला परत जात आहे हें कळून आम्हांला बरें वाटलें. कारण त्यानें स्वतः नीट काम केलें नसतें व इतरांना फूस लावली असती. चौवास येथें त्यानें आम्हांस त्रास दिलाच. जे दोन तीन भारवाहक परत जाणार होते त्यांचेएवजीं दुसरीं माणसें घेण्याचा प्रयत्न हरकमानसिंग करीत होता. नरवहादूरानें त्या माणसास चिथविलें व आमच्याबरोबर तेथून कुणी येऊं नये असा प्रयत्न चालवला. अखेर हरकमानसिंगने थोडी जास्त मजुरी व एक एक सिगरेटचें पाकीट देऊं करून कांहीं माणसांना बरोबर घेतलें.

सकाळीं उठून नवनीत जवळच्या टेकडीवर गेले असतांना त्यांना हिमाच्छादित शिखराची मोठी रांग दिसली. त्यांनीं मार्गें फिरून आम्हां सर्वांना हांक मारून बोलावले. आम्ही लगेच धांवत गेलों. त्या दिवसांत आकाश बहुतेक अभाच्छादित रहात असल्यामुळें दूरवरचीं हिमशिखरें दर्शन देण्यासाठीं फार वेळ अनावृत्त राहणें शक्य नव्हतें. आम्ही लगेच वरती चढून गेल्यानें तो आकर्षक व स्मरणीय देखावा आम्हांला दिसला. सातआठ डौलदार हिमशिखरांनीं क्षितिज व्यापून टाकिलें होतें. हिमालयांतील शिखरराज एव्हरेस्टला मुजरा करण्यासाठीं जणूं काय त्याचे सरदार प्रातःकाळीं नीटनेटका व शुभ्र पोशाख करून त्याच्या राजवाड्यापार्शीं येऊन रांगेत उभे राहिले होते. मेघांचा पडदा येऊन तें दृश्य दिसेनासें झाल्यावर आम्ही खालीं आलों. पावसाळा पूर्णपणें संपला नसल्यामुळें नामचे बझारला जाईपर्यंत अशा हिमशिखरराजींचें दर्शन आम्हांला दोनतीन वेळांच झालें.

चौवासहून निघाल्यावर सुमारे पांचशें फूट चढून घाटमाथ्यावर आलों. यापुढील रस्ता डोंगराच्या कण्यावरून एक सारखा पूर्व दिशेकडे बरेच मैल जात होता. दोन्ही बाजूला सुंदर देखावे दिसत होते. उत्तरेला उंच उंच पर्वत व त्यांची मेघाआडून डोकवणारी हिमशिखरें दिसत होती. दक्षिणेला डोंगराच्या उतरणीवर ओटे बनवून त्यावर पेरलेलीं भातशेतें, शेतामध्ये असणारी घरे,

वाय्याच्या झोताबरोबर कापसाच्या पुंजक्याप्रमाणे आकाशांत तरंगत जात असतांना शैलशिखरांशीं लगट करणारे मेघ, दग्यांच्या तळाशीं जोराने वहात जाणारे व सूर्यप्रकाशांत रुपेरी चकाकणारे जलप्रवाह अशीं नयनमनोहर दृश्ये दिसत होती. मध्य हिमालयांत जेथे डोंगरांच्या उतरत्या बाजूवर ओटे बनवून भात, नाचणी, मका वगैरे धान्ये पिकवितात. तेथे शेतकऱ्यांचीं घरे आपापल्या शेतापार्शींच असतात. सखल प्रदेशांतल्याप्रमाणे शेतकरी खेड्यांत जवळ जवळ घरे बांधून रहात नाहीत. त्यांचे पहिले कारण म्हणजे त्यांचीं शेते उंच उंच डोंगरांच्या उतरणीवर जागा साफ करून ओटे बांधून तयार केलेलीं असल्यामुळे तीं एकमेकांपासून बरीच लांब व उंचीवरती असतात. शेतकऱ्यांनीं खेड्यांत वस्ती केली तर आपल्या शेतापार्शीं पोंचण्यांतच त्यांचा अर्धा दिवस जायचा, या प्रदेशांतील लोक शांतताप्रिय, प्रामाणिक व पापभिरु असल्यामुळे सुरक्षिततेसाठीं खेडेगांवांत एकत्र वस्ती करून राहण्याची आवश्यकता त्यांना भासत नाही. त्यांच्या गरजाही कमी असतात. त्यामुळे त्यांना उठल्यासुटल्या बाजारांत जाण्याची जरूरी वाटत नाही. त्यांचे जीवित साधे व स्वावलंबी असते. त्यामुळे शेतकरी आपल्या शेतापार्शींच झोंपडी बांधून कुटुंबासह राहू शकतो. इकडील गांवे उंच डोंगरांच्या एका बाजूवर विखुरलेलीं असतात. डोंगरांच्या बाजूवर ठिपक्यांसारखी दिसणारी पांढरी व तांबडीं घरे डोंगराची शोभा वाढवितात. अगदीं उंच उंच डोंगरमाथ्याजवळसुद्धां जंगल तोडून, जागा साफ करून, ओटे करून त्यावर मक्याची व नाचणीची शेती केलेली आढळते. अन्नोत्पादनासाठीं मनुष्य कुठे कुठे जाऊन वस्ती करतो !

इकडचे लोक शांतताप्रिय व पापभिरु असल्यामुळे प्रवास करतांना भीति वाटत नाही. प्रवासांत कित्येक वेळां चालण्याच्या नादांत मी एकटा पुढे जात असे किंवा मला वाटेत थांबावेसे वाटले तर सोबत्यांना पुढे जाण्यास सांगून त्यांच्यामागून कांहीं वेळाने चालणे सुरुं करत असे. नेपाळांतील भागांतून जंगलांतून व शेतांतून एकटे जात असतांना मला कधीं भीति वाटली नाही. वाटेत भेटणाऱ्या लोकांच्या कमरेला कुकऱ्या अडकवलेल्या असत. मजबूत अंगापिंडाचा कमरेला कुकरी असलेला एखादा मनुष्य तुम्हांला वाटेत भेटला तर भीतीच वाटेत. पण येथे तशी भीति वाटत नव्हती. उलट असा एखादा उग्र पुरुष



भेटला असतां आपल्या चेहऱ्यावर हास्याची छटा दाखवली तर हास्यानें प्रत्युत्तर देण्याची त्याची तयारी असे. चाळीस दिवसांच्या आमच्या प्रवासांत श्वापदेही आम्हांला कोठे दिसलीं नाहींत. बारा हजार फुटाखालच्या प्रदेशांत साप मधून मधून दिसत असत. परंतु लांडगे, कोल्हे अशीं जनावरे दिसलीं नाहींत. श्वापदे तराईमध्ये विशेष करून आढळतात. वर कांहीं भागांतील जंगलांमधूनसुद्धां हिंस्र पशू आहेत असें म्हणतात. परंतु पायवाटांवर व दिवसां बहुतेक श्वापदे भेटण्याची भीति नसते. हिमालयांतील वनांतून व निर्जन प्रदेशांतून एकट्या दुकट्या छिया-सुद्धां निर्भयपणे एका गांवाहून दुसऱ्या गांवाला जातात. इकडील पहाडी छियांमध्ये मोकळेपणा आहे. त्यांचा फोटो घ्यायला उभे राहिले तरी त्या घाबरत किंवा लाजत नाहींत. जों जों उंच प्रदेशांत जावे तों तों छिया अधिकाधिक धीट आढळून येतात. घरांत स्त्रीचीच सत्ता असते एवढेच नव्हे तर बाजारहाट करणे, करारमदार करणे यांत सुद्धां स्त्रीच पुढाकार घेते.

चौबासहून लिसांखुकडे जाणारा रस्ता त्यावर असलेल्या चिकणमार्तीवर पाऊस नुकताच पडून गेला असल्यामुळे निसरडा झालेला होता. आम्ही प्रत्येकजण दोनतीनदां तरी घसरून आपटलो असूं. चालतां चालतां रूसी गांधी घसरून पडले, तेव्हांपासून त्यांचा गुडघा दुखूं लागला. तो पुढें बरेच दिवस दुखत होता. त्यामुळे डोंगर उतरतांना त्यांना त्रास होई. त्या दिवशींची वाटचाल रम्य होती आकाश अभ्राच्छादित असल्यामुळे ऊन नव्हतें. उंचीवरून जात असल्यामुळे सुंदर देखावे मनाला रिझवीत होते. आम्ही दुपारीं दीड वाजतां रिसिंगो उर्फ लिसांखू या गांवीं जाऊन पोचलो. गांव एका मोठ्या डोंगरांच्या बाजूवर विखुरलेलें आहे. त्याच्या समोरच्या डोंगराला जोडणारा एक कणा आहे त्या कण्याच्या टोंकाशीं एक बौद्ध गुम्बा ( मंदिर ) आहे. त्या गुम्बाच्या वरच्या मजल्याच्या व्हरांड्यांत आम्ही मुक्काम केला. तेथून समोरच्या डोंगरावरील लिसांखू गांवांतील घरे, दूरवरच्या डोंगरांवरून कोसळणाऱ्या जलधारा, डोंगराच्या उतरणीवरील भातशेतें वगैरेंचा देखावा उत्तम दिसत होता. मंदिराचें अंगण स्वच्छ होतें. शेजारीं वस्ती नव्हती. अशा या रम्य ठिकाणीं केवळ अर्धाच दिवस राहायला सांपडणार याबद्दल मला वाईट वाटलें.

एखाद्या गिरिनगरांतील उत्तम हॉटेलप्रमाणे ते स्थळ होते. मुक्कामावर पौंचल्यावर एक दोन तासांतच शेबीलालने भोजन तयार केले. त्याचा आस्वाद घेत व सुंदर देखाव्यांकडे पहात गुम्बाच्या बाहेरील अगणांतच जेवण केले. कांहीं फोटो काढायचे प्रयत्न केले. परंतु सूर्य जो ढगाआड जाऊन बसला तो रात्र पडेपर्यंत बाहेर आला नाही. त्यामुळे गुम्बाचे चांगले फोटो काढतां आले नाहीत. नवनीत पारेखनीही आपला सिनेकॅमेरा स्टँडवर बसवून सज्ज करून ठेवला होता. परंतु कांहीं उपयोग झाला नाही.

सायंकाळ झाल्यावर गांवांतील लोक भेटायला येऊं लागले व आमच्यामध्ये कुणी डॉक्टर आहे कां, अमक्या अमक्या रोगांवर औषध आहे कां असें आम्हांला विचारूं लागले. हा अनुभव आम्हांला आमच्या हिमालयांतील प्रवासांत नेहमीं आला. नेपाळ सरकारने फिरते डॉक्टर किंवा औषधालये अशी कांहीं सोय केलेली नाही. हिमालयांतील हवापाणी उत्तम असल्यामुळे तेथील लोक सहसा आजारी पडत नाहीत. पण एकदां कोणी आजारी पडले कीं मग त्याच्या जीविताचा हवाला एक जवळ असणाऱ्या जडीबुटीवर व दुसरा दैवावर. आजारी बरा होण्यासाठीं देवाची पूजा, अनुष्ठान वगैरेचा अवलंबही ते करितात. परंतु नेमकी लागू पडतील अशीं आधुनिक औषधे मात्र त्यांना मिळूं शकत नाहीत. पहाडावरील लोक दैववादी असण्याचे हें एक कारण आहे. पाश्चिमात्यांचीं गिर्यारोहणासाठीं जीं पथके जातात, त्यांच्यामध्ये बहुधा एक तरी डॉक्टर असतोच. त्यामुळे ज्या गांवांतून हीं पथके पूर्वी गेलेलीं आहेत, तेथील लोकांची असे कुणी शहरी लोक आले कीं, त्यांच्याबरोबर डॉक्टर व औषधे असणारच अशी समजूत झालेली आहे. आम्ही कुठल्याही गांवां पौंचलों कीं लोक औषधे मागायला येत. आमच्यापैकीं कोणीच डॉक्टर नव्हते. नाहीतर त्याला गांवोगांवच्या गरीब रोग्यांना योग्य तीं औषधे देऊन त्यांचे धन्यवाद घेतां आले असते. आम्हांला ज्यांची जरूर लागेल अशीं पेटंट औषधे आम्ही आमचेबरोबर एका पेट्टीत घालून नेलीं होतीं. साधा ताप, डोकेंदुखी यावर आम्ही औषधे देऊं शकत होतो. अॅस्पिरिन, किनाईन, डोळ्यांत टाकायचे औषध, थंडीसाठीं व मुरगळण्यासाठीं लावण्याचीं मलमै वगैरे औषधे जरूर लागेल तेव्हां आमच्या भारवाहकांना व खेडुतांना देत होतो. परंतु पुष्कळ दिवसांची पोटदुखी,

डोळ्याचे विकार, मुलांचे जंत वगैरे रोगांवर औषधे मागितलीं कीं आम्ही नाईलाजांनें नकार देत होतो.

दुसरे दिवशीं पहाटे पांच वाजतांच उठलों. सहा वाजतां गुम्वाचा लामा व गांवची इतर मंडळी आली. त्यांनीं गुम्वा उघडून देवाची आरती केली. मध्ये बुद्धाची मूर्ति व बाजूला महादेव गुरु व मत्स्येन्द्रनाथ अशा दोन देवांच्या मूर्ति होत्या. नेपाळांतील उंच प्रदेशांत राहणाऱ्या लोकांचा धर्म बौद्ध असला तरी तो बुद्धाच्या मूळ शिकवणीनुसार राहिलेला नाही. त्याचें स्वरूप बरेंच पालटलेलें आहे. देवाची आरती करतांना झांज, सनई, शंख, ढोल वगैरे वाद्ये वाजविलीं जात होती. आरती झाल्यावर देवापुढें पैसे ठेवून लामाचे आभार मानून आम्ही पुढच्या प्रवासाला निघालों. प्रथम बरेंच खालीं उतरल्यावर एक दोन नाले ओलांडून जाण्यासाठीं पायांतील बूट काढावे लागले. अशा एका नाल्यापाशीं विसावा घेण्यास थांबलों असतां पद्मवहादूर नांवाच्या एका गुरख्याची गांठ पडली. तो बरोबर शेळ्या घेऊन विकण्यासाठीं काठमांडूला जात होता. पूर्वीं त्यानें हैद्राबाद संस्थानांतील फौजेंत नोकरी केली होती. “मी एक पत्र लिहून दिलें तर काठमांडू येथें इंडियन अँम्बेसीच्या पोस्टांतून एक पाकीट विकत घेऊन, त्यावर पत्ता लिहून घेऊन पोस्टांत टाकून देशील कां ?” असें त्यास विचारलें असतां त्यानें आनंदानें कबूल केलें. म्हणून तेथेंच ओढ्याच्या कांठीं बसून पुण्यास वडिलांच्या नांवानें पत्र लिहून त्याजजवळ दिलें. त्यानें टाकलेलें पत्र व्यवस्थित पोंचलें असें पुण्यास परत आल्यावर मला कळलें.

नेपाळ सरकारचें टपाल व तारखातें आहे. परंतु देशांत टपालाची सोय मात्र अगदीं नाममात्र आहे. काठमांडू येथें भारतांतून व परदेशांतून येणारीं व जाणारीं पत्रें इंडियन अँम्बेसीच्या पोस्टांतूनच जातात. नेपाळी टपालखातें फक्त देशांतील जिल्हाच्या प्रमुख गांवीं पत्रांची नेआण करते. आमच्या काठमांडू ते नामचे बझार या प्रवासांत आम्हांला एकही प्रमुख गांव लागणार नव्हतें. त्यामुळें प्रवासांतून घरीं पत्रें पाठविण्याची कांही सोय नव्हती.

मांगा देवराळी हें आमचें पुढचें मुक्कामाचें गांव. आठ हजार फुटावर घाट-माथ्याजवळ होतें. त्यासाठीं खूप चढावे लागले. वाटेंत कांहीं लोक एका शेतांत मक्याचीं कणसें तोडत होतीं. जवळच आग पेटवलेली होती. तेथें आम्हीं

सर्वांनी जाऊन, तार्जी मक्याची कणसें भाजून घेऊन यथेच्छ खाल्ली. आम्हांला रोजच्या प्रवासांत शारीरिक कष्ट खूप होत असल्यामुळे, कांहीं खाळें तरी पचत होतें. गांवापाशीं पौंचल्यावर एक गंमत झाली. एक मुलगा बाह्यांत हात न घालतां, कोट तसाच खांद्यावर अडकवून चालला होता. नवनीतना वाटलें की त्या बिचाऱ्याला हात नाहीत; म्हणून त्यांनी त्याला देण्यासाठी एक मोहोर काढली. त्या मुलानें ती देण्यासाठी हात पुढें केला तेव्हां नवनीतना आश्चर्य वाटलें. साहजिकच मोहोर ( पन्नास पैसे ) देण्याचा विचार बदलून त्या ऐवजी ' पचनी ', ( वीस पैसे ) त्यांनीं खिशांतून काढून दिलें.

त्या दिवशीं दहा मैल रस्ता चाललों. मांगा देवराळीला एका सुखवस्तु शेतकऱ्याच्या घरांतील पडवीत मुक्काम केला. घरांत शिरतो न शिरतो तोंच जोरांत पाऊस सुरू झाला, थोडक्यांत बचावलों. रात्री झोपण्यापूर्वी दैनंदिनी लेखन, नकाशा अभ्यासणें वगैरे गोष्टी केल्या. सकाळीं लवकर उठून पुढच्या प्रवासाला सुरवात केली. सुरवातीचा तासभर रस्ता डोंगर माथ्यावरून जात होता. गौरीशंकर व त्याच्याजवळची हिमाच्छादित शिखरांची रांग दिसत होती. पुढें उतरणीस सुरवात झाली. रस्ता पाहन ( चीड ) वृक्षांच्या राईतून जात होता. मधून मधून झाडे तोडलेली दिसत होती. पाहनच्या तेलाचा सुगंध सगळीकडे दरवळला होता. तेथील वनश्री पाहून काश्मीरमधील गुलमर्गची आठवण झाली. सुमारे तीन हजार फूट खाली उतरून चर्णाविती खोऱ्यापाशीं आलों. खोऱ्यावर अरुंद झुलता पूल होता. दोन्ही बाजूला जाड साखळदंड व त्याला लोखंडी पट्ट्याने बांधलेली देवदाराची फळी. कोणी चालूं लागलें की तो पूल खूप हाले. त्यामुळे एका वेळेस दोघांना पुलावरून जाणें जरा कठिण होत होतें. पुलावरून जातांना खाली खडकावरून तुफान वेगानें वाहणाऱ्या पाण्याकडे बघवत नव्हतें. नाल्यापाशीं उतरून पाण्यांत मनसोक्त आंघोळ करून आम्ही श्रमपरिहार केला. नंतर पुन्हां दोन तास चढण चढून किरंतीछाप गांवापाशीं पौंचलों. भारवाहक सहसा आमचे मागून हळू हळू येत. परंतु त्या दिवशीं आम्ही आंघोळ करण्यांत तास दीडतास घालवल्यामुळे ते आमचे आधीं मुक्कामावर जाऊन पौंचले. आमच्या भारवाहकांपैकी बरेचजण पूर्वी नामचे बजारला जाऊन आलेले असल्यामुळे त्यांना मार्ग माहित होता. आमचा मार्ग म्हणजे

पायवाट असे. कित्येक वेळां दोन दिशेला जाणाऱ्या पायवाटा भेटत. तेव्हां कुठ्ठीची वाट धरावी याबद्दल मनांत गोंधळ होई. कधी कधी अंदाजाने एक वाट धरून पुढे जो कोणी भेटेल त्याला आमच्या पुढील मुक्कामाच्या गांवाचे नांव घेऊन, “कयो बाटो ?” असें नेपाळी भाषेत विचारायचे. “एही बाटो” असें त्यानें उत्तर दिल्यावर आपण बरोबर चाललों आहोंत असें समजून पुढे चालूं लागायचे. या पहाडी लोकांना धूम्रपान करण्याचा फार शोक आहे. आम्ही एखाद्याला सिगरेट दिली की तो एखादी किंमती वस्तू भेट मिळाल्याप्रमाणे खूष व्हायचा. दोन्ही हात पुढे करून अगदीं नम्रपणे व सहिमत नजरेनें त्या सिगरेटचा स्वीकार करायचा. पहाडी व शेर्पा स्त्रियासुद्धां धूम्रपान करतात. जेथे जेथे आम्ही मुक्काम करीत होतो, तेथील घरमालकिणीला सिगरेट दिली, की मग ती आमच्या घेण्यानें होणारी गैरसोय आनंदाने सहन करी. शिवाय जाण्यापूर्वी आम्ही रोख बक्षिस देत होतोच,

किरंतीछापहून पुढे यार्शाचे वाटेवर तामाकोसी नांवाची मोठी नदी लागली. तिच्यावर मजबूत झुलता पुल होता. त्या दिवशीच्या पायटीची आम्हांला चांगलीच आठवण राहिल. नकाशावरून पाहून यार्शा फक्त आठ दहाच मैल असेल, अशी कल्पना आम्ही केली होती. परंतु यार्शाला पोहोचेपर्यंत खूपच चालावे व चढावे लागले. काठमांडूहून बरेच दूर आल्यामुळे वाटेत भेटणाऱ्या लोकांची ये जा कमी झाली होती. कधी कधी तास तास वाटेत कोणी भेटत नसे, त्यामुळे आम्ही धरलेली वाट बरोबर आहे की नाही हे कुणाला विचारून नक्की करता येत नसे. आमचे भारवाहक मार्ग होते. बऱ्याच वेळाने वाटेत कोणी भेटले म्हणजे यार्शा कोणीकडे व किती दूर आहे असें त्याला विचारावे. कोणी ‘हे जवळच आहे,’ कोणी ‘एक कोस,’ कोणी ‘अर्धा कोस’ असें सांगत होते. पण कितीही चालले तरा यार्शा दूरच होतें. अंदाजापेक्षां एखादे गांव दूर आहे असें कळून आले की आपण थकून जातो, व अशा थकलेल्या अवस्थेत आपण बरेच अंतर चाललों आहोंत असें वाटते, आमचे तसे झाले. किती वेळ यार्शा येईना. शेवटी कांहीं घरे दिसू लागली व यार्शा अगदीं जवळ आल्यासारखे वाटले. तेथे कांहीं माणसे भेटली. खात्री करून घेण्यासाठी त्यांना विचारले. त्यांनी जवळच्या सुमारे आठशें फूट उंचीच्या टेकडीकडे बोट करून यार्शा त्या टेकडीवर आहे. तेव्हां

मुकाट्याने ती टेकडी चढू लागलो. यार्शा गांवाबाहेर धर्मशाळा होती तेथे उतरलो. त्यादिवशी दोनतीन हजार फूट चढ उतार व जवळजवळ चौदा मैल चाल झाली.

काठमांडूहून निघाल्यापासून आम्हांला सहा दिवस झाले होते. पुढील मुक्कामाचे गांव मेकचन हे होते. तेथे लहानसा बाजार आहे हे कळले होते. आम्हांला व आमच्या भारवाहकांना तांदूळ, आटा वगैरे वस्तु घ्यायच्या होत्या. यार्शाहून निघाल्यावर सुमारे पंधराशे फूट चढण चढून आम्ही एका घाटावर आलो. तेथे दाट धुकें होते. त्यामुळे आम्ही नऊ हजार फूटांवर होतो तरीही आम्हांला हिमशिखरें दिसलीं नाहींत. एवढे उंच चढून गेल्यावर हिमशिखरें दिसलीं असतीं तर श्रमपरिहार झाला असता. या घाटापुढील मार्ग मात्र रमणीय होता. हिमशिखरें आच्छादलेल्या जमिनीवरून वळणें घेत वाट हळूहळू उतरत होती. खाली खिमटी खोल्याचा प्रवाह दूरवर दिसत होता. नेपाळ हिमालयांतील मार्गावर आवाज करीत जाणाऱ्या बैलगाड्या नाहींत. दौडत जाणारे घोडे नाहींत. वेगानें धांवणाऱ्या व धूळ उडवणाऱ्या मोटारी नाहींत. शांतपणें, कुणाचाही उपद्रव न होता रमत गमत चालत जाण्याचें सौख्य हिमालयांतच अनुभवावें. खिमटी खोल्यापाशीं पांचल्यावर आम्ही आंघोळ केली. पाणी अत्यंत थंड असून वेगानें वहात होतें. म्हणून आंघोळ चटकन उरकावी लागली. पलीकडच्या तीरावर चाळीस पन्नास रेड्यांचा एक तांडा होता. जोरानें वाहणाऱ्या त्या प्रवाहांतून रेड्यांना ह्या तीरावर आणण्याची खटपट कांहीं माणसें करीत होती. ती गंमत पहात आम्ही बसलो. एक माणूस प्रवाहांतून, पायाखाली असलेल्या दगडावरून उड्या मारीत इकडे आला. त्यानें आपल्याबरोबर एक लांब दोराचें टोंक आणलेलें होतें. त्या दोराला दुसरा मोठा जाड दोर बांधून तो इकडे खेंचून घेतल्यावर तिकडे असलेल्या माणसांनीं पांच रेडे दोराला बांधून त्यांना पाण्यांत ढकलिले. ते रेडे पोहून इकडे येऊं लागले. प्रवाहाबरोबर वाहून न जातां त्यांनीं सरळ इकडे यावें म्हणून इकडचीं माणसें दोर ओढून घेत होती. किनाऱ्याला लागण्यापूर्वी रेडे जवळजवळ गारठून जात. परंतु किनाऱ्याला लागल्यावर एक दोन मिनिटांतच प्रवाह ओलांडण्याचें आपलें साहस विसरून जाऊन संथपणें गवतावर चरूं लागत. हे रेडे काठमांडूला

दसऱ्याच्या दिवशीं बळी देण्यासाठीं नेले जात होते. काठमांडूलां दसऱ्याचा उत्सव जोराचा होतो. पूर्वीच्या राजवटींत दसऱ्याच्या दिवशीं शेंकडों रेड्यांचें बलिदान होत असे. प्रत्येक लष्करी व मुलकी अधिकाऱ्यांनीं एकेक रेड्याचा बळी दिला पाहिजे असा रिवाज होता. दसऱ्याचें दिवशीं हनुमान चौकांत काळभैरवाच्या मूर्तीपुढें, बळी पडलेल्या रेड्यांचा ढीग होत असे. आतां हें कमी झालें आहे. तरी अजूनही रेड्यांचा बळी दिला जातोच.

त्यादिवशीं गायतोंडे सकाळीं आमच्याबरोबर चालत निघाले, ते नंतर कित्येक तास दिसलेच नाहींत. ते कुठें गेले असतील याचें आश्चर्य करीत खिमटी खोल्यापार्शीं आम्ही विश्रांति घेत बसलों होतो. कांहीं वेळानें ते आले. ते आम्ही कल्पना केल्याप्रमाणें ते वाट चुकून भलतीकडेच गेले होते. वाट चुकल्यामुळें त्यांना तीनचार मैल जास्त पायपिटी करावी लागली. खिमटी खोल्याच्या बाजूनें पुढें चालत जाऊन आम्ही झुलत्या पुलावरून पलीकडे गेलों. थोड्याच अंतरावर मेकचन गांव होतें. तेथें नेपाळ सरकारची एक लष्करी चौकी होती. तेथील नाइक भक्तब्रहादुर यानें आमचा परवाना पाहण्यास मागितला. परवाना पाहिल्यावर मात्र त्यानें आमच्या तेथील मुक्कामांत आम्हांला चांगली मदत केली. मेकचन गांव पूर्वीपासून लोखंडी सामानाबद्दल प्रसिद्ध आहे. तेथें जवळच लोखंडाच्या खाणी आहेत. जंगलतोड खूप झाल्यामुळें पुरेसा कोळसा जवळपास तयार होत नाहीं म्हणून खाणींतून लोखंड काढून तें शुद्ध करण्याचें काम जोरांत चालत नाहीं. पूर्वी तेथें सरकार बंदुका तयार करीत असे. त्या कारखान्याची यंत्र सामुग्री अद्याप जशीच्या तशी ठेवलेली आहे. आम्ही कॅमेरे घेऊन गांवांत हिंडत असल्यामुळें वीसतीस माणसांचा थवा आमच्यामागे हिंडत होता मेकचन येथें पत्र लिहून त्यावर नेपाळी पोस्टाची तिकिटें लावून आम्ही नाइक भक्तब्रहादुर यांजजवळ दिली व सरकारी टपाल घेऊन जाणाऱ्या माणसाबरोबर पाठवून देण्यास सांगितलें.

भारवाहकांना धान्य व मीठ वगैरे वस्तु घेण्यास वेळ लागला म्हणून दुसऱ्या दिवशीं आम्हीं उशीरा निघालों. मी, नवनीत, नाइक भक्तब्रहादुर याला बरोबर घेऊन मेकचनहून तीन मैलांवर असलेल्या चुचुरी या गांवीं बिर्खब्रहादुर नांवाच्या गृहस्थास भेटण्यास गेलों. कांहीं वर्षापूर्वी मीरतचे प्रोफेसर बानर्जी नेपाळमध्ये



- { खुंबु बर्फप्रवाहावरील  
मनोऱ्याच्या पायथ्याशी

बर्फाचे }  
मनोरे } -





परिश्रमणासाठी आले होते. त्यांनी बिर्खबहादुरच्या कुटुंबाचा फोटो काढला होता. आम्ही नामचे बझारला जाणार हे कळल्यावर तो फोटो त्यांनी आमच्या कडे पाठवला होता. चुचुरी गांवी बिर्खबहादुरांना भेटून तो फोटो दिला. आम्हांला ताजे दूध देऊन त्यांनी आमचे स्वागत केले. डोंगरांतील एका खेड्यांत राहणारे ते सदगृहस्थ सुखवस्तु दिसले. त्यांना हिंदुस्तानी येत नव्हते, व आम्हांला त्यांची भाषा येत नव्हती. नाइक भक्तबहादुर दुभाष्याचे काम करीत होता. बिर्खबहादुरांच्या पत्नीच्या कानांत मोठा दागिना होता. तो पाहून नवनीतनी त्या पति-पत्नीचा नेपाळी पेहेरावांत फोटो काढण्याची इच्छा दर्शविली. बिर्खबहादुर व सुबलक्ष्मी घरांत जाऊन उत्तम पोषाक करून आले. तेथे जवळच गुम्बा होता. त्यांत इकडच्या पद्धतीप्रमाणे बुद्ध देव व आणखी दोन देवतांच्या मूर्ति होत्या. बिर्खबहादुरांचा निरोप घेऊन आम्ही निघालो, आणि जवळजवळ एक हजार फूट चढण सपाट्याने चढलो. चढत चढत च्यांगमाला घाटावर आलो. त्या घाटाची समुद्रसपाटीपासून उंची सुमारे दहा हजार फूट होती. घाटमाथ्यावर मणि भिंती होत्या, त्यावर “ ओम् मणि पद्मे हुं ” हा मंत्र कोरलेले दगड रांगेने लावलेले होते. अशा भिंती वाटेत जागोजागी व विशेषतः वळणावर व घाटमाथ्यावर आढळून येतात. घाटमाथ्यावर असलेल्या मणिभिंतींना ‘ देवराळी ’ असे सुद्धा म्हणतात. यापुढे आम्ही ज्या प्रदेशांत पायचाल करीत होतो, त्यांतील रहिवाशी बहुतेक बौद्धमार्गी असल्यामुळे कशा मणिभिंती व चोर्टेन ठिकठिकाणी आढळून येत होते. चोर्टेन म्हणजे छोटा स्तूप. त्यावरही “ ओम् मणि पद्मे हुं ” हा मंत्र कोरलेला असतो. रस्त्यांत मणिभित व चोर्टेन भेटले की त्याच्या डाव्या बाजूने जायचे असा प्रघात आहे. पुढे पुढे शेर्पांच्या सोलाखुंबु नांवाच्या प्रदेशांत मणिभिंती व चोर्टेना यांचा सुळसुळाट दिसून येत होता. त्यांना वळसा देऊन जायचे थकलेल्या पायांना नकोसे वाटे, “ ओम् मणि पद्मे हुं ” या मंत्राचा अर्थ नीट लागत नाही. पण ( हृदय ) कमळामध्ये असणाऱ्या ( रत्नाचा ) देवाचा जयजयकार असो ” असा काहीसा त्याचा अर्थ आहे.

च्यांगमाला घाटावरून एक तासांत सुमारे दीड हजार फूट उतरल्यावर बामडी-भांडार हे गांव लागले. तेथे धर्मशाळेत वस्ती केली. दिवसेंदिवस उंच

प्रदेशांत जात असल्यामुळे थंडी भासू लागली होती. येथे मी माझे गरम कपडे व झोपण्याची पिशवी वापरण्यास काढली. उंच पर्वतावर गिर्यारोहण करण्यासाठी 'स्लिपिंग बॅग' अवश्य लागते. ती जलाभेद्य कापडाची रजईसारखी बनवलेली असून तिच्यांत बारीक बारीक व निवडक पिसें भरलेली असतात. त्यामुळे ती खूप उबदार होते. तिचा आकार पिशवीसारखा असल्यामुळे झोपण्यासाठी पाया-कडून आंत शिरावे लागते.

रात्री लवकर झोपण्यामुळे सकाळी लवकर जाग आली. साडेचार वाजतां उठून शौचमुखमार्जन केले. चहा पिऊन साडेपांच वाजतां निघालो. आम्ही आटीव दुधाचे बंद डबे बरोबर नेले होते. रोज एक डबा उघडत होतो. त्यामुळे जागोजागी दुधाचा तपास करण्याची गरज भासली नाही. वाटेत अनायासे कोठे दूध मिळाले तर ते चहासाठी किंवा नुसते पिण्यासाठी घेत होतो. परंतु आमचा एकंदर अनुभव असा की, दूध किंवा दही मागितल्या-बरोबर लगेच क्वचितच मिळाले. वाटेत शोपडी भेटली की, "आम्ही दूध, दही, अंडी वगैरे आहेत काय?" म्हणून विचारायचे. त्याला बहुतेक "छाई ना" म्हणजे 'नाहीत' असे नेपाळी भाषेत उत्तर यायचे. भारवाहक बहुतेक सकाळी खाऊन निघायचे. ते भात किंवा मक्याचे पीठ शिजवून खात असत. इकडे भाकरी किंवा चपात्या खाण्याचा प्रघात नाही.

वामडीभांडारहून निघाल्यावर लिखुखोला ओलांडण्यासाठी दीड हजार फूट खाली उतरलो. काठमांडू ते नामचे बजार या प्रवासांत आम्ही उत्तर दक्षिण असणारी नद्यांची खोरी ओलांडून जात असल्यामुळे रोज चढावे व उतरावे लागत होते. एका डोंगरावर चढायचे; डोंगर उतरून तळशी असलेल्या नाल्याच्या पलीकडे जायचे व पुन्हा डोंगर चढू लागायचे. कधी आधी चढण तर कधी आधी उतरण, एवढाच फरक व्हायचा. वाटेत एक छोटा नाला लागला त्यावर झाडांचे दौम ओढे टाकून पूल बनविला होता. त्यावरून चालण्याची कसरत करावी लागली. नाल्याजवळच्या गवताळ व दलदलीच्या भागांतून चालू लागले म्हणजे जळवांचा त्रास होत असे. जळवा मार्गातील उंच गवतावर किंवा झुडुपांवर बसलेल्या असतात, व त्या गवताला किंवा झुडुपाला स्पर्शून आपण गेले म्हणजे

नकळत आपल्या कपड्यावर व अंगावर चढतात आणि रक्तशोषण करू लागतात. कांहीं वेळाने खाज सुटू लागली किंवा शरिरावर रक्ताचा डाग दिसू लागला की आपल्या लक्षांत येते. मग ती रक्त पिऊन फुगलेली जळू चिमटीत धरून जोराने ओढून काढून फेंकून द्यावी लागते. शर्टच्या कॉलरजवळील पोकळीतून बुटाच्या वरच्या भागांतून किंवा लेसेससाठी केलेल्या भोंकांतून त्या आंत जातात. जळवा असलेल्या प्रदेशांतून जातांना आम्हांला दर एकदोन मैलांनी बूट काढून पायावर जळवा आहेत की काय हे बघावे लागे. कांहीं कांहीं माणसांवर जळवांचा हल्ला जोराचा होतो. आमच्यापैकी नवनीत व गायतोंडे यांना जळवांचा विशेष त्रास होई. त्यांनी बूट मोजे काढले म्हणजे दोनतीन तरी जळवा त्यांच्या गोड रक्ताचा आस्वाद घेत असलेल्या सांपडत. जळवा असलेल्या प्रदेशांतून जाऊ लागले की गायतोंडे बेचैन होऊन जात असत. त्या दिवशी दुपारी आम्ही तीन वाजतां साडेदहा हजार फूट उंचीवर असलेल्या सेंटे या गांवी जाऊन पोचलो. तेथे एक गुम्बा होता, पण तो बंद करून लामा परगांवी गेलेला होता, म्हणून जवळच्या एका घरांत रहायची सोय करून घेतली. त्या गुम्बाजवळच आठ फूट उंचीचे मोठे मणिचक्र होते. हे मणिचक्र म्हणजे ज्यावर “ओम् मणि पद्मे हुं” हा मंत्र हजारों वेळां लिहिलेला आहे असा एक मोठा फिरता ड्रम होता. तो एकदां फिरविला म्हणजे त्यावर जितके वेळां तो मंत्र लिहिलेला असेल तितके वेळां तो मंत्र जपल्याचे पुण्य मिळते. त्या चक्राची प्रदक्षिणा पुरी झाली हे कळण्यासाठी वरचे बाजूला एक छोटी घंटा अडकविलेली असते. कांहीं कांहीं गांवी जेथे डोंगरांतून पाट काढून पाणी आणलेले असते, तेथे तर पाण्यावर चालणारी मणिचक्रे बांधलेली असतात. ती अव्याहत चालू राहून गांवकऱ्यांना दररोज लाखो वेळां मंत्र जपल्याचे पुण्य प्राप्त करून देतात.

नेपाळांतील हिमालयांत प्रवास करतांना आम्हांला पाण्याचे दुर्भिक्ष काचितच आढळले. मार्गावर थोड्या थोड्या अंतरावर, डोंगराच्या खोबणीतून वाहत येणाऱ्या जलधारा दिसायच्या. प्रथम प्रथम मी मुक्कामावरून निघतांना, गळ्यांत अडकविण्याची पाण्याची घाटली भरून घेत असे. परंतु जागोजाग आढळणाऱ्या ताजे व स्वच्छ पाणी पाहून, पाण्याचे ओसे वाहण्याचे मी सोडून दिले. माझ्या-पाठीवरील रकसकमध्ये मी कॅमेरा, स्कार्फ, नोटबुक, नकाशा, छोटी दोरी,

वाटेत खाण्यासाठी घेतलेली विस्कटे, वाटेत आंधोळ करण्यासाठी टॉवेल व चड्डी व लोंकरीचा स्वेटर एवढ्या वस्तू ठेवीत असे.

सेंटेहून निघाल्यावर सुमारे अडीच हजार फूट वर चढून आम्ही लाम्जुरा भन्त्यांगू या घाटावर पोचलो. त्याची उंची समुद्र सपाटीपासून साडेबारा हजार फूट होती. आतांपर्यंत ओलांडलेल्या कुठल्याही घाटापेक्षा हा घाट सर्वांत अधिक उंच होता. घाटमाथ्यावर देवराळीपारशी गार व झोंबणारा वारा वाहात होता. तेथून दूरवरची शिखरे दिसतील या आशेने मी जोरांत चालत सर्वांच्या पुढे गेलो होतो. परंतु ढगांमुळे कांहीं दिसले नाही. ढग नसते तर तेथून आम्हांला एव्हरेस्टचे दर्शन झाले असते. सोबत्यांची वाट पहाण्यासाठी मला तेथे कांहीं वेळ थांबावे लागले. वाऱ्यापासून बचाव करण्यासाठी एका मणिभिंतीच्या आडोशाला बसून राहिलो होतो. ते आल्यावर आम्ही सर्वजण खाली उतरू लागलो. पाऊस पडू लागला. आधीच थंड वाटत होते, त्यांतून पावसाचा मारा सुरू झाला. पण सुदैवाने ओलेचिंब होण्याचे आंतच वाटेत एक झोंपडी आढळली. तेथे आश्रय घेऊन पाऊस थांबल्यावर पुढे उतरू लागलो. बरेच उतरून गेल्यावर ठाकटो गुम्बा नांवाचे गांव लागले. तेथे गुम्बा होता. त्यांस लागूनच शेर्पा कुटुंबाचे घर होते. त्या घरांत तिबेटी पद्धतीची चहा बनवण्याची नळकांडी पाहून नवनीतनी “चहा बनवून द्याल कां ?” असें घरमालकिणीला विचारले. तिने ताबडतोब ‘हो’ म्हणून पांच मिनिटांत चहा बनवून दिला. तिबेटी चहा पिण्याचा हा माझा पहिलाच प्रसंग, तो आपल्यासारखा गोड नसतो. पाण्यास आघण आल्यावर त्यांत चिनी चहाची पत्ती घालतात. चहा तयार झाल्यावर त्यांत लोणी व मीठ घालून तो दोंगु नांवाच्या नळकांडेवजा पात्रांत घालून दृष्ट्याने घुंसेळतात. पुरेसा घुसळला की तो सुरईत ओतून मग पाहुण्यांच्यापुढे ठेवलेल्या चिनी मातीच्या पात्रांत तो ओततात.

त्या चहाची चव खारट आणि आपल्या चहापेक्षा अगदीच वेगळी असल्यामुळे तो आवडत नाही. परंतु अगदी टाकाऊही वाटत नाही. कदाचित् बरेच वेळा प्याल्यावर तो आवडू लागेल. त्यांनी केलेल्या अतिथ्याबद्दल, स्त्रियासुद्धां घरातील सर्व लोकांना आम्ही सिगारेट्स दिल्या. सहाजिकच ते खूप झाले.

ठाकटो गुम्बाहून निघून तासाभराच्या चालीनंतर आम्ही जुनवेसी गावांला जाऊन पोचलो.

वेनी खोल्याच्या तीरावर वसलेले जुनवेसी हें बऱ्यापैकी गांव होतें. तेथें एक मोठा गुम्बा होता. त्याच्या पडवति आम्ही मुक्काम केला. गुम्बामध्ये बुद्धाची खूप मोठी मूर्ति होती. भिंतीमध्ये शंभर दोनशें कोनाडे होते. त्या प्रत्येक कोनाड्यांत हस्तालिखित पोथी होती. या पोथ्यांना तंजूर आणि कंजूर असें म्हणतात. त्या प्रत्येकीं एकशें आठ असतात. त्यांची लिपि तिबेटी असते, व फारच थोड्यांना ती वाचतां येते. भिंतीवर जेथें कोनाडे नव्हते तेथें सुंदर चित्रें काढलेलीं होती. काठमांडूपासून आम्ही शंभर मैल आलेलीं होतो. यापुढें आम्ही शेर्पांच्या सोलाखुंबु तालुक्यांत प्रवेश करणार होतो. चौवास व मांगा देव-राली येथें घेतलेले भारवाहक परत गेले व जुनवेसी येथें कांहीं नवे भारवाहक घेतले. जुनवेसीच्या पुढें रिग्मा या गांवावरून जाण्याचा आमचा मूळचा वेत होता. पण जुबिंगजवळ दुधकोसी नदीवर पुल नाहीं, असें आम्हांला कळलें. म्हणून राचेवा व कार्योलंग या मार्गानें नामचे बझारला जायला निघालो. आमच्या कांहीं भारवाहकांनीं आपल्याला एक दिवसाची विश्रांति मिळावी म्हणून कांहीं उपभारवाहक घेतले होते. त्यांत कांहीं स्त्रियाही होत्या. थंडी बरीच होती. सूर्य वर आल्यावर बरें वाटलें. एका नात्याच्या बाजूनें देवदार वृक्षाच्या राईतून सुमारें पांच मैल चढणीचा मार्ग आक्रमल्यावर राचेवा या ठिकाणीं देवदारच्या वनांत एक झोंपडी लागली. तेथें एक गुराखी आपल्या गायी व झब्बू ( याकसारखीं जनावरें ) घेऊन रहात होता. पुढें वाटेंत मुक्काम करण्यास जागा मिळणार नाहीं म्हणून येथेंच मुक्काम करावा असें भारवाहकांनीं सुचवलें. त्यावेळेस सकाळचे अकरा वाजले होते. आणखी काटतां येईल तितकें अंतर काटून पुढें जाण्याची इच्छा होती. परंतु भारवाहक पुढें येण्यास तयार होईनात. तेव्हां शेवटीं नाईलाजानें तेथेंच मुक्काम करण्याचें ठरवलें. दुसऱ्या दिवशीं खूप उंच चढण व उंच पर्वतावरील निर्जन प्रदेशांतून जात असलेली वाट पाहिल्यावर भारवाहकांचें म्हणणें बरोबर होतें, हें आम्हांला पटलें.

## प्रवासांतील दोन खडतर दिवस

त्या दिवशी राचेवा येथे प्रथमच आम्ही आमचे तंबू उभारले व त्यांत राहिलो. आम्ही हिमालयन क्लबकडून हलक्या वजनाचे व वाताभेद्य तंबू भाड्याने घेतले होते. कांहीं तंबू दोन माणसें जेमतेम झोपू शकतील एवढ्या आकाराचे होते. सायंकाळीं आम्ही तंबूंत शिरल्यापासून पाऊस पडू लागला. तंबू वाताभेद्य होते, तरी जलाभेद्य नव्हते. पाऊस पडू लागल्यावर थोड्या वेळांतच पाणी आंत येऊं लागलें. मी व नवनीत एका तंबूंत झोपलो होतो. पाणी आंत आल्यानें आमच्या झोपण्याच्या पिशव्या ओल्या झाल्या. परंतु आसऱ्या-करितां कोठें जावें ? गुराख्याची जी झोपडी होती तींत सर्व भारवाहक पहुडले होते. पाऊस थांबेना, झोपण्याच्या पिशव्या ओल्याचिंब झाल्या. सायंकाळीं खिचडी व दही यावर वाजवीपेक्षां जास्त ताव मारल्यामुळें, आणि त्यावर रात्रीं दूध प्याल्यामुळें मला अपचन होऊन वांट्या झाल्या. भर पावसांत मला तंबूचे बाहेर जाऊन यावें लागलें. झोपण्याच्या पिशव्या ओल्या झाल्यामुळें थंडी वाजू लागली. तंबूच्या छतावरून पाणी खालीं ठिपकतच होतें. मध्यरात्रीचे सुमारास मी गांधी बंधूंचें तंबूपार्शीं जाऊन, मला झोपण्यांस थोडी जागा द्या असें त्यांना सुचविलें. त्यांचा तंबू जरा मोठा होता व आंतील जागा बरीच कोरडी राहिली होती. मी त्यांचें तंबूंत झोपलो. नवनीतनीं तंबूंतून बाहेर येण्याचा कंटाळा केला. त्याचा परिणाम म्हणजे त्यांना हुडहुडी भरली व ते दुसऱ्या दिवशींची मोठी चढण मोठ्या कष्टानें चढले.

सकाळीं उठल्यावर ओले तंबू व ओल्या झोपण्याच्या पिशव्या तशाच गुंडाळून घेऊन चालायला सुरवात केली. रात्रीची झोप अपुरी व अस्वस्थ होती. त्यामुळें सकाळीं पुरेसा उत्साह वाटत नव्हता. त्या दिवशींची चढण एवढी जबरदस्त असेल याची आम्हांला कल्पना नव्हती. त्या चढणीनें सर्वांची खात्री केली. रात्रीं त्रास झाल्यामुळें विशेषतः मी व नवनीत पारेख चांगलेंच दमून गेलो होतो. आम्ही बारा हजार फुटांवर चढत असल्यामुळें विरळ हवेचा परिणाम जाणवूं लागला. मी लवकर लवकर दमूं लागलो. विरळ हवा हा एक प्रकारचा

अज्ञात शत्रूच आहे. उभी चढण, खडबडीत किंवा धोक्याची वाट, जंगल, पाऊस व वादळ या गोष्टी प्रत्यक्ष दिसत असल्याने त्रास कां होतो हे कळते. पण दहा हजार फुटाचेवर चढतांना हवा व ऑक्सिजनची कमतरता यामुळे आपण लवकर लवकर थकून जात आहोत हे लक्षांत येत नाही, राचेवा येथे आम्ही सुमारे चार हजार फुटावर होतो. सुमारे साडेतेरा हजार फुटांपर्यंत झार्डेझुडपे होती. आदल्या रात्रीच्या पावसामुळे सगळीकडे ओले ओले झाले होते साडेतेरा हजार फुटाचे पुढे वनस्पती दिसेनाशी होऊन चोर्हीकडे उघडे खडक दिसू लागले. जसजसे उंच चढू लागलो तसतसे चढण्याचे श्रम अधिक होऊ लागले. अज्ञात शत्रूचा हल्ला जोरदार वाटू लागला. मी व नवनीत आस्ते आस्ते चढत होतो. आमच्यापुढे गेलेले आमचे सोबती व भारवाहक दूरवर चढतांना दिसत होते. परंतु त्यांना गांठण्यासाठी आम्हाला झपाट्याने चढतां येत नव्हते; आजूबाजूला मोठ्या मोठ्या शिळा, दरडी, डोंगराची उघडी बोडकी टोके, आणि पूर्ण शांतता यांच्यामुळे एका नव्याच जगांत आल्यासारखे वाटत होते. तिथल्या लोकांनी त्या निर्जन व उंच प्रदेशांतून वाट कशी शोधून काढली असेल असा विचार मनांत येत होता. सुमारे साडेचौदा हजार फुटावर “लापचाचूच” नांवाची पहिली बारी लागली. नवनीत मार्गे राहिले होते. त्यांची वाट पहात तेथे कांही वेळ बसलो. कांही भारवाहकांना मुद्दाम मार्गे थांबवून ठेवले. कारण वाट चुकली असतो तर एवढ्या उंचीवरील निर्जन व थंड प्रदेशांत आमचे हालचाले असते. नवनीतबरोबर येत असलेल्या भारीया नाइकाला हा मार्ग माहीत नव्हता. उंचीवर ढग व धुकें असल्यामुळे एवढे उंच चढून गेलो असतांही बारीवरून हिमशिखरांचे दृश्य दिसले नाही. दीड दोन हजार फूट उतरून एका ओढ्यापारी आलो. तेथे रूसी व होमी गांधी व गायतोंडे आमची वाट पहात बसलेले होते. तेथे ब्रिस्कटें व लोणी खाऊन पुन्हां पुढे चालण्यास सुरवात केली. भारवाहक आमच्या इतके थकलेले दिसत नव्हते. आमच्यावर मात्र विरळ हवेचा चांगलाच परिणाम होत होता. वीस दिवसांपूर्वीच मी समुद्रसपाटीवर होतो. पंधरा हजार फुटाच्या उंचीवर मी प्रथमच गेल्याने ती उंची मला खूप जाणवत होती. समुद्रसपाटीवर हवेचा जो दाब असतो, तो अकरा हजार फूट उंचीवर एक तृतीयांशाने कमी होतो. हवेचा दाब अठरा हजार फुटांवर निम्मा व अष्टावीस

हजार फुटांवर एक तृतीयांश होतो. आपल्या श्वासाबरोबर फुफ्फुसांत जाणारा पुरवठाही त्याच प्रमाणांत कमी होत जातो. त्यामुळे दमछाट होतें. अन्न मिळालें नाहीं तर पोटाची उपासमार होतें; प्राणवायु मिळाला नाहीं तर छातीची उपासमार होते. ऑक्सिजनचा पुरवठा कमी झाल्यामुळे रक्त शुद्ध करण्याचें काम फुफ्फुसें आवश्यक तितक्या वेगानें करू शकत नाहींत. इकडे शारीरिक कष्ट होत असल्यामुळे रक्त शुद्धीची गरज तर अधिकाधिक भासूं लागतें. त्यामुळे थोडेसें श्रम केलें कीं, अंगातील शक्ति गेल्यासारखें होऊन थकवा वाटूं लागतो. अशवेळेस रक्तशुद्धीचें काम लवकर होण्यासाठीं जोरानें व मोठा श्वास घ्यावा लागतो. विरळ हवेंत चालतांना कसे श्रम होतात ते मी पूर्वी गिर्यारोहणावरील पुस्तकांत वाचलें होतें. त्या दिवशीं प्रत्यक्ष अनुभव आला. कितीही वेळ विश्रांति घेतली तरी पुन्हां दहापंधरा पावलें टाकलीं कीं, पायांतील शक्ति जात असे. असें वाटें कीं विश्रांति घेतली होती कीं नाहीं. मनाचा निर्धार करून पावलें टाकावीं लागत होती. आम्ही आमच्याबरोबर कृत्रिम ऑक्सिजनचा सांठा घेतला नव्हता. उंच पर्वतावर साधारणतः पंचवीस हजार किंवा अधिक फूट उंचीच्या शिखरावरील मोहिमेसाठीं ज्या पथकांना शक्य असेल तीं पथकें कृत्रिम ऑक्सिजनचीं उपकरणें बरोबर घेऊन जातात. गेल्यावर्षीच्या यशस्वी ब्रिटिश चढाईचें कांहीं श्रेय त्यांच्याजवळ असलेल्या कृत्रिम ऑक्सिजन पुरवणाऱ्या अद्यावत् साधनांना आहे. ऑक्सिजन पुरवणारी साधनें एव्हरेस्टवर प्रथम १९२२ सालीं वापरलीं गेलीं होती. त्यानंतर ३० वर्षे होऊन गेलीं तरी तीं अजूनही प्रयोगावस्थेंत आहेत. त्यांत सुधारणा करून क्लोज्ड सर्किट म्हणजे फक्त कृत्रिम ऑक्सिजन पुरवणारी आणि ओपन सर्किट म्हणजे थोडा कृत्रिम ऑक्सिजन व थोडी बाहेरची हवा पुरवणारी अशीं दोन्ही प्रकारचीं साधनें गेल्या वर्षीच्या ब्रिटिश एव्हरेस्ट पथकानें नेलीं होती. ऑक्सिजन पुरवणारी हीं साधनें फार खर्चाचीं असतात व तीं अशा मोठमोठ्या मोहिमेसाठीं मुद्दाम बनवून घ्यावी लागतात. ऑक्सिजन ज्यांत सांठवलेला असतो त्या टांक्या हलक्या पण मजबूत असाव्या लागतात. शिवाय त्यांची बनावट अगदीं उत्तम असावी लागते. नाहींतर वर चढत असतांना एखाद्या उपकरणांत बिघाड झाला तर पुढें चढणें अशक्य व्हायचें, इतकेंच नव्हे तर तीं वापरीत असलेल्या गिर्यारोहकाचा प्राण



धोक्यांत यायचा. उत्तम भरंवशाची साधने मिळविणे आमच्यासारख्या स्वतंत्रपणे जाणाऱ्या लहान पथकांना शक्य नसते. साधारणपणे २५।२६ हजार फुटांवर मनुष्य कृत्रिम ऑक्सिजन शिवाय जाऊ शकतो. एव्हरेस्टवरील युद्धपूर्व चढायांत कांही गिर्यारोहक कृत्रिम ऑक्सिजन न घेतां अष्टावीस हजार फुटापर्यंतसुद्धा जाऊन आलेले आहेत. त्या उंचीचेवर मात्र ऑक्सिजनशिवाय जाणे अशक्य होईल असे तज्ञांचे म्हणणे आहे. उंच पर्वतावर चढाई करतांना, कृत्रिम ऑक्सिजन पुरविणारे साधन बरोबर नसले तर विरळ हवेचा परिणाम तीव्रतेने भासतो. पण अशा वातावरणांत कांही दिवस घालविले तर ऑक्सिजनच्या अपुऱ्या पुरवठ्यावर कसेबसे निभावून नेण्याची शरिराला संवय होते.

त्या दिवशीं आम्हांला दोन घाट ओलांडायचे होते. दुसऱ्या घाटाची बारी पंधरा हजार फूटांचे वर कार्पोलिंग नांवाच्या हिमशिखराजवळ होती. ती चढून जातांना जीव अगदीं मेटाकुटीस आला, नवनीत फारच दमले होते. मीही दमलो होतो. “श्रीराम जयराम जयजय राम”, हे भजन मनांत म्हणत, एक एक पाऊल टाकत होतो. आतां वाटते की, देवाचे एकेरी नांव घेण्याऐवजी हा तेरा अक्षरी मंत्र त्यावेळेस मी मुद्दामच म्हणावयास घेतला असेन, म्हणजे दुसरे पाऊल टाकण्यापूर्वी तेवढाच अधिक अवधी मिळावा. शेवटीं एकदांची कार्पोलिंग बारी गांठली. त्या बारीच्या जवळच कांही अंतरावर एक ओडार होत. ओडार म्हणजे गुंफा. प्रचंड शिळेखाली कांहीशा नैसर्गिक रितीने झालेल्या व कांहीशा कृत्रिम रितीने बनविलेल्या पोकळीला ओडार म्हणतात. हिमालयांत मार्गावर जेथे घरे नसतात तेथे अशा ओडारांत वस्ती केल्याने पाऊस वाऱ्यापासून बचाव करता येतो. भारवाहक ओडारमध्ये राहिले, व आम्ही आमच्यासाठी तंबू ठोकले. आग पेटवून त्या आगीवर ओल्या झालेल्या झोंपण्याच्या पिशव्या वाळवून घेतल्या. आग पेटवायला सर्पण थोडेसेच होत. भारवाहकांनी वर चढत असतांना जळणासाठी ज्युनिपरची झुडपे तोडून बरोबर आणली होती, ज्युनिपरची झुडपे हिरवी असली तरी जळतात हा त्यांचा विशेष आहे.

सर्वजण थकून गेले होते. अतिश्रमांमुळे भूकही फारशी नव्हती. गोब्रीलालने प्रायमस स्टोव्हवर पुरी भाजी बनवून प्रत्येकाच्या तंबूवर पाठवून दिली थोडीशी खाऊन मी झोंपण्याच्या तयारीस लागलो. पंधरा हजार फुटांवर थंडी खूप वाजेल

म्हणून झोंपण्याची पिशवी काढून ती पहिलीवर चढवून आंत झोंपीं गेलीं. अंगावरील गरम कपडे तसेच ठेवले होते, मला थोड्या खोकला झाला होता. त्या दिवशीं डोळेही दुखू लागले. नवनीत माझ्या शेजारीच झोंपण्याच्या पिशवीत पडून कण्हत होते. त्यांच्या प्रकृतीबद्दल आम्हांला काळजी वाटू लागली. थंडी वाढत होती. सन १९५२ मध्ये पावसाळ्यानंतर एव्हरेस्टवर चढून जाण्याचा दुसरा प्रयत्न करणारे पथक याच मार्गाने गेलें होतें. त्यावेळीं तीव्र थंडीमुळे पावसाचें रूपांतर हिमवर्षावांत झालें होतें. व या कार्योलंग घाटांत दोघे भारवाहक थंडीमुळे गारठून मरण पावले होते, असें आम्हांला आमच्या भारवाहकाकडून कळलें.

सकाळीं जागे झाल्यावर पडल्यापडल्याच मीं तंबूच्या छताला हात लावून पाहिला तो हाताला बर्फ लागला. म्हणून तंबूच्या बाहेर डोकावून पाहिलें तों जमिनीवर, सामानावर सगळीकडे पांढरें पांढरें दिसूं लागलें. रात्री उष्णतामान हिमविंदूच्या ( फ्रीझिंग पॉइंट ) खालीं गेल्यामुळे दंव गोठून त्याचें हिमकणांत रूपांतर झालें होतें. थर्मामीटर पाहिलें तो कमीतकमी उष्णतामान २८ डिग्री फॅरनहीट झालेलें होतें. तंबूच्या बाहेर पडल्यावर जवळ असलेल्या ' कार्योलंग ' हिमशिखराचें दर्शन झालें. नकाशांत कार्योलंग शिखराची उंची २१९२० फूट दाखविली होती.

सकाळीं उठून तंबू गोळा करून सात वाजतां पुढें जाण्यास निघालों. आज सुद्धां खूप चढ उतर करायची होती. परंतु पुढचा मुक्काम कमी उंचीवर असल्यामुळे, त्या मुक्कामावरील वातावरण सुसह्य असेल या विचारानें मनाला बरें वाटत होतें. प्रथम तास दीड तास हळुहळु उतरून, मग पुन्हां कांहीं वेळ चढून ' नमरेपा देवराळी ' पाशीं आलों. वाटेंत टॅगा नांवाचें दुसरें एक ओडार लागलें. नमरेपा देवराळी पासून एकदम उतरण सुरू झाली. ती उभी उतरण जवळजवळ दोन तास उतरत होतो. त्या दोन तासांत चार हजार फूट खालीं उतरलों असूं. आम्हांला समोरच्या घाटावर जायचें होतें, परंतु हिमालयांतील प्रवासाच्या शिरस्त्याप्रमाणें दोन घाटांमधील असलेला नाला ओलांडून जाण्यासाठीं, घाट उतरणें भाग होतें. घाट उतरून लुंडिंग खोल्यापाशीं मी व गाय-

तोंडे साडेबारा वाजतां पोचलों. नवनीत व गांधी बंधू दीड वाजतां आले. तेथे गेबीलालकडून चहा बनवून घेऊन, चहा व बिस्किटे खाऊन दुपारी दोन वाजतां पुढे चढण्यास सुरवात केली. पुढली चढण अडीच हजार फुटांची होती. नवनीत अत्यंत थकलेले होते. ते कसे चढतील याची काळजी वाटत होती. घाटावर गेल्यावर पुन्हां एक हजार फूट उतरून आम्ही टाटे या गांवीं येऊन पोचलों. पूर्वीचे दोन मुक्काम आम्ही बिनवस्तीच्या प्रदेशांत केले होते. टाटे येथे मात्र पूर्वीप्रमाणे एका शेतकऱ्याच्या घरांत आश्रय घेतला. त्या दिवशीची चाल आठ मैल झाली. पण एकूण जवळजवळ सात हजार फूट उतरलों, व दोन अडीच हजार फूट चढलों.

रात्री टाटे येथे ज्या घरांत वस्तीला होतो, तेथील एका म्हातान्याने छांग पिऊन खूप गडबड माजविली होती. त्यामुळे चांगली झोंप आली नाही. छांग म्हणजे मका किंवा तांदूळ यापासून बनवलेली हलक्या प्रतीची दारू. ही छांग नेपाळच्या पहाडी भागांत सर्वत्र पितात. मार्गांत मिळेल तिथे भारवाहक छांग पिण्यासाठी थांबत असत.

## दूधकोसीच्या तीरावरून

टाटे हे पांच सहा दारांचे लहानसे खेडे दुधकोसीच्या तीरावर उंच डोंगरावर वसलेले आहे. तेथून खाली खोल दुधकोसीचे पात्र दिसत होते. पलीकडच्या तीरावरील डोंगरपठारावर चौन्रीखारका या नांवाचे गांव दिसत होते. नदीपाशी सखल जागा मुळांच नव्हती. दूधकोसी नदी थेट एव्हरेस्टजवळील प्रदेशाचे पाणी आपणांबरोबर आणते म्हणून तिला महत्त्व आहे. एव्हरेस्ट व त्याच्याजवळच्या पर्वतांवर पडणारे हिम, खुंबु बर्फप्रवाहांतून वहात येत असतां त्याचे पाणी होऊन ते लोबुजा खोला, इग्जा खोला अशा नाव्यांतून वहात येत थ्यांगबोचे गुम्बाजवळ दूधकोसीला मिळते. पुढे नामचे बझार येथे भोतेफोसी ही नदी मिळाल्यावर तेथून दुधकोसी नदी सरळ दक्षिण दिशेने वहात येऊन अखेरीस सुनकोसी नदीला मिळते. नेपाळांतून एव्हरेस्ट शिखरांवरून ज्या

मोहिमा झाल्या, त्यांच्या वर्णनांत या दूधकोसीचा वारंवार उल्लेख आलेला आहे. उंच उंच हिमशिखरांच्या पायथ्याशी मोठमोठ्या दगडांच्या राशी, वनस्पतिरहित खडकाळ टेकड्या यामुळे जें उजाड वातावरण असतें त्या वातावरणांत या दूधकोसीने आपल्या दुधासारख्या शुभ्र खळखळणाऱ्या जलप्रवाहानें व तिच्या दोन्ही तीरावरील हिरव्या वृक्षराजीमुळे रम्यपणा आणला आहे. वरती पाहिलें असतां एव्हरेस्ट आणि ल्होट्से सारखे महान् पर्वत सूर्य प्रकाशांत चकाकणाऱ्या आपल्या हिमाच्या शुभ्र चिलखतानें, डोळे दिपवून टाकतात; तेंच खालीं पाहिलें असतां दूधकोसी नदी तिच्या कांठावरील वनश्रीमुळे हिरवी साडी नेसलेल्या, चपल व तरतरीत तरुणीप्रमाणें आपली नजर खेचून घेतें.

टाटेहून आम्ही दूधकोसीच्या उजव्या तीरानें सुमारे आठ मैल चालत जाऊन बेन्कार या गांवीं पोचलों. दूधकोसी दरीच्या सौंदर्याचें वर्णन कितीही केलें तरी अपुरेंच होईल. सर्वांत खालीं दूधकोसीचा जोरानें खळखळत वाहणारा जलप्रवाह, त्यावर दोन्ही बाजूस उभ्या भिंतीसारखे डोंगर, वर उत्तर्ती पठारें, त्या पठारावरील गवताचीं कुरणें, शेते व मधून मधून असलेलीं पांढरीं धरें, त्यावरती पाइन व इतर वृक्षांनीं आच्छादिलेले डोंगर, व त्या डोंगरांच्या पाठीमार्गे जणुंकाय खालच्या प्रदेशाशीं आपला संबंध नाही अशी बेफिकिर वृत्ति धारण करून उभीं असणारीं हिमशिखरें, उजव्या बाजूला मेरा शिखर ( २१२०० फूट ), कांग्टेगा ( २२३४० फूट ), व डाव्या बाजूला कार्योंलंग ( २१९२० फूट ) हीं हिमशिखरें होतीं. समोर खोऱ्याच्या टोकाशीं खुमिह्ला नांवाचा हिमविरहित व खडकाळ डोंगर ( १९२९७ फूट ), आणि तावेचें हिमशिखर ( २१३८८ फूट ) होतें. या देखाव्याकडे पाहात पाहात चिंचोळ्या पायवाटेवर चालत होतो. कांहीं कांहीं वेळां देखावा पाहण्याच्या नादांत पायवाट सोडून कड्याच्या टोकाशीं येऊन थबकत होतो. नेत्र व मन हीं दोन्ही देखावा पाहण्यांत गुंगून गेली असतां आपण एखाद्या धोक्याच्या जागीं जाऊन पोचलों तर एक प्रकारच्या अंतर्ज्ञानानें तें शरिराला कळून चाल एकदम थबकते, नाहीतर आजूबाजूचा देखावा पाहात डोंगरावरील पायवाटांवरून जात असतां मी कितीतरी वेळां पडलों असतो किंवा निदान ठेंचाळलों तरी असतो. कड्याच्या किंवा खड्ड्याच्या टोकाशीं जाऊन असे एकदम थबकल्यावर मी निश्चय करायचा कीं चिंचोळ्या वाटेवरून

देखावा पहायचा नाही, पहायचा असेल तर थांबून, उभे राहून वाटेल तितका वेळ पहायचा पण तें सहसा व्हायचें नाही आणि पुन्हां निश्चय करायची पाळी यायची. टाटेहून तीन मैलांवर घाट गांव लागतें. तेथें दूधकोसी नदीवर लाकडाचा पूल आहे. पुढें चार मैल गेल्यावर बेन्कोर गांव लागलें. तेथें दोर्जे नांवाच्या शेर्पाच्या घरांत आम्ही मुक्काम केला. तेथून नामचे बझार फक्त सहाच मैल होतें, परंतु शेवटची दोन हजार फुटाची चढण उभी होती. एवढें चालून आल्यावर ती चढण चढत जाणें भारवाहकांना शक्य नव्हतें म्हणून बेन्कोर येथें मुक्काम केला. दोर्जे शेर्पाच्या घराच्यामार्गे दरडीवरून पाणी पडत होतें. त्याच्याखाली मी, नवनीत व गायतोंडे यांनी स्नान केलें. पाणी फार गार होतें. म्हणून तीन चार मिनिटांतच स्नान उरकावें लागलें.

## नामचे बझार येथें आगमन

दुसरें दिवशीं लवकर निघून नामचे बझारला जायला आम्ही उत्सुक होतो. आमच्या पायीं प्रवासाचा पहिला मोठा टप्पा गांठणार होतो. नामचे बझारला एक दिवस थांबून पुढें खुंबु बर्फप्रवाह व पुमोरी पर्वतावर जाण्यासाठी शेर्पा भारवाहक ध्यायचे होते. नामचे बझार येथें आम्हांला भारत सरकारच्या चेकपोस्टमधील देशबांधव भेटणार होते. बेन्कोरहून सर्वजण मोठ्या उत्साहानें निघून दूधकोसीच्या तीरावरून चालू लागलों. वाट मधून मधून दूधकोसीच्या दुसऱ्या तीरावरून जात असल्यामुळें लाकडी पुलावरून एकदोनदां नदीपार गेलों. कांहीं वेळानें चेकपोस्टमधील एक सरकारी नोकर श्री. मदनसिंग भेटले. एका गांवीं धान्य खरेदी करून ते नामचे बझारला चालले होते. त्यांच्याबरोबर संभाषण करीत आम्ही चालत होतो. त्यांचेकडून नामचे बझारसंबंधीं बरीच उपयुक्त माहिती आम्हांला मिळाली.

- दूधकोसीच्या तीरावरील त्या मार्गावर वारंवार चढउतार करावी लागत होती, परंतु मार्ग रम्य होता. वाटेंत रानटी-रासवेरीचीं फळे खूप खाण्यास मिळालीं. भोतेकोसी व दूधकोसी यांच्या संगमाचेवर, दरीत खाली उतरून, दूधकोसीवरील

पुलावरून पलीकडे जाऊन, नामचे बझारची शेवटची दोन हजार फुटांची चढण चढू लागली. चढण उभी होती, पण प्रदेश रमणीय, हवा आल्हादकारक व मन उत्साही; त्यामुळे चढण्याचे कांहीं वाटले नाही, जसजसे वर चढत होतो तसतशी नवीनवीं हिमशिखरे दिसत होती. मार्गावरील डौलदार पाइनची झाडे, रंगीत पाने असलेली छोटी छोटी झुडपे, गालिचावरील फुलांसारखी, जमिनीवरील जेन्शियनची छोटी फुले यामुळे एखाद्या मोठ्या बगीच्यांतून जात आहोत असे वाटत होते. ऊन स्वच्छ होते तरी त्यामुळे त्रास न होता बरेच वाटत होते. जवळजवळ दीड हजार फूट चढून गेल्यावर नामचे बझार गांव दिसू लागले. नालाकृति डोंगराच्या बाजूवर एकावर एक रांगेने एकसारख्या आकाराची व तोंडवळ्याची घरे असलेल्या नामचे बझार गांवाचे फोटो आम्ही गिर्यारोहण विषयक पुस्तकांत आणि मासिकांत पाहिले होते. ते नामचे बझार गांव प्रत्यक्ष पाहतांना गंमत वाटली. काठमांडूहून निघाल्यापासून बरोबर पंधराव्या दिवशी म्हणजे ता. ६ ऑक्टोबर रोजी आम्ही नामचे बझारमध्ये पाऊल टाकले.

गांवांत शिरल्यावर तेथील चेकपोस्टचे अधिकारी श्री. तिवारी व त्यांचे मदतनीस श्री. राणा, श्री. विभूतिभूषण वगैरे मंडळींना भेटली. आम्ही येत आहोत हे त्यांना भारतीय वकिलाकडून जासूदामार्फत कळले होते. आम्हांला भेटण्याची व आमच्याकडून भारतातील व परदेशांतील बातमी कळून घेण्याची त्यांना उत्सुकता होती. चेकपोस्टमध्ये वायरलेस सेट होता. पण एक महत्वाचा भाग नादुरुस्त झाल्यामुळे तो महिना दीड महिना बंद होता. नेपाळ सरकारच्या सौजन्याने भारतसरकारने नेपाळांतून तिबेटकडे जाण्यायेण्याचे जेवढे मार्ग आहेत त्या मार्गावर चेकपोस्ट ठेवल्या आहेत. आपले सरकार आपल्या संरक्षणाबाबत एवढे सावधान आहे हे कळून बरे वाटले. भारतसरकारने संरक्षणाची अशी काळजी घेतली नाही तर गेल्या हजार वर्षांत जो इतिहास घडला त्याची पुनरावृत्ति होऊन आणखी कुणाला भारतामध्ये घुसण्याची बुद्धि व्हायची. या चेकपोस्टमधील अधिकारी भारतातील निरनिराळ्या राज्यांतील गुप्त पोलीस खात्याकडून निवडले आहेत. चेकपोस्टचे कामकाजही गुप्त राखण्यांत येते. त्यामुळे त्या चेकपोस्टचे नक्षी काम काय, ते आम्हांला कळले नाही. तिबेट मधून इकडे येणाऱ्या जपानच्या लोकांवर नजर ठेवावयाची व सरहद्दीपलीकडे कांहीं हालचाली अथवा म्हणण्या

घडामोडी होत असल्या तर त्याची खबर, हस्तकांकरवी काढून आणून भारत सरकारला कळवायची, असे त्यांचे काम असावे, असा अंदाज आहे. तिबेट देश आतां साम्यवादी चीनचा अंकित झाल्यामुळे, भारताच्या हिमालयीन सरहद्दीला पूर्वीपेक्षा जास्त महत्व प्राप्त झाले आहे.

चेकपोस्टमध्ये तिवारी आणि मंडळींबरोबर चहा घेत वार्तालाप करीत असतांना गांवांतील शेर्पा मंडळी आम्हांला भेटायला आली. त्यांत गॅलजेन व पासंग फुटर हे नामांकित शेर्पा होते. ते दोघेही गेल्या यशस्वी ब्रिटिश पथकाबरोबर, एव्हरेस्ट पर्वतावर २६००० फुटांवर ओर्झी घेऊन जाऊन आलेले होते. त्यांनी आमच्याबरोबर पुमोरी पर्वतावर येण्याची तयारी दाखविली. गॅलजेनने सुचविल्यावरून आम्ही त्यांचे घरांत जाऊन मुक्काम करण्याचे ठरविले. त्याच्या घराकडे जात असतांना गांवच्या पोलीस पाटलाने आमचा परवाना पाहण्यास मागितला. देवनागरी लिपीत लिहिलेला तो परवाना पूर्णपणे वाचण्यास त्याला पांच दहा मिनिटे लागली.



## नामचे बझार येथे दोन दिवस

नामचे बझार हे शेर्पा लोकांचे मुख्य गांव भोतेकोसी व दूधकोसी नद्यांच्या संगमाजवळ उंच डोंगरावर वसलेले आहे. येथूनच नेपाळा नावाच्या १९५०० फूट उंचीच्या घाटामधून तिबेटमध्ये एक महत्त्वाचा मार्ग जातो. नेपाळा येथे जाण्यास तीन चार दिवस वाटचाल करावी लागते. येथील शेर्पा लोक तिबेट-मधील भोतियांशी व्यापार करतात. नेपाळांतून तांदूळ, कागद, केरोसीन वगैरे तिबेटला जाते. तिकडून खाणीचे मीठ, टाकणखार व लोकर नेपाळांत येते. शेर्पा लोक व्यापार करित असल्यामुळे हिमालयांतील इतर लोकांपेक्षा ते जास्त सुस्थितीत आहेत. नामचे बझारजवळच खुमजुंग व खुंदे अशी शेर्पांची आणखी दोन गांवे आहेत. खुमजुंग येथे लंडन विद्यापीठातील मानवशास्त्राचे प्रोफेसर हायमन्डॉर्फ व त्यांच्या पत्नी, शेर्पा जमातीची माहिती गोळा करण्यासाठी येऊन राहिले आहेत, असे आम्हांला कळले. पुमोरीला जाण्यापूर्वी त्यांना भेटायला जाणार होतो. परंतु त्यांची आमची चुकामूक झाली, म्हणून पुमोरीहून परत येताना त्यांना भेटलो.

नामचे बझारजवळ शेती बेताचीच आहे. नामचे बझारची उंची सुमारे बारा हजार फूट व खुमजुंगची उंची सुमारे साडेबारा हजार फूट आहे. येथे राह, बटाटे व बाली यांचे पीक येते. बटाटे हे शेर्पा लोकांचे मुख्य अन्न आहे. येथे तुम्ही कोणाकडे गेलात तर तो गरीब असेल तर उकडलेले बटाटे, श्रीमंत असेल तर तिबेटी चहा देऊन तुमचे सहास्य मुद्रेने स्वागत करील. शेर्पा लोक आनंदी व आगत्यशील आहेत. तेनसिंगमुळे शेर्पांची कीर्ति जगभर पसरली आहे. तेनसिंग नामचे बझारजवळील थाम्मु गांवचे रहिवासी. तेथे त्याची आई राहते. गेल्या पंचवीस तीस वर्षांत झालेल्या हिमालयांतील गिर्यारोहणांत महत्त्वाचा भाग घेऊन आणि धाडसाची व कर्तबगारीची कामे करून शेर्पा लोकांनी आपल्या जातीचे वैशिष्ट्य प्रस्थापित केले



सम्राज्य  
प्रथम  
१५०२२



१५०२२  
१५०२२

एव्हरेस्ट शिखर, वर्फांचा धबधबा व खुंभु वर्फप्रवाह

आहे. तेनसिंगनीं गेल्या वर्षीं हिलरीबरोबर एव्हरेस्टच्या शिखरावर चढून जाऊन शेर्पांच्या कीर्तिमंदिरावर सोनेरी कळस चढवला. साहजिकच सर्व शेर्पांना तेनसिंग-बद्दल अभिमान व आदर वाटतो. परंतु कांहीं शेर्पांना वाटतें कीं, आपल्याला गिर्यारोहक म्हणून वर जाण्याची संधि मिळाली असती तर आपणही असा पराक्रम करून दाखवला असता. तेनसिंगनीं शिखरावर जाण्याचा विक्रम करून अखिल मानवजातीचे डोळे दिपवून टाकले हें खरें, पण अंगनिमा, दावार्थोडूप, दातेन्सिंग, पासंग, दानमगयाल, गॅलजेन वगैरे शेर्पांनीं गेल्या वर्षींच्या मोहिमेंत बहुमोल कामगिरी केलेली आहे मोहिमेंत भाग घेणाऱ्या इतर गिर्यारोहकांनीं व शेर्पां भारवाहकांनीं आपापलीं कामें कसोशीनें केलीं. म्हणूनच तेनसिंग व हिलरी यांना शिखर गांठणें शक्य झालें हें आपण विसरतां कामा नये.

नामचे बझारच्या लोकांशीं बोलतांना दुसरी एक गोष्ट आढळून आली. तेनसिंगनीं शेर्पा लोकांचें नांव दुनियेंत गाजवलें म्हणून त्यांना आनंदच वाटतो. परंतु एव्हरेस्टवर चढून जाण्याचें कठीण काम त्यांनीं उरकून टाकल्यामुळें सोला-खुंब्रु तालुक्यांत राहणाऱ्या लोकांच्या पोटावर पाय आला असें त्यांना वाटलें. एव्हरेस्टवरील चढाई यशस्वी झाल्यामुळें आतां मोठमोठी पथकें घेऊन इकडे कोण येणार ? एव्हरेस्टवर चढाई करावयास एखादें पथक तिकडे गेलें म्हणजे तिकडच्या लोकांचें महत्त्व वाढतें. मजुरांना मजुरी मिळते. अंडी व फळें वगैरे जिनसांना चांगला भाव येतो. शेर्पांना भारवाहकांचा पगार व गिर्यारोहणाची हौस भागविण्याची आणि मर्दूमकी गाजविण्याची संधि मिळते. हें सर्व आतां मिळणार नाहीं असें त्यांना वाटतें. स्विस लोकांचीं दोन पथकें आलीं तेव्हां त्यांचेकडून शेर्पांना चांगली मजुरी, शिवाय उत्तम लोकरीचे कपडे, आणि गिर्यारोहणाचीं साधनें मिळालीं. ब्रिटिशांकडून स्विस लोकांइतकी भारी मजुरी व बक्षिसें मिळालीं नाहींत, तरी ब्रिटिश चढाई मोठ्या प्रमाणावर असल्यामुळें अनेक शेर्पांना काम मिळालें. स्विस लोक तर अमुक इतक्या फुटांवर ओझीं वाहून नेणाऱ्या शेर्पांना, अमुक इतक्या रुपयांचें बक्षीस, अशी बक्षिसांची खैरात करीत होते. साहजिकच शेर्पा लोक स्विस गिर्यारोहकांची प्रेमानें आठवण काढतात. या दोन्ही तिन्ही मोहिमांमध्ये भाग घेणाऱ्या शेर्पांना गिर्यारोहणाचे पोशाख व साधनें मिळालीं आहेत. हिमालयांतील पाश्चात्य लोकांच्या गिर्यारोह-

णाचा असा एक शिरस्ता आहे की, मोहिमेंत भाग घेणाऱ्या एखाद्या शेर्पाला ज्या वस्तु वापरण्यास दिल्या त्या मोहिम संपल्यावर त्याने आपणांकडेच टेवायच्या, त्यामुळे सोलाखुंबु तालुक्यांतील शेर्पाजवळ पिसांच्या उबदार झोपण्याच्या पिशव्या, वाताभेद्य पाशाख, बर्फावर चढण्यासाठी खास बनविलेले मोठे उबदार बूट, उत्तम लोकरीचे हातमोजे, स्वेटर, गरम टोप्या, बर्फ-कुदळी वगैरे, उंच पर्वतावरील चढायासाठी खास बनविलेले सामान आढळून येते. आम्हांला गॅलजेनने ब्रिटिश लेमन पावडर, स्विस कॉफी यांची लज्जत चाखण्यास दिली. वर उल्लेखिलेल्या जिनसांचा सांभाळ शेर्पा लोक नीट करीत नाहीत. वाटेल तसा उपयोग केल्याने त्या वस्तु लवकरच खराब कुचकामाच्या होऊन जातात. शेर्पाजवळ राहिलेल्या या किंमती व दुर्मिळ साधनांचा दुरुपयोग झाल्याने गिर्यारोहणांचे एक प्रकारचे नुकसानच होते. कारण या वस्तु भारतांत मुद्दाम आणू नयेत तरी आयातीवरील निर्बंधामुळे त्या परदेशांतून आणता येत नाहीत. कोणी आणण्याची व्यवस्था केली तरी त्यांच्या किंमती फार असल्याने सामान्य माणसाला त्या विकत घेणे परवडणार नाही. शेर्पांना या वस्तु देण्याऐवजी, त्यांना रोख पैसे देऊन हिमालयन क्लबसारख्या संस्थांना या वस्तु दिल्या तर कितीतरी उपयोग होईल.

शेर्पाजवळ या वस्तु असण्याचा आम्हांला मात्र दुहेरी फायदा झाला. आमच्या स्वतःजवळ जी साधने होती ती अपुरी होती. नामचे बझारला आम्ही शेर्पांकडून आम्हांला हवी असलेली साधने विकत घेतली. त्यांच्या दृष्टीने त्यांना समाधानकारक किंमत मिळाली. उलट आम्हांला या दुर्मिळ वस्तु स्वस्त किंमतीत मिळाल्या. शेर्पा भारवाहकांना वापरण्यास देण्यास आमच्याजवळ फालतु कपडे व साधने नव्हती. आमच्याबरोबर पुमोरीवर येतांना त्यांनी आपल्याजवळची साधने वापरली हा आमचा दुसरा फायदा झाला, आम्ही नामचे बझारला होतो त्या दोन दिवसांत गांवांतील शेर्पा आपल्याजवळील गिर्यारोहणांची साधने विक्रावयास आणीत होते व आम्ही ती भाव करून खरेदी करीत होतो. आमच्यापैकी प्रत्येकालाच त्यांतील चांगल्या चांगल्या वस्तु हव्या होत्या. त्या कशा वाटायच्या ? म्हणून आम्ही एक युक्ति काढली. त्या वस्तु आमच्या पथकासाठी शक्य तितक्या स्वस्तांत खरेदी करून, मग त्या वस्तूंचा आमच्या

आमच्यांत लिलांव केला. जो जास्त भाव देईल त्याला पथकातर्फे ती वस्तु विकायची. आम्ही सुमारे सोळाशे ( नेपाळी ) रुपये किंमतीच्या वस्तू खरेदी केल्या. त्या आमच्या मधील लिलावांत बावीसशे रुपयांस गेल्या. त्यांत जो नफा झाला तो आम्ही साखा वांटून घेतला व या लिलावांत आमची करमणूकही झाली, आणि ज्या वस्तूची ज्याला गरज होती, त्याने जास्त भाव बोलल्यामुळे, ती त्याला मिळाली.

नामचे बझारच्या मुक्कामांत आम्ही पुढे खुंबू बर्फ प्रवाह व पुमोरी पर्वत यावरील गिर्यारोहणासाठी आम्हांला जरूर असलेल्या शेर्पा भाखाहकांची व्यवस्था केली. नामचे बझार गांवांत चाळीस पन्नास घरे आहेत. तीं अर्धगोलाकार टेकडीवर एकावर एक अशीं बांधलेलीं आहेत. त्यामुळे गांवात कुठेही घडामोड झाली कीं सर्वांना दिसते. एरव्ही शांत व सुस्त असलेल्या त्या गांवांत आमच्यासारखे प्रवासी गेल्यावर एक लहानशी खळबळच उडून गेली. गांवातील सर्व घरे एका पद्धतीचीं आहेत. खालच्या एका बाजूला चमरी व गाईंसाठी गोठा, व दुसरे बाजूस सरपण व गवत ठेवलेले असते. जिना चढून वरतीं गेले म्हणजे एक मोठी खोली लागते. त्या एका खोलीतच त्यांचे स्वैपाकघर, जेवणघर, भाजघर, निजायची खोली वगैरे सर्व असून एका बाजूस अग्निहोत्रासारखी चूल कायमची पेटलेली असते. चुलीला लागूनच जवळ दोन लांब बांक असतात. एक बसण्यासाठी व एक खाद्यपदार्थ व पेये ठेवण्यासाठी. भिंतीला लागून शेल्फवर पितळेचीं भांडीं, धान्य, कपडे वगैरे सामान रचलेले असते. जमीन तक्त पोशीची असते. कांहीं घरांतून खिडकीला कांचेचे तावदान आढळून येते. आपल्याकडील किती खेडेगांवांत अशीं व्यक्स्थित व सुस्थितीतील घरे आढळतील ? नामचे बझारमधील बहुतेक सर्व घरे अशीं सुस्थितीत आहेत. मोठ्या खोलीच्या दोन बाजूस दोन छोट्या खोल्या असतात. एका बाजूचा उपयोग गुम्बा किंवा देवघरासारखा व कोठीच्या खोलीसारखा होतो. त्या खोलीत एका बाजूस बुद्धाची मूर्ति, तिबेटांतील लामांच्या तसबिरी व कांहीं पोथ्या ठेवलेल्या असतात. मूर्ति व तसबिरीपुढे दीपधूप जळत असतो. खोलीच्या दुसऱ्या भागांत बटाटे वगैरे वस्तू करंड्यांतून ठेवलेल्या असतात. जिच्याजवळची खोली शेतखाना म्हणून वापरण्यांत येते. शेतखाना वरच्या मजल्यावर व मैला खालच्या मजल्यावर.

कोणीही वीपरि केला की त्याने बाजूला ठेवलेल्या वाळलेल्या पानांच्या ढिगांतून कांहीं पाने छिद्रांतून खाली टाकून द्यायची. मैला व वाळलेली पाने वर्षभर अशीच सांचत रहातात. वर्षाकाठी शिशिर ऋतूंत तिबेटमधील तीव्र थंडीपासून बचाव करण्यासाठी भटके व शिकारी नामचे बझारला येतात तेव्हां त्यांचेकडून तो ढीग बाहेर काढून शेतांत खतासाठी वापरतात तो मैला खालच्या मजल्यावरील बंद खोलीत साठलेला असला तरी इकडच्या थंड हवेमुळे त्यास दुर्गंधी सुटत नाही.

शेर्पांची एकंदर राहणी आपल्यास गलिच्छ वाटते. वर्षांतून एकदा तरी स्नान करीत असतील की नाही कोण जाणे ! थंड हवेमुळे घाम येत नाही म्हणून त्यांना स्नान करण्याची आवश्यकता नाही हे खरे. परंतु हे लोक महिनेच्या महिने स्नान करीत नाहीत. काहीशा अतिशयोक्तीने असे म्हणतात, की शेर्पांचे दोनदांच स्नान होतें. एकदा जन्मल्यावर मुलांस स्नान घालण्यांत येतें तेव्हां व दुसऱ्यांदा मृत्युनंतर प्रेताला अंधोळ घालतात तेव्हां. शेर्पांच्या इतरही संवयी घाणेरज्या आहेत. चुलीशेजारी हात धुणे, थुंकणे, कपडे सहसा न बदलणे, क्वचित्काळीं कपडे धुणे इत्यादि. आपल्या खेडेगांवांतून, नदीकांठावर धुणे घेऊन जाणाऱ्या स्त्रिया दिसतात, तसे दृश्य नामचे बझारला क्वचितच दिसतें.

शेर्पालोक हे असे असले तरी त्यांच्या आगत्यशील वर्तनामुळे त्यांच्या गलिच्छपणाकडे दुर्लक्ष करावेसे वाटतें. गॅलजेन शेर्पांची बायको एक साधी खेड्यांतील स्त्री. पण ती व्यवहारचतुर व अतिथ्यशील होती. आमच्या तेथील मुक्कामांत, तिने बटाट्याचे एकदोन चवदार पदार्थ, हैसेने तयार करून आग्रहाने खाऊं घातले. पुमोरीवर गिर्यारोहण करून आम्ही नामचे बझारला परत आलों, तेव्हा प्रत्येकापुढे तिने गरम दुधाचा पेला केला. दुसरीकडेसुद्धा ज्या शेर्पांच्या घरांत गेलों त्यांनी चांगले आतिथ्य केले.

शेर्पांचा धर्म रीतिरिवाज व राहणी, तिबेटांतील लोकांप्रमाणे आहे. त्यांचा संबंध नेपाळांतील गुरख्यांपेक्षा भोटियांशी जास्त येतो. भोटिया म्हणजे तिबेटी. नेपाळांत तिबेटला भोट म्हणतात. जे भोटिया कांहीं शतकापूर्वी नेपाळांत राहायला आले, त्यांना पुढे शेर्पा हे नांव पडले. अजूनही, यात्रेसाठी व व्यापारासाठी त्यांचे वारंवार तिबेटला जाणे येणे होत असतें. साम्यवादी चीनने मूळच्या दलाई लामाला हुसकून लावून तिबेटवर लाल ध्वज फडकाविला असला तरी

१७०  
१९७७  
२५४

## एव्हरेस्ट दर्शन

नेपाळच्या शेर्पांना तिबेटमध्ये जाण्यायेण्यास कांहीं मज्जाव नाही. मात्र आपल्या-सारखा कोणी भारतीय घाट ओलांडून तिबेट हद्दीत प्रवेश करू पाहील तर कम्युनिस्ट सैनिकांकरवी तपासासाठी ल्हासाला नाहीतर पेकिंगला रवानगी व्हायची.

शेर्पा लोक भोटियांप्रमाणे बौद्धमार्गी आहेत. परंतु भोटियांप्रमाणेच त्यांचा धर्म बुद्धाच्या मूळ शिकवणीनुसार राहिलेला नसून त्यांचे रूपांतर लामाधर्मात ( ' लामाइझम ' मध्ये ) झालेले आहे. नेपाळमधील थ्यांगबोचे, च्यांगमुंब्रा व तिबेटमधील शिगत्से व राँगबुक या मठांतील लामा हे त्यांचे धर्मगुरु मानले जातात. शेर्पांच्या धार्मिक जीवनांत लामांचे फार मोठे प्रस्थ असते. आधुनिक सुधारलेल्या जगापासून दूर राहिल्यामुळे व आधुनिक जगाशी थोडासाच संबंध येत असल्यामुळे त्यांच्यांत अंधश्रद्धा व जुनाट रूढी आहेत. असे असले तरी गिर्यारोहणाच्या काळांत शेर्पाइतका आनंदी वृत्तीचा व निधड्या छातीचा दुसरा सोबती मिळणे दुरापास्त आहे. त्यांच्या बायकांत पडद्याची चाल नाही एवढेच नव्हे तर पुरुषांच्या बरोबरीने त्या व्यवहारांत व गप्पागोष्टीत भाग घेतात. इतिहासकाळांत भारतांत घुसून अखंड भारतांतील एक तृतीयांश जनतेचे सांस्कृतिक जीवन बदलून टाकणाऱ्या मुसलमानी टोळ्या नेपाळमध्ये घुसल्या नाहीत. त्यामुळे नेपाळी लोक ख्रीस्वातंत्र्याच्या बाबतीत पुरोगामी राहिले आहेत. नाहीतर त्यांची राहणी वायव्य सरहद्दीवरील पठाणांसारखी झाली असती. व आपल्या सारख्यांना त्यांच्या प्रदेशांत प्रवास करतांना जीव मुठीत घेऊन जावे लागले असते. हिमालयाचा गाभा असलेल्या या प्रदेशाला अल्लाने अ-पाक राहू दिले याबद्दल त्यांचे उपकारच मानले पाहिजेत.

काठमांडूहून आलेल्या भारवाहकांजवळ गरम कपडे, बूट वगैरे कांहीं नव्हते. म्हणून त्यांना नामचे बझारहून काठमांडूला परत पाठवून घ्यायचे आम्ही ठरविले. परतीच्या प्रवासासाठी किती मजुरी घ्यायची यासंबंधी थोडी वाटाघाट व तक्रार झाली. यावयास लागलेल्या पंधरा दिवसांची मजुरी व परतीच्या प्रवासासाठी सहा दिवसांची मजुरी घेण्याचे त्यांनी कबूल केल्यावर त्यांची मजुरी देऊन टाकली. पैसे मोजून देण्यांत व फाटक्या नोटा बदलून देण्यांत जवळ जवळ दीड तास गेला. आपापली मजुरी घेऊन, पाठीवर बोजे नसल्यामुळे झपाझप पावले टाकीत, ते तेवीस भारवाहक नामचे बझारहून निघून गेले. रोज दुप्पट

प्रवास करून ते आठ दिवसांत काठमांडूला पोचणार होते. त्यांना निरोप देतांना वॉईट वाटलें. गेले पंधरा दिवस रानावनांत, दन्याखोन्यांत, सकाळीं व दुपारीं प्रवास करतांना, रात्रीं मुक्कामाचें ठिकाणीं, ते आमचे व आम्ही त्यांचे साथीदार होतो. कांहीं थोडे लहान सहान प्रसंग व शेवटच्या दिवसाची तक्रार सोडली तर त्यांनीं आमची नोकरी आनंदानें व इमानानें केली होती. नेपाळी साडेतीन रुपये रोजाची मजुरी लागोपाठ पंधरावीस दिवस मिळण्याच्या आशेनें आमच्याबरोबर काठमांडू सोडून शंभर दीडशें मैल ते आले होते. पाऊस वाऱ्याच्या गैरसोयी, आजारपण व प्रवासांतील इतर धोके आमच्याप्रमाणेंच त्यांनींही पत्करले होते. ओझे घेऊन चढत असतां गाणें गाणारा तो मानवहादुर, तो गंभीर वृत्तीचा बिस्किटवाला, माझा विस्तरा उचलणारा जुनवेसीचा भोटिया, त्यांचे चेहेरे डोळ्यांपुढें उभे रहातात. प्रामाणिक कष्ट करून उपजीविका करणाऱ्या व अल्प प्राप्तीत संतुष्ट राहणाऱ्या त्या भारवाहकांचें कौतुक वाटतें.

खुंबु बर्फप्रवाहावरील पायचालीत ज्याची जरूरी नाहीं असें सामान व परतीच्या प्रवासास लागणाऱ्या खाद्य पदार्थांच्या पेठ्या आम्ही नामचे बझारलाच ठेवून जाणार होतो. म्हणून आम्हांला पुढील प्रवासासाठीं सहा गिर्यारोहक शेर्पा व आठ भारवाहक पुरे होते. भारवाहकाची मजुरी पूर्वीप्रमाणेंच सात मोहोरा ठरली. पर्वतावर ओझे वाहणाऱ्या शेर्पांचा भाव जरा जास्त. त्यांना रोज आठ मोहोरा व पायथ्याच्या तळाच्यापुढें गेल्यावर रोज दहा मोहोरा व जेवण असे दर ठरले. नामचे बझारला म्हणून हे शेर्पा आम्हांला एवढ्या स्वस्त दरांत मिळाले. दार्जिलिंगहून शेर्पा न्यावे लागले असते तर शेर्पांना याच्या दीडपट दुप्पट मजुरी द्यावी लागली असती. नामचे बझारला येऊन गेलेल्या स्विस व ब्रिटिश पथकांनीं आमच्यापेक्षां जास्त दर दिले होते. परंतु आमच्याबरोबर गिर्यारोहणास येतांना त्यांना एव्हरेस्टवरील मोहिमेइतकें धोक्याचें व कष्टाचें काम करावें लागणार नव्हतें. शिवाय गिर्यारोहणाची त्यांना जात्याच हौस असल्यामुळें आमच्याबरोबर आल्यास थोडे फार पैसे मिळून कंटाळवाण्या नित्यक्रमांत जरा पालट होईल असें त्यांना वाटत असावें.

बरोबर सर्व व्यवस्था करण्यांत दिवस कसा निघून गेला तें कळलें नाहीं. नामचे बझारला आम्ही तारीख सहा ऑक्टोबर रोजी पोचलों. नामचे बझारहून

तारीख आठ रोजी पुढील प्रवासास निघण्याचें ठरविलें. त्यामुळें तारीख सात ऑक्टोबर हा दिवस आम्हांला विश्रांतीचा मिळाला. आधीचे पंधरा दिवस रोज पायपिटी करित होतों. काठमांडू येथें असतांनासुद्धां रोज कुठेना कुठे तरी प्रेक्षणीय स्थळें पाहण्यास जातच होतों. त्यामुळें हा विश्रांतीचा, दगदग न करण्याचा दिवस बरेंच दिवसांनीं मिळाल्यासारखें वाटलें. तो दिवससुद्धां गडबडीत गेला. फक्त पायांना रोजच्या इतके श्रम झाले नाहींत, एवढेंच.

पंधरा दिवसानंतर सकाळीं सावकाश उठलों. नामचे बझारला ठेवायचें सामान व पुमोरीवर नेण्याचें सामान वेगवेगळें केलें. त्यापुढील प्रवासांत फक्त गरम कपडेच न्यायचे होते. चहापानानंतर आम्ही वेगवेगळे कॅमेरे, स्टँड इत्यादि लवा-जमा घेऊन बाहेर पडलों. लवकरच आमच्यापार्शीं गर्दी गोळा झाली. कुणीतरी शेर्पा लोकांचा सणासुटीचे दिवशीं घालण्याचा पोशाख आणविला. किंमती फर लावलेली व जरीचें काम असलेली मोठी टोपी, बाराबंदी, डगलेवजा काळा गरम कोट असा तो पोशाख घालून प्रत्येकानें आपला फोटो काढविला. शेर्पांचे, त्यांच्या मुलांचे, शेर्पाणींचें ( शेर्पा बायकांचे ) फोटो व सिनेफिल्म काढली.

## नामचे बझारहून एव्हरेस्टचें दर्शन

नवनीत व रूसी वरील कार्यक्रमांत गुंतले असतांनाच मी व गायतोंडे यांनीं एव्हरेस्टचें दर्शन घेण्यासाठीं जवळच्या टेकडीवर जायचें ठरविलें. एव्हरेस्टचें दर्शन घेण्याची मला तीव्र उत्सुकता होती. काठमांडूहून केलेल्या पंधरा दिवसांचे वाटचालींत विशेषतः नामचे बझार जवळ जवळ येऊं लागल्यावर कुठ्ठी घाटावर चढलें कीं तेथून एव्हरेस्ट दिसेल अशी आशा वाटायची, पण आकाश आभ्रा-च्छादित असल्यामुळें ती सफल झाली नाहीं. दैवाला आमचें औत्सुक्य वाढ-वायचें होतें. नामचे बझारला आल्यापासून हवा निवळली व आकाश अगदीं निरभ्र झालें. नामचे बझारच्या जवळील टेकडीवरून एव्हरेस्ट दिसतें असें मीं ऐकलें होतें. क्षपाक्षप पावलें टाकीत व दमछाक झाल्यानें नाइलाजास्तव क्षण दोन क्षण विश्रांति घेत टेकडीवर जाऊन पोहोंचलों. तेथून दूरवरची हिमशिखरें



दिसत होती. पण गंमत अशी की आमच्याबरोबर टेकडीवर आलेल्या चेक-पोस्टमधील आमचे मित्रास ईशान्य दिशेकडे दूरवर दिसणाऱ्या हिमशिखरांच्या रांगेत एव्हरेस्ट कोणते तें दाखवितां येईना. एव्हरेस्टवर तिबेटचे बाजूने झालेल्या चढायांचा मी अभ्यास केला होताच. शिवाय अलिकडे नेपाळमधून झालेल्या चढायांची वर्णनेही मी वाचली होती. स्वतः एव्हरेस्टच्या परिसरांत जाण्याचें ठरविल्यावर तर एव्हरेस्टची वर्णने, नकाशे व छायाचित्रे यांचा मी कसून अभ्यास केला होता. छाया चित्रांत पाहिलेली, नामचे बझार, थ्यांगबोचे व खुंबू बर्फ-प्रवाह येथून दिसणारी एव्हरेस्टची दृश्ये माझ्या डोळ्यापुढे अगदी स्पष्टपणे उभी होती. मग समोर प्रत्यक्षांत दिसणारे एव्हरेस्ट शिखर हुडकून काढण्यांत मला कितीसा उशीर लागणार ? लोट्से व नुप्त्से या शिखरांना जोडणाऱ्या पर्वतांच्या रांगेच्या मार्गे डोकावत असलेले तें एव्हरेस्टचें उदात्त शिखर पाहून माझा आनंद पोटांत मावेनासा झाला. माझ्याबरोबर आलेल्यांना तें शिखर दाखवून, मी माझ्या स्वतःच्या विचारांत गर्क झालो. ज्या एव्हरेस्ट शिखरावरील चढायांचा साहसपूर्ण व करुणरम्य इतिहास मी एवढ्या भक्तिभावाने वाचला व लोकांना ग्रंथ रूपाने सांगितला, तें एव्हरेस्टचें शिखर-पृथ्वीवरील सर्वोच्च बिंदु, माझ्या डोळ्यांनी मी पहात आहे, ह्या भावनेने मला अतिशय आनंद झाला. एव्हरेस्टच्या कथा मी जेव्हां वाचत असें, तेव्हां आपल्या आयुष्यांत एव्हरेस्ट पहायला मिळेल अशी कल्पनासुद्धां माझ्या मनांत आली नव्हती. त्या काळी एव्हरेस्टजवळ जाण्यास सिक्रीम-तिबेटच्या मार्गाने महिनाभर प्रवास करून जावे लागे. एवढे मोठे परिभ्रमण करून आपल्याला एव्हरेस्टजवळ जातां येईल हें असंभवनीय होतें. नेपाळमधून एव्हरेस्टकडे जाण्याचा पूर्वीपेक्षां सोपा व जवळचा मार्ग खुला होईल अशी त्यावेळेस कुणाची अपेक्षा नव्हती. नेपाळमधील मार्ग तिबेटपेक्षां जवळचा खरा, पण तोही उंच डोंगरावरून, खोल दऱ्याखोऱ्यांतून जाणारा आहे. अशा खडतर प्रवासास योग्य ते मित्र, योग्य ती साधने व सुरक्षित प्रवास होण्यास लागणारी देवाची कृपा इतक्या गोष्टींची जरूरी होती. परंतु माझी पूर्वजन्मीची पुण्याई व या जन्मांत माझ्या लेखणीने केलेली एव्हरेस्टची सेवा ध्यानांत घेऊन एव्हरेस्टने आपल्या चरणापाशी बोलावून आपले दर्शन दिले. मी धन्य झालो !

एव्हरेस्टकडे पहात असतांना माझ्या मनोवृत्ति उचंबळून आल्या व मनांत विचारांची एवढी गर्दी झाली की मी माझ्या सोबत्यांना म्हटलें, मला पांच दहा मिनिटें कांहीं न बोलतां स्वस्थ बसूं द्या. माझ्या मनांत किती आनंदाच्या उर्मी येत असतील यांची त्यांना काय कल्पना? हिमशिखरांच्या रांगांतून एव्हरेस्ट निश्चितपणें दाखवून दिलें. एवढ्यावरून एव्हरेस्ट पर्वताचा माझा अभ्यास चांगला ओहो एवढेंच त्यांना कळून आलें असेल. पंढरपूर येथें प्रथमच जाऊन विठ्ठलाच्या मूर्तीचें दर्शन घेणाऱ्या विठ्ठलभक्ताप्रमाणें किंवा मानससरोवरापार्शी जाऊन कैलास पर्वताचें दर्शन घेणाऱ्या शिवभक्ताप्रमाणें मला झालें होतें. मी मनन करूं लागलों. प्रथम एव्हरेस्टचें इतक्या जवळून दर्शन घेण्याचें भाग्य आणून दिल्याबद्दल ईश्वराचे आभार मानले. नंतर माझ्या सर्व प्रिय नातलगांची व मित्रांची आठवण काढून “ माझ्या नेत्रांनीं तुम्ही हिमालयाचें हें श्रेष्ठ शिखर पहा ” असें म्हटलें. माझ्या धाकट्या बहिणीनें एव्हरेस्टचें पहिल्यांदा दर्शन घडल्यावर माझी आठवण करा, असें मला व माझ्या सोबत्यांना सांगून ठेविलें होतें. माझ्या वडिलांनीं निघण्यापूर्वी मला व माझ्या सोबत्यांना एक लेखी संदेश दिला होता तो तेथें बसून वाचला. त्यांनीं पुण्यास आपल्या घरांतील खोर्लीत बसून लिहिलेलें पुढील वाक्य जणुं काय या प्रसंगासाठींच लिहिलें होतें, असें वाटलें. “ In visiting Himalayas you are not merely reckoning over the famous highest mountains of the world, but in my opinion, you are out to get an actual glimpse of “ The Divine ”. ”

ज्या टेकडीवर मी उभा होतो तेथून चारही बाजूला, जवळच असलेली उंच उंच हिमशिखरें दिसत होती. परंतु एव्हरेस्टच्या प्रथम दर्शनानें मी एवढा दिगमूढ झालों होतो, की त्या सुंदर शिखरांकडे माझे पुरेसे लक्षच गेलें नाहीं.

## पुमोरीच्या मार्गावर

तारीख आठ ऑक्टोबर रोजी आम्ही आमच्या पुढील खडतर प्रवासाला सुरवात केली. सकाळीं लवकर उठून शेर्पांना व इतर भारवाहकांना बोजे वांटून देऊन निघालों. ज्या टेकडीवरून आदल्या दिवशीं एव्हरेस्टचें दर्शन मिळालें ती

टेकडी मार्गावरच होती. तेथे जवळजवळ तासभर थांबून फोटो व फिल्मस् घेतल्या. एव्हरेस्टचे शिखर आम्ही होतो तेथून सरळ रेष काढली असता, सुमारे वीस मैलावर होतं. पण आकाशांत ढग तुरळक व हवा स्वच्छ असल्यामुळे एव्हरेस्ट अगदी स्पष्ट दिसत होतं. अंतरावरील जवळची शिखरे एव्हरेस्टपेक्षा उंच दिसत असली तरी एव्हरेस्ट शिखरावरील प्रसिद्ध हिमाच्या तुऱ्यामुळे इतर शिखरांमध्ये ते उठून दिसत होतं. एव्हरेस्ट शिखरावर पडलेले हिम वाऱ्याने शिखरांपासून उडत असतं व त्याची मैल दोन मैल लांबीची पताका एव्हरेस्टवर फडकत असते. एव्हरेस्टच्या अलीकडे, लोट्से व नुप्ट्से या शिखरांना जोडणारा पंचवीस हजार फूट उंचीचा व चार मैल लांबीचा कणा किल्ल्याच्या तटाप्रमाणे खडा होता. प्रत्येक अभेद्य किल्ल्याप्रमाणे एव्हरेस्टच्या या किल्ल्यास सुद्धा आंत शिरण्यास एक द्वार आहेच. एव्हरेस्ट व त्याच्याजवळील भूप्रदेशाची मांडणी स्थूलमानाने पुढीलप्रमाणे आहे. एव्हरेस्ट (२९००२ फूट), लोट्से (२७८९० फूट) नुप्ट्से (२५६८० फूट) हीं तीन शिखरे ज्या पर्वतावर आहेत तो पर्वत नालाच्या आकाराचा आहे. त्यामध्ये असलेल्या भागाला वेस्टर्नकूम (Western Coom) असे नांव एव्हरेस्टवर सन १९२४ साली ज्याचे बलिदान झाले त्या प्रसिद्ध गिर्यारोहक मॅलरीने दिले आहे. कूम हा शब्द वेल्स भाषेतील आहे. त्याचा अर्थ वाटीसारखी खोलगट जागा. या नालाची उघडी बाजू वायव्य दिशेला आहे. या तिन्ही पर्वतांच्या आतील बाजूवर जे हिम पडते ते वेस्टर्न-कूममध्ये सांचते. तेथून ते वायव्य दिशेला असलेल्या खिंडारांतून बाहेर पडते. त्या खिंडाराच्या टोकाशी सुमारे तीन हजार फूट उंचीचा उतार आहे. त्या उतारावरून ते हिम मोठमोठ्या टेकड्या एवढ्या आकारांच्या गोळ्यांच्या रूपांत गडगडत खाली येते. म्हणून त्या खिंडाराला आइस फॉल उर्फ बर्फाचा धबधबा असे म्हणतात. तो धबधबा असला तरी ज्याप्रमाणे पाणी जोराने वहात खाली आपटते तसे त्या बर्फाच्या धबधब्यांत होत नाही. वर पडत असलेल्या व सांचलेल्या हिमाच्या भाराने तो हिमाचा ढिगारा त्या धबधब्यांतून हलकें हलकें सरकत खाली येतो. त्याच्या अशा बारीक हालचालीमुळे त्या हिमाच्या ढिगांत उंचवटे, खडे, व खोल भेगा पडतात. ते खडे व भेगा हिमाच्या अगदी मंद अशा प्रवाहामुळे बदलत असतात. कधी कधी बाजूवरील पर्वतावरून हिम

कोसळण्याची भीति असते. म्हणून एव्हरेस्टच्या तटाला हे जे खिंडार आहे ते आतिशय दुर्गम झालेले आहे. शिप्टन, हिलरीसारखे ब्रिटिश व न्यूझिलंडर गिर्यारोहक लॅम्बर्ट, व शेवालीसारखे स्विस गिर्यारोहक हे आपल्या कलेत निष्णात असल्यामुळेच या बर्फाच्या धवधव्यांतून वर जाण्याचा मार्ग काढू शकले. येरा गवाळाचे ते काम नाही.

त्या धवधव्यांतून गडगडत आलेल्या हिमाचे बर्फात रूपांतर होतें. तो बर्फाचा लोंढा दिशा बदलून, दक्षिण दिशेकडे खुंबु बर्फ प्रवाह ( ग्लेशिअर ) हे नांव धारण करून मंद गतीने वहात जातो. ' वहात जातो ' असे म्हटले तरी त्या प्रवाहाची गति इतकी मंद असते की तो वाहतांना मुळीच दिसत नाही. म्हणून तो वहात जातो असे म्हणण्यापेक्षा सरकत जातो असे म्हणणे जास्त योग्य होईल. त्या बर्फप्रवाहांत हिम नसून बर्फ असते, हिम भुरभुरीत, दमट व पांढऱ्या शुभ्र पिठासारखे असते तर बर्फ कठिण दगडासारखे असते. वर सांगितल्याप्रमाणे बर्फाचा हा लोंढा नदीसारखा वहात नाही. त्यामुळे ग्लेशिअरला हिमनदी म्हणण्या-ऐवजी बर्फप्रवाह म्हटल्याने त्याची चांगली कल्पना येते. या बर्फप्रवाहास केवळ बर्फच असते असे नव्हे तर बर्फाबरोबर खाली आलेली माती, मुळम, मोठमोठे दगड, बर्फाचे झालेले पाणी, अशी सर्वांची गळत झालेली असते. एखाद्या ठिकाणी बर्फावर दगड व मातीचे मोठे ढीग झालेले असतात, तर दुसऱ्या ठिकाणी दगडमातीवर बर्फाचे मोठे मनोरे उभे असतात. वरून केवळ दगडांची रास दिसत असलेल्या टेकडीखाली बर्फ असते. काहीवेळां बर्फाच्या खालून वरील दाबामुळे बर्फाच्या झालेल्या पाण्याचा प्रवाह झुळझुळ वहात असतो. बर्फ प्रवाहांतून जातांना दगडांच्या राशीवरून चढून बर्फाच्या मनोऱ्यांतून बाजूला वाट काढून, बर्फातील भेगा टाळून किंवा त्या भेगांवर पडलेल्या हिमाने बनलेल्या चिंचोळ्या पुलावरून जावे लागते.

खुंबु बर्फप्रवाह जेथे दक्षिणेकडे वळतो तेथेच समोरचे बाजूस पुमोरी हे २३१९० फूट उंचीचे शिखर आहे त्या शिखरावर जितके चढतां येईल तितके चढायचे व तेथून कूम, आइस फॉल, वेस्टर्न कूम, साउथ फॉल इत्यादि एव्हरेस्टवरील चढणीच्या मार्गावरील प्रसिद्ध स्थळे पाहायची असा आमचा वेत होता.

तो खुंब्रु बर्फप्रवाह तसाच खाली चार पांच मैल वहात येतो व पुढे त्याचे रूपांतर लोब्रुजा खोल्यांत होते. लोब्रुजा खोल्यास उजव्या बाजूने चोला खोल्या येऊन मिळतो व पुढे ते दोन्ही इम्जा बर्फप्रवाहांतून येणाऱ्या इम्जा खोल्याला मिळतात. तो इम्जा खोला पुढे नैर्ऋत्येला वळून पांगवोचे गांव, थ्यांगवोचे मठ, यांच्या जवळून वाहात उत्तरेकडून येणाऱ्या दूधकोसीला मिळतो. ती दूधकोसी नदी पुढे नामचे बझार येथे भोतेकोसीला आपल्यांत सामावून घेऊन दक्षिणेकडे वाहात जाते. एव्हरेस्टजवळील भूप्रदेश वरीलप्रमाणे आहे.

एव्हरेस्टच्या परिसरांत वीस हजार फुटांवरील अनेक शिखरे आहेत. नामचे बझारच्या जवळील टेकडीवरून आम्हांला चारही बाजूला हिमशिखरे दिसत होती. समोरचे बाजूस एव्हरेस्ट, लोट्से, नुप्ट्से ही शिखरे, आमा डब्लाम शिखर ( २२३०० फूट ), उजवे बाजूला कांग्टेगा व ठमसेक् ही जुळी शिखरे ( २२१८० फूट ), डावे बाजूला तावेचे ( २१३९० फूट ), खुमिह्ला नांवाचे शैलशिखर ( १९३०० फूट ), पश्चिमेचे बाजूस कांगडे शिखरसमूह ( २०३२६ फूट ) अशी उंच उंच शिखरे आपल्या डौलदार आकारांनी चारही दिशा शोभवीत होती. उजवे बाजूस, खाली दोन अडीच हजार फूट खोल, दूधकोसीचा प्रवाह दिसत होता. समोर चार पांच मैलांवर, उजवीकडून पुढे आलेल्या एका डोंगराच्या कण्यावर थ्यांगवोचेचा गुम्बा व मठ दिसत होता. निसर्गाने आपला अत्यंत सुंदर चित्रांचा अखमच आमचेपुढे खोलून ठेविला होता. आम्ही रमत गमत तो मन मानेल तितका वेळ पाहात बसावे. त्यावेळेस कुठलेही शारिरिक कष्ट होत नसल्यामुळे चित्ररम्य देखावे पाहण्याचा आनंद लुटण्यास योग्य अशी आमची मनस्थिती होती, त्या दिवशीचा प्रवास थोडाच असल्यामुळे पुढे जाण्याची कोणाला घाई नव्हती. निसर्गाने उघडलेल्या त्या चित्र प्रदर्शनांत आम्ही स्वस्थपणे गुणग्रहण करीत होतो. पुढे गेलो असता याच्याहीपेक्षा उत्तम चित्रे दिसणार होती हे आमच्या तेव्हां लक्षांत आले नाही.

टेकडीवरून उतरून दूधकोसीच्या उजव्या तीराने चालण्यास सुरवात केली. मार्गावर देवदार, भोजपत्र व रोडोडेड्रॉन यांचे वृक्ष व इतर झुडपे विपुल होती. जगांतील सर्वांत उंच शिखराच्या परिसरांतील ही वनश्री अपूर्व व सुंदर आहे. नामचे बझारहून थ्यांगवोचे व थ्यांगवोचेहून मांगवोचे येथे जातांना एखाद्या

मोठ्या उपवनांतून गेल्यासारखे वाटते. थ्यांगबोचेला जाण्यासाठी दूधकोसी ओलांडणे जरूर होते. त्यासाठी दीड हजार फूट खाली उतरून दूधकोसी लांकडी पुलावरून पार करून थ्यांगबोचेचा दोन हजार फूट उंचीचा डोंगर चढण्यास सुरवात केली. चढण उभी होती व उंचीमुळे पायांतील शक्तीवर विरळ हवेचा प्रतिकूल परिणाम होत होता. म्हणून मंदगतीने वर चढत गेलो. पायवाटेच्या आजूबाजूची रंगीबेरंगी पर्णफुले, आभाळाचा ठाव घेणारे जवळच असलेले कांग्रेगा हिमशिखर, त्यावर असलेल्या हिमाच्या आकृत्या आणि त्या शिखराच्या पायथ्याखालचे रान या सर्वांचा देखावा नेत्रांस रिझवून श्रमपरिहार करीत होता.

### थ्यांगबोचे येथील प्रसिद्ध गुम्बा

थ्यांगबोचे गुम्बा ज्या कण्यावर बांधलेला आहे त्याची उंची सुमारे तेरा हजार फूट आहे. तेथे एक मोठा गुम्बा ( बौद्ध मंदिर ) व लामांचा मठ आहे. तेथील मुख्य लामास शेर्पांच्या प्रदेशांत खूप मान आहे. आम्ही तेथे गेलो त्यावेळेस मुख्य लामा तिबेटमध्ये यात्रेसाठी गेला होता. मठातील दुसरेही बरेच लामा बाहेरगांवी धर्मकार्यासाठी निघून गेले होते. तेथे तीनचारच लामा होते. तेथे पांचल्यावर आम्ही एका लामाला भेटण्यास त्याचे खोलीत गेलो. खोलीत धुनी पेटविलेली होती. त्यावर चहाचे भांडे उकळत होते. तेथल्या दुय्यम लामाने आमच्यापुढे प्याले ठेवून त्यांत चहा ओतला. चढत असताना आमच्या आजूबाजूला नयन-रम्य देखावे, आणि थकून भागून तेथे पांचल्यावर आमच्यापुढे गरम गरम चहाचे प्याले— हे वर्णन वाचून वाचकांना आमचा हेवा वाटू लागेल. पण इतका हेवा वाटण्याचे कारण नाही. तो चहा होता हे खरे. परंतु तो तिबेटी चहा होता. त्याचे वर्णन मागे केलेलेच आहे. मी एक कपापेक्षा अधिक चहा पिऊ शकलो नाही आणि तोसुद्धा अगदी गरम गरम होता म्हणून. लामाशी थोडावेळ संभाषण करून आम्ही गुम्बा पहावयास गेलो. गुम्बासमोर आपल्याकडील देवळासारखे आवार असून बाजूला ओवण्या व पडवी होती. तेथे एक घंटा टांगली

होती. ती घंटा म्हणजे सन १९२४ च्या ब्रिटिश पथकाने वापरलेले ऑक्सिजनचे मोकळे नळकांडे आहे. रांगबक येथून नंग्पाला घाटांतून कोणीतरी शेर्पाने ते येथे आणून गुम्बास नजर केले असले पाहिजे. गुम्बाभोंवती प्रार्थना चक्रे हारीने लावलेली होती. माणिमंत्र कोरलेली ती चक्रे उजव्या हाताने फिरवीत आम्ही आधी गुम्बाला प्रदक्षिणा घातली व त्यानंतर आंत शिरलो. पश्चिमेच्या बाजूला दोन गवाक्षे होती. त्यांतून थोडा उजेड आंत येत होता. आंत बुद्धदेव व त्याचे बाजूस दुसऱ्या दोन देवतांच्या मूर्ति होत्या. मूर्तीच्या पुढे दोजे, घंटा वगैरे उपकरणी ठेवलेली होती. दोन बाजूला लामांसाठी आसने होती. भिंतीवर रंगीत चित्रे होती. भिंतीवरील कोनाड्यांतून तंजुर आणि कंजुर (पोथ्या) ठेवलेल्या होत्या. खांबावरून कापडावर काढलेली रंगीत चित्रे (ठंका) लोंबत होती. गुम्बाचे आंत आमचेबरोबर दोन लामा आले होते. तेथेही पुन्हां एकदां (तिबेटी) चहापान झाले. दुसऱ्या लामाने सुरईतून सर्वांच्या पेऱ्यांत चहा भरला. त्या सर्वांनी तो पेला एकदां तोंडाला लावून पिऊन टाकला. आम्ही मात्र घुटके घेत प्यालो. कारच आवडला म्हणून नव्हे तर एकदम पिणे कसेसेच वाटत होते म्हणून. चहा पिऊन कप खाली ठेवला की पुन्हां सुरई घेऊन चहा ओतायला लामा हजर. निग्रहाने नको सांगितले तरच त्यांचा आग्रह थांबायचा.

जिना चढून वरती गेल्यावर तेथे एकदोन खोल्या आढळल्या. एक मुख्य लामाची खोली होती. दुसऱ्या खोलीत नाचाच्यावेळी वापरण्यांत येणारे मुखवटे, पोषाख, वाद्ये, पोथ्या वगैरे वस्तू ठेवलेल्या होत्या. दिवंगत लामांचे पुतळेही होते. थ्यांगबोचेचा मठ जुना आहे. परंतु पूर्वीची जुनी इमारत पंचवीस वर्षांपूर्वी झालेल्या भूकंपांत पडून गेली. त्या भूकंपांत तेथील मुख्य लामाही सांपडून स्वर्गस्थ झाला. सध्याची इमारत पुन्हां बांधण्यांत आली. इमारत लांकडी होती.

गुम्बा पाहून बाहेर आलो व गॅलजेन शेर्पांच्या भावाच्या खोलीत वस्ती केली. त्याचा भाऊ तेथे लामा होता, पण तोही तिबेटांत गेला होता. रात्री थंडी बरीच वाढली. पुढे खुंबु बर्फप्रवाह व पुमोरीवर थंडी कशी असेल याची चांगलीच कल्पना येऊ लागली. आमचे शेर्पा भारवाहक आमच्या खोलीच्या बाहेरील पडवीत झोपले होते. त्यांत कांहीं शेर्पांनीही होत्या. त्या ओझे वाहण्यांत पुरुषांच्याबरोबरीने काटक होत्या. एक शेर्पाणी पाठीवर ओझे घेऊन चालत

असतांना मधुन मधुन स्वेटर विणीत असे. आणि एवढे असूनही, तिचा फोटो काढण्यास मी उभा राहिलों असतां, ती स्मित करीत होती. "Smile please" असें तिला सांगावें लागलें नाहीं.

दुसरे दिवशीं पहाटे उठून बाहेर गेलों, तेव्हां उजाडू लागलें होतें. जवळच असलेल्या हिमशिखरांचा देखावा पाहून चित्त वेधून गेलें. कांग्टेगा शिखर तर अगदीं जवळ दिसत होतें. त्यावरील प्रत्येक दगड आणि खड्डा दिसत होता. एक क्षण वाटलें कीं त्यावर चढून जावें. पण त्या शिखराच्या उभ्या भिंतीमुळें व हिमाच्या लोंबत्या गोळ्यांमुळें त्या शिखरांवर जाणें अशक्य होतें. शिवाय तें शिखर दिसत होतें तितकें चालत जायला जवळ नव्हतें. त्या शिखराच्या पायथ्याशीं पोचायलाच दोन दिवस लागले असते. थ्यांगबोचेहून केवळ कांग्टेगाचेंच नव्हे तर ताबेचें व आमा डब्लाम हीं शिखरेंही अगदीं जवळ दिसत होनीं. अरुणोदय झाल्यावर त्यांची शोभा वाढूं लागली. ईशान्य दिशेला लोट्से नुपट्से भिंत व मागें एव्हरेस्ट शिखर हें नामचे बझारला पाहिलेलें दृश्य दिसत होतें. फरक एवढाच झाला होता कीं, त्या भिंतीच्या आम्ही जवळ आल्यानें त्या मागील एव्हरेस्ट शिखराचा भाग कमी दिसत होता. एव्हरेस्ट लोट्से नुपट्से या पर्वतसमूहाला इकडचे लोक 'छोमोलुंग्मा' असें म्हणतात. पश्चिमेकडे कांगडे शिखर व दूरचें कार्गोलंग शिखरही दिसत होतें. त्याचेखालीं दूधकोसीचा प्रवाह नामचे बझारहून आम्ही आलों ती वाट स्पष्ट दिसत होती. मंदिर व मठ बांधण्यासाठीं लामांनीं किती सुंदर स्थळ निवडलें आहे. "थ्यांगबोचे हें अखिल जगांतील सुंदर स्थळांपैकीं एक आहे." असें कर्नल हंटनीं आपल्या एव्हरेस्टवरील ग्रंथांत म्हटलें आहे. तें पूर्णपणें पटतें. थ्यांगबोचे मठाच्या बाहेर हिरवळ असलेलें मोठें मैदान आहे. गेल्या ब्रिटिश एव्हरेस्ट पथकानें आपला मोठा तळ त्या मैदानांतच बनवला होता.

बांधाबांध करून फेरिचेला जाण्यास निघालों. प्रथम घनदाट वनांतून डोंगर उतरीत गेलों. भोजवृक्षाच्या फांदीवरून सुटी झालेलीं भोजपत्रें व हिरवी जाळीदार शेवाळें लोंबत होती. थोडथोड्या अंतरावर मणिभिंती, मणिमंत्र कोरलेल्या मोठ्या शिला, व चोर्टेन भेटत होती. आम्हांला प्रथम देऊबोचे हें छोटें गांव लागलें. तेथें बौद्ध जोगिणींचा मठ व गुम्बा आहे. थ्यांगबोचे मठांत फक्त पुरुष



लामा व येथील मठांत फक्त स्त्रीलामा राहतात. इम्जा खोलाच्या डाव्या तीरावरून जात असतां एका लहानशा कड्यावर उभा असलेला कस्तुरी मृग गॅलजेनने दाखवला. तो छोट्या हरणाच्या आकाराचा कड्या रंगाचा होता. जरा पुढें गेल्यावर जारल नांवाचा हरणासारखा प्राणी दिसला. एका कड्यावर उभ्या असलेल्या जारलाचा मला फोटो घेतां आला. या प्रदेशांत बौद्ध मठ असल्यामुळें प्राण्यांची शिकार कोणी करित नाहीं. त्यामुळें ते निर्भयपणें वावरतात. इम्जा खोला ओलांडून आम्ही उजव्या तीरावर गेलों व चढूं लागलों. वाटेतील मणिभिंती व चोर्टेन यांना रिवाजाप्रमाणें डावी घालून जाण्याचा कंटाळा येई. परंतु आमच्याबरोबर असलेल्या शेर्पांच्या भावना दुखवूं नयेत म्हणून, आम्ही शक्य तोंवर डाव्या बाजूने जाण्याचा रिवाज पाळत होतो. थोड्याच वेळांत पांगब्रोचे हें गांव लागलें. त्या गांवाची समुद्रसपाटी पासून उंची सुमारे चौदा हजार फूट असेल. एव्हरेस्टच्या मार्गावरील कायमची वस्ती असलेलें हें शेवटचें गांव. यापुढें फेरिचे, दिग्ब्रोचे वगैरे ठिकाणीं कांहीं झोपड्या आढळतात. पण तेथें कायम वस्ती नसतें. फक्त गुराखी लोक याक उर्फ चमरी यांना घेऊन, चारण्यासाठीं तेथें जातात, व कांहीं दिवस राहतात. दिग्ब्रोचे येथें उन्हाळ्यांत बटाटे व बालींची लागवड करण्यासाठीं खालच्या गांवांतून शेर्पा लोक जातात. आम्ही गेलों तेव्हां कांहींजण शेतांतील बटाटे उकरून गोळा करित होते.

पांगब्रोचे येथें कांहीं चमरी चरत असलेल्या पाहून दूध मिळेल कां, अशी चौकशी केली. एका शेतकऱ्याकडे दूध होतें. तें पिण्याचें आधीं गरम करण्यास सांगून आम्ही बाहेर चढई टाकून बसलों. एवढ्यांत घराचे मागील बाजुकडून, दाढी वाढलेला व मळकट कपडे घातलेला गोरा साहेब व त्याच्या पाठीमागें लांब केस असलेला व उग्र दिसणारा असा एक शेर्पा अशी जोडी आमचेकडे येतांना दिसली. तो गोरा साहेब डॉ. एव्हन्स आहे हें आमच्या लगेच ध्यानांत आलें. गेल्या ब्रिटिश चढाईत शिखरावर चढाई करणाऱ्या पहिल्या जोडींत जाऊन डॉ. एव्हन्स २८५०० फुटांवर म्हणजे एव्हरेस्ट शिखराच्या केवळ पांचशें फूट खाली असलेल्या दक्षिण शिखरावर ( साऊथ समिटवर ) जाऊन आलेले होते. हे पट्टीचे गियारोइक. सर्वांचे बरोबर स्वदेशांत न जातां हिमालयाच्या दऱ्याखोऱ्यांतूनच ज्यावर पूर्वी कोणी पाऊल टाकलेलें नाहीं असें भूप्रदेश पहात भटकत आहेत.



अनुक्रम .....  
 विभाग .....  
 क्रमांक .....  
 नों. दि. ....

खुंबु वर्षप्रवाहामधील  
 'आइस टबल' जवळ  
 - हातांत वर्फाची काठी  
 घेऊन उभे असलेले  
 श्री. नवनीत पारेख

शेर्पा गॅलजेन  
 त्याच्या हातांत हिम-  
 मानवाच्या डोक्याचे  
 कातडे आहे.



असें आम्ही काठमांडू येथे ऐकले होते. आम्ही त्यांना आमच्याबरोबर दुग्धपानास बोलावले. त्यांच्याशी हस्तांदोलन करतांना मला प्रसिद्ध शोधक प्रवासी डॉ. लिव्हिंग्स्टन व त्याचा शोध करण्यास आफ्रिकेत गेलेल्या वृत्तपत्राचा बातमीदार स्टॅन्ले यांच्या भेटीच्या प्रसंगाचे वाचलेले वर्णन आठवले. डॉ. लिव्हिंग्स्टन यांस आफ्रिकेच्या अंतर्भागांत जाऊन कांहीं वर्षे होऊन गेली होती. तो जिवंत होता किंवा नाही याची लोकांना शंका वाटू लागली होती. त्यावेळेस एका अमेरिकन वृत्तपत्राने स्टॅन्लेच्या प्रवासाचा खर्च सोसून त्याला आफ्रिकेतील जंगलांत डॉ. लिव्हिंग्स्टनचा शोध करण्यासाठी पाठविले. स्टॅन्लेने आफ्रिकेत जाऊन तेथील रानटी लोकांमध्ये चौकशी करून लिव्हिंग्स्टनचा ठावठिकाणा काढण्यास सुरवात केली. कांहीं महिन्यांच्या वाटचालीनंतर अखेर टांगानिका सरोवराजवळ त्याची व लिव्हिंग्स्टनची गांठ पडली. तेव्हां त्यांच्याशी हस्तांदोलन करतांना स्टॅन्लेने त्यावेळेस म्हटलेल्या प्रसिद्ध वाक्यांत नांवाचाच बदल करून मी म्हटले, " Dr. Evans, I presume " माझे वाक्य ऐकून डॉ. एव्हन्सनी स्मित केले.

हस्तांदोलन व परिचय झाल्यावर, त्यांनी आमच्याशी तासभर गप्पागोष्टी केल्या. त्यांच्यासारख्या व्यासंगी व कुशल गिर्यारोहकांच्या संगतीत, एव्हरेस्टच्या छायेत तासभर घालवितां आल्याने मला फार आनंद वाटला. ते नुकतेच चोळा-खोल्याच्या उगमाकडील बर्फप्रवाह व पर्वत थावर परिभ्रमण करून परत येत होते. आमच्या पुमोरीवरील गिर्यारोहणांविषयी त्यांनी कांहीं उपयुक्त सूचना केल्या. पुमोरीजवळील शिखरे व घाट दाखविण्यासाठी त्यांनी माझ्या टिपण वर्हित चटकन एक रेखाचित्र काढून दिले. खुंब्रु बर्फप्रवाहाच्या बाजूने पुमोरीच्या टोंकावर जाणे शक्य होणार नाही, पुमोरी चढून वर जायचे असेल तर तिबेटच्या बाजूने जाण्याची शक्यता आहे असे त्यांनी आपले मत दिले. पुमोरी शिखरावर खुंब्रु बर्फप्रवाहाचे बाजूने चढणे कठीण आहे याची कल्पना आम्हांला दुसऱ्या एका ब्रिटिश गिर्यारोहकाने दिलेली होती. परंतु आमचे ध्येय केवळ पुमोरीचे शिखर गांठणे हे नसून, एव्हरेस्टचे जवळून दर्शन घेणे हे होते, व ते पुमोरी पर्वतावरूनच चांगले साध्य होईल याची आम्हांला खात्री होती.

बोलतां बोलतां डॉ. एव्हन्सकडून आम्हांला कळले की, पांगब्रोचे येथील गुम्ब्रात ' हिममानवाचे ' किंवा ज्याला शेर्पा लोक ' येति ' म्हणतात. त्या

प्राण्याच्या डोक्याचें कातडें जपून ठेविल्लें आहे. तें बघण्यासाठीं आम्ही त्यांचे बरोबरच टेकडीवर असलेल्या गुम्बात गेलों. तेथील लामानें गुम्बाच्या वरच्या सामानाच्या खोर्लीतून तें कातडें काढून आम्हां सर्वांना दाखविल्लें. आम्ही त्याचे फोटो घेतलें. डॉ. एव्हन्सनीही फोटो घेऊन शिवाय त्या कातड्यावरील दोन केंस अधिक निरीक्षणासाठीं तोडून घेतले. तें कातडें निमुळत्या टोपीच्या आकाराचें असून त्यावर उदी रंगाचे केंस होते. ज्या शेर्पांनीं येति प्रत्यक्ष पाहिला आहे असें सांगतात त्यांनीं केलेल्या वर्णनास जुळणाऱ्या आकाराचें व रूपाचें तें डोक्याचें कातडें होतें. असें डॉ. एव्हन्स यांचें मत दिसलें, अर्थात् हिमालयांत हिममानव ( Abominable Snowman ) आहे कीं नाहीं व असल्यास तो मानव आहे कीं वानर किंवा अस्वल यासारखा एखादा प्राणी आहे हा विषय अजून वादग्रस्त आहे. आपण येती पाहिला असल्याच्या गोष्टी कांहीं शेर्पा सांगतात पण त्यांच्या त्या गोष्टी भुतांच्या गोष्टीसारख्या मनःकल्पित व अतिरंजित वाटतात. शिष्टन, टिलमन इत्यादि कांहीं गिर्यारोहकांचा हिममानवाचे अस्तित्वावर विश्वास आहे असें दिसतें. तर दुसरें कांहीं गिर्यारोहक हिममानव हा शेर्पांच्या कल्पनेचा खेळ आहे असें मानतात. या हिमपुरुषाचा छडा लावण्यासाठीं ब्रिटनमधून एक पथक यंदा हिमालयांत येत आहे. हें पथक तरी याचा कायमचा छडा लावूं शकेल कीं नाहीं कोण जाणें.

डॉ. एव्हन्सचा निरोप घेऊन आम्ही पुढें निघालों. वेळ बराच गमाविल्यानें झपट्यानें चालूं लागलों. इम्जा खोला व लोबुजा खोला यांच्या संगमापार्शी पोचल्यावर, ओड्याचे पुलावरून लोबुजा खोलाच्या पलीकडील तीरावर गेलों. मी, रूसी व होमी पुढें होतों. नवनीत व गायतोंडे, आणि आमचे भारवाहक मागून येत होते. आम्ही दोन वाजतांच फेरिचे नांवाच्या स्थळीं पोचलों. साडेतीन चारचे सुमारास, सूर्य पश्चिमेकडील पर्वताच्या आड गेला, व थंडी वाजूं लागली. वारा फार गार व झोंबणारा होता. म्हणून तेथेंच एका दगडी झोंपडीचे आडोशास जाऊन, मागून येणारांची वाट पाहात बसलों. फेरिचे येथें हिरवळ असलेलें मोठें मैदान आहे. एकावर एक दगड रचून तयार केलेल्या भिंती घालून त्या मैदानाचे तुकडे पाडलेले आहेत. ते तुकडे निरनिराळ्या लोकांच्या मालकीचे आहेत. प्रत्येकाचे आवारांत दगडांच्या भिंती व लाकडी फळ्यांचें छप्पर अस-

लेली एकएक झोपडी आहे. कांहीं झोपड्यांना कुलपे लावलेली होती व कांहीं उघड्या होत्या. तेथे वस्ती मुळीच नव्हती. आमचे सोबती व शेर्पा आल्यावर, त्या मोकळ्या झोपड्यांतून मुकाम करायचे आम्ही ठरविले. सायंकाळी मावळच्या सूर्याचे किरण, दक्षिणेच्या बाजूस जवळच असलेल्या हिमशिखरांवर पडून ती सोनेरी कळसांसारखी चकाकू लागली. त्या दिवशी रात्री उष्णतामान हिम-बिंदूच्या (फ्रीझिंग पॉइंटच्या) खाली गेले.

सकाळी उठलो तेव्हा उगवत्या सूर्याची किरणे जवळच्या हिमशिखरांवर आलेली होती. पण फेरिचेच्या खोऱ्यांत अजून उन्हे आलेली नव्हती. त्यामुळे थंडी तीव्र भासत होती. गरम कपडे अंमळवर घालून दोन फर्लॉग अंतरावर ऊन आले होते तेथे जाऊन भारवाहकाची तयारी होण्याची वाट पहात उभे राहिलो. शेर्पा भारवाहक सकाळी संपा म्हणजे सातूचे पीठ शिजवून केलेला पदार्थ खात असत. भारवाहक शेर्पा व शेर्पाणी थोड्याशा जागेत खेळीमेळीने रहात. आम्ही त्यांना रात्री राहण्यासाठी खडकांचे आधारांने पाल बांधीत असू. शीतप्रदेशांत कायमचे रहात असल्यामुळे त्यांना आमच्यासारखा थंडीचा त्रास होत नसे. आम्हांला मात्र जसजसे वर जाऊ लागलो तो तो थंडीची तीव्रता जाणवू लागली व जीवन असह्य होऊ लागले.

## खुंबु बर्फप्रवाहाचे बाजूने

भारवाहकांची तयारी झाल्यावर फालांग खर्पा या फेरिचेसारख्या वाडीवजा स्थळाच्या दिशेने चालू लागलो. उंची जवळजवळ सोळा हजार फूट झाल्याने दमछाट अधिक होऊ लागली. दर एकदोन तासांनी विश्रांति घ्यायला बसवे लागत होते. उन्हांत बसून विश्रांति घ्यायला मजा वाटत होती. फालांग खर्पाचे पुढील चढण चढून गेल्यावर ज्या शिखरावर आम्ही चढाई करणार होतो, त्या पुमोरी शिखराचे दर्शन झाले. लगेच सर्वांनी भराभरा कॅमेरे काढून पुमोरीचे फोटो घेतले. आकाश अगदी निरभ्र व निळे दिसत होते नवनीतनी तेथून काढलेले रंगीत फोटोही उत्तम आले. लवकरच आम्ही खुंबु बर्फप्रवाहाच्या मुखार्शी

जाऊन पोंचलों व बर्फप्रवाहाचें उजवे तीरानें चालूं लागलों. वाटेंत दगडांच्या मोठमोठ्या राशीवरून चढून व उतरून जावें लागत होतें, जरा पुढें गेलों असतां, खुंबु बर्फप्रवाहांतील बर्फाच्या वितळून झालेल्या पाण्याचा एक ओढा भेटला. तो ओढा उतरणीवरील मोठमोठ्या दगडावरून वहात होता. तो ओलांडून जाण्याची अडचण उभी राहिली. पाण्यांतून जावें तर पायांतील बूट काढून त्या गार पाण्यांत उघड्या पायांनीं चालावें लागलें असतें. ओढ्यांतील पाण्यावर आलेल्या दगडांवर बर्फ सांचलें होतें. त्यामुळें त्यावरून उड्या मारून जाण्याचीही पंचाइत झाली. कारण पाय घसरला तर पायच काय, सर्व शरीरच त्या गार पाण्यात भिजायचें. माझे तिघे सोबती व बहुतेक भारवाहक पुढें निघून गेले होते. मी ओढ्यापाशीं पोचलों तेव्हां तेथें कोणी नव्हतें. पुढें गेलेले लोक ओढा कसे ओलांडून गेले तें कळेना. एक दोन वेळां दगडावरून उड्या मारून जाण्याचा प्रयत्न करून पाहिला, पण जमेना. तेव्हां तेथेंच थांबून, मागून नवनीत व एक शेर्पा येत होते त्यांची वाट पहात बसलों. शेर्पा तेथें आल्यावर त्यानें बूट काढून पाण्यांतून चालण्यास सुरवात केली. मग मीही त्याचें अनुकरण करून बूट, मोजे काढून पाण्यांतून चालत गेलों. पाय अगदीं गारठून गेले. त्या दिवशींचा मुक्काम आणखी एक दोन मैल होता. चालतां चालतां अगदीं दमून गेलों. विरळ हवेच्या परिणामामुळें डोकें दुखूं लागलें होतें. जेमतेम एकापुढें एक पाऊल टाकीत चाललों होतो. पुढें गेलेले लोक केव्हांच नजरेआड झालेले होते. मी व नवनीत एके ठिकाणीं फोटो काढण्यास थांबलों ( आणि थोडा दमही खाह्ता ) म्हणून मार्गें राहिलों होतो. आज आम्ही लोबुचे नांवाच्या ठिकाणीं एका दगडाच्या झोंपडींत व ओढारमध्ये मुक्काम करणार होतो. पुढें गेलेल्या शेर्पा भारवाहकांनीं स्वैपाक करण्यासाठीं आग पेटवली होती. त्या आगीचा धूर लांबून दिसला. तो पाहून जिवांत जीव आला व राहिलेले तीनशें चारशें यार्ड ( झपाझप नव्हे पण ) उत्साहानें पावलें टाकीत मी ती झोंपडी गांठली. शेर्पानें विछाना पसरला होताच, त्यावर जाऊन हुश्र करीत बसलों. लोबुचे तळाची उंची सुमारे सतरा हजार फूट होती. पोंचलों तेव्हां चार वाजतांच उष्णतामान हिमबिंदूंच्या दोन अंशाखालीं गेलें होतें. रात्री तें आणखी नऊ अंश खालीं गेलें.

सकाळीं उन्हे आमच्या तळावर आल्यावर आम्ही सुमारे साडे आठ वाजतां पुढें जायला निघालों. सतरा हजार फुटांवर प्रत्येक पाऊल टाकायचें म्हणजे कष्ट पडत होतें. श्वास जोरानें घ्यावा लागत होता. मी यापूर्वी अकरा हजार फुटांवर कधीं गेलों नव्हतों. त्यामुळें एवढ्या उंचीवरील अनुभव मला नवीन होता. आमच्या पथकांतील कांहीं सोबती सतरा अठरा हजार फुटांवर हिमालयांतील दुसऱ्या ठिकाणीं जाऊन आलेले होते आम्ही हळूहळू चालत दुपारो दीड वाजतां एका लहान तळ्यापाशीं गोरूचे नांवाच्या तळावर जाऊन पोचलों. आमची आणखी पुढें जाण्याची इच्छा होती, पण भारवाहकांनीं पुढें जाण्याचें नाकबूल केलें म्हणून कांहीं वेळ विचार विनिमय झाल्यावर आम्ही तेथेंच मुकाम करण्याचें ठरविलें. तेथें झोंपडी वगैरे नसल्यामुळें तंबू, ठोकून त्यांत वस्ती केली. एवढ्या उंचीवर चालण्याच्या श्रमामुळें अशक्तता आली होतीच. त्याशिवाय, शेर्पांशीं विचार विनिमय चालू असतांना, मी अर्धा तास एका उंचवऱ्यावर, झोंपणाच्या वाऱ्यांत बसलों होतो, त्यामुळें थंडीभरली, व केव्हां एकदां तंबूंत जाऊन झोंपण्याच्या पिशवीत शिरतो असें झालें. सायंकाळीं साडे पांच वाजतांच झोंपण्याच्या पिशवीत शिरलों. तासदीडतासानें फक्त जेवण्यासाठीं थोडा वेळ बाहेर आलों होतो. रात्री पुरेशी विश्रांति घेऊन, सकाळीं पुढें चालत जाण्यासाठीं खडखडीत बरें होणें प्राप्त होतें. ईश्वराची प्रार्थना व मनाची तयारी करून झोपीं गेलों. रात्री उष्णतामान हिमबिंदूच्या वीस अंश खालीं गेलें. गोरूचे तळाची उंची सुमारे साडे सतरा हजार फूट असावी.

दुसरे दिवशीं सकाळीं ऊन येईपर्यंत म्हणजे आठ वाजेपर्यंत तंबूच्या बाहेर आलोंच नाहीं. कारण आधीं बाहेर येऊन, तयारी करून उभे राहिले कीं, इतर सर्वांची तयारी होईपर्यंत वेळ काढणें कठिण होतें. नामचे बझार सोडल्यापासून पुन्हा नामचे बझारला परत जाईपर्यंत स्नान करणें शक्य नव्हतें. इतके दिवस सकाळीं तोंड धुतल्याशिवाय, गोब्रीलालनें तयार केलेला चहा पीत नव्हतों. नामचे बझारचे पुढें आल्यावर तोंड धुणें राहिलें पण निदान चूळ तरी भरत होतो. आतां यांतील तीव्र थंडीत तेंही बंद करून 'बेड टी' घेण्यास सुरवात केली. गालिच्छपणाबद्दल शेर्पांनाच नांवें कशाला ठेवायचीं? आज आम्ही पुमोरीच्या पायथ्याच्या तळापर्यंत जाणार होतो. गेल्या दोन वर्षांत तीन मोठीं पथकें

एव्हरेस्टला जाऊन आल्यामुळे इकडच्या शेर्पांना एव्हरेस्टच्या पायथ्याकडे जाण्याचा मार्ग माहीत झालेला होता. पण तो मार्ग बर्फप्रवाहावरून जात असल्यामुळे थोडे दिवसानंतर त्यांत फरक पडत असतो. पुमोरीच्या पायथ्याचा मार्ग एकदोघानांच माहीत होता. त्यांना पुढे करून आम्ही सर्वजण चालू लागलो. वाटेत मोठमोठ्या दगडांनी भरलेल्या टेकड्या होत्या, त्यांतून पायवाट तयार होणे शक्यच नव्हते. म्हणून मार्ग चुकण्याची भीति होती. टेकडीच्या उतारावरील दगडांच्या राशीवरून जाणे धोक्याचे होते. कांहीं कांहीं मोठे दगड लहान दगडांच्या आधाराने कसे तरी टेकलेले असत. त्यांतला एखादा दगड आपल्या वजनाने किंवा पायाच्या दाबाने हलला तर दोनचार दगड खाली घसरत येत. घसरणाऱ्या एखाद्या मोठ्या दगडाखाली शरिराचा अवयव सांपडला तर हाडच मोडायचे म्हणून मी शक्य तोंवर मोठ्या दगडाच्या वरच्या बाजूने जात होतो. म्हणजे आपल्या हालचालीमुळे तो दगड घसरला तरी आपल्या हातापायावर यायला नको. त्या ठिकाणी हातापायाचे हाड मोडले असते तर-तर काय केले असते याचा विचारसुद्धां करत नाही. आमच्याबरोबर डॉक्टर नव्हता. फार झाले तर मोडक्या हातापायाला काठी बांधून बँडेज बांधले असते, पण शेदीडशे मैल डोंगरावरून, दऱ्याखोऱ्यांतून भारतांत परत यायचे कसे ? एखाद्या शेर्पाच्या पाठीवरून किंवा स्ट्रेचरवरूनच यावे लागले असते. अन्नपूर्णा शिखरावर यशस्वी चढाई करून आलेला फ्रेंच पथकाचा नेता मॉरीस हेझॉग याचे हात व पाय, वरच्या तळावर हिमदग्ध झाले. त्याला शेर्पांनी पाठीवर उचलून वरचे तळावरून खाली आणला, व पुढे स्ट्रेचरवरून अनेक मैल भारताच्या सरहद्दीपर्यंत वाहून आणला. पण असे आमच्यापैकी एखाद्याला उचलून किंवा वाहून आणले असते, तरी वाकड्या तिकड्या जुळलेल्या हाडामुळे कायमचेच व्यंग नसते कां आले ? हे विचार मी कागदावर उतरवीत असतांना कल्पनेला खुशाल संचार करू देत आहे. कारण मी या दिव्यांतून पार पडलेलो आहे. त्यावेळेस असा कांहीं विचार डोक्यांत आला तरी तो कपड्यावरील झुरळासारखा झटकून देऊन इतर गोष्टीत मन घालीत होतो. “असं झालं तर काय होईल ?” असा दूरवर विचार केला असता तर पाऊल पुढे पडायच्या ऐवजी मार्गच पडले असते.



गिर्यारोहकांच्या पथकांत डॉक्टर बरोबर असण्यामुळे त्यांचा आत्मविश्वास वाढेल. मी पुमोरी पर्वतावर बीस हजार फुटांवर चढून परत आलों. तेवढे चढून गेल्यावर तेथूनपरततांना मनांत हा विचार होता की, या साहसांतून ठीकपणे पार पडले पाहिजे. आजारी पडलो, दुखापत झाली, किंवा एखादा अवयव हिमदग्ध झाला तर औषधोपचार करण्यास डॉक्टर नाही. म्हणून, हातपाय शाबूत आहेत तोंपर्यंतच परतारवे. आमचे बरोबर डॉक्टर असता तर कदाचित् आणखी वर चढून जाण्याचे साहस केले असते. गिर्यारोहकांच्या पथकांत डॉक्टर असावा हे खरे पण भाडोत्री डॉक्टर असून चालणार नाही. त्या डॉक्टरला स्वतःला गिर्यारोहणाची हौस हवी व ती भागवतां येण्याजोगा काटकपणाही अंगी हवा. नाहीतर डॉक्टरलाच इतरांनी शारीरिक व मानसिक उपचार करण्याची पाळी यायची. पाश्चात्य देशांत गिर्यारोहणाची हौस असलेले डॉ. एव्हन्ससारखे अनेक तरुण आहेत. त्यामुळे गिर्यारोहकांच्या पथकांत एखाद्या डॉक्टरला सहज सामील करून घेतां येते. आपल्याकडोळ डॉक्टरांनी फुरसतीच्या वेळांत असे छंद लावून घेतले तर किती बरे होईल ?



# पुमोरीवरून एव्हरेस्टचे दर्शन

## तयारीचे स्वरूप

त्या दिवशी दुपारी एक वाजतां पुमोरीच्या पायथ्याशी तळ बनवला. तळाच्या आसपास मोठे दगड होते. दोन्ही बाजूस टेकड्या होत्या. जवळच झरा होता. सूर्य तळपत असला की त्या झऱ्यांतून पाणी वाहू लागे. एरवी गोठून जाई.

पुमोरीच्या पायथ्याच्या तळावर रात्री उष्णतामान हिमबिंदूच्या २६ अंश खाली गेलें होतें. अंगांत गरम कपडे घालून, झोपण्याच्या दोन पिशव्या एकावर एक चढवून त्यांत झोपलों. डोकें दुखत होतें. गेले कांहीं दिवस खोकला येत होता. तो आज वाढला. येथें कसें निभावणार असें वाटूं लागलें. येथील दोन शरू म्हणजे विरळ हवा आणि थंडी. ऊन्ह तळावर येण्यापूर्वी तंबूच्या बाहेर गेलें किंवा सूर्य ढगाआड गेला की, हातमोजे व पायमोजे असले तरी हातपाय गारठत. तंबूमध्ये झोपण्याच्या पिशव्यांत मात्र थंडीचें निवारण होत होतें

येथून पुढे पुमोरीवर चढाई व खुंबु बर्फप्रवाहावर जाणें या गोष्टी ज्याच्या त्याने आपल्या ताकदीप्रमाणें कराव्यात असें आमच्यांत ठरलें. गायतोंडे यांची तव्येत ठाक नव्हती म्हणून त्यांनीं तो दिवस पायथ्याच्या तळावर काढावयाचें ठरविलें. रुसी व होमी गांधी यांनीं कांहीं शेर्पा घेऊन वरती एका ठिकाणीं मुक्काम करण्याचें ठरविलें. मी व नवनीत पारेखनीं प्रत्येकीं एक एक शेर्पा बरोबर घेऊन, जितकें चढतां येईल तितकें पुमोरीवर चढायचें व तेथून एव्हरेस्टचे दर्शन घेऊन, सायंकाळच्या आंत पायथ्याच्या तळावर परत यायचें असें ठरविलें. गांधीबंधू पूर्वी दोन-तीन वेळां हिमालयांत जाऊन आलेले होते. नवनीतनीं कैलास, मानस-सरोवर, गंगोत्री वगैरे स्थळांची यात्रा केलेली होती. गायतोंडे तीन वर्षांपूर्वी पंचचुलीवर गेलेल्या भारतीय गिर्यारोहकांच्या पथकाबरोबर सुमारे अठरा हजार फुटांवर जाऊन आलेले होते. हिमालयांत परिभ्रमण व गिर्यारोहण करण्यास प्रथम जाणारा मीच काय तो होतो. म्हणून माझ्या अनुभवाच्या दृष्टीनें जें काय करतां येईल तेवढेंच करून पहायचें मीं ठरविलें.

सकाळीं चहापान केल्यावर मी सर्व गरम कपडे अंगावर चढविले. बारीक



लोकरीचें बनिअन व पायजमा, फ्लॅनेलचा शर्ट, त्यावर लोकरीचा स्वेटर, वरती लष्करी बॅटल ड्रेसचें जॅकेट व पॅट हे कपडे घालून त्यावर ग्रेनफेल कापडाचा हिरवा वाताभेद्य पोशाख (विडंप्लूफ सूट) चढविला. शेर्पांकडून वापरावयास घेतलेले वाताभेद्य कापडाचे हातमोजे घातले. डोक्यावर लोकरीची बॅलाक्लाव्हा टोपी, पायांत लोकरीच्या पायमोजाच्या तीन जोड्या, वरती उंच बूट, हातांत बर्फ-कुदळ, डोक्यावर स्नो-गॉगल्स, हिमावरून परावर्तित होणाऱ्या किरणांमुळे चेहरा तडकून व काळवंडून जाऊं नये म्हणून चेहऱ्याला ग्लॅशिअर क्रीम लावले होते. वर हिमावर चढण्यासाठी लागणारे क्रॅम्पन्स, जाड कातडी बूट, दोर वगैरे साहित्य पाठीवरील रॅकसकमध्ये होते. माझ्याबरोबर अंगदावा नांवाचा शेर्पा येणार होता. त्यानेंही तशीच तयारी केली.

## पुमोरीवरील चढाई

पायथ्याच्या तळाजवळील टेकडी चढून मी वर आलों. वर आल्याबरोबर पुमोरी, एव्हरेस्ट व इतर शिखरे दिसू लागलीं. पुमोरीचें शिखर न्याहाळून मी आपल्याला कोठपर्यंत जाता येईल याचा विचार केला. वर बुरुजासारखा एक

खडक दिसत होता. त्यापुढे बर्फमय चढण व त्यावर एक मोठा खडक दिसत होता. तेथपर्यंत चढत जाऊन यायचे असे मी ठरविले. ते स्थळ समुद्रसपाटीपासून सुमारे वीस हजार फूट उंचीवर होते, सुमारे साडेएकोणीस हजार फुटांवर गेल्यावर नवनीत थांबले. “कांहीं फिल्म व फोटो काढून मी वरती येतो” असे ते म्हणाले. शेर्पा अंगदावा व मी पुढे चढू लागलो.

माझ्या परिभ्रमणांतील या सर्वांत उंचीच्या स्थळी वेळेवर पोचून परत येण्यास मला बळ यावे यासाठी मी ईश्वराची प्रार्थना करित होतो. प्रियजनांची आठवण करून त्यांच्या सादिच्छेच्या पाठिंब्याची मागणी करित होतो. देवाचे नांव घेत हळू हळू चढू लागलो. दम घेण्यासाठी वारंवार थांबावे लागत होते. चढू लागले की श्वास जोराचा व एकसारखा घ्यावा लागे. त्याचा कंटाळा केला की पायांतील शक्ति नाहीशी होई.

कांहीं वेळ लागोपाठ श्वास जोराने घेतल्यावर. आतां छाती फुटते की काय असे वाटू लागे. म्हणून श्वासाची लय कमी होण्यासाठी पुन्हा थांबावे लागे.

चढणीचा मार्ग लहानमोठ्या धोंड्यांवरून जात होता. पायाखालचा दगड घसरला की मीहि घसरत असे. एकदोन वेळां आपटलो. खडक व दगड यांवरील ही चढण संपल्यावर हिमावृत्त जमीन लागली. तिजवर चढू लागण्यापूर्वी पायांतील साधे बूट काढून टाकून चढण्याचे मोठे जाड बूट घातले. त्या बुटांना कॅम्पन्स (अणकुचीदार खिळे असलेल्या पोलादी पट्ट्या) बांधल्या. हे करण्यास शेर्पा अंगदावाने बरीच मदत केली. कारण तीवर थंडीमुळे हातमोजे काढून हाताने काम करणे मला कठीण होत होते. त्यानेहि स्वतःच्या बुटांना कॅम्पन्स बांधले, मग त्याने माझ्या व आपल्या कमरेला दोर बांधला. तो दोर आम्ही डाव्या हातांत धरला. उजव्या हाताला बर्फकुदळीचा आधार होता. हिमावर चढण्याची अशी तयारी करून दोघेहि चढू लागलो. मी पुढे होतो, मी घसरल्यावर सावरून धरतां यावे यासाठी दोराचे दुसरे टोंक त्याने धरले होते. पायांत कॅम्पन्स असल्यामुळे हिमावरून न घसरतां चालतां येण्याची सोय झाली होती. बर्फाचे घसरडे नव्हते. शरद ऋतूत हिम साधारणपणे स्थिर असते. चढतांना बर्फकुदळीची मदत होत होती. इतके असतांहि जाड बूट घालून व कॅम्पन्स लावून

चालण्याची संवय नसल्यामुळे, पायाला स्केट्स प्रथमच लावून चालणाऱ्या माणसासारखी माझी अवस्था होत होती. दोनतीन वेळां पाय नीट न पडल्यामुळे मी घसरून पडलों. हिमावर पडल्यावर लागत नाही म्हणून बरें.

## एव्हरेस्ट-दर्शन

याप्रमाणें मी श्वास जोरानें घेत, मधूनमधून विश्रांतीसाठी उभे रहात वर चढत होतो. हिमाची उभी चढण संपल्यावर वरचा खडक आला. त्यावर थोडें चढून मी इच्छित स्थळीं जाऊन पोचलों. आता माझ्यासमोर एव्हरेस्टचें स्थिर चित्र होतें. तें मी मनसोक्त पाहूं शकत होतो. एव्हरेस्टचें शिखर अतिशय स्पष्ट व जवळ दिसत होतें.

मी बसलों होतो त्या स्थळापासून एव्हरेस्टचें शिखर पांच मैल दूर व नऊ हजार फूट उंच होतें. त्या स्थळापासून मी घेतलेले एव्हरेस्टचें छायाचित्र कोणी पाहिलें तर एव्हरेस्ट एवढें दूर व एवढें उंच असेल असें त्याला वाटणार नाही. परंतु त्या स्थलापर्यंत पांचण्यास एकेक फूट चढण्यासाठी जिवाचें रान करावयास लागलेल्या मला माझ्यासमोर असलेल्या एव्हरेस्टची उंची पूर्णपणें जाणवत होती.

तेनसिंग व हिलरी यांजजवळ गिर्यारोहणाचें कसब होतें हें तर खरेंच, पण काटकपणा व एव्हरेस्टवरील असह्य वातावरणांत धोके पत्करून वर जाण्याची दुर्दम्य इच्छाशक्ति हे गुण त्यांना एव्हरेस्टवर चढून जाण्यासाठी जास्त उपयोगी पडले असावेत.

आकाश अगदीं निरभ्र व हवा अगदीं स्वच्छ होती. पुमोरी पर्वतावरील वीस हजार फुटांवरील ज्या स्थळीं मी बसलों होतो, तेथूनच डावीकडून पाहिलें असतां लिंग्ट्रेन शिखर, ल्होळाखिंड, एव्हरेस्टच्या तिबेट बाजूकडील नॉर्थ पीक (उत्तर शिखर), एव्हरेस्टच्या युद्धपूर्व चढायांतील प्रसिद्ध स्थळ नॉर्थ कॉक, एव्हरेस्टचा वेस्ट शोल्डर (पश्चिमेकडील कणा), एव्हरेस्टचें शिखर व त्यावरील हिमपताका, एव्हरेस्टचें साऊथ समिट (दक्षिणेकडील कळस), गेल्या वर्षी

झालेल्या चढाईत ज्याला “जगातील अत्यंत भयंकर स्थळ” (Worst Spot in the world) असे कर्नल हंटने म्हटले, तो साऊथ कॉल. लोट्से व नुपट्से हीं शिखरे एव्हरेस्टच्या इतिहासातील सर्व नामांकित स्थळे एका दृष्टिक्षेपांत दिसत होती; खाली नजर टाकली असतां वेस्टर्न कूममधून गडगडत येणारा सुप्रसिद्ध आईस फॉल, खुंबु बर्फप्रवाह, व त्यांतील बर्फाचे मनोरे (सिरेक्स), यांचे विहंगम दृश्य दिसत होतें. पृथ्वीतलावरील महान् पर्वताच्या, महान् शिखराच्या सिंहासनापार्शी ओतलेल्या सृष्टिमौंदर्याच्या खाणींतील तें अमोल रत्नभांडार माझे डोळे दिपवून टाकीत होतें. आपण हें प्रत्यक्ष पहात नसून एखादे मोठे चित्र पहात आहोंत असा भास होत होता. समोरचा देखावा म्हणजे एक भव्य त्रिमितिचित्रच माझ्या डोळ्यांपुढें उभें होतें. एव्हरेस्टच्या मस्तकावरील हिमाचा तुरा वाऱ्याने फडफडत होता.

त्याखेरीज कोठलीहि हालचाल ह्या प्रचंड देखाव्यांत दिसत नव्हती. लहान-पणीं अरोबियन नाईट्समधील हिऱ्यामोत्यांनीं व माणकांनीं भरलेल्या गुंफा, आणि नानाप्रकारचीं फलपुष्पे असलेले बगीचे यांचीं वर्णने वाचीत असतांना एखाद्या (अल्लाउद्दिनीं) जादूच्या दिव्याच्या साहाय्यानें या गोष्टी आपल्याला पाहायला मिळाल्या तर किती गंमत होईल असें वाटे. त्या हिऱ्यामोत्यांनीं भरलेल्या गुंफा व फलपुष्पांचे बगीचे मी पाहत होतो त्या दृश्यापुढें तुच्छ होते.

तें दृश्य पाहत असतांना, गेल्या दिवसांचे कष्ट, एवढेंच नव्हे तर, पुमोरी पर्वतावरील त्या स्थळीं चढून जाण्यासाठीं त्या दिवशीं करावे लागलेले श्रम मी आतां विसरलों होतो. माझ्या परिभ्रमणांतील सर्वांत उंच स्थळीं मी बसलों होतो. तेथील कांहीं लहान दगड, माझ्या वडिलांच्या आदेशाप्रमाणें त्यांना नेऊन देण्यासाठीं मी गोळा केले. त्यानंतर मी समोरील देखाव्यांचे आणखी कांहीं फोटो काढले. शेर्पा अंगदावाजवळ कॅमेरा देऊन त्याच्याकडून माझा फोटो काढविला, थोड्या वेळानें, नवनीतबरोबर असलेला शेर्पा गॅलजेन तेथें येऊन पांचला. नवनीत खालीच थांबले होते. थंडीमुळे त्यांचा सिने कॅमेरा बरोबर चालेना. मी बसलों होतो तेथून वरती पांचशें फुटांवर गांधीबंधूंचा तंबू दिसत होता. ते दुसऱ्या वाटेनें वर गेले होते. ‘कांहीं वेळानें, उन्धानें बर्फ वितळूं लागलें तर उतरणें जरा धोक्याचें होईल म्हणून आपण खाली उतरूं या’ असें गॅलजेननें सुचविलें. तेव्हां

समोरील देखाव्याकडे पुन्हा दृष्टिक्षेप करून उतरुं लागलों. हिमावरील उतरण संपल्यावर क्रॅम्पन्स व चढण्याचे जाड बूट काढून साधे उंच बूट घातले. खाली उतरल्यावर नवनीत व गेव्रीलाल भेटले. ठरविलेलें ध्येय साध्य केल्याबद्दल त्यांनी केलेल्या अभिनंदनाचा मी साभार स्वीकार केला. तेथें थोडावेळ थांबून तीन साडेतीन वाजतां पायथ्याच्या तळावर परत आलों. शेर्पा अंगदावानें त्या दिवशीं चांगलीच मदत केली; तसेंच वाताभेद्य पोषाख व हातमोजे आणि चढण्याचे जाड बूट यांच्या साहाय्यानें पुमोरीवरील वातावरण मला सुसह्य झालें. तळावरील ऊन गेल्यावर थंडी वाजूं लागली, लवकरच तंबूच्या आंत जाऊन झोपण्याच्या पिशवीत शिरलों व हा भाग्याचा दिवस दाखविल्याबद्दल ईश्वराची कृतज्ञता मानून झोपण्यासाठीं आडवा झालों.

परंतु त्या दिवशीं रात्रीं मला लवकर झोप आली नाहीं. गेले कांहीं दिवस येत असलेला खोकला फारच वाढला. अर्धी रात्र झोप आली नाहीं. खोकून खोकून बेजार झालों. आम्ही पेसच्या गोळ्या नेल्या होत्या त्याची बाटली गेल्या कांहीं दिवसांतच मी अर्धी अधिक फस्त करून टाकली होती. त्या दिवशींही चारपांच गोळ्या नेल्या होत्या. शिवाय व्हिक्सहि वापरलं. रात्रीं अकरा बाराच्या सुमारास डोळा लागला. पुन्हां पहाटे डोळे दुखूं लागले. विरळ हवेचा व थंडीचा प्रत्येकावर कांहींतरी परिणाम झाला होता. गायतोंडेना कसर आल्यासारखें वाटत होतें. नवनीत पारेख अशक्त झाले होते. वरच्या तळावर रूसी गांधींना ताप भरून चक्कर आल्यासारखें वाटलें व वांत्याहि झाल्या, असें मागून कळलें. होमी गांधींची प्रकृति मात्र उत्तम होती. ते आम्हां सर्वांत वयानें लहान होते. सुदैवानें आमच्यापैकी कुणालाच मोठा आजार झाला नाहीं.

## खुंबु बर्फप्रवाहावर

सकाळीं सहा वाजतां जाग आली, पण सकाळसातपर्यंत झोपण्याच्या पिशवीतून बाहेर आलों नाहीं. त्यादिवशीं आम्ही पुमोरीच्या पायथ्याच्या तळावरून खुंबु बर्फप्रवाहावर भ्रमण करून यायचें ठरविलें. बर्फप्रवाहावर बर्फाचे धबधबे व मनेरे

अशीं विविध दृश्ये पाहायला सांपडतात. तीं पाहायचीं व त्यांचे फोटो घ्यायचे असा वेत होता. दगडांच्या राशीवरून चढत, उतरत व घसरत, बर्फप्रवाहाच्या मध्यभागी जेथे बर्फ होता, तेथे गेलो. वाटेत बर्फाच्या खड्ड्यावर दगड ठेवला आहे अशीं दृश्ये दोन तीन ठिकाणीं दिसलीं. इंग्रजांत त्याला आइसटेबल म्हणतात.

त्याची गंमत अशी कीं सूर्य आकाशांत तळपत असला तरी त्या दगडाची छाया, खालच्या बर्फावर पडत असल्यामुळे बाजूचा बर्फ कधीं वितळत नाही व त्या दगडाला बर्फाचा आधार असलेल्या टेबलाचे स्वरूप येते. दुसऱ्या एका ठिकाणीं बर्फाच्या ढिगाऱ्यावरून वितळून आलेल्या पाण्याच्या मोठ्या धारेला आपले कपडे न भिजवितां मिठी मारतां येत होती; कारण ती मोठी धार गोठून जशीच्या तशी उभी होती ! आणखी एका ठिकाणीं बर्फाच्या ढिगाखालचे बर्फ वितळून पोकळी निर्माण झाली होती.



त्याच्या पलीकडे शेर्पा गॅलजेनला बसावयास सांगून इकडच्या बाजूनें मीं त्याचा फोटो काढला. बर्फावरून वाहत आलेल्या पाण्याच्या भिजून झालेल्या लोंबत्या कांड्यांनीं त्या छायाचित्राची शोभा वाढविली आहे. ही दृश्ये पहात पहात आम्ही बर्फाच्या उंच मनोऱ्यापारीं जाऊन पोचलो. जिकडे तिकडे हिरवट पांढरें बर्फ



होते व सूर्याच्या प्रकाशामुळे ते चकाकत होते. हिमाचे गॉगल्स बाबरले नसते तर डोळ्यांना तात्पुरती अंधारी आली असती हिमाच्या मनोऱ्यापार्शी पौचण्यासाठी आम्हांला वाटेत एक बर्फाचा उंचवटा ओलांडावा लागला. त्याच्यावर चढण्यासाठी बर्फकुदळीने पायऱ्या खोदाव्या लागल्या. अनुभवी शेर्पा गॅलजेनने पुढे होऊन आमच्यासाठी पायऱ्या खोदून मार्ग काढला. जे मनोरे पुमोरीवरून मातीच्या ढिगाऱ्याएवढे उंच दिसत होते ते प्रत्यक्ष केवढे मोठे आहेत याची कल्पना आम्हांला त्यांच्याजवळ गेल्यावर आली. त्यांची उंची सत्तर ऐंशी फूट होती. वरून घसरत येणाऱ्या बर्फाच्या दाबाने बर्फप्रवाहावरील बर्फ वरती येऊन त्याचे मनोऱ्यासारखे आकार बनतात. सूर्याच्या उन्हांने त्यांतील थोडे थोडे बर्फ वितळते. परंतु ज्याप्रमाणे उन्हामुळे समुद्राच्या पाण्याची वाफ झाली तरी तो आटत नाही, त्याप्रमाणे बर्फप्रवाहांतल्या कांहीं बर्फप्रवाहाचे पाणी झाले तरी तो बर्फ प्रवाहमयच राहतो.

खुंबु बर्फप्रवाहाकडे जातांना आम्ही आमच्या भारवाहकांना सामान घेऊन खालच्या लोबुचे येथील तळावर जाण्यास सांगितले होते. कारण आज आम्ही परतीच्या प्रवासाला सुरुवात करणार होतो. बर्फप्रवाहावरून आम्हांला पुमोरीवरील रात्रीच्या तळावरून वर चढत असलेले गांधी बंधु व त्यांचे शेर्पा पांढऱ्या हिमावर काळ्या ठिपक्यासारखे दिसले. थोड्याच वेळानंतर वर चढणे अशक्य झाल्यामुळे खाली येतांनाहि ते आम्हांला दिसले. त्यांची व आमची गांठ नामचे ब्रशारपर्यंत पडणार नव्हती; कारण ते त्या दिवशी पुमोरीच्या पायऱ्याच्या तळावर मुक्काम करणार होते; तर मी, नवनीत व गायतोंडे लोबुचेच्या तळावर मुक्काम करणार होतो.

बर्फप्रवाहांतून बाहेर पडून लोबुचेच्या मार्गावर लागण्यास जवळजवळ दीड तास लागला. एकापुढे एक असलेल्या शिलाराशी व बर्फराशी यांमधून मार्ग काढायला बराच त्रास पडला. अजून आम्ही सतरा हजार फुटांवर असल्यामुळे चालतांना लवकर लवकर थकवा येतच होता. या उंचीवर आल्यापासून गेले दोनतीन दिवस भूक अगदीच मंदावली होती. गेव्रीलालच्या स्वयंपाकावर एरवीं आम्ही खूष होतो. परंतु तेथे त्याने तयार केलेले जेवण बेचव लागत होते. तो

तरी काय करणार ? त्या हवेंत अन्न चांगलें शिजणार कसे व रुचकर लागणार  
 म्हणें ? आम्ही चॉकोलेट, पॅरिज् असे जिन्नसच जास्त प्रमाणांत खात होतो.  
 अंगांतील बळ कायम राहावें म्हणून कांहीं कांहीं वेळां भूक नसतांना बळेंच  
 खात असूं. त्या दिवशीं सुमारे तेरा मैल चालून आम्ही अंधार पडायच्या आंत  
 लोबुचे तळावर जाऊन पोचलों.

## येतीचें कातडें मिळालें नाहीं

यापुढचा प्रवास म्हणजे परतीचा प्रवास. नामचे बझारपर्यंत आल्या रस्त्यानेच  
 परत जाणार होतो. पुढें तेथें एक दिवस राहून काठमांडूकडे न जातां सरळ  
 दक्षिणेकडे बिहारमधील जयनगर नांवाच्या गांवीं जाऊन मुंबईस जाण्यासाठीं  
 आगगाडी गांठणार होतो. प्रवासांतील अत्यंत कठीण दिवस निघून गेल्यामुळें  
 आतां मनावरील दडपण व ताण नाहींसा झाला होता. आम्ही हळूहळू कमी  
 उंचीवर येऊं लागल्यामुळें झपाट्यानें चालूं शकत होतो. दुसऱ्या दिवशीं लोबुचे-  
 हून थेट पांगवोचेला आलों, फेरीचे येथें थांबलों नाहीं. त्या दिवशींही तेरा चौदा  
 मैल चाल झाली. वाटेंत भांगवोचे येथें आम्ही दोन तास थांबलों. जातांना  
 आम्ही तेथील गुम्बांत येतीच्या डोक्याचें जें कातडें पाहिलें होतें तें विकत  
 घेऊन मुंबईला न्यावेंच असें नवनीतला वाटत होतें. त्यांनीं खूप प्रयत्न करून  
 पाहिला. गांवांतील पंच जमवून त्यांना त्या कातड्यासाठीं दोनशें रुपयांपर्यंत  
 किंमत देऊं केली, परंतु येतीचें कातडें विकल्यावर गांवांत कांहीं रोगराई झाली  
 तर गांवांतील लोक त्याचें खापर या गोष्टीवर फोडतील व गुम्बांतील ती वस्तु  
 पैशाच्या लोभानें देऊन टाकली म्हणून रोगराई झाली असें ते म्हणूं लागतील  
 अशी भीति त्यांनीं व्यक्त केली. त्यांची भाषा समजत नसल्यामुळें आम्ही  
 त्यांच्याशीं परस्पर बोलूं शकत नव्हतो. शेर्पा गॅलजेन दुभाषाचें काम करीत होता.  
 अखेर तें कातडें मिळविण्याचा नाद सोडून देऊन आम्ही पुढें निघालों. जव-  
 लील शेतांत बटाटे उकरण्याचें काम चालूं होतें, शेर्पांचीं लहान मुलें हिंडत  
 होती. परंतु फोटो काढायला गेलों कीं तीं पळून जायचीं. त्या दिवशीं थ्यांग-  
 वोचे येथें मुक्काम केला. तेथील वातावरण जाते वेळेप्रमाणेंच आल्हाददायक व

पत्रादि

अनुक्रम १७०२२

विभाग १२५

१९९

२५/५



श्यांगवोचे येथे एव्हरेस्टच्या पार्श्वभूमीवर श्री. पाटणकर

रम्य होतें. रात्री झोप आली नाही म्हणून कंदिलाजवळ बसून हिशेबाचें काम करीत बसलों. सकाळीं उठल्यावर लामांची भेट घेऊन त्यांच्या विशिष्ट पेहेरावांत त्यांचे फोटो काढले. नवनीत पारेख यांचें फिल्म काढण्याचें काम बराच वेळ चालूं होतें. मी एव्हरेस्ट शिखराच्या देखाव्याकडे पाहत बसलों होतो. आज नामचे बझारलाच जायचें होतें त्यामुळें निघण्याची कोणाला घाई नव्हती. नामचे बझार सात मैलांवर होतें. परंतु आम्ही खुमजुंग या गांवीं जाऊन तेथें प्रोफेसर व मिसेस हायमनडार्फ यांना भेटून जाणार होतो.

## हायमनडार्फ पतिपत्नी

थ्यांगबोचेच्या डोंगरावरून खाली उतरून दूधकोसी ओलांडली. पुन्हा डोंगर चढून खुमजुंग येथे गेलों. हायमनडार्फ पतिपत्नींनीं चांगलें स्वागत केलें. आम्हांला चहा दिला व तेथील रिवाजाप्रमाणें रक्सी नांवाचें मद्य पिण्याचा आग्रह केला. मिसेस हायमनडार्फ अँन्ध्रापॉलॉजी या विषयाच्या तज्ज्ञ आहेत.

ज्ञानसंग्रह करण्यासाठीं हिमालयांत एवढ्या दूर ठिकाणीं दोनतीन महिने वस्ती करून राहाणाऱ्या या दांपत्याचें आम्हांला कौतुक वाटलें. निवासासाठीं त्यांनीं शोधलेली जागा अप्रतिम होती. तेथील एका शेर्पाच्या घरापुढील अंगणांत तंबू ठोकून ते राहिले होते.

जवळच असलेलीं कांगटेका व ठमसेकू हीं हिमशिखरें खडी उभीं राहून जणूं काय आकाश किती उंच आहे तें दाखवीत होती. चांदण्या रात्री चंद्राकडे पहाण्यांत व त्याच्या किरणांनीं न्हाऊन निघण्यांत जसा आनंद वाटतो तसा आनंद त्या हिमशिखरांकडे पाहून मिळत होता. तेथें त्या थंड हवेत, सूर्यप्रकाशांत बसून आम्ही चांदण्या रात्रीचें सौख्य अनुभवीत होतो.

शेर्पांची माहिती गोळा करण्यासाठीं शेर्पांना प्रश्न विचारणें जरूर होतें म्हणून हायमनडार्फ यांनीं काठमांडूहून एक नेपाळी दुभाषा आपल्या बरोबर आणला होता. खुमजुंग येथें त्यांना अत्यंत साधी राहणी पत्करावी लागली होती. त्यांना

लागणाऱ्या शहरी जीवनाच्या वस्तु एवढ्या दूर मिळणे शक्य नव्हते. तसेच त्या वस्तूंचा भारवाहकांच्या पाठीवरून वाहून आणलेला सांठाहि फार दिवस टिकणारा नव्हता. म्हणून त्यांना आपल्या खाण्यापिण्याच्या संवयी थोड्याफार शेर्पासारख्या कराव्या लागल्या होत्या. पाश्चिमात्य लोकांची चॉकोलेटविषयीची आवड ध्यानांत घेऊन आम्ही आमच्या जवळचे दोन चॉकोलेट बार मिसेस हायमनडार्फ यांना दिले.

शेर्पांच्या मुलुखांत साखर किंवा गूळ मिळणे दुरापास्तच आहे. गोड पदार्थ अजिबात न खाणारी शेर्पा ही जगातील अजब जात आहे. गोड खाल्ल्याने आपण आजारी पडू अशी त्यांना भीति वाटते. शेर्पा लोक दुसऱ्या कशाहीपेक्षा आजारी पडण्याला फार भितात. कारण आजारी पडल्यावर वैद्यकीय मदतीच्या अभावी रोगनिदान व रोगोपचार करणे त्यांना अशक्य होते. त्यांचा चहासुद्धा मीठ घातलेला असतो. पाश्चिमात्य गिर्यारोहकांचे बरोबर गिर्यारोहण करून आलेल्या शेर्पांना आपल्या चहाची चव आलेली आहे. काठमांडूहून आणलेला आमचा साखरेचा सांठा संपला होता. मोठ्या मुष्कीलीने दोन शेर साखर नेपाळी साडेतीन रुपये शेर या भावाने आम्हाला नामचे बझारला मिळाली.

एव्हरेस्ट इतके जवळ असतांनाहि हायमनडार्फ पतिपत्नी पांगवोचेच्या पुढे जाऊन आलेली नव्हती. “खुंबुवर्फप्रवाहावर जाऊन तुम्ही एव्हरेस्टचा देखावा पाहून कां येत नाही ?” मी त्यांना विचारले. तेव्हां प्रो. हायमनडार्फ म्हणाले, “आम्ही येथे गिर्यारोहण करण्याकरिता आलेलो नसून शेर्पा वंशाची माहिती मिळविण्यासाठी आलेलो आहोत.” एव्हरेस्ट शिखराच्या इतक्या जवळ आल्यावर पायथ्यापर्यंत जाऊन एव्हरेस्ट जवळून पहावेसे त्यांना कसे वाटत नाही याचे मला जरा आश्चर्य वाटले. तासभर गप्पा मारल्यावर आम्ही त्यांचा निरोप घेऊन नामचे बझारच्या वाटेला लागलो. खुमजुंगजवळच खुंदे नांवाचे शेर्पांचे दुसरे गांव आहे. डोंगर उतरून नामचे बझारला गॅलजेनच्या घरी पोचल्यावर प्रवासाहून घरी आल्यासारखे वाटले. नामचे बझारहून पुमोरीच्या पायथ्याशी जाण्यास आम्हांला पांच दिवस लागले होते, तेच अंतर येतांना आम्ही तीन दिवसांत तोडले.

## नामचे बझारला आल्यावर

नामचे बझारला आल्याच्या दुसऱ्या दिवशी दसरा होता. त्या दिवशी सकाळी गरम पाण्याने स्नान केलें. गेले दहा वारा दिवसात आम्ही स्नान केलें नव्हतें. दुसऱ्यानिमित्त पुरणपोळ्या बनविण्यास गेबीलालला सांगितलें. त्यानें कुठून तरी थोडा गूळ व थोडी साखर मिळवून पुरणपोळ्या बनविल्या. दसरा सण मोठा खरा, परंतु नामचे बझारला त्या सणाचें कांहींच महत्त्व नाहीं. तेथल्या बौद्धमार्गी शेर्पांना हिंदु सणाची व हिंदु देवदेवतांची कांहींच माहिती नव्हती, असें आम्हांला दिसून आलें.

त्या दिवशी, खुंब्रु बर्फप्रवाहावर आमच्याबरोबर आलेल्या शेर्पांना व भारवाहकांना मजुरी दिली. पुन्हां भारतांत परत जाण्याच्या प्रवासासाठीं बाधाबांध केली. जरूर तेवढे भारवाहक घेऊन आम्ही दुसऱ्या दिवशी निघण्याचें ठरविलें. परंतु, त्या दिवशी पुरेसे भारवाहक जमले नाहींत. जे जमले होते त्यांनीं रविवार हा दिवस प्रवासास निघण्यास अशुभ आहे असें सांगून त्या दिवशी निघण्याचें टाळलें. त्यामुळे त्या दिवशी आम्हांला नामचे बझार येथे सक्तीची विश्रांती घ्यावी लागली. परंतु तोहि दिवस चांगला गेला. भारतीय चेकपोस्टमधील दोघे नोकरश्री, राणा व श्री. विभूतिभूषण यांनीं आपल्या येथील सात आठ महिन्यांच्या वास्तव्यांत शेर्पांच्या चालीरीतीविषयी माहिती लिहून काढलेली होती. ती त्यांनीं आमच्या विनंतीवरून वाचून दाखविली. शेर्पांच्या कौटुंबिक जीवनाचें बारकाईनें निरीक्षण करून लिहिलेली ती माहिती आम्हांला खूप उद्बोधक व मनोरंजक वाटली. गॅलजेन दुसऱ्या दिवशी आमच्याबरोबर येणार असल्यामुळे त्याच्याहि घरांत गडबड चालू होती. जाण्यापूर्वी घरची व्यवस्था करणें, भारवाहकांशी बोलणें करणें वगैरे कामें करण्यांत तो गुंतला होता. तो आपली टिपणें व हिशेब शुद्ध देवनागरी लिपीत लिहीत होता. हिंदी व मराठी भाषा ज्या लिपीत लिहितात ती देवनागरी लिपी नेपाळच्या थेट उत्तर सरहद्दीपर्यंत वापरली जाते हें पाहून माझ्यासारख्या मराठी भाषकास साहजिकच आनंद वाटला !



# नामचे बझार ते जयनगर

## नामचे बझार ते ओखलधुंगा

तारीख १९ ऑक्टोबर रोजी नामचे बझार येथील मित्रांचा निरोप घेऊन भारतांत परत येण्यास निघालो. आम्हांला मुंबईहून निघून एक महिन्यापेक्षा अधिक दिवस झाले होते. या प्रदेशांत वृत्तपत्रे मिळत नसल्यामुळे जगातील कांहीं बातमी कळत नव्हती. एव्हरेस्ट दर्शनाचा आमचा कार्यभाग उरकल्यामुळे आम्ही भारतांत परत जाण्यास उत्सुक होतो. आमचा प्रवास ठरविलेल्या वेळापत्रकाप्रमाणे होत असल्यामुळे दिवाळी मुंबईत घालविण्याची शक्यता निर्माण झाली होती. शेर्पा गॅलजेन घरच्या अडचणीमुळे आमचेबरोबर येण्यास तयार नव्हता. पण आम्ही आग्रह केल्यामुळे तो तयार झाला. आम्ही परतीचे प्रवासासाठी अठरा भारवाहक बरोबर घेतले होते. त्यांत तिघेजण अनुभवी शेर्पा होते.

नामचे बझारच्या डोंगरावरून दूधकोसीकडे उतरत असतांना अचानकपणे लोटसे नुपट्से कण्यामागील एव्हरेस्टचे दर्शन झाले. आतां पुन्हां एव्हरेस्ट दिसणार नाही, म्हणून त्याकडे पहात, पांच मिनिटे अंतर्मुख झालो. नंतर घाट उतरून दूधकोसीच्या रमणीय खोऱ्यांतून पुढे चालू लागलो. आतां खडतर प्रवास संपला होता व आम्ही आमच्या भारतांत परत चाललो होतो, म्हणून मन उत्साही होते. मी एकटाच वेगाने पावलें टाकीत सर्वांच्या पुढे गेलो व इतरांची वाट पहात दूधकोसीच्या काठावरील एका दरडीवरील माळावर कांहीं वेळ सृष्टिसौंदर्य पहात बसलो. नंतर बेन्कार व घाट हीं गांवे मागे टाकून दूधकोसीच्या पुलावरून पलीकडे जाऊन चौन्नीखारका खेड्यापाशी आलो. भारवाहकही लौकरच तेथे येऊन पोचले. एका भारवाहकाने बकरीची एक तंगडी बरोबर घेऊन ती आपल्या पाठीवरील ओश्यांत खुपसून दिली होती. त्या थंड प्रदेशांत कच्च्या मासांचा तो तुकडा खराब न होता दोन तीन दिवस त्या ओश्याबरोबर प्रवास करीत होता. आमच्या अहिंसावादी पारेखना त्या भारवाहकाच्या

जवळून जातांना कसेसेच होई. इकडचे लोक बौद्धमार्गी असूनही मांस खातात. शक्यतोवर स्वतः हत्या करीत नाहीत. परंतु दुसऱ्याने मारलेल्या प्राण्यांचे मांस त्यांना चालते.

त्या दिवशी आमचा प्रवास तेरा मैल झाला होता. आणखी अडीच मैल पुढे जाऊन सुरक्या नांवाच्या गांवांत मुक्काम करायचा असा आमचा वेत होता. त्याप्रमाणे चौन्रीखारका गांवांतून बाहेर पडलो दोनतीन फर्लांग गेलो असून नसूंतों एका ओहोळापारी भाखाहक व शेर्पा थांबलेले दिसले. आम्ही त्यांना पुढे जाण्याची सूचना करतांच त्यांतील शेर्पांनी ओरडून सांगितले की आम्ही पुढे येणार नाही. येथेच मुक्काम करणार आहोत. आम्हांला त्यांचा आडमुठेपणा समजेना. थकून गेल्यामुळे त्यांना थांबायचे होते तर त्यांना चौन्रीखारका गांवांतच थांबायला पाहिजे होते. पुढे येऊन जंगलांत हटून वसणे योग्य नव्हते. परंतु आमच्याबरोबर भाखाहक म्हणून ओखलधुंगास येण्यास कबूल झालेल्या, त्या शेर्पांना त्यादिवशी काय झाले होते कुणास ठाऊक; त्यांनी सकाळपासून तक्रारखोरपणा चालविला होता. आतां तर त्यांनी पुढे येण्यास सरळच नकार दिला. आम्हाला पैच पडला. पुढे जायलाच पाहिजे होते, असे नव्हते परंतु शेर्पा आपल्या लहरीप्रमाणे वागू लागल्यास आम्हांला पुढे यापेक्षाही अधिक त्रास व्हायचा यासाठी वेळीच त्यांना ताळ्यावर आणावे, म्हणून आम्ही खंबीरपणाने त्यांना सांगितले की पुढे यायचे असेल तर सुरक्या गांवापर्यंत चला, नाहीतर चौन्रीखारका गांवात वस्ती करण्यासाठी परत मार्ग फिरा. असे आम्ही निक्षून सांगितल्यामुळे ते तीन शेर्पा भडकले. त्यांत पुमोरीवर माझ्याबरोबर आलेला शेर्पा अंगदावाही होता. पुमोरीच्या चढाओवर हे शेर्पा किती चांगले वागले होते अंगदावाने तर मला चांगलीच मदत केली होती. पण तोही दुसऱ्यांच्या नादाने बिथरला. खालच्या प्रदेशांतील उष्ण हवेचा त्यांच्या मस्तकावर परिणाम झाला की काय कोण जाणे. त्या शेर्पांनी मोठ्याने बडबडायला सुरवात केली. “आम्ही आजच परत जातो. आम्हांला एक दिवसाची मजुरी चा. आम्ही कोणीच तुमचेबरोबर येणार नाही.” असा गिला त्यांनी माजवला. शेर्पा गॅलजेनचे कोणी ऐकेना. तो दिड्मूढ होऊन आमचेकडे बघू लागला. तो स्वतः उत्तम शेर्पा असला तरी भाखाहकांचा सरदार होण्यास लागणारे गुण त्याच्या



अंगांत नव्हते. आधी चौन्नीखारका गांवांत तर चला मग पुढें पाहूं.” असें आम्हीं म्हटलें व परत वळून चालूं लागलो. मनांत मात्र काळजी वाटूं लागली कीं सर्व भारवाहकांनीं संप केला व पुढें यायचें नाकारलें तर काय करायचें ? चौन्नीखारका गांवाच्या शिवाराबाहेरील एका घरापार्शी थांबल्यावर पाठीवरचें सामान आदळून ते तीन शेर्पा एका दिवसाची मजुरी मागूं लागले. त्यांचे उदाहरण पाहून इतर भारवाहकांतही कुजबूज सुरू झाली. गॅलजेनला भिती वाटूं लागली कीं साहेबांनीं नमते न घेतल्यामुळें हें सर्वच भारवाहक फितले तर पंचाईत निर्माण व्हायची. ते तिघे शेर्पा तणतणत गांवांत निघून गेले. आम्ही आपल्या पथाच्या पसरून झोंपायची तयारी केली. गोबीलालला कांहींतरी झटपट बनवावयास सांगितलें. भारवाहकांची कांहीं तरी समजूत करा नाहींतर तेही निघून जातील असें गॅलजेननें आंत येऊन आम्हांला सुचविलें. तेव्हां मी बाहेर जाऊन भारवाहकांना एकेक सिगारेट वांटली. त्यामुळें त्यांची डोकीं शांत होतील व पुढचा विचार उद्यां सकाळीं करूं असें म्हणून आम्ही झोंपायला गेलों. तो संबंध दिवस उत्तम गेला होता. परंतु त्या संध्याकाळच्या प्रसंगानें सर्व वातावरण बिघडून गेलें.

दुसरें दिवशीं सकाळीं उठल्यावर ‘ आज काय करायचें ’ हा प्रश्न आमच्या पुढें दत्त म्हणून उभा होता. गॅलजेननें त्या तीन तक्रारखोर शेर्पांना बोलवून आणलें. परंतु त्यांच्या मनोवृत्तींत फरक पडला नव्हता. ते नामचे बझारला निघून गेले. आम्ही ठरविलें होतें कीं, चौन्नीखारका गांवांत एक दोन दिवस राहावें लागलें तरी हरकत नाहीं, परंतु त्या तक्रारी शेर्पांना पुढें न्यायचें नाहीं. आठ दिवसांच्या मजुरीच्या आशेनें आलेल्या भारवाहकांची, परत जाण्याची इच्छा नव्हती हें आम्हीं ओळखलें होतें. केवळ शेर्पांच्या समोर ते स्पष्टपणें बोलूं शकत नव्हतें. असाच कांहीं वेळ गेल्यावर गांवांतील कांहीं लोक तेथें येऊन “ काय झालें ? ” अशी चौकशी करूं लागले. त्यामध्ये सोनम नांवाचा एक अनुभवी शेर्पा होता. गॅलजेननें त्यास सर्व हकीगत सांगून भारवाहकांचा सरदार होऊन आमचेबरोबर जाण्याची विनंती केली. एकीकडे आम्ही व दुसरीकडे तिघे हटवादी शेर्पा यांच्या कार्त्तीत सांपडलेला गॅलजेन रडकुंडीस आला होता. भारवाहकांच्या ताप्याला वागवीत पुढें नेणें आपल्याला जमणार नाहीं, असें त्याला दिसून आलें

होते. म्हणून पुढची व्यवस्था सोनमवर सोपवून त्याने नामचे बझारला परत जाण्याची परवानगी मागितली. निरोप घेतांना त्याला आणि आम्हांला वाईट वाटले. नामचे बझार येथे आम्ही त्याचे पाहुणे होतो, एवढेच नव्हे तर तेथे पौंचल्यापासून परत निघेपर्यंत गेले बारा तेरा दिवस तो आमचा सोबती होता.

शेर्पा सोनमच्या नेतृत्वाखाली सामान घेऊन भारवाहक व पाठीवर रकसक घेऊन आम्ही पुढे चालू लागलो. आमच्या चाळीस दिवसांच्या वाटचालीत भारवाहकांनी आम्हांला त्रास दिल्याचा हा एकच प्रसंग घडला. नामचे बझार येथे भारवाहकांनी भारतांतील रेल्वे स्टेशन जयनगर येथपर्यंत येण्याचे कबूल केले होते. तगईमधील गरमी आपल्याला सहन होणार नाही व आपण आजारी पडू. म्हणून आम्ही ओखलधुंगा गांवापर्यंतच येऊ असे ते म्हणू लागले. ओखलधुंगापर्यंत आल्यास आठ दिवसांची मजुरी व जयनगरपर्यंत आल्यास सोळा दिवसांची मजुरी देऊ असे आम्ही त्यांच्याशी ठरविले. नामचे बझारपासून निघाल्यावर जरा वेगाने गेल्यास बारा दिवसांत जयनगरला पोचू असा आमचा कयास होता. तो पुढे बरोबर ठरला. त्या दिवशी चौन्नीवारका येथे भारवाहकांची व्यवस्था सुरळीत करण्यांत वेळ गेल्याने निघायला उशीर झाला म्हणून आम्ही केवळ आठ मैलांची वाटचाल करून पुढ्या नांवाच्या गांवी पोचलो. वाटेत तीन हजार फट उंचीचा डोंगर चढावा लागला.

दुसरे दिवशी बारा मैल चालून दुधकोसीच्या तीरावरील जुबिंग गांवाजवळ आलो. परतीच्या प्रवासांत आम्ही खाण्यावर सपाटा चालवला होता. वाटेत शेतकऱ्याची झोपडी लागली की दूध, दही, अंडी व फळे यांची चौकशी करित होतो. जे काही मिळेल त्याच्यावर ताव मारायचा. खुंबु बर्फप्रवाहावर पळून गेलेल्या भुकेने आतां आमच्या पोटांचा कबजा घेतला होता. बरोबर आणलेले व राहिलेले खाद्यमदार्थांचे डबे, आतां मुंबईला कशाला परत न्यायचे म्हणून आम्ही भराभरा खोलत होतो. दुधकोसीपारीं पोचलो तेव्हां अंधार झाला होता. नदी कांठचे शेवटचे दोन मैल तर संध्या प्रकाशांतून उंच गवतांमधून आस्ते आस्ते पावले टाकीत जावे लागले. शुक्ल चतुर्दशीचा चंद्र आकाशांत उगवलेला असल तरी बाजूच्या डोंगरांच्यावर आला नव्हता. दुधकोसीवरील पूल, नदीच्या पात्रांतील एका मोठ्या खडकावर दोन्ही बाजूंनी झाडांच्या फांद्या टाकून तात्पुरता

बनविलेला होता. ध्यांगबोचें गांव सोडल्यानंतर दुधकोसी नदीला अनेक नाले मिळाले असल्यामुळे तिचा प्रवाह मोठा झाला होता. त्यांतून पाणी तुफान वेगाने चालले होते. झाडांच्या फांद्यांच्या त्या पुलावरून जाणे म्हणजे एक रोमांचकारी अनुभव होता. सर्वजण हळूहळू सावधगिरीने पलीकडे गेले. हा कच्चा पूल उन्हाळ्यांत व पावसाळ्यांत पाणी वाढल्यामुळे टिकत नाही.

अंधारामुळे वर दोन मैल दूर असलेल्या अंधेरी गांवास जाणे शक्य नाही असे दिसून आल्यामुळे तेथेच नदीकाठी उघड्यावर मुक्काम करायचे ठरविले. तेथील उंची समुद्र सपाटीपासून फक्त साडेसहा हजार फूट होती. थंडी बिलकुल वाटत नव्हती. याचे कारण आम्ही अठरावीस हजार फुटांवर जाऊन परत आलो होतो. मुंबईस आल्यावर माझी प्रवासांतील दैनंदिनी चाळतांना, “साडे सहा हजार फुटांवर तेथे थंडी वाजत नव्हती.” असा तिच्यांत केलेला उल्लेख पाहून मजा वाटते. दुधकोसीच्या प्रवाहाचा आवाज जोराने येत होता. गवतामधील थोडी जागा साफ करून आम्ही उघड्यावर रमी खेळत बसलो. थोड्या वेळाने चंद्र वर आला. तेव्हां त्या स्थळाचे औदासिन्य जाऊन रमणीयता आली. डोंगरावर एका देवळापाशी रात्री एक जत्रा होती. तेथे जुबिंग व आसपासच्या गांवांतील पुरुष व स्त्रिया जात होती. दुधकोसीचे काठी सखल व मोकळी जागा असल्यामुळे आम्ही पायवाटेवरच झोपलो होतो. आमच्या जवळून एवढे लोक जात असतांना आमच्या सामानाची आम्हांला काळजी वाटली नाही ही त्या पहाडी लोकांच्या प्रामाणिकपणाची प्रशंसाच होय.

दुसरे दिवशी पांच हजार फुटांची चढण होती. जरी आम्ही हिमालयांतून बिहारच्या सखल प्रदेशांत यायला निघालो होतो तरी वाटेत येणारे डोंगर चढावे व उतरावे लागतच होते. सकाळपासून चढण्यास सुरवात केली ते दिवसभर चढतच होतो. वाटेत भारवाहकांनी दोन ठिकाणी मोठी विश्रांति घेतली. एके ठिकाणी छांग पिण्यासाठी व दुसरे ठिकाणी जेवण बनवण्यासाठी. नंतर मात्र ते झपाझप चालून आमच्या पुढे गेले. अर्धा डोंगर चढून गेल्यावर दुपारचा एक वाजल्यामुळे आम्ही आमचे जेवणासाठी थांबलो. त्या दिवशी अंधार पडून गेल्यावर एक तासाने मुक्कामावर पोचलो. उंची जवळ जवळ साडे

अकरा हजार फूट झाल्यामुळे थंडी वाजुं लागली होती. वाटेत एका मणिभिंती-पार्शी पुढे गेलेले भारवाहक आम्हांला भेटले. त्यांनी तेथे मुक्काम केला होता. ती रात्र शरद पौर्णिमेची असल्यामुळे थंडी बरीच होती. तरीही बाहेर उघड्यावर झोपायचा मोह आवरला नाही. चंद्र चांगला वरती येईपर्यंत शेकोटी पेटवून त्या भोंवती शेकत, गप्पा मारीत बसलो होतो. नंतर झोपण्यासाठी पिशवीत शिरलो. थोड्याच वेळांत दंव पडूं लागले व थंडीमुळे त्या दंवाचे बर्फात रूपांतर झाले. सर्वांच्या झोपण्याच्या पिशव्यांवर व सामानावर भिजलेल्या दंवाचा पांढरा पांढरा थर तयार झाला होता. आकाश निरभ्र होतं. चांदणें लख्ख पडलें होतें. हिमांशु या नांवानें प्रसिद्ध असलेल्या चंद्राच्या किरणानें ऊब मिळण्याची आशा नव्हतीच. त्याच्या किरणांनीं न्हाऊन निघण्यासाठीं डोक्यावरून पांघरून न घेतां झोंपलो असतो, तर दंवानें न्हाऊन निघालों असतो. म्हणून मोहक चांदणें पडलें असतांही डोक्यावर पांघरून ओढून झोपीं गेलों. खुंबु बर्फप्रवाहावरील थंडीतून तावून सुलाखून निघाल्यामुळे साडे अकरा हजार फुटांवर उघड्यावर झोपायला भीति वाटली नाही.

आम्ही रात्री मुक्काम केला त्या स्थळाचे नांव टेमीसासा देवराळी होतें असें मागून कळलें. सकाळीं उठून उतरायला सुरवात केली दुसरें दिवशीं, शनिवारीं ओखलधुंगा येथे बाजार भरत असल्यामुळे तेथे कांहीं करून पोंचायचे असें आम्ही ठरविलें व भारवाहकांनाही तेथे वेळेवर पोंचल्यास बक्षीस देऊ असें सांगितलें. आम्ही चालत होतो त्या डोंगरावरून उजवीकडील डोंगरावर असलेला चॅंग गुम्बा नांवाचा प्रसिद्ध बौद्ध मठ दिसला. त्या दिवशीं प्रथम चार हजार फूट उतरलों व नंतर तीन हजार फूट चढलों. उतरण पूर्ण झाल्यावर सोलू खोला लागला. त्यांत स्नान केलें. पुढची चढण मोठ्या खुल्या डोंगरावर होती. चढत असतांना दोन्ही तिन्हीकडील दूरवरचा प्रदेश दिसत होता, पायांना चढायची एवढी संवय झालेली होती कीं खोल्यापासूनचे पहिले हजार फूट एका दमांत चढलों. त्या दिवशीं साडेदहा हजार फुटांवरील बनबारी या गांवी मुक्काम केला. रात्री तासभर हिशेबाचे काम केलें. नेपाळमधील प्रवासांत नेपाळी चलनांत केलेल्या खर्चाचा भारतीय नाण्यांत हिशेब करण्याचे एक अधिक काम होतें.

दुसरें दिवशीं ओखलधुंगाला जाण्यासाठीं लवकर उठलों. भारवाहकांना घाई करून पांच वाजतांच पिटाळून दिलें. त्यांच्या मागोमाग निघून आम्ही पुढें गेलो. बाजार दुपारीं एकदोन वाजतांच उठून जातो असें कळल्यामुळें ओखलधुंगाला लवकर पोंचायची उत्कंठा होती. वनवारी येथून निघाल्यावर राहिलेली थोडी चढण चढून घाटमाथ्यावर गेल्यावर अचानक “महालंगूर हिमाला” चें म्हणजे एव्हरेस्ट शिखरराजिचें दर्शन झालें. आम्ही एव्हरेस्ट शिखरापासून चाळीस पन्नास मैल दूर असूं. परंतु तेथून एव्हरेस्ट शिखर स्पष्ट दिसत होतें. पश्चिमेचे बाजूस गौरीशंकराचेंही शिखर दिसलें. थोडा वेळ उभे राहून त्या शिखरांचें मनोरम्य दृश्य पाहिल्यावर घाट उतरायला सुरवात केली, व साडेतीन हजार फूट उतरून ओखलधुंगा येथें सकाळीं अकरा वाजतां पोचलों.

ओखलधुंगा हें नेपाळांतील पूर्व नं. ३ जिल्ह्याचें राजधानीचें गांव आहे. एव्हरेस्टजवळील सर्व भूप्रदेश या पूर्व नं. ३ जिल्ह्यांत मोडतो. तेथें जिल्हाधिकार्याची कचेरी आहे. त्याला बडा हकीम किंवा गव्हर्नर म्हणतात. तेथें नेपाळी फौजेची एक छावणी, तोफखाना व सरकारी धान्याचें गोदाम आहे. आपल्या इकडील कोंकणांतील बऱ्यापैकी गांवासारखें तें गांव आहे. गांव डोंगरावर वसलेलें आहे. त्यामुळें घरे पांगून पांगून आहेत. ओखलधुंगाची उंची सात हजार फूट असेल. गांवांत एक धर्मशाळा होती, तीवर बाहेर नेपाळी काँग्रेस कचेरीची पाटी होती. खालचे मजल्यावर एका शिंप्यानें तात्पुरतें दुकान थाटलें होतें. वरचे मजल्यावरील खोलींत आम्ही मुक्काम केला. तेथें शाळाही भरत असावी कारण त्या खोलींत शिक्षकाचें टेबल, खुर्ची व इतर साहित्य होतें, बाजाराला जायचें आधीं भारवाहकांना आठ दिवसांची मजुरी व एकेक सिगरेट पाकीट देऊन टाकलें. ते सर्वजण नामचे बझारला परत जाणार होते. नेपाळांत सामानाची वाहतूक, मजुरांच्या पाठीवरून होत असल्यामुळें, भारवाहक मिळण्याची अडचण पडत नाहीं. त्यांची मजुरीही सात मोहरा रोज अशी ठरलेली असते. त्या दिवशीं आमचे नामचे बझारचे भारवाहक परत जात आहेत हें कळल्यावर पुढच्या प्रवासासाठीं लागणारे भारवाहक आपण होऊन आमच्या धर्मशाळेपार्शीं गोळा झाले. त्यांत दिल्लीबहादुर नांवाच्या भारवाहकास भारिया नाईक नेमून

सामानाच्या सुरीक्षततेसाठी बडा हकीमच्या कचेरीत जाऊन लेखी करार केला. नंतर आठवडे बाजारांत गेलो. चारपांच दुकानांत चौकशी केल्यावर साखर व गूळ या जिनसा मिळाल्या. आपणास नेहमी लागणाऱ्या या जिनसा विकत घेणारे इकडे थोडेच असल्यामुळे त्या जिनसा दुकानाचे आंतील बाजूस ठेवल्या होत्या. हंगाम नसल्यामुळे बाजारांत फळेही कांही मिळाली नाहींत. काश्मीर-प्रमाणे नेपाळमध्ये फळांची लागवड करण्यास राणांच्या राजवटीत मुळीच उत्तेजन दिले गेले नव्हते. तेथे सफरचंद, नास्पती वगैरे फळे मिळतील ही आमची कल्पना चुकीची ठरली व बाजारांतून जवळजवळ हात हालवीतच परत आलो. साखर, तांदूळ पोहे वगैरे जरूरीच्या जिनसा घेतल्या तेवढ्याच. बाजारांतील दुकानदार नेपाळी नोटा घेण्यास नाखूष दिसत होते. नोटेची मोडसुद्धा मिळणे दुरापास्त झाले.

ओखलधुंगा येथील बडा हकीम मखरबहादूर नांवाचे एक गुरखा गृहस्थ होते. त्यांनी आपल्या कारकुनास पाठवून आम्हांला दुसरे दिवशी भोजनाचे निमंत्रण केले. परंतु ओखलधुंगा येथे आम्ही रात्रीपुरतेच राहणार होतो. म्हणून आम्ही भोजनाऐवजी चहाचे निमंत्रण स्वीकारले. दुसरे दिवशी सकाळी त्यांचे घरी गेलो. तासभर गप्पा झाल्या. श्री. मखरबहादूर यांनी जरी विश्वविद्यालयीन शिक्षण घेतलेले नाही, तरी त्यांचे विचार प्रौढ व प्रगतीशील दिसले. तिबेटमधील जुनी दलाई लामाची राजवट संपून तो देश साम्यवादी चीनचा अंकित झाल्यापासून तेथे ज्या सुधारणा होत आहेत, तशा सुधारणा नेपाळांतही व्हायला पाहिजेत असे त्यांचे मत दिसले. नेपाळमध्ये रस्ते, दवाखाने, शिक्षण, टपालखाते वगैरे बाबतीत सुधारणा व्हावी याबद्दल त्यांना कळकळ दिसली. नेपाळसारख्या मागासलेल्या देशांत बडा हकीमसारख्या आधिकार्याजवळ केवढी सत्ता असेल व त्याचा केवढा दरारा असेल याची कल्पना करावी. अशा परिस्थितीत आपल्या अज्ञानी देशवांधवांविषयी सहानुभूति व कळकळ असलेले व प्रगतीशील विचारांचे श्री. मखरबहादूर यांच्यासारखे आधिकारी नेपाळांतील इतर भागांत असतील तर नेपाळची प्रगति झपाट्याने होईल.

## ओखलधुंगा ते जयनगर

श्री. मखरबहादुरांचा निरोप घेऊन आम्ही आमच्या प्रवासाच्या पुढच्या टप्प्यावर निघालो. नामचे बझार येथून निघून आम्हांला सहा दिवस झाले होते. पुढील सहा दिवसांत जयनगरला पोहोचू असा आमचा अंदाज होता. नामचे बझारचे भारवाहक परत गेले होते. ओखलधुंगा येथून दुसरे पहाडी भारवाहक आम्ही बरोबर घेतले. ठिकठिकाणचे भारवाहक घेण्यांत एक फायदा होता, डोंगरपठारावरील वाटा व नद्यांवर बांधलेले तात्पुरते पूल यांची त्यांना माहिती होती. सर्व्हे ऑफ इंडियाने केलेले नकाशे आम्ही बरोबर घेतले होते. परंतु ते नकाशे पंचवीस वर्षांपूर्वी जुजबी जमीन मोजणी करून बनवलेले होते. त्यांत दाखवलेल्या पायवाटांत व या प्रत्यक्ष असलेल्या पायवाटांत अनेक वेळां फरक दिसून येई. हिमालयांत कडा कोसळल्यामुळे किंवा जंगल कमी झाल्याने मार्गांत बदल होतो. तराईमध्ये नदीचा प्रवाह बदलल्यामुळेही पूर्वीच्या मार्गांत फरक पडतो. जेथून दोनतीन वाटा फुटतात अशीं अनेक स्थळे हिमालयांतील डोंगरांतून आढळून येतात. कांहीं ठिकाणीं जवळ वस्ती नसल्यामुळे कोणाला विचारून खात्री करून घेतां येत नाही, म्हणून त्या भागांतून ये-जा करणारे भारवाहक बरोबर असल्यास वेळ व त्रास वाचतो. त्या दिवशींचा आमचा मार्ग डोंगराच्या कण्यावरून होता. दोन्ही बाजूचे दूरवरचे देखावे दिसत होते. त्यामुळे बारा मैल चाललो तरी कंटाळा आला नाही. डोंगराच्या तळाशीं असलेले नाले, बर्फप्रवाहापासून उगम पावलेले नसल्यामुळे आश्विन महिन्यांत कोरडे झालेले होते. दुपारीं अडीच वाजतां माजे भांजियांग या गांवीं पोचलो.

दुसरे दिवशीं, निघाल्यावर पांचशें फूट चढून साडेसात हजार फूट घाट माथ्यावर आलो. तेथून छोमोलंग्मा शिखरसमूह दिसला व पुन्हां एकदां अनपेक्षितपणे एव्हरेस्टचे दर्शन झालें. एव्हरेस्ट व त्याजवळील शिखरांचा आकार आमच्या पूर्ण परिचयाचा झाल्यामुळे आम्हांला एव्हरेस्ट, गौरीशंकर वगैरे शिखरे ओळखण्यास अडचण पडत नव्हती. सत्तर मैलांवरून घेतलेले ते एव्हरेस्टचे शेवटचे दर्शन तेथून पुढे आम्ही बरेच खाली उतरल्यामुळे त्यापुढील प्रवासांत एव्हरेस्टच काय पण, दुसरीं कुठलीही हिमशिखरे आम्हांस दिसलीं नाहींत.

9/10/22  
A. S. K.  
K. S. K.

घाटमाथ्यावरून उतरायला सुरवात केली व तीन 'साडेतीन हजार' फूट उतरून सुनकोसी नदीपारीं आलो. ही सुनकोसी नदी आम्ही काठमांडूहून निघाल्याच्या दुसऱ्याच दिवशीं, दोलाल घाट येथें तारेच्या झुलत्या पुलावरून ओलांडली होती. तिची गांठ येथें एक महिन्यानंतर पुन्हा पडली. येथें पात्र खूप रुंद असल्यामुळें पूल नव्हता. पाणी वेगानें वाहात होतें. मोठ्या वृक्षाचा बुंधा कोरून तयार केलेल्या नावेंत बसून आम्ही नदीपार गेलो. नावेंतून जाण्यापूर्वी नदीत यथेच्छ स्नान केलें. पोहून नदीपार करण्याचा मोह होत होता, इंडियन मिलिटरी अँकडर्मीत ऑफिसर कॅडेट म्हणून असतांना डेहराडूनजवळ अशाच वेगानें वहाणाऱ्या यमुना नदीत मी व एक पठाणी कॅडेट पोहून पलीकडच्या तीरावर गेलो होतो. परंतु येथें प्रवाह जास्त रुंद होता. प्रवाहांत असलेल्या भोंवऱ्यांमुळें नदीकांठच्या गांवांतील लोकांचीसुद्धां पोहून नदीपार करण्याची तयारी दिसली नाहीं म्हणून मीही मोह आवरला. ओखलधुंगाहून निघाल्यावर वाटेंत रिशिंग नांवाच्या एका गृहस्थांशीं परिचय झाला. ते फाफलूजवळील फेरा या गांवांतील सधन प्रतिष्ठित गृहस्थ आहेत. त्यांना कावीळ झालेली होती व औषधोपचारासाठीं ते दरभंगा येथें जात होते. त्यांच्याजवळ एक घोडा व दोन नोकर होते. घरून निघाल्यावर जवळजवळ आठ दिवसांच्या वाटचालीनंतर त्यांची डॉक्टरशीं गांठ पडणार होती. सुनकोसी पार करतांना त्यांनीं स्वतः नावेंत बसून घोड्याचा लगाम हातांत धरला. त्यावेगानें वाहणाऱ्या प्रवाहांतून घोडा पोहत नदीपार गेला. तें दृश्य पाहण्यासारखें होतें.

यापुढील वाट बहादुरा खोल्याच्या पात्रांतून जात होती. पात्रांत पाण्याचा एक ओहोळ वहात होता. बाकी सर्वत्र दगड व वाळू होती. तो ओहोळ एक सारखा मार्गांत येत होता. व त्यांतून चालत जातांना पाय एकसारखें ओले होत होते. दुपारीं चार वाजतां बलौटी नांवाच्या छोट्या खेड्यांत पोचलो. दुसरे दिवशीं बहादुराखोला, सिखरखोला व काकारूखोला या तीन नात्यांच्या पात्रांतून चालत गेलो. नऊ मैल चालल्यावर सिगरीपाटी नांवाच्या स्थळीं पोचलो. तेथें गांव नव्हतें. काकारूखोल्याच्या पात्रांतील बेटावर, केबिन-सारखी एक शोंपडी बांधलेली होती, त्यांत वस्ती केली. खोल्याच्या दोन्ही किनाऱ्यांवर दाट जंगल होतें. येथें श्वापदांची भीति होती. म्हणून आम्ही व आमचें



भारवाहक सर्वजण एकत्र सावधगिरीने झोपलों होतो. सायंकाळी जवळपास सरपण गोळा करतांना साप आढळून आले. दोघा सापांना मृत्युमुखी पडावे लागले. आतां आम्ही तराईमध्ये आलों होतो. नेपाळांतील उंच पर्वतांच्या दक्षि-क्षेस, सुमारे तीन ते पांच हजार फूट उंची असलेल्या डोंगरांची जी रांग आहे त्याला महाभारत पर्वतश्रेणी असे नांव आहे. त्याच्या दक्षिणेला, भारताच्या सरहद्दीला लागून असलेला दहा ते तीस मैल रुंदीचा जो पट्टा आहे, त्याला तराई म्हणतात. यांतील कांहीं भाग अगदी सखल असून कांहीं भागाची उंची समुद्र-सपाटीपासून दोनशें ते पांचशें फूट आहे. यांत मोठे व उथळ नाले व जंगले आहेत. सखल भागांत विपुल भातशेती आहे नेपाळ सरकारच्या उत्पन्नाचा तीन चतुर्थांश भाग या तराईतूनच मिळतो.

सिगरीपाटीहून डोंगर उतरून, तावा नदी ओलांडून, नंतर त्याच नदीचे बाजूने, कधी नदीच्या पात्रांतील कोरड्या भागांतून, कधी बाजूचे जंगलांतून व कधी पाण्याने भरलेल्या भातशेतांतून वाटचाल करित चौदा मैलावर असलेल्या बेलशोट या गावी जाऊन मुक्काम केला. बेलशोटनंतर तास दीड तास जंगल व डोंगराळ भागांतून चालल्यावर डोंगरांना रामराम ठोकून सपाट प्रदेशांत आलों. सपाट्याने चालत असल्यामुळे त्या दिवशी अठरा मैल चालून सासौर या गावी पोचलों. वारंटेत कल्याणपूर नांवाचे गांव लागले. तेथे आठवडे बाजार होता. गंमत अशी की, हा प्रदेश नेपाळचे सरहद्दीत असूनही तो बिहारच्या सरहद्दीला लागून असल्यामुळे तेथील दुकानदार नेपाळी नाणे स्वीकारण्यास नाखूष होते. त्यांचा सर्व व्यापार बिहारमधील दरभंगा जिल्ह्याशी होत असल्यामुळे त्यांना भारतीय नाणेच वापरणे सोईस्कर होतें. सासौरला पोचण्यांस रात्र झाली होती. भारवाहक तर बरेच उशीरा आले. दुसरे दिवशी जयनगरला वेळेवर पोचतां यावे म्हणून आम्ही त्या दिवशी मोठा पल्ला गांठला.

सकाळी उठून बांधाबांध करून निघालों. त्या दिवशी जयनगरला पोचून मुंबईस जाण्यासाठी आगगाडीत बसणार होतो. या विचाराने सर्वांना आनंद होत होता. सकाळी अकरा वाजतांच जयनगरला पोचलो. जयनगरच्या अलिकडे दोन मैलांवर कमळा नांवाची नदी ओलांडली. व नेपाळ देशांतून भारतात प्रवेश केला. जयनगर येथे आम्हांला रेल्वेतून लगेजने पाठविण्यासाठी सामानाची बांधा-

बांध करणें, सामान वजन करणें, भारवाहकांना मजुरी देणें हीं कामें करावयाचीं होतीं. शिवाय चाळीस दिवसानंतर केस कापणें, मुंबईस आमच्या नातलगास आम्ही सुरक्षित परत आल्याच्या तारा करणें, इत्यादि कामें करावचीं होतीं. आमच्या जवळचे नेपाळी पैसे भारवाहकांना मजुरी वाटतांना देऊन टाकले. बाकीची मजुरी भारतीय नाण्यांत दिली. त्या दिवशीं दीड महिन्याच्या अवधीनंतर वृत्तपत्रें वाचायला गंमत वाटली. चाळीस दिवसांच्या वाटचालीनंतर, दाढी, मिशा व केस वाढलेले असल्यामुळें, आम्ही अक्षरशः दरवेशासारखे दिसत होतो. केस कापून घेऊन, कमळा नदीवर स्नान करावयास गेलो. स्नान केल्यानंतर आगगाडींत प्रवास करण्यालायक पोशाख केला. आतां यापुढील मुंबईपर्यंतचा बाराशें मैलांचा प्रवास आगगाडींतून करावयाचा होता. आम्हांला नको असलेल्या कांहीं वस्तू, उदाहरणार्थ, हातकंदील, अॅल्युमिनियमची भांडी, उरलेल्या सिगारेट्स, वगैरे जिनसा जयनगर स्टेशनवरच अगदीं स्वस्त भावांत विकून टाकल्या. लगेज चार्ज देऊन त्या मुंबईस नेण्यापेक्षां तेथेंच मिळेल त्या किंमतीस विकून टाकणें फायद्याचें वाटलें. उरलेलें सर्व सामान बांधून, त्यांतील मोठे डाग रेल्वेच्या हवाली करून गाडीच्या डब्यांमध्ये बसलों. गाडी चार वाजतां निघणार होती. ओखलधुंगाहून आमच्याबरोबर आलेले भारवाहक निरोप देण्यास स्टेशनवर हजर होते. चार वाजतां इंजिननें शिटी दिली. आम्ही भारवाहकांचा निरोप घेतला. भारवाहक, जयनगर स्टेशन, नेपाळ व हिमालय या सर्वांना मार्गें टाकून आमची गाडी चालूं लागली.



## गिर्यारोहणास जाऊं इच्छिणाऱ्यांशीं हितगुज

एव्हरेस्ट दर्शनासाठी केलेल्या माझ्या पर्यटनाच्या व गिर्यारोहणाच्या वर्णनांत वाचकांना रोमांचकारी साहसाचे प्रसंग आढळले नसतील, एखाद्या शिखरावर चढून त्यावर विजय पताका फडफडविल्याचा प्रसंग या वर्णनांत नाही. हाल-अपेष्टेचे, अनर्थाचे प्रसंग यांत नाहीत. आमच्यापैकी एखादा कड्याचे टोकावर, दोराचे आधारानें लोंबकळत, जीवनमरणाच्या सीमेवर झोके घेत होता, असा कांहीं प्रसंग घडला नाही. त्यामुळे या माझ्या प्रवास वर्णनांत रोमांचकारी कांहीं आढळेल अशा हेतूनें हें पुस्तक वाचावयास घेतलेल्या वाचकांची निराशा झाली असेल. अनर्थाचे, आपत्तीचे प्रसंग या वर्णनांत नाहीत याबद्दल मी काय समर्थन करूं ? ही ईश्वराची कृपा होय; एवढेंच मी म्हणूं शकेन. आम्ही आमच्या मर्यादा ओळखून आमची शक्ति व बुद्धि यांना झेपेल एवढेंच साहस केले. त्या दृष्टीनें चाळीस दिवसांच्या आमच्या प्रवासांत रोमांचकारी व आपत्तीचे प्रसंग घडले नसले तरी आम्ही गेलो तसे सुखरूप परत आलो हें आमच्या हिमालय पर्यटनाच्या यशाचें गमक म्हटलें पाहिजे. हिमालयांत प्रथमच परिभ्रमणास किंवा गिर्यारोहणास जाऊं इच्छिणाऱ्या माझ्या तरुण वाचकास मी हाच सल्ला देईन. प्रख्यात गिर्यारोहक फ्रँक स्माइद यानें आपल्या ग्रंथांत लिहिलेले विचार मी त्यांचे पुढे ठेवीन. स्माइदनें लिहिलें आहे, “ हिमालयाशीं विनम्र होऊनच गेलें पाहिजे. हिमालयाचें सौंदर्य, त्याची भव्यता व त्याची शक्ति यांच्याबद्दल आदर बाळगून तुम्ही हिमालयापाशीं गेलात तर तो तुम्हाला नीट वागवील. तेंच पूर्ण तयारी न करितां पुरेशी माहिती न घेतां किंवा बेफिकीर वृत्तीनें तेथें पाऊल टाकाल तर हिमालय तुम्हाला शिक्षा केल्यावांचून राहाणार नाही. ”

उंच पर्वताचें शिखर गांठण्यासाठीं केलेलें गिर्यारोहण मीं केलेल्या गिर्यारोहणापेक्षां जास्त खडतर व साहसी असतें, तशा प्रकारच्या गिर्यारोहणांचीं वर्णनें



नॉर्थ कॉल, ल्होला व एव्हरेस्ट

वाचकांनी ब्रिटिश जर्मन व फ्रेंच मोहिमांच्या वर्णनग्रंथांतून वाचली असतील. त्या गिर्यारोहकांचा व्यासंग जबर, तयारी मोठी व अनुभव दांडगा होता हे विसरतां कामा नये. आपल्याकडे गिर्यारोहणाचा प्रसार नव्यानेच होत आहे. साहसी तरुणांनी आपले गिर्यारोहण विषयक ज्ञान व अनुभव व आपल्याजवळ असलेली साधने यांना न झेपेल असें एखादे साहस केले व त्यांत कांहीं अनर्थ घडला तर त्यांच्या गिर्यारोहणाचे वर्णन वाचण्यास चित्तभेदक वाटेल परंतु गिर्यारोहणाचे प्रसारास मात्र त्यांच्या उदाहरणांनी बाध येईल.

हिमालयाच्या विविध देखाव्यांच्या दर्शनाचा आनंद लुटण्यासाठी एखाद्या पर्वताच्या टोंकावरच जाऊन पोंचले पाहिजे असें नाही. एखाद दुसरा सोबती व जरूर तेवढे भारवाहक आणि साधनसामुग्री घेऊन हिमालयाच्या अंतर्भागांत गेले व तेथे दोनतीन आठवडे घालवले तरीसुद्धां ( एव्हरेस्टचे नव्हे पण ) हिमालयाचे दर्शन होईल व परत आल्यावर ज्यांचे स्मृतीस पुनः पुन्हां उजळा द्यावासा वाटेल असें आनंदाचे प्रसंग वाट्यांस येतील आणि आपल्या ज्ञानांत व अनुभवांत भर पडेल. अशा परिभ्रमणासाठीसुद्धां काटकपणा, सोशीकपणा, संकटांत डगमगून न जाण्याची वृत्ति वगैरे गुण हवेतच. आपण हाती घेतले तें पार पाडण्यास लागणारी चिकाटी व मनाचा निर्धार हवा; तसेंच ज्या प्रदेशांत परिभ्रमण करावयाचे त्याचे भौगोलिक ज्ञान व आवश्यक तेवढी सगळी साधने नसली तरी त्यांतील महत्त्वाची साधनसामुग्री बरोबर हवी. ही माहिती गोळा करण्यासाठी व साधनसामुग्री जमा करण्यासाठी जे श्रम करावे लागतात त्यांतसुद्धां आनंद मिळतो.

हिमालयांत परिभ्रमण करतांना तेथील अनेक लोकांशी संबध येतो. त्यांचे सहाय्य घ्यावे लागते. त्यांच्याशी वागतांना आपली वागणूक सौजन्ययुक्त ठेवावी आणि त्यांनी दिलेल्या सहाय्याबद्दल सक्रिय कृतज्ञता दर्शवावी. या सौजन्यपूर्ण वागणूकीचा लाभ तुम्हा स्वतःला मिळेलच परंतु त्यापेक्षाही तुमचेमागून येणाऱ्या गिर्यारोहकांस अधिक मिळेल. तुम्ही जाऊन आल्यावर तेथे जें मत निर्माण कराल त्यावरच तुमच्यानंतर जाणाऱ्यांस तेथील लोक किती सहाय्य करतील तें अवलंबून आहे. आहे भारवाहकाशी सलोख्याने व सहानुभुतीने वागावयास हवे. परंतु वेळ पडेल तेव्हां खंबीरपणाने वागले पाहिजे; नाहीतर तुमच्या नरमवृत्तीचा फायदा घेऊन गैरशिस्तीने वागून तें तुम्हांला त्रास देतील.

हिमालयांत परिभ्रमणासाठी जातांना चांगली सोबत बरोबर असणेही हिताचें आहे. आम्ही हिमालयांत जायचें ठरविल्याबरोबर, “आम्ही तुमच्याबरोबर येऊं कां ?” म्हणून अनेकजणांकडून विचारणा झाली. परंतु चार किंवा पांच यापेक्षा जास्त मंडळी हिमालयांतील प्रवासास निघाल्यास सोयीचें होत नाहीं हें आम्हांस माहित असल्यामुळे कोणी येण्याची इच्छा दर्शविल्यास त्यांना नम्रपणें नाहीं म्हणून सांगायचें असें आम्ही ठरवलें. पथकांतील लोकांची संख्या वाढली कीं सामान वाढतें, भारवाहकांचा आंकडा वाढतो. वाटेंत खेडेगांवांतील घरांत रात्री झोंपण्याची व्यवस्था करणें कठिण होत जातें. शिवाय जितके लोक जास्त तितका आपसांतील मतभेदाचा संभव जास्त म्हणून हिमालयांत प्रवासास जाणाऱ्यांनीं पथकांतील सभासदांची संख्या आटोपशीर ठेवावी.

जे कोणी मित्र जाणार असतील त्यांच्या आचारविचारांत शक्य तितकी एकवाक्यता असावी निदान एकमेकांच्या आचारविचाराविषयी आदर व सहिष्णुता असावी, मतभेद झाले तरी देवाण घेवाणीची वृत्ति असावी. प्रवासांत अनेक अनपेक्षित अडचणी येतात. त्यामुळे मनुष्य चिडतो, वैतागतो अशा वेळेस प्रवासांतील सोबती जर शांत वृत्तीचे नसतील व त्यांचीं मनें परस्परविरोधी असतील तर शाब्दिक चकमकी उडायला लागतात. त्या चकमकी विकोपाला न नेतां वेळेवरच थांबवून, विसरून जाऊन पुन्हां दोघांनीं पूर्ववत् खेळीमेळीनें वागण्यास सुरवात केली नाहोंतर मात्र वाईट परिणाम होतात व पथकाचें ऐक्य नाहीसें होतें. एकमेकाला घालूनपाडून बोलणें, एकानें सद्हेतुनें एखादा बेत सुचवला तर दुसऱ्यानें केवळ विरोधी करण्यासाठीं तो हाणून पाडणें, किंवा दुसरा बेत ( तो गैरसोयीचा असला तरी ) पुढें मांडणें हें चालू होतें. अशा प्रवासांत सर्वांत उपयोगी वृत्ति कोणती असेल तर ती खेळीमेळीची वृत्ति त्याला इंग्रजीत स्पोर्ट्समन स्फिरिट म्हणतात. ज्याला कांहीं सोबती बरोबर घेऊन हिमालयांत किंवा अन्यत्र खडतर प्रवासास जायचें असेल तर त्यानें ही वृत्ति अंगांत आणण्याचा प्रयत्न करावा. सुदैवानें आम्ही केलेल्या प्रवासांत सर्वजण खेळीमेळीनें वागलों त्यामुळे कधीही कटुता निर्माण झाली नाहीं.

डोंगर, दऱ्या व खोरी उल्लंघून जाण्यासाठीं शरिराची तयारी करावयाची त्याप्रमाणें पथकातील सर्वांचे संबंध खेळीमेळीनें राहण्यासाठीं मनाची तयारी

करायला हवी. एकवेळ पर्वतावर चढून जाण्याचें आपलें उद्दिष्ट साध्य झालें नाहीं तरी चालेल परंतु आपापसांत ब्रेवनाव होऊं देऊं नये. अमुक एका स्थळीं चढून जाण्याचें उद्दिष्ट थकव्यामुळें, मन कमजोर झाल्यामुळें किंवा अनिवार्य संकटें आल्यामुळें साध्य झालें नाहीं तर पुन्हां प्रयत्न करून तें साध्य करतां येईल. परंतु आपापसांत वैमनस्य निर्माण झाल्यास परिभ्रमणाचा आनंद निर्भेळ रहात नाहीं व आपसांतील दुहीचें लोकांत प्रदर्शन होतें. आपल्या पथकाची स्वदेशांत व परदेशांत अपकीर्ति होतें. ही अपकीर्ति कटाक्षानें टाळणें अगत्याचें आहे.

पथकांतील सोबत्यांची निवड केल्यानंतर एकमेकांच्या स्वभावविशेषांविषयी सहनशीलता दाखवावी. अशी सहनशीलता दाखविल्यानें मोहीम यशस्वी होण्यास मदत होते. एवढेंच नव्हे तर आपली स्वतःची मानसिक उन्नति होण्यासही मदत होते. आपल्या सहकाऱ्याची आपणांस नावडणारी लहानसहान कृत्ये सहन करतांना आपण त्याची गय करित नसून आपला उद्धार करित आहोंत हा विचार मनांत ठेवावा. चढून जात असतांना थकून गेल्यावर एकेक पाऊल पुढें टाकतांना आपल्या शरीरांतील राखीव शक्तीचा उपयोग होतो. त्याप्रमाणेंच सोबत्यानें संताप आणण्याजोगी गोष्ट केली असतांना सहनशीलता दाखविल्यानें मनाची राखीव शक्ति उपयोगांत येते. एखाद्या सोबत्याच्या बोलण्याबद्दल अथवा कृत्याबद्दल ज्यावेळेस साहजिकपणें संताप यावयाचा अशा वेळेस दुसऱ्यानें मनावर ताबा ठेवून शांतता धारण केली तर त्याची शांत वृत्ति त्याच्या कमकुवतपणाची द्योतक नसून सामर्थ्याची होय. याची जाणीव संतापून वेडेवांकडे बोललेल्या किंवा वेडेवांकडे वागलेल्या त्याच्या सोबत्याला कांहीं वेळानें तो स्वतः शांत झाल्यावर होते.

ऐहिक मानसन्मान, संपत्ति, शारीरिक बळ यापेक्षां मनुष्यास अधिक कल्याणकारक कुठली गोष्ट असेल तर ती मानसिक उन्नति. ही गोष्ट पुढें मनुष्याच्या उतारवयांत पटूं लागते. ही उन्नति साधण्यासाठीं तारुण्यकालापासूनच प्रयत्न केला तर आपल्या मर्यादित आयुष्यांत बरेंच यश प्राप्त होईल. मानसिक उन्नतीमध्ये मनाची शक्ति व मनावर ताबा या दोन्ही गोष्टी येतात. केवळ मनाची शक्ति वाढवून उपयोगी. नाहीं ती शक्ति ताब्यांत ठेवून तिचा योग्य वापर केला पाहिजे. हिमालयांत पर्यटनास जाण्याचा बेत करतांना त्या पर्यटनांत दऱ्याखोरी व डोंगर पायाखालीं तुडवावें लागणार असल्यामुळें आपलें शारीरिक बळ वाढेल हा विचार

मनांत येतोच. त्याबरोबरच आपलें मानसिक बळ वाढविण्याची ती एक संधि आहे असें समजून त्या दृष्टीनें प्रयत्न करावा.

आमच्यांत मतभेद झाले नाहीत असें नाही. शाब्दिक चकमकी उडाल्या नाहीत असें नाही. परंतु त्या केव्हांही विकोपाला जाऊं न देण्याचा सर्वांनीं प्रयत्न केला. अशी चकमक उडाल्यास झाली गोष्ट थोड्याच वेळांत विसरून जाऊन पूर्ववत् सलोख्यानें वागण्याचें धोरण सर्वांनीं अंगिकारलें. आपल्या सोबत्यांचे पाय मार्ग ओढायचें नाहीत. पयलें तर त्याला प्रोत्साहन द्यायचें नाही तर गप्प बसावयाचे विशेषतः परक्यासमोर आपल्या मतभेदाचें प्रदर्शन करावयाचें नाही. एकजुटीनें वागावयाचें. असें अनेक उपयुक्त विचार आचरणांत आणण्याचा आम्ही प्रयत्न केला. त्यामुळे आमचा प्रवास सुखाचा झाला व आम्ही योजिलेले बेत उत्तम रितीनें तडीस गेले.



चहाचें नळकाडें