

ग. ग्रं. सं. टाण
क्र. १५



REFBK-0013133

हिमाक्ष्य दर्शन

संपादक - श्री वेंकटेशशास्त्री जोशी.



30 ELO

स.श.११-

६.२.६५

१५५९

११०५


मराठी ग्रंथ संग्रहालय, ठाणे. स्थळ्यत
अनुक्रम ३७६८० वि: निबंध
क्रमांक १५५१ नोंद दि: ६-१२-६५

वैदिक व्याख्यानमाला वर्ष १९ वें



REFBK-0013133

माल्य दर्शन



संपादक :

वैकटेशशास्त्री जोशी

मूल्य अडीच रुपये

प्रकाशक :

श्री. गं. शि. आडकर वकील,
अध्यक्ष, दे. ऋ. ब्रा. शिक्षोणोत्तेजक संस्था,
५२४ बुधवार, पुणे २

—

सहाय्यक :

के. पां. जोशी, वकील
अ. पु. रासने (संपादन-सहकार्य)
रा. बा. देव (कार्यवाह)

—

प्रथमावृत्ती : २१-१२-१९६३

—

मुखपृष्ठ :

वसंत सहस्रबुद्धे

—

मुद्रक :

चिं. स. लाटकर
कल्पना मुद्रणालय,
४६१/४ सदाशिव, पुणे २

—



अ नु क्र म

१	संपादकीय	वेंकटेशशास्त्री जोशी	५
२	प्रस्तावना	के. पां. जोशी	९
३	हिमालय : अध्यात्माची जन्मोत्री	धुंडिराजशास्त्री विनोद	११
१	उद्घाटनाचें भाषण	पां. ज. चिन्मुळगुंद	१
२	विषय-प्रवेश	वेंकटेशशास्त्री जोशी	३
३	हिमालयांतील तीर्थ-क्षेत्रें	पांडुरंगशास्त्री गोस्वामी	७
४	प्राचीन वाङ्मयांतील हिमालय	व. ग. राहूरकर	२३
५	भारताचा संरक्षक हिमालय	शंकरराव चाफेकर	२७
६	सद्यःकालीन हिमालय	पु. ग. सहस्रबुद्धे	३०
७	हिमालयांतील मानववंश व कांहीं जमाती	य. भा. दामले	३४
८	हिमालयांतील वनस्पति, औषधि व खनिज संपत्ति	वि. आ. वेडेकर	३७
९	हिमालय आणि अध्यात्म	पु. श्री. भट	४२
१०	हिमालयांतील भाषा: एक दृष्टिकोण	ना. गो. कालेलकर	४६
११	नेफा विभागांतील संस्कृति	म. मं. पाटकर	५२
१२	हिमालयांतील परतंत्र देश : तिबेट	त्र्यं. र. देवगिरीकर	७१
१३	हिमालयाची भौगोलिक मांडणी	सिद्धेश्वरशास्त्री चित्राव	८४
१४	हिमाचल प्रदेश : आर्थिक जीवन और समस्या	मंत्रिणी प्रसाद	८७
१५	जनतेतील एकात्मभाव : संरक्षणाचा एक आधार	ह. मो. जोशी	९२
१६	हिमालयांतील सौंदर्यभूमि : काश्मीर	अ. पु. रासने	९६
१७	देवतात्मा हिमालयः	वसन्त अ. गाडगीळ	१०५
१८	हिमालय, उत्तरकुरु आणि भारताची उत्तरसीमा	वेंकटेशशास्त्री जोशी	१०९
१९	समारोप	गं. शि. आडकर	१२६
२०	परिशिष्ट १ : चीनशी विशेष पत्रव्यवहार		१२९
२१	परिशिष्ट २ : तीर्थक्षेत्रांतील संकल्पविधि		१४६
२२	समरगीत : जयजय भारत देश	वेंकटेशशास्त्री जोशी	१४८

महाभारत

नकाशे :

१	हिंदची उत्तर	सुरुवातीचा
२	काश्मीरचा नकाशा	९७
३	भारत व सीमेवरचीं राष्ट्रे	११२
४	भारताची उत्तर सीमा	११६
५	नेफा विभाग	१२९
६	नेफा विभाग व उत्तर सीमा	१३०
७	नेफाचा चीनने व्यापलेला भाग	१३१
८	उत्तर सीमेवरील शत्रूचीं आक्रमणे	शेवटीं

संस्कृत विद्यापीठ, ठाणे. स्थळभूत
अनुक्रम ... 36६६०... वि:
क्रमांक ... १५५१... नों: वि: ६-२-६५

संपादकीय

वैदिकव्याख्यानमालेला पुण्यांत एक स्वतंत्र प्रतिष्ठा प्राप्त झालेली आहे. गेली अठरा वर्षे अखण्डपणे व्याख्यानमाला चालवून पुण्यांतील सांस्कृतिक जीवनांत वैदिक व्याख्यानमालेने आपले असे एक स्वतंत्र व वैशिष्ट्यपूर्ण स्थान निर्माण केले आहे. आजवर ऋग्वेद, महाभारत, भगवद्गीता, ज्ञानेश्वरी, षड्दर्शने अशा विषयांवर मोठ्या विद्वान् वक्त्यांनी वैदिक व्याख्यानमालेंत आपली वाङ्मयपुष्पे गुंफली आहेत.

न रत्नमन्विष्यति मृग्यते हि तत् :

अशा या व्याख्यानमालेंत ' हिमालय दर्शन ' हा विषय कितपत यशस्वी होतो याची सर्वांनाच प्रथम शंका होती. एकतर या विषयाची माहिती फारच थोडी उपलब्ध आहे व दुसरे असे की ती माहिती अधिकारवाणीने सांगणारे व्याख्याते मिळणे हे त्याहून कठीण. पण पुण्यांत अनेक विद्वान् मंडळी अगदी शांतपणे आपला विद्याव्यासंग, आपले संशोधन कार्य करित असून ती अगदी प्रसिद्धिपराङ्मुख असतात. त्यामुळे ही मंडळी इतकी बाजूला असतात की त्यांची माहिती मिळवून त्यांच्याजवळ जाणे हेहि एक संशोधनाचेंच कार्य ठरते. आणि कित्येक वेळां अशी विद्वान् मंडळी आपल्या परिसरांतच असूनहि त्यांचा खळखळाट फार नसल्याने आपणांस त्यांचा पत्ता लागत नाही. म्हणून आम्ही वक्त्यांचा अगदी कसून शोध करण्याकरितां निघालो. प्रत्यक्ष गाठीभेटी घेतांना मात्र आम्हांला अनुभव निराळा आला. ज्या ज्या विद्वानांना आम्ही भेटलो त्या सर्वांनी ताबडतोब सहकार्याच्या भावनेने आणि त्याहून अधिक म्हणजे कर्तव्यभावनेने होकार दिला. हिमालयाच्या संबंधांतील ही वाङ्मयसेवा म्हणजे आपले एक राष्ट्रीय कर्तव्यच आहे अशीच सर्वांची भावना दिसून आली. डेक्कन कॉलेजमधूनच सहा सात विद्वान् मंडळी या ज्ञानसत्रांत ऋत्विग्वरणार्थ लाभली. त्या सर्वांना हार्दिक धन्यवाद.

सर्वांनी आपल्या विषयांची माहिती मोठ्या प्रयासाने निरनिराळ्या ठिकाणाहून मिळवून आपले विचार सर्वसामान्य श्रोत्यांना समजतील अशा भाषेत मोठ्या आकर्षक पद्धतीने लोकांच्या पुढे मांडले. त्यामुळे हिमालयासारख्या गंभीर विषयालासुद्धा प्रतिदिनी श्रोतृवर्ग वाढत होता व वैदिक व्याख्यानमालेची अठरा वर्षांची प्रतिष्ठाही वाढत होती. विद्वान् व्याख्यात्यांनी जी नवीन माहिती अभ्यासपूर्वक सांगितली, त्याविषयी श्रोत्यांनी आपली पसंती दर्शविली व समाधान व्यक्त केले. व्याख्यानांचे पुस्तकांत रूपांतर करण्याची योजना दृढ करण्यांत आली. कारण कालिदास म्हणतो : ' आपरितोषाद् विदुषां न साधु मन्ये प्रयोगविज्ञानम् '.

ज्या विषयावर व्याख्याने ठेवण्याची इच्छा असूनही कालाच्या बंधनामुळे किंवा त्या वेळी वकते न मिळाल्याने व्याख्याने ठेवतां आलीं नाहीत ते विषय या ठिकाणीं लेखरूपानें घेतले आहेत. मध्यंतरीं गणेशोत्सवांत दोन व्याख्यानें हिमालया-शींच संबधित विषयावर झालीं. श्री. मंत्रिणी प्रसाद यांनीं हिमाचल प्रदेशांतील आर्थिक समस्यांवर आपले विचार सांगितले व श्री. ह. मो. जोशी यांनीं भारतीय एकात्मभाव या विषयावर विचारप्रवर्तक माहिती सांगितली. त्यामुळे त्यांचाहि येथें समावेश केला आहे. न्यायरत्न धुंडिराजशास्त्री विनोद यांचा लेख त्यांची प्रकृति ठीक नसतांहि त्यांनीं दिला या बद्दल त्यांचे जेवढे आभार मानावेत तेवढे थोडे आहेत. त्यांचा लेख म्हणजे या ग्रंथाचं वैशिष्ट्यच मानावं लागेल. त्यामुळे तो सुरवातीसच दिला आहे. श्री. रासने यांनीं संपादनकार्यांत मदत तर केलीच पण आम्हीं त्यांना सुचविल्याप्रमाणें त्यांनीं काश्मीरच्या सौंदर्यावर एक लेख लिहून दिला या बद्दल त्यांचेहि आभार.

व्याख्यानें दिल्यानंतर कांहीं व्याख्यात्यांनीं आपल्या विषयांत उचित अशी भर घालून स्वतः लेखरूपानें तीं लिहून दिलीं. त्यामुळे आमचें कार्य फारच सुकर झालें. ज्यांचीं व्याख्यानें टेपरेकॉर्डवरूनच लेखांत रूपांतरित करावीं लागलीं तीं व्याख्यानें आकारानें लहान असलीं तरी गुणवत्तेत यत्किंचित्ही कमी नाहीत.

व्याख्यानांचा क्रम न बदलता ज्या अनुक्रमानें व्याख्यानें झालीं तोच अनुक्रम येथील लेखांतहि ठेविला आहे. फक्त अपवाद एक दोन लेखांचेच आहेत. कांहीं अपरिहार्य परिस्थितींत तो क्रम बदलावा लागला. विषयांचे वर्गीकरण करून त्या रीतीनें हा विषय हाताळणें येथें कठीण होतें. कारण तशा पद्धतीनें अगदी तर्ककर्कश शास्त्रीय दृष्टिकोनांतून या विषयाची मांडणी करावी अशी प्रारंभापासूनच कल्पना नव्हती. बहुश्रुत श्रोत्यांना नवीन माहिती पुरवावी, थोडें अनुरंजन करावें व थोडें संशोधनहि असावें असा एकंदरीत मध्यम मार्ग आम्ही सुरवातीपासून अवलंबिला होता. 'स पुरस्कृतमध्यमक्रमः' हा आमचा दृष्टिकोन होता. स्वभावतःच गंभीर असणाऱ्या हिमालयाला अधिक गंभीर बनवावयाचे नव्हतें कीं प्रकृत्या गंभीर विषयाला उथळहि करावयाचें नव्हतें.

लोकांमध्ये हिमालयाविषयी एकप्रकारची आत्मीयता व भक्ति आहे. हिमालयाची भारताशी अविभाज्यता आहे, अशीहि दृढ श्रद्धा आहे. तिला चीनच्या आक्रमणाने पहिला पण जबरदस्त धक्का दिला. सर्व हिमालयावर आपला हक्कच नाही असा बुद्धिभेद करण्यांत येऊं लागला. दुर्दैवाची गोष्ट अशी की मध्यंतरीच्या काळांत भारतातील कांहीं बुद्धिमान् वर्गांहि त्याला बळी पडतो आहे असें दृश्य दिसू लागलें. अशा वेळीं परकी शत्रूपक्षां स्वकीयांची श्रद्धा विचलित होणें याची मोठी भीति असते. आपलीं श्रद्धाकेंद्रे व मानबिंदु दृढ असल्याशिवाय त्यासाठीं अहमहमिकेनें प्राणार्पण करण्यासाठी बुद्धिमान् तरुण वर्ग पुढें येणें कठीण असते. याकरितां राष्ट्रांतील सामान्य जनता व तरुण वर्ग यांची नैतिक बैठक भक्कम करणें आवश्यक असतें. त्यांच्या मनांत अगदी थोडी सुद्धां आपल्या ध्येयाविषयीं असलेली शंका दूर करण्याचें कार्य अशा व्याख्यानमालांनीं करावयाचें असतें.

क्लेशः फलेन हि पुनर्नवतां विद्यतेः

ते कार्य अंशतः जरी झालें तरी या व्याख्यानमालेचा हेतु सिद्धीस गेला असें म्हणण्यास हरकत नाही. व्याख्यानांना कितीहि लोक आले तरी ते पुस्तकाच्या वाचकांच्या मानानें कमीच असणार ! म्हणून हें पुस्तक प्रसिद्ध करण्याचें ठरविलें व त्यासाठीं पुष्कळ कष्ट घेतले याबद्दल दे. ऋ. ब्रा. शिक्षणसंस्थेच्या विश्वस्तांचे व कार्यकर्त्यांचे आभार मानावेत तेवढे थोडे आहेत. विशेषतः संस्थेचे अध्यक्ष श्री. गं. शि. आडकर, श्री. के. पां. जोशी व श्री. रा. बा. देव यांनीं पुष्कळ श्रम घेतले म्हणूनच हें पुस्तक बाहेर येत आहे. हें पुस्तक बाहेर पडलेलें पाहून त्यांना आपल्या श्रमांचं सार्थक झालं असं वाटल्यावाचून रहाणार नाही.

हिमालयासंबंधी आणखी एक गोष्ट येथें लक्षांत घेण्यासारखी आहे. असें म्हणतात की :

द्वाविमौ पुरुषौ लोके सूर्यमण्डलभेदिनौ ।

परिव्राट् योगयुक्तश्च रणे चाभिमुखो हतः ॥

योगसामर्थ्यसंपन्न परिव्राजक-संन्यासी व युद्धामध्ये मारला गेलेला सैनिक हे दोघेच मरणोत्तर सूर्यमंडल भेदून पलीकडे जाऊं शकतात.

हिमालयांतील संस्कृति या दोन परंपरांनी भरलेली आहे. गेल्या पांच हजार वर्षांतील हिमालयाचा इतिहास म्हणजे ऋषिमुनींचे अध्यात्म व पराक्रमी योद्ध्यांचें शौर्य यांचा इतिहास होय. मूर्तिमंत शांतरस आणि वीररस यांचें हिमालय हें प्रतीक आहे. प्रत्यक्ष ब्रह्मदेव, वसिष्ठ, वाल्मीकि, व्यास यांची तपोभूमि हिमालयच होती

८ : हिमालय दर्शन

तर भगवान् शंकर, भरत, दुष्यन्त, अर्जुन यांनीं रणभूमीसाठीं हिमालयाचीच निवड केली होती. गहन अध्यात्मज्ञान आणि अत्युत्कट पराक्रम या मूलतः विरोधी प्रवृत्तींचें हृदयंगम मीलन हिमालयाच्या उन्नत शिखरांवर, खोल दऱ्यांतून आणि विशाल गुहांतून घडतें.

अशा भव्य हिमालयाविषयीं माहिती देणाऱ्या पुस्तकाच्या प्रकाशनासाठीं **माननीय ले. ज. एस्. पी. थोरात** यांच्यासारखा भारताचा भूतपूर्व सेनापति लाभवा ही मोठी भाग्याची गोष्ट आहे. विशेषतः हिमालयाच्या आजच्या परिस्थितींत **हिमालय दर्शन** हें पुस्तक एका महान् योद्ध्याच्या हातून प्रकाशित होत आहे ही एक मोठी औचित्यपूर्ण घटना आहे. हिमालयांत जे असंख्य भारतीय सैनिक सर्वस्वाचा त्याग करून प्राणपणानें लढत आहेत त्यांचे प्रतिनिधि भूतपूर्व सेनानी **मा. ले. ज. थोरात, हिमालय दर्शन** प्रकाशित करित आहेत यापरतें भाग्य कोणतें? तें भाग्य आम्हांस लाभत आहे याबद्दल आम्ही आपणांस धन्य समजतो.

२१-१२-१९६३.

वेंकटेशशास्त्री जोशी

प्रस्तावना संग्रहालय, ठाणे. स्थळमत.

अनुक्रम ... ३५६६७ ... वि: ७५५७
क्रमांक ७५५७ ... नोंद दि: १२/११/१९५७

प्रस्तावना

स्थावरणां हिमालयः

दे. ऋ. ब्रा. शिक्षणोत्तजक संस्थेच्या वतीने श्रावण शुद्ध पंचमी ते श्रावणी पौर्णिमा या काळांत दर वर्षी दहा दिवस वैदिक व्याख्यानमाला चालविली जाते. ही परंपरा गेली अठरा वर्षे अखंड चालू आहे. आजपर्यंत ऋग्वेद, यजुर्वेद, सामवेद, अथर्ववेद, महाभारत, रामायण, उपनिषदे, भगवद्गीता, ज्ञानेश्वरी इत्यादि विषयांवर व्याख्यानमाला आयोजित करण्यांत आल्या होत्या. यंदा सुरुवातीला महाभारतांतील राजनीति या विषयावर व्याख्यानें योजण्यांत यावीत व त्यांचें संचालकत्व श्री. वेंकटेश शास्त्री जोशी यांनींच स्वीकारावें अशी त्यांना विनंती केली होती. परंतु प्रचलित परिस्थितीत, हिमालय या विषयाचें महत्त्व जाणून त्यांनीं या विषयावर व्याख्यानमाला अतिशय उत्तमप्रकारें घडवून आणली व सर्व रीतीने यशस्वीपणें तडीस नेली. व्याख्यानमालेस प्रतिदिनी श्रोतृवर्ग बहुसंख्येनें उपस्थित भसेच. कित्येक वेळा जागा अपुरी पडल्यामुळें बाहेर उभे राहूनहि लोक व्याख्यानें ऐकत असत. त्यामुळें या विषयाकडे लोकांचें आकर्षण किती आहे, हें आमच्या लक्षांत आलें; आणि आम्ही व्याख्यानें पुस्तकरूपानें प्रसिद्ध करण्याची पूर्वीचीच योजना निश्चयानें अंमलांत आणण्याचें ठरविलें.

प्रारंभीं व्याख्यानांचा गोषवारा संक्षेप रूपानें प्रसिद्ध करावा, अशी आमची कल्पना होती. पण विषयाचें महत्त्व व व्याख्यात्यांनीं मांडलेली अगदी नवीन व विविध प्रकारची माहिती विस्तृत प्रमाणांत लोकांच्या पुढे पुस्तकरूपानें ठेविणें अधिक उपयुक्त ठरेल, असें वाटू लागलें. त्याप्रमाणें मूळची पुस्तकाची कल्पना मर्यादित स्वरूपांत न ठेवितां ती पुष्कळच विस्तार पावलेली या ठिकाणीं दिसून येईल.

वैदिक व्याख्यानमालेतील व्याख्यात्यांनी दिलेल्या सहकार्यांबद्दल त्यांचे आभार मानलेच पाहिजेत, पण त्याचबरोबर गणेशोत्सवातील व्याख्यात्यांनी देखील हिमा-

ल्यासंबंधितच आपला विषय घेऊन जी माहिती दिली, त्याबद्दल त्यांचे व श्री रासने यांनी काश्मीरमधील सृष्टिसौंदर्यावर लिहिलेल्या लेखाबद्दल त्यांचेहि आभार मानणे आवश्यक आहे. न्यायरत्न धुंडिराजशास्त्री विनोद यांच्या लेखाबद्दल त्यांचे मनःपूर्वक आभार तर मानतोच, पण त्याचबरोबर या लेखाच्या रूपाने एक गूढ विद्या प्राकृत लोकांच्या पुढे अगदी सरळ सोप्या भाषेत विशद करून सांगितली, याबद्दल सर्व मराठी भाषिक त्यांच्याशी कृतज्ञच राहिल, एवढेच मी या ठिकाणी नम्रपणे व्यक्त करू इच्छितो.

ज्या वैदिक व्याख्यानमालेच्या समितीच्या वतीने प्रारंभी ही व्याख्यानमाला घडवून आणली त्या समितीत खालील लोक होते.

श्री. रा. वि. चंद्रचूड, श्री. रा. ह. उदास, डॉ. वापूराव बीडकर, श्री. बा. ग. तुळजापूरकर व श्री. रा. बा. देव (सरचिटणीस). सर्वांनी केलेल्या अविश्रांत श्रमाबद्दल धन्यवाद.

कल्पना मुद्रणालयाचे चालक श्री. चिं. स. लाटकर यांनी या पुस्तकाची छापाई अत्यल्प अवधीत फार उत्कृष्ट रीतीने व निरपेक्षबुद्धीने करून दिली याबद्दल त्यांचे व त्यांच्या सहकारी मंडळींचे आभार मानणे कर्तव्य आहे. या पुस्तकातील काही नकाशांचे ब्लॉक्स 'सकाळ' कार्यालयांतून वापरण्यास मिळाल्यामुळे आमच्या कार्यात सुकरता उत्पन्न झाली, म्हणून त्यांचेहि आभार मानणे आवश्यक आहे. मुखपृष्ठावरील उत्कृष्ट चित्र अगदी थोड्या अवधीत तत्परतेने करून दिले याबद्दल श्री. वसंत सहस्रबुद्धे यांचे आभार मानतो. शेवटी या पुस्तकाचे संपादक पं. वेंकटेशशास्त्री जोशी यांनी संस्थेच्या विनंतीस मान देऊन संपादनाचे कार्य उत्तम प्रकारे केले याबद्दल त्यांचे आभार मानतो.

संस्थेने या पुस्तकाची किंमत अत्यल्प ठेविली आहे. कारण हिमालयाविषयीची माहिती सर्वांना सुलभ रीतीने उपलब्ध व्हावी व समाजामध्ये त्याविषयी पुरातन कालापासून असलेली आत्मीयता दृढ व्हावी हाच एक उद्देश व्याख्यानमालेच्या प्रारंभापासून होता. जनता या पुस्तकाचे स्वागत करून तो हेतु सिद्धीस नेईल याची आम्हांस खात्री आहे. विद्वानांना कालिदासाच्या शब्दांत एवढीच विनंती की :


तं सन्तः श्रोतुमर्हन्ति सदसद्व्यक्तिहेतवः ।

हेमनः संलक्ष्यते ह्यग्नौ विशुद्धिः श्यामिकापि वा ।

अध्यात्म भुवन,

डेक्कन जिमखाना, पुणे ४.

के. पां. जोशी



हिमालय : अध्यात्माची जम्बोत्री

डॉ. धुं. गो. विनोद

[पृथ्वी पर्यटन करून आलेले, हिमालयांतील बहुतेक क्षेत्रांत व अनेक गुहांमध्ये तसेच तिबेटमध्येही मन्त्रसाधना, तन्त्र-प्रयोग व यन्त्र-सिद्धि यांचा अनुभव असलेले महर्षि न्यायरत्न डॉ. धुं. गो. विनोद यांचा हा लेख लाभणें हें प्रस्तुत ग्रंथाचें एक वैशिष्ट्य आहे.


हिमालयांत (हृषीकेशच्या पलीकडे) १९३८ च्या डिसेंबरमध्ये भरलेल्या प्रचंड साधकपरिषदेचें अध्यक्षपद महर्षि विनोद यांनीं भूषविलें होतें. (केसरी, दि. १७ जानेवारी १९३९, Times of India, Illustrated Weekly-26 Feb. 1939) वर्षानुवर्षे हिमालयाशीं घनिष्ठ आध्यात्मिक संबंध असलेल्या, व साक्षात्कारी तत्त्वज्ञ म्हणून जागतिक कीर्ति असलेल्या, विद्वानांचे या ग्रंथासाठीं मिळालेले तात्त्विक विचार म्हणजे मराठी वाङ्मयाला एक नवी देणगीच होय.
—संपादक]

१

हिमालयांतल्या बद्रीनाथाच्या पलीकडे असलेल्या ' वसु-धारा ' या जल-प्रपाताजवळ उभा असतांना काहीं वेळ माझें देहभान हरपलें, मला एक विलक्षण अनुभव आला होता. त्या भव्य-दिव्य क्षणाचें स्मरण मला नेहमीं होत असतें. अशा

वेळीं मनांत एक विचार उद्भवतो. हिमालयांतल्या वसु-धारेचा हा प्र-पात अद्भुत-रम्य आहे हें खरेंच. पण हिमालयानें भारताला व जगाला दिलेल्या सहस्रावधि 'विद्याधारांचें' दृश्य वसु-धारेहून कितीतरी पटीनें अधिक रम्य, आकर्षक व अधिक अर्थपूर्ण नाहीं काय !

हिमालयानें भारताला सर्व, सर्व कांहीं दिलें आहे. आर्य, वैदिक, व भारतीय या संस्कृती हिमालयांतून अवतरलेल्या पयःश्रीनें परिपुष्ट झाल्या आहेत. या तीन संस्कृतींना व एकंदर सर्व मानवी संस्कृतींना आधारभूत असणाऱ्या प्राथमिक प्रेरणा हिमालयांतील द्रष्ट्यांनीं व विचारवंतांनीं प्रथम प्रकट केल्या.



कांहीं वैदिक ऋचांचें 'दर्शन' प्राचीन ऋषींना उत्तर ध्रुवाचें परिसरांत झालें असेल; तथापि, आधुनिक युगाला 'धर्म-मूल' असे जीं ऋग्वेदांतील ३ मंडळें, यजुर्वेद, व अथर्ववेद, ह्या वेद-भागांचा साक्षात्कार हिमालयामधल्याच मन्त्रद्रष्ट्या ऋषींना झाला, हें ऐतिहासिक सत्य आहे.

असित, वसिष्ठ, वाल्मीकि, कण्व इत्यादि बहुतेक सर्व ऋषींचे आश्रम हिमालयाच्या परिसरांत होते. असित ऋषींचा निवास जम्नोत्री जवळ होता. कण्व ऋषि हिमालयांतल्या मालिनी नदीच्या कांठीं रहात असत, वाल्मीकि ऋषींचा आश्रम हिमालयांतल्या तमसा नदीवर असे. महर्षि वसिष्ठांचा आश्रम हिमालयाच्या दक्षिण कक्षेमध्यें होता. वेदकालीन मन्त्रद्रष्टे ऋषि, त्यांचे यज्ञ, त्यांचें आध्यात्मिक संशोधन, ब्राह्मणग्रंथ, आरण्यकें व बहुतेक उपनिषद् ग्रंथ यांचा हिमालयाशीं अतिशय घनिष्ठ संबंध होता हें स्वयंस्पष्ट सत्य आहे. आयुर्वेदाचा उगमही हिमालयांतच अहे. "पार्श्वे हिमवतः शुभे" (चरक). ऋग्वेदांतल्या दहाव्या मंडलांत हिमालयाचा हिमवंत असा निर्देश आहे. अथर्ववेद, तैत्तिरीय संहिता, वाजसनेयी संहिता, ऐतरेय ब्राह्मण या वैदिक वाङ्मयांत हिमालयवाचक असे सु-स्पष्ट उल्लेख आहेत.

योगिनी तन्त्रांतही हिमवानाचा उल्लेख आहे. महाभारत, भागवत, विष्णुपुराण, वायुपुराण यांत हिमालयाबद्दल निःसंदिग्ध निर्देश आढळतात. या सर्व ग्रंथांतून हिमा-

ल्याच्या आध्यात्मिक वैभवाची स्पष्ट अथवा सूचक वर्णनें आढळतात. दिलीप राजानें कामधेनुची सेवा हिमालयांतच केली. अर्जुनानें पाशुपतास्त्र मिळविण्यासाठीं शिवाची आराधना हिमालयांत केली. पांडवांचें महानिर्वाण हिमालयांत झाले; भगीरथाचे स्थापत्यकौशल्य हिमालयांतच प्रकट झालें. कालिदासानें तर कुमारसंभवांत हिमालयाची एक भव्य पूजा वांधली आहे. या नगाधिराजाला कालिदासानें 'देवतात्मा' म्हटलें आहे. हिमालयाची आध्यात्मिक संपन्नता कालिदासाच्या या भव्य विशेषणानें उत्कृष्ट-पणें प्रकट केली आहे. हिमालय हा स्वतः ब्रह्मर्षि आहे; स्वतः आदिमातेनें त्याला ब्रह्मोपदेश केला होता. देवी भागवतांतल्या सातव्या स्कंधांत हिमालय हा जगद्वेचा शिष्य म्हणून उपस्थित आहे, व 'प्रणिपातेन, परिप्रश्नेन, व सेवया' जगन्मातेला, मोक्ष-मार्ग, ब्रह्मविद्येंतील गूढ रहस्यें विचारीत आहे. देवीनें, 'हैमवती' पार्वतीचे रूपानें हिमालयाच्या पोटीं जन्म घेण्यापूर्वी, सर्व रहस्यें हिमालयाला उपदेशिली आहेत. हिमालयाला तिनें आपलें विराट स्वरूप दाखविलें; त्याचेंही चित्तवेधक वर्णन देवी भागवतांत आहे. ज्ञानमार्ग, ध्यानमार्ग, भक्तिमार्ग, तसेंच व्रत-वैकल्यें, पूजाविधी-फलश्रुति यांचेंही दिग्दर्शन देवीनें हिमालयाला केलें आहे.

स्वतः जगदंबा, आदिशक्ति, ब्रह्म-विद्येच्या रूपानें हिमालयांत राहिली आहे. तिचा अत्युच्च कोटीचा, व गूढतम असा आविष्कार म्हणजे बीजाक्षर विद्या होय.

२

बीजाक्षर विद्या ही परा-विद्या होय. वेद-चतुष्टय हे देखील अपरा विद्येंत गणलें जातें.

परा विद्या ही शब्द व त्यांचे अर्थ, किंवाहुना सर्व बुद्धिगम्य व इन्द्रियगम्य विश्व यांच्या पलीकडील कक्षा आहे. यतो वाचो निवर्तन्ते अप्राप्य मनसा सह ।

या विद्येंत शब्द नाही, शब्दजन्य अर्थ नाही. ती केवळ अ-क्षर म्हणजे अविनाशी, त्रिकालातीत व केवळ स्व-स्वरूपपय अशी विशुद्ध शक्ती आहे. ती अशी असल्यामुळें सर्व सृष्टीला विश्वाला, विश्वेदेवांना व एकंदर अति मानव श्रेणीला देखील अधिष्ठानभूत आहे.

तिचे स्वरूप व लक्षणें यांचें विवेचन, अपरा विद्येंत अन्तर्भूत होणाऱ्या वेदांना देखील संपूर्णपणें करतां आलें नाही.

तंत्र शास्त्रांतला एक महान् संकेत येथें ध्यानांत घेणें अवश्य आहे. दृष्टाला अदृष्ट, व ज्ञेयाला अज्ञेय हें नेहमींच आधारभूत व अधिष्ठानभूत असतें.

दृश्य वृक्षाला आधारभूत असणारीं मुळें-पाळें नेहमीं अदृश्यच असतात. तीं दृश्य झालीं तर त्या वृक्षाचें उन्मूलन होईल तो जीवन्तच रहाणार नाही.

बीज-शक्ती ही अशीच नेहमीं अदृश्य असते, अज्ञेय असते. कारण ती सर्वा-धार स्वरूपच आहे.

परा-विद्येचे, अक्षर अशा ब्रह्मविद्येचे, (अक्षरं ब्रह्म ।) स्वरूप विशद करण्या-साठीच, चतुर्वेदांचा, चौदा विद्यांचा व चौसष्ट कलांचा अविष्कार झाला आहे.

अक्षर तत्त्व काय आहे हे जाणणे म्हणजेच क्षर सृष्टीचें मूलतत्त्व अर्थात् ' बीज ' जाणणे होय.

' बीजाक्षर ' हा शब्द कर्मधारय व षष्ठितत्पुरुष या दोन्ही प्रकारच्या समांसांनीं स्पष्ट करणे शक्य आहे. ' बीज हेंच अक्षर ' हा कर्मधारय; व बीज हें ज्या मन्त्राचें अक्षर तत्त्व आहे, असा बीज मन्त्र किंवा अशी विद्या, म्हणजे बीजाक्षर विद्या.

बीजाक्षर-मन्त्र व बीजाक्षर-विद्या हे शब्द अध्यात्म-शास्त्रांत सुप्रसिद्ध व सुप्रति-ष्ठित आहेत. ' श्री ' हें आद्य अक्षर आहे. ' श्री '-विद्या ही विख्यात मन्त्र-विद्या आहे. तीच अक्षर-विद्या, बीजाक्षर विद्या.

बीजांतून वृक्ष, वृक्षांतून बीज ही सं-तति, ही पुनरावृत्ति अ-खंड व अविरत सुरू आहे, हेंच बीजाचें, बीजशक्तीचें अमरत्व आहे.

यन्त्र-मन्त्र-तंत्र या तीन विद्या, सर्व गूढ व अतीन्द्रिय विद्या यांचें मूलाधार चक्र म्हणजे बीजविद्या होय. कलकत्याचे एक माजी चीफ जस्टिस सर जॉन बुड्रोफ हे तन्त्र मन्त्रविद्येचे महान् संशोधक होते. त्यांनीं बीजाक्षर विद्येवर Garland of Letters हा एक लहानसा पण महत्व-पूर्ण, व गूढ-गभीर अर्थ विशद करणारा, ग्रन्थ लिहिला आहे.

बीजाक्षर विद्येंतील बीजें कोणती ?

ॐ कार किंवा प्रणव व अ-उ-म हे त्याचे अवयव हीं (एक व तीन अशी चार बीजें) 'शान्त' किंवा अशब्द बीजें म्हणून प्रसिद्ध आहेत. ॐ हा उच्चार स्वयंपूर्ण आहे. तो एकादा स्वर-व्यंजनात्मक 'शब्द' होऊं शकत नाही. त्याची घटना व रचना उच्चार व विनियोग हे सर्व कांही व्याकरणातीत व विवेचनातीत आहे.

शब्दसृष्टीला ही बीजें आधारभूत आहेत.

मानवमात्राची श्वसनक्रिया हीच प्रस्तुत प्रणवबीजाचा, या ॐ काराचा स्वभावतश्च अखंड उच्चार करीत आहे. ॐ कार हा सृष्टींतला स्वयंसिद्ध उच्चार आहे. त्या ॐ कारामुळेंच श्वसनक्रियेची सिद्धि होते. श्वसनक्रियेंत तो ऐकूंही येतो. गंगोत्री व जम्नोत्री या दोन्हीं ठिकाणीं, पहिल्या प्र-पातांत ॐ कार ध्वनि स्पष्ट ऐकूं येतो, असा प्राचीन ऋषि मुनींचा, कांहीं आधुनिक यात्रिकांचा, व माझा स्वतःचाही प्रत्यक्ष अनुभव आहे. हें स्थान गंगोत्रीच्याही मागे आहे.

प्रणव किंवा ॐ कार ही मानवाला मिळालेली ब्रह्मर्षि हिमालयाची महनीय

देणगी होय. भारतीय संस्कृतीने व तत्त्वशास्त्राने हे तत्त्वरत्न आपल्या पंच प्राणांच्या मज्जेंत परम आदाराने जपून ठेवलें आहे.

देवतांच्या 'प्राणप्रतिष्ठा' मन्त्रांत षोडश बीजे आहेत. तीं बीजे मृण्मय मूर्तींचें ठिकाणीं प्राण-स्पंद उत्पन्न करूं शकतात. असा वैदिक दैवतकांडाचा एक गूढ संकेत आहे. या संकेतावरच देव-देवतांचें अर्चन व संपूर्ण दैवत-विद्या आधारलेली आहे.

केदारनाथ येथील एका जीवन्मुक्तानें मला कांहीं तन्त्र-रहस्यें व मन्त्र-विधानें शिकविली होती. इ. स. १९१७ सालापासून माझा व त्यांचा गाढ-गूढ संबंध सुरू आहे. बीजाक्षर विद्येंत त्यांनींच मला गति दिली; व माझी प्रगति केली. पुष्कळ गोष्टी व्यक्तविण्यास मला त्यांची आज्ञा मिळाली नाहीं. सर्व गूढ विद्येंत ही एक मेख अस-तेच. ॐ हे एक बीज, अ, उ, म, हीं अवयव-बीजे व १९ प्राणन बीजे, याहून निराळी अशी २८ बीजे मला त्या जीवन्मुक्तानें सांगितलीं. प्रत्येक व्यक्तीच्या अनामिकेखालील सूर्य-शैलाचा स्पंद घेऊन, त्या त्या व्यक्तीचीं स्वतःचीं बीजे कशी ओळखावी हे हीं त्यांनीं मला शिकविलें आहे. पण हीं रहस्यें प्रकटविण्याची आज्ञा मला अजून मिळाली नाहीं.

स्पंद-शास्त्र हे भविष्यकालीन विज्ञानाचा विषय आहे. Science of Vibrations हे अद्यापि शैशव नव्हे, गर्भावस्थेंतच आहे.

प्रत्यभिज्ञा दर्शनाचे निर्माते अभिनवगुप्त यांनीं लिहिलेल्या "तत्त्वसार" व "स्पंद" इत्यादि तन्त्रग्रन्थांत या विषयांचें थोडें, पण सूक्ष्म व मौलिक विवेचन आढळून येतें. तें अत्यंत त्रुटित व सूत्रमय, असून मार्गदर्शक तज्ज्ञशिवाय त्याचा स्पष्टतया अर्थबोध होत नाहीं.

'स्पंद' शब्दाचा शास्त्रीय अर्थ अत्यन्त गंभीर व गंभीर आहे. प्राणतत्त्वाचें स्वरूप स्पंदमय आहे. प्र + अन् हे दोन, प्राण या शब्दाचे घटक होत.

अन् शब्दाचा अर्थ वायु, श्वास, श्वास घेणें, असा आहे. प्र म्हणजे 'प्रकर्षानें' विशिष्ट तऱ्हेनें.

विशिष्ट तऱ्हेनें वायूचें चलन होणें, गति निर्माण होणें हा 'प्राण' शब्दाचा मूलार्थ आहे.

प्राण शब्दानें जीवचैतन्याचें बहिरंग प्रकट होतें. श्री. अरविंद घोष हे 'प्राण' शब्दाचे Vital force असें भाषांतर करतात. 'प्राण' हा Spiritual force नव्हे. प्राण-तत्त्व जड आहे. चैतन्य हे सर्व-इन्द्रिय-अतीत, अनाद्यन्त असें तत्त्व आहे. वायु-तत्त्वाशीं संपर्क आल्यामुळें जीव चैतन्याला श्वसन-गति प्राप्त होते.

आत्मतत्त्वापासून आकाश, आकाशापासून वायु, वायूपासून अग्नि, अग्नीपासून आपस व आपस्तत्त्वापासून पृथ्वी, हा सृष्टिचा वैदिक उत्पत्तिक्रम आहे.

आत्मनो आकाशः । आकाशात् वायुः । वायोः अग्निः । अग्नेः आपः । अद्भ्यः पृथिवी ॥

स्पंद म्हणजे Vibration. स्पंदामध्ये, स्थिति, गति, पुनःस्थिति व पुनर्गति अशा चार अवस्था अन्तर्भूत होतात. या दृष्टीने स्पंद हे अनादि व अनन्त असे तत्त्व आहे.

मन्त्र-तन्त्र व यन्त्र या तीनही शास्त्रांत 'स्पंद' हे तत्त्व अतीव महत्त्वाचे व अधिष्ठानभूत आहे. प्रत्येक वस्तु ही विशिष्ट स्पंद संख्येचा आविष्कार आहे.

प्रो. व्हाईटहेड यांनी आपल्या Process and Reality या ग्रंथांत अगदी अशाच तऱ्हेची उपपत्ति विशद व सिद्ध करण्याचा प्रयत्न केला आहे.

Reality ही एक अनादि व अनंत अशा स्पंदांचा प्रवाह आहे. Reality हे एक जड, चिरस्थिर, Finished Product किंवा सिद्ध वस्तु नव्हे. Reality ही नवनवोन्मेष प्रकट करणारी एक 'स्पंद-सरिता' आहे.

सर्व विश्व स्पंदमय Vibrational असल्यामुळे सर्व वस्तुजात, प्रत्येक स्थल-कालनिष्ठ व्यक्ति व वस्तु हा एक स्पंद-समूह आहे.

प्रत्येक वस्तूला व व्यक्तीला एक विशिष्ट स्पंद संख्या आहे; आणि एक विशेष स्पंद-गुण आहे.

व्यक्तिमात्राच्या हातून होणाऱ्या कर्मांचे स्वरूप या स्पंद-संख्येवर व स्पंद-गुणावर अवलंबून असते.

कर्मबीजं मनस्पंदः । -योगवासिष्ठ

योग-वासिष्ठांत वसिष्ठानीही स्पंदशास्त्राबद्दल अनेक निर्देश केले आहेत. चामना स्पंद हे कर्मांचे बीज आहे, असे वसिष्ठ सांगतात. येथे मनस्तत्त्वाचा निर्देश असला तरी केवळ 'मन' एवढाच अर्थ, अभिप्रेत नाही. एकंदर अंतःकरण-चतुष्टय हे, मन या शब्दाने तेथे निर्दिष्ट आहे. वात्स्यायन हा महान् नैयायिक 'जीवन' या शब्दावर असे व्याख्यान करतो :

देहिनश्च आत्मनो मनसा संयोगः विपच्यमान कर्माशय सहितः ।

विपच्यमान अशा कर्माशयासहित देहधारणा केलेल्या आत्मतत्त्वाचा मनाशी संयोग होणे व होत रहाणे हे 'जीवन' शब्दाच्या अर्थाचे स्वरूप आहे. वात्स्यायनाने केलेली ही जीवन तत्त्वाची व्याख्या स्वयंपूर्ण व सर्वस्वी तर्कशुद्ध आहे.

कर्माशय हा केवळ एका जन्माने सिद्ध होत नाही. अनेकानेक, अनंतानंत पूर्वजन्मींच्या कर्म स्पंदांचा व स्पंद कर्मांचा परिपाक म्हणजे कर्माशय होय. आत्मा तत्त्वाने देहधारणा केल्यावर तेथील अंतःकरणशी, किंवा मनस्तत्त्वाशी हा कर्माशय, संयुक्त होतो; व हा संयोग झाल्यावर जीवनाची सिद्धि सोते.

अनेकानेक पूर्वजन्मातून कर्माशयाबरोबर आलेले स्पंद-वैशिष्ट्य हे व्यक्तिमात्राच्या ठिकाणी सदैव सिद्ध असते. हे स्पंद-वैशिष्ट्य करंगळीजवळील बोटाच्या अनामिकेच्या खाली असलेल्या सूर्य-शैलावर, सदैव ध्वनित होत असते. ते स्पंद ओळखण्याची एक पद्धति आहे, एक प्रक्रिया आहे. ती एक प्रकारची सिद्धि आहे असे म्हणता येईल. विशिष्ट स्पंद संख्या, व विशिष्ट स्पंद-गुण यांचे सहाय्याने अतीत जन्म, विद्यमान जन्म व अनागत जन्म या जन्मत्रयीबद्दलची वस्तु-स्थिति व परि-स्थिति अचूकपणे सांगता येते. प्रत्येक व्यक्तीच्या अनामिके खालील सूर्य-शैलावर त्या व्यक्तीचे स्पंद-वलय निनादित होत असते—तोच त्याचा बीज-मंत्र किंवा आत्ममंत्र होय.

३

हिमालयांत सर्वच भारतीय विद्यांचा आद्य-आविष्कार झाला आहे. पण ज्या विद्येच्या उदयामुळे व उत्कर्षामुळे भारतीय संस्कृतीला एक व्यावर्तक वैलक्षण्य, एक आगळे महत्त्व प्राप्त झाले आहे ती अध्यात्मविद्या हिमालयांतच प्रथम अवतीर्ण झाली.

अध्यात्म हे केवळ भारताचाच सर्वाधिकार असलेले शास्त्र नव्हे. जगांतल्या प्रत्येक प्रदेशांत व प्रत्येक मानवसमूहाला अध्यात्म-विद्या उपलब्ध झालेली आहे.

अनेकानेक ऐतिहासिक व निश्चयात्मक प्रमाणांवरून, हिमालयांत उद्भवलेल्या बहुतेक भारतीय विद्या, इतर पूर्व-पश्चिमेकडील देशांत नंतर प्रसृत झाल्या हे एक विवादातीत सत्य आहे.

ऐतिहासिकदृष्ट्या केवळ अगोदर अथवा भारतांत किंवा हिमालयांत या विद्यांचा उद्भव झाला म्हणून आपणांस आंधळा अभिनिवेश किंवा वेडा अहंकार वाटणे हे केवळ अज्ञतेचे धोतक ठरेल.

अनेक परकीय राष्ट्रांनी प्रथम भारतांत जन्मलेल्या कांहीं वैज्ञानिक विद्यांचा आश्चर्यकारक विकास करून दाखविला असून, (उदा. वैद्यक, रसायन, पदार्थ-विज्ञान, ख-ज्योतिष इत्यादि) भारतवर्ष हा आजतरी, त्या देशांच्या पुष्कळच मार्गे आहे, असे म्हणावे लागेल.

अध्यात्म-विद्येत मात्र भारताच्या पुढे गेलेला अन्य देश किंवा लोक-समूह या जगतीतलावर आढळणे आज देखील शक्य वाटत नाही.

अध्यात्म म्हणजे अन्तर्मुखता, आत्म-सन्मुखता, तसेच अतीन्द्रिय कक्षा, नियम व अनुभूति यांचेबद्दल आदरयुक्त जिज्ञासा ही अध्यात्म विद्येची लक्षणे आहेत. भारतीय जनतेत आज देखील या आध्यात्मिक धारणा सर्वोत्कृष्ट प्रमाणांत आहेत.

अध्यात्म-विद्या म्हणजे नीतिशास्त्र असे समीकरण करणे तर्कशुद्ध होणार नाही. आजचा भारत व भारतीय लोक नैतिक दृष्ट्या इतर राष्ट्रांच्या साधारणपणे बरोबरीचे

आहेत असें म्हणणें वस्तुस्थितीला धरून होणार नाही. विशुद्ध नैतिकदृष्ट्या विचार केल्यास आजचा भारत, कांहीं राष्ट्रांच्या मागेच आहे, असें म्हणणें प्राप्त आहे. पण अध्यात्मांत तो अग्रेसरच आहे. आज देखील भारतांतला बहुजनसमाज अध्यात्मनिष्ठ अध्यात्म सन्मुख आहे. मी स्वतः अनेक राष्ट्रांतलें नेते, विचारवंत व बहुजनसमाज अवलोकिले आहेत. दीर्घकालीन परकीय सत्ता, तज्जन्य दारिद्र्य, दारिद्र्यजन्य लाचारी या कारण-कार्य शृंखलेमुळें, भारतीय जनतेंत एक प्रकारची नैतिक शिथिलता आली आहे. सामाजिक नीति, राजकीय नीति आज अधःपतित झालेली असली, तरी भारतीय जनतेची अध्यात्मनिष्ठा अदळ आहे. अध्यात्म-निष्ठा स्थिर असेल तर सामाजिक नीति सहज सुधारूं शकते.

हिमालय हें भारतीय व जागतिक अध्यात्माचें धवलतम प्रतीक आहे, भारतानें व अखिल मानवतेनें हिमालयाकडे वळल्याशिवाय, अध्यात्मनिष्ठ झाल्याशिवाय मानवी संस्कृतीला व जीवनालाही दुसरा मार्ग उरला नाही.

‘न अन्यः पन्थाः विद्यते अयनाय ।

नीतिशास्त्र हें मानवा-मानवामधील संबंध निश्चित करतें. अध्यात्मशास्त्र हें मानव व परमेश्वर यामधील संबंध स्पष्टवितें. हा संबंध तादात्म्य-संबंध आहे असें हिमालयाचे अर्थात् अध्यात्मशास्त्राचें मूल तत्व आहे. हिमालय-विद्या म्हणजेच अध्यात्म विद्या हें समीकरण सर्वथैव समुचित आहे.

अध्यात्म शास्त्र हें धर्मशास्त्र, नीतिशास्त्र, समाजशास्त्र यांहून अगदीं निराळें आहे. इतर सर्व शास्त्रांचा अध्यात्माशीं अल्पाधिक संबंध आहेच आहे. पण त्या शास्त्रांच्या Postulates वर, म्हणजे मूल-ग्रहीत कृत्यांवर व अन्तिम निष्कर्षांवर अध्यात्म विद्या यत्किंचित देखील अवलंबून नाही.

अध्यात्म हें एक स्वयंपूर्ण शास्त्र आहे. ‘आत्मानं अधिकृत्य यत् शास्त्रं प्रवर्तते, तत् अध्यात्मम् ! आत्मतत्त्वाज्ञा अधिकरण म्हणजे मुख्य विषय समजून जें विश्व-शास्त्राचा व शास्त्र-विश्वाचा परामर्श घेतें ते अध्यात्म-शास्त्र.

मानव-मात्राचें ऐश्वर्य, म्हणजे ईश्वरभाव हा अध्यात्माचा आद्य सिद्धान्त होय.

आधुनिक पाश्चात्य विचारवंत ज्याला Philosophy म्हणतात, त्याला अध्यात्मशास्त्र समजणें हें कांहीं मर्यादेत पण, योग्य ठरेल. तत्त्वज्ञान किंवा तत्त्वशास्त्र हे दोन्ही मराठी शब्द Philosophy चें मर्म व्यक्तवीत नाहीत. Philosophy म्हणजे ज्ञानाबद्दल प्रेम. Philos = Love, Sophia = wisdom. Philosophy या शब्दाचा तत्त्वज्ञान, तत्त्वशास्त्र या दोन्ही शब्दाशी केवळ दूरान्वित संबंध आहे. ‘फिलॉसफी’ शब्द अध्यात्म या शब्दाला अधिक जवळ आहे. पण अध्यात्माची व्याप्ति त्याहूनही विशाल आहे. आत्म-तत्त्व ज्ञानरूप आहे व प्रेमरूप आहे. बल्लभ संप्रदायांत प्रेम व ज्ञान हे दोन्ही शब्द एकाच किंवा समान अर्थानें वापरलेले आहेत.

आद्य शंकराचार्यांनीही आत्मतत्त्वालाच ' परम प्रेमास्पदता ' दिली आहे. आत्मन् या शब्दांत ज्ञान व प्रेम यांचा सहजसिद्ध सहभाव आहे. या मुद्याचें संपूर्ण विवेचन करण्याचा हा प्रसंग नव्हे पण फिलॉसॉफी व अध्यात्म हे शब्द समानार्थक मानणें पुष्कळ अंशी योग्य ठरेल.

आत्मविद्या ही आत्म-तत्त्वाचें स्वरूप प्रकटविणारी, आत्मा हाच परमात्मा हें मूल अद्वैत दर्शविणारी विद्या होय.

४

हिमालय हें सर्व तत्त्व-जिज्ञासूंचें व मुमुक्षूंचें ' शरण्य ' आहे. वैदिक ऋषींची ' मन्त्र-दर्शने ' याच ' गौरीगुरुच्या ', या हिमालयाच्या, गिरि-गव्हरांत झालीं. चार वेद, दशोपनिषदे, आरण्यके, ब्राह्मणग्रंथ, मन्त्राविद्या, तन्त्रविद्या, व यन्त्रविद्या ही ' त्राण '-त्रयी, सर्व धर्मपंथ, उपासना-भेद दर्शन ग्रंथ या सर्वांचा संबंध ' हिमवंत ' शिखरांशी उगमस्थान, अभ्यास-स्थान किंवा अनुभूति-स्थान म्हणून अवश्यमेव पोचतां.

मानवाच्या परमोच्च प्रगतीची विशाल-तम क्षितिजे, हिमवंताच्या शिखरावरूनच न्याहाळली गेलीं. कोट्यवधि योजनांचा बहिरवकाश Outer Space आजच्या मानवी विज्ञानानें उल्लंघून दाखविला आहे.

महामहिम मन्त्रद्रष्ट्या महर्षींनी आंतर अवकाश (Inner Space) पांच हजार वर्षांपूर्वीच संशोधून ठेवला आहे. आंतर-अवकाश अन्-अंत आहे. बाह्य अवकाशही विशाल, अति विशाल असला तरी त्याला अंत आहे. आईनस्टाईनचे शब्द वापरावयाचे तर ' Immense but not Infinite. ' सकृत् दर्शनीं असीम, अनंत वाटणाऱ्या गोष्टी खरोखर स-सीम व स-अंत असतात.

अनंत-ता ही, स्थल-कालातील कक्षा Dimension आहे. वास्तविक अनंततेला ' कक्षा ' म्हणणें हाही प्रमादच आहे. स्वतःपुरती स्वतंत्र जाति (Sui Generis) निर्माण करणाऱ्या काहीं ' व्यक्ति ' भारतीय व ग्रीक न्यायदर्शनांत मानल्या गेल्या आहेत. अनंत-ता ही कल्पना अशाच स्वरूपाची आहे. दोन अनंतता असूंच शकत नाहीत; दोन वस्तूही अनंत असू शकत नाहीत. अनंत असणाऱ्या सर्व वस्तूही एकच होतात.

हिमालयांत स्फुरलेली पूर्णत्वाची कल्पना:

पूर्णमदः, पूर्णमिदं, पूर्णात् पूर्णम् उदच्यते ।
पूर्णस्य पूर्णमादाय पूर्णमेवावशिष्यते ॥

— अशी आहे.

पूर्णता हें अनंततेचें एक प्रतीक आहे.

येथें आइन्स्टाईनने सांगितलेल्या एका सिद्धांताचें स्मरण होत आहे :
“ True Perfection has to be Infinite and True Infinite alone can
be a self-complete perfection. ” या वाक्यांत विरोधाभास आहे हें खरें,
पण तो विरोधाभास परिहार्य आहे.

पूर्णत्व हें स-अंत, सांत, असेल तर तें अपूर्णच होय. व अनंतत्वालाही अपूर्णता
हा एक अंत ठरेल, अशी आइन्स्टाईन्ची भूमिका आहे.

सत्यम्, ज्ञानम्, अनंतम् ॥

अशी वेदांनी अंतिम सत्तेची लक्षणा केली आहे. ब्रह्मर्षि हिमालयानें केलेली
ही लक्षणा सर्व थैव यथार्थ व स्वयंपूर्ण आहे. अस्ति-त्व, चैतन्य व असीमत्व ही
लक्षणत्रयी स्वयंसिद्ध, स्वयंपूर्ण, व स्वयंप्रकाश अशा स्वसंवेद्य सत्तेलाच नियुक्त
करतां येतें.

धु. गो. विनोद

श्रीवाणी ग्रंथ सङ्ग्राहण, ठाणे. स्थळमत.

अनुक्रम ... ३५६८०... वि: श्रीवाणी

क्रमांक १५५१..... नों दि: १९३६

वैदिक व्याख्यान माला वर्ष १९ वें

हिमालय दर्शन

CHAIRMAN
MAHARASHTRA PUBLIC
SERVICE COMMISSION
BOMBAY-1

श्री. ए. ए. कृष्णस्वामी अय्यर, अध्यक्ष

हिमालय भारतीय प्रदेशांत असंज्ञही आपल्यापैकीं फारच थोड्या लोकांना त्या भागाविषयीं, तेथील लोकांविषयीं अथवा त्यांच्या समस्यासंबंधी असावी तितकी माहिती आहे. विशेषतः चीनच्या आक्रमणानंतर त्या प्रदेशाविषयीं प्रत्येकास माहिती असणें अत्यंत आवश्यक झालें आहे. मला आनंद वाटतो कीं, हिमालय दर्शनानें ह्या बाबतींत उल्लेखनीय कार्य केले आहे. हें पुस्तक वाचकांच्या हातांत दिल्याबद्दल मी दे. ऋ. ब्रा. शिक्षणोत्तेजक संस्थेचें अभिनंदन करतो.

१९ डिसेंबर १९६३

शं. पां. पा. थोरात

व्याख्यामालेच्या उद्घाटनाचें भाषण

श्री. पाण्डुरंग जयराव चिन्मुळगुंद

हिमालय-दर्शन हा विषय आजच्या परि-
स्थितींत मला विशेष महत्त्वाचा वाटतो.

सांस्कृतिक दृष्टीनेंही त्याचें एक निराळेंच

महत्त्व आहे. विसाव्या शतकांतही राजकीय व भौगोलिक दृष्ट्या हिमालयाचें महत्त्व सर्वमान्य आहे. त्याचें सौंदर्य, त्यांतील भव्यता, त्याच्या सभोंवतालच्या परिसरांत पूर्वापार चालत आलेल्या संस्कृती, तेथील धार्मिक स्थाने, तेथील भिन्न भिन्न भाषा यांचा तुलनात्मक अभ्यास होणें आवश्यक आहे.

हिमालय हा जगांतील सर्वांत उंच व मोठा पर्वत असूनही वयानें तो सर्वांत लहान आहे. निलगिरी व त्याचे दक्षिणेकडील डोंगर हे त्याच्याही पूर्वीच्या काळापासून उभे आहेत. शास्त्रज्ञ म्हणतात, “आज हिमालय सर्वांत उंच असूनही तो अगदीं तरुण आहे. व त्याची वाढ अद्याप खुंटली नाहीं.” आसाममध्ये झालेल्या भूकंपाचे उगमस्थान हिमालयाच्या उदरांतच आहे, हे विसरून चालणार नाहीं.

अशा या हिमालयाचें प्रत्यक्ष दर्शन घेतल्याखेरीज त्यांतील खरें सौंदर्य व भव्यता यांचें खऱ्या अर्थानें आपणांस आकलन होणार नाहीं. तेथील प्रत्येक गोष्ट

२ : हिमालय दर्शन

अभ्यसनीय आहे. तिबेट आणि हिमालय यांच्यातील संबंध घनिष्ठ आहेत. अलीकडील इतिहासांतून तिबेट व हिमालय यांचे संबंध स्पष्टपणे दाखविले जात नाहीत. या संबंधांत विश्वासार्ह अशी माहिती फारच कमी मिळते, ही अडचण आहे. वस्तुस्थिती अशी आहे की, हिमालय, तिबेट व त्याच्या दऱ्याखोऱ्या आपल्यापेक्षां ब्रिटिशांना अधिक परिचयाच्या आहेत. कारण आपण त्यांचा परिचय करून घेण्याचा प्रयत्न कधी केलाच नाही.

पौराणिक काळांत मेरु पर्वतास अधिक महत्त्व दिले जात होते. वायव्येकडून आलेल्या लोकांनी त्यास अधिक महत्त्व प्राप्त करून दिले. तिबेटचा कांहीं भाग हाच मेरु पर्वत असून तो देवांचा पर्वत आहे असे त्यांचे म्हणणे होते. त्यांचे म्हणण्याप्रमाणे मेरु हा देवांचा पर्वत असेल तर हिमालय हा माणसांचा पर्वत आहे. म्हणूनच मेरु हा काल्पनिक पर्वत मानला जातो. आपल्या दैनंदिन जीवनाशी हिमालयाचा जितका घनिष्ठ संबंध आला व आजही येत आहे तेवढा मेरु पर्वताशी केव्हांच आला नाही. कारण मुळांतच तो एक काल्पनिक पर्वत आहे.

वायव्य सरहद्दीकडून आलेल्या आर्य लोकांना जी माहिती उपलब्ध झाली ती फारच उशिरा झाली होती. आणि तेव्हांपासून हिमालयाचा अधिकाधिक भाग जसा परिचित होत गेला त्याप्रमाणे तेथील सविस्तर माहिती प्रकाशित होऊ लागली. क्रमाक्रमाने प्रकाशांत येणारी ही संपूर्ण माहिती भारतीय जीवनाशी पूर्णपणे परिचित होण्यास व एकरूपता प्राप्त होण्यास दोन ते अडीचहजार वर्षांचा अवधी लागला. म्हणूनच वाङ्मयांत ज्या ज्या ठिकाणी आपणांस हिमालयाचे दर्शन घडते त्या त्या ठिकाणी त्याचेविषयी तपशिलवार वर्णन मिळत नाही. उत्तरेकडील भाग वाहतुकीस व दळणवळणास जितका सोडस्कर आहे तितका ईशान्येकडील भाग नाही. त्यामुळे ईशान्य सरहद्द भागाचे भौगोलिक वर्णन सविस्तर आढळत नाही. असो.

आज तरुणांनी हिमालय दर्शनाचे हे सर्वांगीण स्वरूप जाणून घेऊन चीनने भारतस दिलेल्या आव्हानास तोंड देण्यास सज्ज झाले पाहिजे.

विषय-प्रवेश

श्री. वेंकटेशशास्त्री जोशी

‘हिमालय-दर्शन’ या शब्दाचा हिमालयाचें सर्वांगीण सम्यक् ज्ञान असा अर्थ येथें विवक्षित आहे. किंवा न्याय-दर्शन, मीमांसा-दर्शन इत्यादि शब्दांप्रमाणें हिमालयासंबंधीं सर्व साधक बाधक माहिती पुरविणारें व निरनिराळ्या शाखोपशाखांनीं विस्तार पावलेलें एक स्वतंत्र शास्त्र असाहि त्याचा अर्थ होऊं शकतो. तेवढी भव्यता व विशालता हिमालयामध्यें असून विविध विषयांचें संशोधन करण्यासाठीं लागणारी साहित्य-सामग्री पुरविण्याचें हिमालयाचें सामर्थ्य कल्पनातीत आहे हें आपण वेदकाळापासून पहात आलों आहोंत. भारताचें सर्वांगीण जीवन समृद्ध करण्यांत हिमालयाचा फार मोठा वाटा आहे. हवा, पाणी या बाबतीतहि आपण हिमालयावर अवलंबून आहोंत. वेदकालापासून भारतीयांची तपःसाधना हिमालयाच्या परिसरांतच सिद्धावस्थेस पोहोंचली. भारतीयांचें असाधारण जीवन-तत्त्वज्ञान हिमालयाच्या कुशीतूनच उद्बुद्ध झालें. आणि म्हणूनच वैदिक व्याख्यान मालेसारख्या प्रतिष्ठा आणि मान्यता पावलेल्या व अठरा वर्षांची चांगली परंपरा असलेल्या या व्याख्यानमालेंत हिमालयदर्शन हा विषय घेण्यांत सर्व-

४ : हिमालय दर्शन

तोपरि औचित्यच आहे असें आम्हांस वाटतें. आज केवळ परिस्थिति-विवश होऊन हा विषय स्वीकारलेला नसून तें एक काळाचें आव्हान आहे आणि शक्यतेनुसार आपापल्या मगदुराप्रमाणें तें आव्हान स्वीकारणें हें आपलें पवित्र राष्ट्रीय कर्तव्य आहे या भूमिकेंतून आम्ही या ठिकाणीं प्रस्तुत विषयाची निवड केलेली आहे.

वस्तुस्थिति अशी आहे कीं, हिमालयासंबंधानें आपणांस फारच थोडी माहिती आहे. अलीकडच्या काळांत प्रथम खिश्न मिशनऱ्यांनीं आपणांस हिमालयासंबंधी माहिती पुरविली. त्यानंतर मिलिटरींतील अधिकाऱ्यांनीं हिमालयाची विविध माहिती देणारे लेख लिहिले, अनेकविध नकाशांनीं व निरनिराळ्या प्रकारच्या चित्रांनीं त्या प्रदेशाची सम्यक् कल्पना देणारे मोठमोठे ग्रंथ निर्माण केलें आणि भारतासमोर व जगतासमोर एक उपेक्षिलें दालन उघडें केलें आणि एक विलक्षण उत्सुकता निर्माण केली. त्यानंतरच जगाच्या सर्व भागांतून हिमालयांत गिर्यारोहक गेले, संशोधक गेले, आणि खिश्न धर्मप्रसारकही अधिक वेगानें कामास लागले. याच काळांत अनेक संबंधित देशांतील राजकारणी लोकांनीं हिमालयांतील जमीन किती भुसभुशीत आहे हें पहाण्यासाठीं आपल्या राज्यांतील चाणक्याचें शिष्यहि त्या ठिकाणीं पाठविलेले आढळून येतात.

पण.....भारतानें मात्र प्रत्यक्ष चीनचें आक्रमण होईतों आपला धीर गंभीर स्वभाव व प्राचीनकालापासून प्रसिद्धि पावलेलें आपलें औदार्य यांत यत्किञ्चित्ही न्यूनता भासूं दिली नाही. उलटपक्षीं आपल्या परंपरागत औदार्यांत कोटें उणें पडतां कामा नये यासाठीं भारत सतत दक्ष होता. आणि समाधानाची व आनंदाची गोष्ट कीं, भारतानें आपली औदार्याची परंपरा फार चांगल्या रीतीनें जतन केली, इतकेंच नव्हे तर ती पुष्कळ रीतीनें वृद्धिगत केली ! प्रत्यक्ष राजा शिवि, महाराज धर्मराज, सम्राट् पृथ्वीराज यांनाही मागें टाकतील असे कांहीं नवे आंतरराष्ट्रीय संकेतहि निर्माण केले !

तीर्थयात्रा करणाऱ्या भोळ्या बापड्या यात्रिकांनीं व तपःसाधना करण्यासाठीं हिमालयांतच वास्तव्य केलेल्या अंधश्रद्ध साधकांनीं जी माहिती हिमालयासंबंधी पुरविली आहे त्याहून अन्य अधिकृत स्वतः मिळविलेली विश्वसनीय माहिती भारताजवळ फारच थोडी होती. विचारे आपले यात्रेकरू भोळे खरेच ! त्यांनीं माथेरान, पांचगणी, महाबलेश्वर, पन्हाळा या थंड हवेच्या ठिकाणीं आपल्या तीर्थयात्रा करून मनःशान्तीबरोबरच अनायासें शरीरस्वास्थ्यही कां संपादूं नये ! विचारे आपले तपश्चर्या करणारे साधकही किती चमत्कारिक ! त्यांनीं आपले आश्रम कलकत्ता, मद्रास यांच्या आसंमतात उभारून आपली व आपल्या शान्तिकार्याची प्रसिद्धी जगभर मिळविण्याचे सोडून देऊन हा एकान्ती विजनवास कां पत्करावा ! नीरस, रूक्ष, खडतर व अज्ञात जीवन कां जगावे !

याचीं कारणें कांहीं असोत. एक गोष्ट खरी कीं आजपर्यंत हिमालयाच्या संबंधांत या यात्रेकरूंनीं व साधकांनीं जी माहिती उपलब्ध करून दिली आहे त्याबद्दल भारत त्यांचा अनंत काल ऋणी राहिल. प्राचीन भारतांतील समाजशास्त्रज्ञांनीं व राष्ट्रधुरीणांनीं जवळपासच्याच आसमन्तातील टेकड्यांवर थंड हवेचीं ठिकाणें निर्माण न करतां समाजमानसांतील श्रद्धेचा आधार घेऊन त्यावर हरद्वार, हृषीकेश, केदारनाथ, मानस-सरोवर अशी पवित्र तीर्थ-क्षेत्रें निर्माण केली; त्यांच्या दर्शनाशिवाय ऐहिक जीवनाची परिपूर्ति नाही, परलोकीं सद्गति नाही व अन्तीं मुक्तिहि नाही असा धार्मिक सिद्धांत प्रस्थापित केला. आर्ष चक्षूनें अनन्त भविष्य काळ पहाणाऱ्या त्या ऋषीमुनींना, राष्ट्रधुरीणांना आणि श्रद्धाशील अन्तःकरणानें त्यांचा आदेश आचरणान्या पांचहजार वर्षांतील असंख्य यात्रेकरूंना व तपस्विजनांना सहस्रशः प्रणाम !!

विषयांचें वर्गीकरण आणि त्यांची सुसंगत पद्धतीनें मांडणी हा आजच्या शास्त्रीय संशोधनाचा मूळ पाया आहे. ही संशोधन पद्धति भारताला फार प्राचीन काळापासून ज्ञात होती. महर्षि व्यासांनीं संकीर्ण स्वरूपांत असलेल्या वेदांचे चार भाग केले आणि आपल्या शिष्यांकरवीं भिन्न भिन्न शाखा व सूत्र-पद्धति निर्माण करून ही परंपरा अखंड राखण्याचें अत्यंत दूरदर्शि व तितकेंच प्रभावी नियोजन केलेलें दिसून येतें.

हिमालयासंबंधीं जे निरनिराळे विषय घेऊन येथें ज्ञानसत्र चालू ठेविलें जाणार आहे त्यांत सर्वच प्रमुख विषयांचा समावेश करण्याचा शक्य तो प्रयत्न केलेला आहे. (१) अध्यात्म, धर्मस्थानें व तीर्थक्षेत्रें, (२) संस्कृति व समाज रचना, (३) भाषा व साहित्य, (४) राजकारण व भूगोल, आणि (५) संरक्षण. या वर्गीकरणाखालीं येथील व्याख्यानें आपणांस ऐकावयास मिळतील. याशिवाय (१) हिमालयांतील संभाव्य उद्योगधंदे, व्यापार, (२) हिमालयांतील आर्थिक व्यवस्था इत्यादि विषयांवरही व्याख्यानें होणें आवश्यक होते. परंतु पुष्कळ प्रयत्न करूनहि या संबंधांत अधिकारी व्यक्तींकडून आम्ही सहकार्य मिळवूं शकलों नाहीं याबद्दल खेद होतो.

या व्याख्यानमालेंतील निरनिराळ्या विषयांतील वक्ते केवळ महाराष्ट्रांतच नव्हे तर अखिल भारतांत मान्यता पावलेले आहेत. अधिकारवाणीनें त्यांच्याकडून मिळालेल्या माहितीनें आपल्या हिमालयासंबंधींच्या ज्ञानांत महत्त्वाची भर पडेल आणि आजच्या आपल्या राष्ट्रापुढील निरनिराळ्या समस्यांची सत्यक् कल्पना प्राप्त होईल या विषयीं आम्हांस शंका वाटत नाहीं. आपल्यापुढील प्रश्नांचें योग्य तें स्वरूप समजावून घेऊन आपणहि आपल्या राष्ट्रीय कार्यास हातभार लावावा अशी इच्छा श्रोत्यांच्या व वाचकांच्या मनांत उत्पन्न व्हावी हा या व्याख्यानमालेचा मूळ उद्देश आहे. विचारप्रवर्तक व अगदीं अद्यावत् नवी माहिती महाप्रयासानें अनेक संदर्भग्रंथांतून मिळवून ती आपल्यापुढें ठेविली गेली असल्यामुळें मूळ उद्देश सिद्धीस जाईल याविषयीं संदेह वाटत नाहीं.

६ : हिमालय दर्शन

उद्घाटनाचें भाषण करतांना श्री. चिन्मुळगुंद यांनीं ' हिमालय पर्वत सर्व पर्वतांत उंच असूनहि तरुण म्हणजे वयानें लहान आहे ' असें आधुनिक विज्ञानशास्त्राच्या आधारें प्रतिपादन केलें. आजच्या प्रगत विज्ञानयुगांत सुद्धां हें वर्णन ऐकतांना आपणांस साश्चर्य आनंद होतो. पण खरी आश्चर्याची गोष्ट ही कीं इसवी सनाच्या तिसऱ्या चौथ्या शतकांमध्ये महाकवि कालिदासानें हीच गोष्ट स्पष्टपणें प्रतिपादन केली आहे. कालिदास म्हणतो :

यं सर्वशैलाः परिकल्प्य वत्सम्
मेरौ स्थिते दोग्धरि दोहदक्षे ।
भास्वन्ति रत्नानि महौषधीश्च
पृथूपदिष्टां दुदुहुर्धरित्रीम् ॥ कुमार. १.३.

या श्लोकांतील वर्णनांत रूपकानें असें प्रतिपादन केलें आहे कीं :—
' मेरुपर्वत हा सर्व पर्वतांत वृद्ध असून हिमालय पर्वत हा सर्व पर्वतांत तरुण पर्वत आहे. '

त्या काळांत कविकुलगुरूला हें ज्ञान प्राप्त कसें झालें असावे हें सांगणें कठीण आहे. पण यावरून एक गोष्ट निश्चितपणें आपण लक्षांत घेतली पाहिजे कीं, — वेद, पुराणें, शास्त्रें, काव्य-महाकाव्य, स्मृति इत्यादि ग्रंथांतून निरनिराळ्या शास्त्रांतील जे सिद्धान्त मांडलें जातात त्यांकडे तुच्छतेनें, अनादरानें किंवा पूर्वग्रहदूषित बुद्धीनें पहाणें योग्य नाहीं. या ठिकाणीं होणाऱ्या व्याख्यानांकडे, त्यांत मांडल्या जाणाऱ्या आधारभूत वचनान्कडे आणि त्यांवरून प्रस्थापित केल्या जाणाऱ्या सिद्धान्तांकडे आपण समतोल बुद्धीनें पहाल अशी आम्हांस खात्री आहे.

टीप : पुस्तक छापण्यास सुरवात केल्यानंतर श्री. मंत्रिणीप्रसाद यांचा हिमाचल प्रदेशां-
तील आर्थिक समस्यांवर लेख मिळाला.

पराठा ग्रंथ संग्रहालय, ठाणे. स्थळप्रत.

अनुक्रम ३६६८०... वि: श्रीअंधः

क्रमांक १५५१... नोंद वि:

३

हिमालयांतील तीर्थ-क्षेत्रे

म. म. पांडुरंगशास्त्री गोस्वामी

अखिलाज्ञानविध्वंसि नित्यानंदप्रदायकम् ।

हिमालयस्थं तीर्थात्म परब्रह्म नमाम्यहम् ॥

क्षेत्रेषु तीर्थेषु वसन्ति देवास्तथैव तत्रैव वसन्ति साधवः ।

ज्ञानं सवैराग्यमनन्यभक्तिस्ततो भवेच्चेतसि शान्तिरिष्टा ॥

आमचा हिमालय हा अनंत तीर्थांचें उगमस्थान आहे. तसाच तो असंख्य क्षेत्रांचें अधिष्ठानहि आहे. अखिल विश्वाला आत्मशांतीचा संदेश देणाऱ्या वैदिक संस्कृतीचें उगमस्थान आहे. म्हणून वैदिक आर्यांची कर्मभूमी या शब्दानें ओळखल्या जाणाऱ्या भारताचा हिमालयार्शी अविभाज्य संबंध प्रस्थापित झाला आहे. “स्यावराणां हिमालयः” या वचनानें हिमालय हा प्रत्यक्ष भगवत्स्वरूप असल्याचें स्वतः श्रीकृष्णानेंच सांगितलें आहे. कविकुलगुरु कालिदासानेंहि “देवतात्मा” या शब्दानें हिमालयाचा गौरव केला असून त्याला नगाधिराज अशी बहुमानाची पण यथार्थ पदवी दिली आहे.

प्राचीन भूगोलामध्ये हिमालय हा भारताचा मर्यादापर्वत म्हणून वर्णिलेला

८ : हिमालय दर्शन

असून त्याची लांबी पूर्वसागरापासून पश्चिमसागरापर्यंत सांगितली आहे. त्याची रुंदी सुमारे दोनशे ते अडीचशे मैल आहे. संपूर्ण हिमालय हाच मुळात तीर्थ-क्षेत्र स्वरूप आहे. “ तरति पापादिकं अस्मादिति तीर्थम् ” ज्याच्यामुळे मानवाला पापांपासून तरता येते, त्याला तीर्थ असे म्हणतात. त्याचप्रमाणे “ क्षीयन्ते पापानि अत्र इति क्षेत्रम् ” ज्या ठिकाणी स्नानसंध्या, पूजाअर्चा, दानधर्म आणि वास्तव्य वगैरे गोष्टी केल्या असतां मानवाचीं पापें क्षीण होतात, त्याला क्षेत्र असे म्हणतात. या दृष्टीने पाहिले असतां हिमालयांतील प्रत्येक स्थान तीर्थ-क्षेत्र असल्याचें दिसून येईल. ब्रह्मदेवापासून सर्वांनीं म्हणजे प्राचीन ऋषि-मुनीपासून अर्वाचीन विरक्त तत्ववेत्त्यांपर्यंत सर्वांनीं हिमालयाचा आश्रय घेऊन स्वतःला कृतार्थ करून घेतलेले आहे, आजही घेत आहेत. जगाला पावन करणाऱ्या गंगेबरोबरच शान-गंगेचाही मूळ उगम हिमालयांतून झालेला आहे.

वेळेच्या व प्रवासाच्या दृष्टीने हिमालयांतील यात्रेचे चार विभाग करावे लागतात. एका भागात पंजाबमधील काहीं प्रमुख क्षेत्रें व काश्मीर प्रदेश मोडतां. कांगडा मंदिर, महामायांमंदिर, वैजनाथ पपरोला, ज्वालामुखादेवी, चिंतापूर्णादेवी, मणिकर्ण सरोवर, श्री परशुराम यांनीं स्थापन केलेली नृमुण्ड अंबिकादेवी, इत्यादि पावन तीर्थे व क्षेत्रे यांचे दर्शन घेत घेत काश्मीरमधील सुप्रसिद्ध अमरनाथाची यात्रा करावी लागते. प्रत्यक्ष श्रीनगर हे दर्शनीय असून त्याच्याभोवतीं कित्येक तीर्थक्षेत्रे आहेत. श्रीनगरला लागून असलेल्या एका प्रचंड पर्वताला “ श्री शंकराचार्य पर्वत ” हें नांव देण्यांत आलें आहे. येथें एक शिवमंदिरहि आहे. त्या मंदिरांतील मूर्ती आद्य शंकराचार्य यांनीं स्थापन केलेली आहे. त्या भव्य मूर्तींचें दर्शन घेतांच प्रचंड चढ चढून आल्याचें श्रम पार नाहीसे होतात. जम्मूहून श्रीनगरला जातांना वाटेंत एक वैष्णवी देवीचें स्थान लागते. अश्विनी नवरात्रांत येथें मोठी जत्रा भरते. याच वेळीं या देवीचें दर्शन घेणें इष्ट ठरतें. कारण रस्ता निर्जन व जंगलांचा असल्यामुळें एरवीं यात्रा करणें अशक्य असते. क्षीरभवानी, अनंतनाग, आणि मार्तंडमंदिर इत्यादि स्थळांचें दर्शन घेऊन अमरनाथचे मार्गाला लागवें लागते.

प्रथम पहलगंवाव लागते. येथून अमरनाथ २७ मैल राहते. अमरनाथ हें ठिकाण सोळाहजार फूट उंच असल्यानें तें सतत बर्फाच्छादित असतें. हें स्वयंभू स्थान मानलें जातें. अमरनाथची लांब, रुंद व उंच असलेली भव्य गुंफा बर्फाच्या पर्वतांतील कोरीव लेण्याप्रमाणें मोठी सुंदर दिसते. गुहेंतील शिवलिंग व शालुंका बर्फाचीच असून अत्यंत भव्य आहे. तिच्या दर्शनानें मनाला मोठें समाधान लाभते.

हिमालयांतील दुसरी प्रमुख यात्रा म्हणजे कैलास आणि मानस सरोवर ही होय. ही यात्रा अत्यंत अवघड मानली जाते. हा भाग हल्लीं परकीयांनीं पादाक्रांत केलेला असल्यामुळें हीं तीर्थक्षेत्रे आपल्या हातची गेल्यासारखीच झाली आहेत.

कैलास व मानस सरोवरांत प्रत्यक्ष ब्रह्मदेवानेंच तपश्चर्या केली आहे. तर कैलास पर्वत हा योगयोगीश्वर जगद्गुरु भगवान शंकर याची वासभूमि असल्याचे पौराणिक दाखले सांपडतात.

हिमालयांतील तिसरी यात्रा म्हणजे श्री पशुपतिनाथ, मुक्तिनाथ, दामोदरकुंड आणि गण्डकीगंगा. येथेंच पुलहाश्रम होता. ऋषभ देवाचा पुत्र राजाभरत यानें येथेंच तपश्चर्या केली होती. हें ठिकाणही वर्फाच्छादित गिरिशिखरांनीं युक्त असून पंधरा-सोळा हजार फूट उंचीवर आहे.

हिमालयांतील चौथी यात्रा म्हणजे श्रीजम्नोत्री, श्रीगंगोत्री, श्रीकेदारनाथ आणि श्रीवद्रीनाथ. या यात्रेंत प्रथमच हरिद्वार हें अत्यंत रमणीय क्षेत्र लागतें. तें जसें रमणीय आहे तसेंच मोठें पावन तीर्थ आहे. येथूनच श्रीहरीच्या नरनारायण स्वरूप असलेल्या वद्रीनाथाचें दर्शनास जावें लागते. श्रीहरीचें—वद्रीनाथाचें—तें द्वार आहे म्हणूनच त्याला 'हरिद्वार' नांव पडलें. काहीं लोक त्याला हरद्वार असेंही म्हणतात. हर म्हणजे केदारनाथ. श्रीकेदारनाथाच्या दर्शनालाहि याच द्वारानें जावें लागतें. याच द्वारांतून गंगा भारतांत प्रवेश करते. म्हणून पौराणिक वाङ्मयांत या क्षेत्राचा गंगाद्वार असाही उल्लेख केलेला आढळतो.

“ स्वर्गद्वारेण तत्तुल्यं गंगाद्वारं न संशयः ।
तत्रैकरात्रिवासेन गोसहस्रफलं लभेत ॥ ”

हरिद्वार जगुं स्वर्गद्वारच आहे. भक्तियुक्त अंतःकरणानें संकल्पपूर्वक येथें एक रात्र सुकाम केला तर एक हजार गायी दान केल्याचें पुण्य लाभतें. “ अयोध्या मथुरा माया ” या श्लोकांतील सात पुरींपैकीं मायापुरी म्हणजे हरिद्वार क्षेत्रच होय. प्रत्येक वारा वर्षांनीं सूर्य आणि चंद्र मेघ राशीला आणि गुरु कुंभ राशीला आला असतां या ठिकाणीं कुंभमेळ्याची फार मोठी यात्रा भरते. यावेळीं गंगेच्या स्नानाकरितां चाळीस-पन्नास लाख लोकांचा समुदाय येतो. याच क्षेत्रांत सनकसनन्दादिकांपासून नारदऋषींनीं श्रीमद्भागवत सप्ताह श्रवण केला. येथेंच मैत्रेय महामुनींनीं विदुराला भागवत सांगितलें. हरिद्वारच्या वरच्या वाजूला सप्तस्रोत म्हणून प्रसिद्ध ठिकाण आहे. येथें कश्यपादि सप्तऋषींनीं तपश्चर्या केली. या ठिकाणीं देवी अहिल्याबाई होळकर यांचा वाडा व घाट आहे. प्रवाशांना उतरण्यासाठीं येथें धर्मशाळेंतून चांगली सोय करण्यांत आली आहे. या ठिकाणीं बरीच महाराष्ट्रीय मंडळी वास्तव्य करून राहिलेली दिसून येतात. येथील कुशावर्त घाट फार प्रसिद्ध आहे. श्रीदत्तात्रेय अवधूत यांनीं या ठिकाणीं तपश्चर्या केली आहे. या विषयींची दंतकथा अशी आहे की, एकदां दत्तात्रेयांचे दर्भ गंगेच्या प्रवाहांत सांपडले. त्यामुळें दत्तात्रेय रागावले. गंगा घाबरली. तिनें भोंवरा निर्माण केला. दत्तात्रेयांचे दर्भ भोंवऱ्यांत सांपडल्यामुळें ते वाहून न जातां

तेथेंच राहिलें. कुश म्हणजे दर्भ. आवर्त म्हणजे भोंवरा. याच दंतकथेवरून या ठिकाणास कुशावर्त हें नांव पडले असावें. येथील स्नानाचा व पिंडदानाचा महिमा फार मोठा आहे.

“ गंगाद्वारे, कुशावर्ते विल्वके नीलपर्वते ।
स्नात्वा कनखले तीर्थे पुनर्जन्म न विद्यते ॥ ”

हीं सर्व तीर्थे हरिद्वार क्षेत्रांतच आढळतात. गंगेच्या दक्षिणोत्तर वसलेले हरिद्वार शहर मोठे दुमदार दिसते. येथील “ हरिकी पैडी ” या ठिकाणी संध्याकाळचे वेळीं मन तास दोन तास सहज रमून जाते. ‘ पैडी ’ म्हणजे पायरी. येथील दशाश्रमेघ घाट बराच मोठा असून तो संध्याकाळचे वेळीं माणसांनीं अगदीं गजबजलेला असतो. कानडी, बंगाली, मद्रासी, गुजराथी, पंजाबी, सिंधी, महाराष्ट्रीय तसेंच उत्तर हिंदुस्थानी असें अनेक प्रांतांतील लोक येथें पहावयास सांपडतात. येथें गंगेच्या प्रवाहांत एक कुंड असून त्याला ब्रह्मकुंड असें नांव आहे. या ब्रह्मकुंडालाच कोटीतीर्थ असेंही म्हणतात. राजा विक्रमादित्याचे बंधु श्रीभर्तृहरि यांनीं येथेंच तपश्चर्या केली व आपल्या जन्माचें सार्थक करून घेतलें. त्याचें स्मारक म्हणून विक्रमादित्यानें येथें घाट बांधला. पायऱ्या बांधल्या म्हणून या घाटाला “ हरीकी पैडी ” हें नांव पडलें असें म्हणतात. गंगेचा प्रवाह घाटाला लागूनच वाहतो. घाटावर एक श्रीहरीचें मंदिर आहे. त्याचें शेजारीं अनेक देवांचीं लहानमोठीं मंदिरे आहेत. सर्व देवतांची रोज सूर्यास्ताचे वेळीं प्रदोषपूजा होते. घाटावर दिव्यांचा लखलखाट असतो. त्या सर्व दिव्यांची प्रतिवित्रें गंगेच्या पाण्यांत पडतात. असंख्य माता, भगिनी गंगेची पूजा करतात. हळदीकुंकू, अक्षता व फुलें वाहून गंगेमध्ये दीप सोडण्याची येथें प्रथा आहे. असंख्य भाविकांकडून सोडले गेलेले, कागदाप्रमाणें पातळ आणि हलक्या पणत्यांतून सोडलेले, हे दीप सांजवात केल्याप्रमाणें दिसतात. हे दिवे, गंगेच्या प्रवाहांतील त्यांची प्रतिवित्रें आणि श्रीहरीच्या आरतीकरितां हातभर उंच, दीपमाळेप्रमाणें लावलेली पंचारती हे सर्व पाहून मनाला अवर्णनीय आनंद होतो. आरतीच्या वेळीं होणारे लहान मोठ्या घंटांचे नाद, शंखाचा ब्रह्मनाद, व भक्तजनांनीं केलेला जयजयकार यांनीं सर्व परिसर दुमदुमून जातो ! हें सर्व दृश्य पाहून आपणही आनंदानें तन्मय होऊन जातो. मनाला धन्यता वाटते, आनंदाश्रूंनीं डोळे भरून येतात. कंठ सद्गदित होतो. या मंगलवातावरणांत नास्तिकही आस्तिक बनतात.

हरिद्वारला गुरुकुल व ऋषिकुल या दोन शिक्षणसंस्था पाहण्यासारख्या आहेत. विश्वविद्यालयासारखा यांच्या कार्याचा व्याप असून त्यांनीं ज्ञानदानाचें कार्य उत्तम तऱ्हेनें चालविलें आहे. हरिद्वारला बाहेर उन्हाळा चांगलाच जाणवतो तर गंगेचा प्रवाह वर्षासारखा थंडगार असतो. पिढ्याइतक्या पाण्यांत दोन मिनिटें सुद्धां उभे

राहण्याची शक्यता नसते. पायाला लागलीच मुंग्या येऊन पाय गारठून जातात. प्रवाह इतक्या वेगाने वहात असतो की, घाटावर बसविलेल्या साखळदंडांचा आधार घेतल्याशिवाय गुडघ्या एवढ्या पाण्यांतही उभे राहतां येत नाहीं. गंगेचे पाणी मात्र इतकें स्वच्छ असतें कीं, जणू काहीं तळाचें वाळूचे कणही मोजावेत ! हिमालयांतील हिमजलाचाच हिमप्रवाह तो !

हरिद्वार क्षेत्र म्हणजे हिमालयाच्या पायथ्याचा आरंभच. शहराला लागूनच एका बाजूला मनसा देवीचा डोंगर; तर दुसऱ्या बाजूला गंगेच्या विशाल पात्राच्या पलिकडे नीलपर्वत दिसतो. तेथें नीलेश्वर अथवा नीलकंठ महादेवाचें मंदिर आहे. याच पर्वतावर कालीदेवीचें व चंडीदेवीचें मंदिर आहे. हें जागृत स्थान आहे. रोज रात्रीं चंडीदेवीच्या दर्शनास सिंह येतो, असें म्हणतात. रात्रीं येथें मनुष्यवस्ती नसते. हरिद्वार, ज्वालापूर व कनखल हीं क्षेत्रें आतां जवळजवळ एकमेकांना लागून असल्यासारखीच झालीं आहेत. कनखल क्षेत्राचा महिमा फार मोठा आहे. येथें दक्ष प्रजापतीनें यज्ञ केला होता. तें ठिकाण, कुंड वगैरे अद्यापहि पहावयास सांपडतात. असें सांगतात कीं, दक्ष प्रजापतीनें यज्ञाचे वेळीं सर्व देवतांना बोलावले. परंतु शंकराला मात्र आमंत्रण दिलें नाहीं. त्यामुळें शंकराची पत्नी व दक्ष प्रजापतीची कन्या 'सती' ही आपल्या पित्यावर रुष्ट झाली. व हा आपल्या पतीचा अपमान आहे असें समजून तिनें आपला देह योगाग्नीनें दग्ध करून टाकला. या यज्ञकुंडाजवळ महादेवाचें मंदिर असून त्याला दक्षेश्वर असें म्हणतात. येथून वहात असलेल्या गंगेच्या प्रवाहाला नीलचार असें नांव आहे. हाच गंगेचा स्वाभाविक प्रवाह आहे. कनखलची यात्रा करून परत हरिद्वारला यावें लागते.

हरिद्वारहून आपण हृषिकेशला निघालें असतां जवळच भीमगोडा नांवाचें प्रसिद्ध स्थान लागते. हरिद्वारला लागून असलेल्या पर्वताच्या पायथ्यापासूनच हृषिकेशला रस्ता गेलेला आहे. या पर्वताच्या कुशीत एक छोटें मंदिर आहे. त्याच्या जवळ असलेल्या ओढ्यावर एक कुंड असून, पर्वतांतून येणारें पाणी त्यांत पडतें. असें सांगतात कीं, भीमानें या ठिकाणीं आपला गुडघा टेकून तप केलें म्हणून या स्थानाला 'भीमगोडा' असें नांव पडलें. भीमगोड्यापासून एक मैल अंतरावर परमेश्वराच्या चोवीस अवतारांच्या मूर्तीचें मंदिर दिसतें. सुमारें एक मैल चालून गेल्यावर सप्तस्रोत नांवाचें तीर्थस्थान दृष्टीस पडते. येथें गंगामैयानें आपला प्रवाह सातधारांत विभागून घेतला आहे. असें सांगतात कीं, येथें सप्तर्षि वास्तव्य करीत. त्यांच्याच सोयीसाठीं गंगा सात प्रवाहांनें वाहूं लागली. उजव्या हातास गंगेचा प्रवाह व डाव्या हातास हिरवेंगार जंगल आहे. या जंगलांत सत्यनारायणाचें मंदिर आहे. सातारांच्या पंचपाळें हौदाप्रयाणें मंदिराच्या सर्व बाजूंनीं पाण्याचीं कुंडे असून मंदिरांतील नारायणाची भूती अत्यंत सुंदर आहे. सुमारें पांच मैल चालून आल्यावर

आपल्याला श्री वीरभद्रेश्वराचें दर्शन घेतां येते. येथून पुढें गेलें कीं आपण हृषिकेशला पोहोंचतो.

हृषिकेश हे क्षेत्र गंगेच्या उजव्या काठांवर वसलेलें असून आकारानें छोटें पण महान् पवित्र आहे. हृषिकेश हें महाविष्णूचेंच नांव होय. हृषिक म्हणजे इंद्रियें. त्यांचा ईश म्हणजे अधिष्ठाता, प्रेरक, परिपूर्ण, परमात्मा, परब्रह्म, अथवा 'ऋषिकेश' असाहि शब्दप्रयोग आहे. एके काळीं असंख्य ऋषि येथें तपश्चर्या करीत होते. त्यांना जेव्हां राक्षसांचा त्रास होऊं लागला तेव्हां करुणाघन श्रीहरी त्यांच्या कष्टांनीं द्रवले. व त्यांनीं या राक्षसांचा नायनाट करून हें स्थान ऋषिजनांना तपश्चर्या करण्याकरितां निर्वेध करून दिलें. तेव्हांपासून या क्षेत्राला 'ऋषिकेश' नांव पडलें अशी दंतकथा आहे. येथील त्रिवेणी घाट प्रसिद्ध आहे. येथेंच बहुतेक यात्रेकरू स्नान करतात. येथील मुख्य मंदिर म्हणजे भरताचें होय. भरत हे प्रभुरामचंद्राचे वंधु व अनन्य भक्त. भरताचें स्वतंत्र दुसरें मंदिर भारतांत दुसरें कोठें दिसत नाहीं. त्याजबरोबर रामाचें मंदिर, वराहाचे मंदिर, चंद्रेश्वराचें मंदिर, मारुतीचें मंदिर, अशीं इतरहि मंदिरे या ठिकाणीं आहेत.

या ठिकाणीं काळी कमळीवाले बावा यांची प्रख्यात धर्मशाळा आहे. प्रवाशांचे तें एकमेव आश्रयस्थान आहे. बावा हे एक महान् अधिकारी व परोपकारी संत होऊन गेले. कंत्रेला लंगोटी व खांद्यावर काळी घोंगडी हाच त्यांचा वेप. घोंगडीला हिंदी भाषेंत कंत्रल किंवा कंत्रळी असें म्हणतात यावरूनच बावांना काळी कंत्रळीवाले बावा म्हणण्याचा प्रघात पडला. यांचा हिमालयांत अव्याहत संचार असे. यात्रेचें कष्ट लक्षांत घेऊन त्यांनीं ठिकठिकाणीं हिमालयांत धर्मशाळा बांधून यात्रेकरूंची फार मोठी सोय केलेली आहे. जम्नोत्री, गंगोत्री, केदारनाथ, बद्रीनाथ या यात्रेंतील प्रत्येक मुक्कामावर कमळीवाले बावांची धर्मशाळा लागते. प्रत्येक धर्मशाळेंत व्यवस्थापक व कामाठी असतोच. त्याचप्रमाणें यात्रेकरूंना लागणारे अंथरुण पांघरुण, भांडीकुंडी, शिधा याची पण व्यवस्था असते.

लक्ष्मणजी आपल्या ज्येष्ठवंधूना - प्रभुरामचंद्रांना - कधीं सोडून राहिलेंच नाहींत. आपल्या वंधूंची सेवा हीच त्यांची तपश्चर्या. श्रीरामासह लक्ष्मणानें या भागांत कांहीं वास्तव्य केलें होतें असें मानावयास हरकत नाहीं. त्यांच्याच नावानें या ठिकाणीं गंगेवर असलेल्या पुलास "लक्ष्मण झूला" असें नांव पडलें असावें. एके काळीं हा पूल फारच हालताड्डलता होता, म्हणून त्यास झूल हें नांव सार्थ ठरतें. आजहि तो पूल लोखंडी साखळदंडानें बांधलेला असल्यानें थोडासा हलतो. पुलाची लांबी तीनशें फूट आहे. दोन्ही बाजूंनीं साखळ दंडाला गुंतवून खालीं गज सोडलेले आहेत व त्या गजांच्या आधारेणें फळ्या बसवून हा पूल तयार केला आहे. याला खालच्या बाजूनें कमानीचा आधार नाहीं ही गोष्ट लक्षांत ठेवण्यासारखी आहे. पूर्वी जाड दोराला शिंकें

वांधून त्याचे आधाराने पैलतीराला जाण्याची प्रथा होती. याप्रमाणे गंगा पार करणे हे एक त्या काळीं मोठे दिव्य मानले जाई. हा पूल तयार झाल्यामुळे गंगा पार करणे फारच सोपे झाले आहे. असे समजते की, ह्या पुलाला दहा लाख रुपये खर्च आला व तो कलकत्याच्या एका व्यापाऱ्याने एकट्याने केला. गंगेच्या पलीकडे स्वर्गाश्रम आहे. त्या रम्य आश्रमांतील शांत, निवांत आणि पवित्र वातावरण पाहून आपणही येथेच रहावे व तपश्चर्या करावी अशी इच्छा उत्पन्न होते. येथून जवळच, कल्याण मासिकाचे संपादन करणाऱ्या गीताप्रेस, गोरखपुर या संस्थेची 'गीताभवन' नांवाची भव्य इमारत आहे. पारमार्थिक दृष्ट्या येथील वातावरण अवर्णनीय आहे. साधुसंत, महात्मे, विरक्त व ज्ञानी लोक आणि भक्त अशा लोकांचा मेळावा आपणांस येथे पहावयास मिळतो. येथील भिंती आपणांस गीतेचे दर्शन घडवितात. साधुसंतांची अगणित पण निवडक वचने संगमरवरी दगडावर खोदलेलीं पहावयास सांपडतात.

“ पायी तीर्थयात्रा घडो, देह संतांपायी पडो ”

हिमालयांत प्रवास करतांना या संतवचनाची आठवण होते. पायी तीर्थयात्रा करणे हे पुण्यकारक तर आहेच, पण हिमालयांतील आवारांत तीर्थक्षेत्रांच्या दर्शनाचा व अप्रतिम सृष्टिसौंदर्याचा अवर्णनीय आनंद पायी प्रवास केल्यानेच अधिक लाभतो. ज्यांना पायी चालणे अशक्य असेल त्यांच्यासाठी कंडी किंवा दंडी या वाहनाची व्यवस्था केलेली असते. ही दोन्ही वाहने माणसांनाच वहावीं लागतात. कंडीमध्ये एकच माणूस बसू शकतो तर दंडीमध्ये एकदम चार माणसांची बसण्याची व्यवस्था केलेली असते. कंडी हे वाहन वेताच्या खुर्चीसारखे असते. वाहून नेणाऱ्या माणसाचे तोंड ज्या दिशेला असेल त्याच्या विरुद्ध दिशेला तोंड करून बसणाऱ्या माणसाला बसावे लागते. दंडी हे वाहन लहानशा नावेच्या आकाराचे असून त्याची दोन्ही बाजूंची टोके निमुळती असतात. पुढे व मागे आडवे दांडे बसवून वाहणारे लोक ते दांडे आपल्या खांद्यावर घेतात. दंडी, कंडी आणि आपल्या बरोबरचे सामान वाहणारे ओझेवाले [या सर्वांची नोंद हृषिकेश व लक्ष्मणझुला येथील 'मुनीकी रेती' या ठिकाणी केली जाते.

टिहरी ही पूर्वीच्या गढवाल संस्थानची जुनी राजधानी. नव्या राजाने ही राजधानी बसविली असून ती मोठी दुमदार आहे. फक्रोट, नागणी, चमुआ ही छोटी छोटी गावे वाटेत लागतात. नंतर टिहरी हे गांव लागते. हे गांव गंगेच्या काठी बसलेले असून सुंदर स्थान आहे. या ठिकाणी गंगेला मिलंगना [भृगंगना-भृगुगंगा] ही नदी मिळते. गंगा व मिलंगना यांचा संगम येथे असल्याने या ठिकाणाला गणेश प्रयाग असे म्हणतात. पुढे विष्णुप्रयाग, नंदप्रयाग, कर्णप्रयाग, देवप्रयाग इत्यादि क्षेत्रे लागतात. तीं सर्व संगमस्थानेच आहेत. गंगा आणि यमुना यांचा संगम सर्व-

श्रेष्ठ समजला जातो, म्हणून त्या क्षेत्राला प्रयागराज असे नांव पडलं आहे. टिहरी या ठिकाणी बंदीनाथ व केदारनाथ यांची सुंदर मंदिरे आहेत. दोन्ही मंदिरांचे अंगण एकच असून ते प्रशस्त आहे. मंदिराच्या पाठीमागे गंगेत उतरण्यासाठी दगडी भक्कम पायऱ्या आहेत. त्या पायऱ्या चढतां चढतां मांड्या भरून येतात इतका गंगेचा प्रवाह खोल आहे. प्रवाहाला वेगही तितकाच जोराचा असतो. येथील दृश्य अत्यंत नयनरम्य आहे.

पार्यां प्रवासाचे खरे कष्ट येथून पुढेच जाणवू लागतात. तथापि 'सुखं हि दुःखान्यनुभूय शोभते' या उक्तिप्रमाणे हिमालयाच्या अंतरीच्या वैभवाचे खरेखुरे दर्शन जसजसे आपल्याला होत जाते, आणि परमपवित्र तीर्थ-क्षेत्रांचे व देवतांचे दर्शन घडत जाते तसतसे, आपल्याला लाभणारा आनंद व समाधान यापुढे, आपल्याला पडणारे कष्ट आपण विसरून जातो. शिवाय हिमालयाचे वैभव असे कांहीं अलौकिक आहे की, चालून चालून आपण कितीही थकलेले असले तरी पांच दहा मिनिटे एखाद्या ठिकाणी निश्चित बसून सभोवार दृष्टी टाकली की आपण पुन्हा ताजेतवाने वनतो. गंगोत्री व जमनोत्री या वाजूचा प्रवास थोडा विकट असला तरी तेथील सुष्टीसौंदर्य अन्यत्र क्वचितच दिसेल.

जमनोत्री म्हणजे यमुनेचे उगमस्थान. जमनोत्री, गंगोत्री, केदारनाथ व बंदीनाथ ही यात्रेतील ध्येयभूत क्षेत्रे असून तीं सर्व ठिकाणी समुद्रसपाटीपासून अंदाजे दहा ते बारा हजार फूट उंचीवर आहेत. आपण सात-आठ हजार फूट उंचीवर पोहोचले म्हणजे बर्फाची उंच शिखरे दृग्गोचर होऊ लागतात. एरवी चार दोन आणे खिशातून बाहेर काढल्याशिवाय बर्फाचा खडा दृष्टीस पडावयाचा नाही. पण नैसर्गिक बर्फाने झांकलेली, पांढरीशुभ्र, चांदीप्रमाणे चकाकणारी, गगनाला जाऊन मिडणारी हिमालयाची शिखरे पाहिली म्हणजे मनाला जो आनंद होतो तो लेखणीने लिहिता येत नाही, वाणीने वर्णन करता येत नाही. वाटेत जे यात्रेकरू भेटतात त्यांच्या मुखातून "जय जमनोत्री की जय!" हाच जल्लोष निघत असतो. भेटणाऱ्या इसमास ते याच महामंत्राने नमस्कार करतात व आपल्या मार्गाला लागतात. कोणत्याही वैभवाची निर्मिति निर्माण केल्याशिवाय होऊच शकत नाही. मानव-निर्मित वैभवाचा अहंभाव, अहंकार मानवाने मिरवावा हवा तर ! पण ज्या वैभवाचे कर्तृत्व मानवाकडे येऊच शकत नाही त्या वैभवाचा कर्ता-करविता कोण ? असा प्रश्न सहजच मनांत उद्भवतो. जहाजावरील कबुतरांनी आकाशांत दूरवर कितीही भराऱ्या मारल्या तरी शेवटी त्यांना जहाजाच्याच आश्रयाला यावे लागते. त्याच प्रमाणे मानवी मन कितीही इकडे तिकडे भटकले, बागडले तरी अखेर शेवटी त्याला परमेश्वराचाच आश्रय घ्यावा लागतो. व तेथेच त्याला हवी असलेली खरी विश्रांती, खरे समाधान व खऱ्या आनंदाची अनुभूति मिळते.

टिहरीपासून घरासूपर्यंत २५-२६ मैलांचा प्रवास करतांना आपल्याला पिपलचट्टी, भल्डियाना, धाम आणि नगुपान अशी गांवे लागतात. हीं गांवे अगदी लहान लहान आहेत. घरासूपर्यंत आपण गंगेच्या कांठानेच पुढेंपुढें जात असतो. घरासूपासून पुढें गंगेचा कांठ सुटतो व यमुनेचा कांठ लागतो. घरासू ते जन्मोत्री हें ४५ मैलांचें अंतर आहे. कल्याणी, बाटमलवाला, सिलक्याटी, राडीगंगाणी, यमुनाचट्टी, हनुमानचट्टी या मार्गानें प्रवास करित करित खरसालीला येऊन पोहोचतो. वाटेंत चीड वृक्षांची घनदाट जंगलें लागतात. या वृक्षाचे वरचे शेंडे पहावयाचे झाल्यास आपल्याला माथ्यावरील आकाशाकडे पहावे लागते. इतकीं हीं झाडे उंच असतात. आडव्या फांद्या फारशा नसतात. छोट्या छोट्या फांद्या, झुपकेदार डहाळ्या, दामणाप्रमाणें हिरवींगार पानें, छोट्या अननसाप्रमाणें चिडुकलीं मिटुकलीं फळें असा या झाडांचा थाट असतो. हीं झाडे बुडाशीं खूप मोठीं असतात. यांच्या फळ्या देवदारासारख्या दिसतात. याची वाळकी लांकडे दिवटीप्रमाणें जळतात व त्यांतून एक प्रकारचा सुगंध दरवळत असतो. अशा या गगनचुंबी वृक्ष-वनांतून चालत असतांना मनाला मोठा आनंद होतो. गंगाणी येथें यमुनेच्या कांठीं एक मोठें कुंड आहे. त्यांतील पाणी अत्यंत निर्मळ असून त्यांत स्वैरपणें खेळत असलेले मासे पाहून व भोंवतालची वृक्षराजी, चोहोंबाजूला दिसणारी पर्वत शिखरें पाहून या कुंडावरून हलू नये असें वाटतें. येथें अनेक ऋषींनीं तपश्चर्या केलेली आहे. या कुंडांत ऋषींसाठीं प्रत्यक्ष गंगामाता अवतीर्ण झाली असें सांगतात. याच कुंडामुळें येथील वस्तीला गंगाणी किंवा गंगणानी असें नांव पडलें असावें. यापुढें आपणांस यमुनाचट्टी लागते. येथें मार्कंडेय मुनींनीं तपश्चर्या केली होती. येथून जवळच एक गरम पाण्याचा झरा आहे. हवेंत मनस्वी गारठा असल्यामुळें हें उष्णोदकाचें कुंड सुखावह वाटतें. पुढें लागणारें हनुमानचट्टी हें स्थान सुंदर आहे. येथील दरींतून एक भला मोठा प्रवाह वहात येऊन यमुनेस मिळतो. या प्रवाहास 'हनुमानगंगा' असें नांव आहे. येथून चारपांच मैलावर खरसाली ही दुसरी चट्टी लागते. येथें जम्नोत्रीच्या पंडे लोकांची वस्ती आहे. चारी बाजूंनीं वहात येणारें लहानमोठें पाण्याचें प्रवाह येथें यमुनेला येऊन मिळतात. त्यांना ओळखणें देखील अवघड जातें. प्रवाहावर २५-३० हात लांबीचे दोन सोट टाकलेले आहेत. त्यावर आडव्या फांद्या टाकून त्या दोरखंडानें कशावशा आवळलेल्या आहेत. त्यावरूनच यात्रेकरूंना हलकें पाऊल टाकीत पलीकडे जावें लागतें. येथून पुढें चार पांच मैलाची खडी चढण आहे. त्यांस मैर व घती असें नांव आहे. मध्येंच भैसाचें एक मंदिर आहे. हवेंत गारठा खूप असतो पण चालण्याच्या नादांत त्याची फारशी जाणीव रहात नाहीं. जसजसें वर जावें तसतसा हिमालय आपलें सौंदर्य तुमच्यापुढें उघडें करून ठेवीत असतो. दहा-बारा हजार फूट उंच असलेल्या जम्नोत्री या ठिकाणीं यमुनेचा प्रवाह धाडू धाडू उड्या मारीत प्रचंड वेगानें धांवत असतो; तर डाव्या बाजूला आपल्या डोक्यावर प्रचंड पर्वतांची शिखरें

उभी असतात. उजव्या डाव्यावाजूचे पर्वत यमुनेच्या उगमस्थानीं एकत्र आल्यानें या ठिकाणची जागा अगदीं चिंचोळी झाली आहे. पर्वतांच्या कडांवर वाफांचे लोटच्या लोट उठत असतात. या वाफा म्हणजे कड्यांतून सवत असलेल्या प्रवाहांत निर्माण होणाऱ्या वाफा होत. या चिंचोळ्या जागेंतच यमुनेचे छोटेसें मंदिर व लहानशी धर्मशाळा आहे. उजव्या वाजूकडील पर्वताचा कडा व डाव्या हातचा कडा हे दोन कडे एकमेकांच्या इतके जवळ आलेले आहेत, कीं दोहोंमध्ये फक्त १०-१५ फूट अंतर उरते. ही सर्व दरी वर्षांनीं भरलेली आहे. या दरींतून, जेथून यमुना बाहेर पडते तेथें निसर्गतःच वर्षांची कमान झालेली आहे. त्या कमानांतून यमुना धों धों करीत वेगानें खालीं पडत असते. हा यमुनेचा प्रवाह सुळांत आहे तरी केवढा आणि प्रत्यक्ष अवतीर्ण तरी कोठून होतो हें जाणून घेण्याची उत्कंठा निर्माण होते.

ज्या पर्वतांतून यमुना उगम पावते त्यास कालिंदी पर्वत असें नांव आहे. या या ठिकाणीं राज्य करणाऱ्या राजाचें नांव 'कलिंद' असें होतें. या नांवावरून यमुनेला कालिंदी असें दुसरें नांव पडलें. या ठिकाणीं तिचा प्रवाह अत्यंत थंड आहे. पण त्या प्रवाहाच्या शेजारीं दहा-पांच हातावर कढत पाण्याचीं कुंडें आहेत. त्यांतील एका कुंडांत तर इतकें गरम पाणी आहे कीं, त्यांत तांदूळ किंवा बटाटे बांधून सोडले तर तें पांच मिनिटांचे आंत शिजून निघतात. त्या पाण्याचा थेंब अंगावर पडला तर फोड येतात. एका कुंडाशेजारीं चार पांच फूट परिघाचा व दोन अडीच फूट उंचीचा छोटासा खडक असून त्याला अनेक छिद्रे आहेत. त्यांतून उष्ण पाण्याचें लहानमोठे थेंब सारखे पांच पांच, सहा सहा फूट उंच उडत असतात. त्यांतून मजेदार आवाजहि निघत असतो. ज्या कड्यांतून कढत पाणी पाझरत असते तो कडा तर वाफेनें झांकून गेलेला असतो. एका वाजूस दरी वर्षांनीं खच्चून भरलेली, पर्वतांची शिखरे वर्षांनीं आच्छादलेलीं, तर दुसऱ्या वाजूस हे विलक्षण उष्णोदकाचे झरे आणि कुंड दृष्टीस पडते. "असितो देवलो व्यासः" असा ज्यांच्या नांवाचा व्यासांच्या बरोबरीनें उल्लेख होतो. ते असितऋषि या ठिकाणींच रहात असत. त्यांनीं येथेंच विश्वकल्याणाकरितां चिंतन व तपश्चर्या केली. असें सांगतात कीं, बृद्धापकाळीं गंगेच्या स्नानाला जाणें अशक्य झालें तेव्हां गंगामातेनें त्यांच्यासाठीं या ठिकाणीं आगमन केलें. ऋषींच्या आश्रमाजवळील तो प्रवाह आजहि आपणास पहावयास सांपडतो.

उत्तर काशी हे उत्तर खंडांतील महत्त्वाचें क्षेत्र आहे. येथें अनेक प्राचीन मंदिरे आहेत. विश्वनाथ मंदिर, एकादश रुद्राचें मंदिर, गोपेश्वर, परशुराम, दत्तात्रेय, भैरव, अन्नपूर्णा इत्यादि अनेक देवतांचीं मंदिरे आहेत. येथें जडभरताचेंहि मंदिर आहे. कांहीं अंतरावर असलेले श्रीशंकराचार्यांचें मंदिर अत्यंत रमणीय व शांत आहे. गंगेकांठीं ठिकठिकाणीं आश्रम (पर्णकुटी) असून तेथें संन्याशांची वस्ती असते. या

संन्याशांची संख्या शेषनास नसून हजारांनीं मोजण्यासारखी आहे. या क्षेत्राच्या एका वाजूला वारणावत नांवाचा पर्वत असून वारणागंगा ही भागीरथीस येऊन मिळते. व दुसऱ्या वाजूस असि नांवाची गंगा मिळते. वारणा आणि असि या दोहोंच्यामध्ये हे क्षेत्र वसलेलें आहे म्हणून त्यास 'वाराणसी' असें दुसरें नांव आहे. सुप्रसिद्ध काशी हें क्षेत्रहि वरणा व असि या दोन प्रवाहांच्यामध्येच वसलेलें असल्यानें त्यालाहि वाराणसीच नांव आहे. वाराणसीचा पुढें अपभ्रंश होऊन बनारस हें नांव रूढ झालें. उत्तरकाशीजवळ असलेल्या पर्वताला गंधमादन पर्वत हें नांव आहे. डाव्या-वाजूला उंच पर्वतश्रेणींत डोडिताल नांवाचें प्रसिद्ध सरोवर आहे. हे पाहिल्यानें अंशतः मानस सरोवराची कल्पना येते. मानस सरोवर सोळा हजार फूट उंच आहे.

मणेशीचट्टीचा मुक्काम संपवून मल्लाहीला आल्यानंतर येथून पुढें वृढाकेदार व केदारनाथकडे जाणारा रस्ता लागतो. तो सोडून गंगोत्रीच्या रस्त्याला लागवें लागतें. त्या रस्त्यानें पुढें भटवाडी हें ठिकाण लागतें. येथें वानगंगेचा प्रवाह भागीरथीस मिळतो. येथें एक भास्करेश्वराचें मंदिर आहे. या ठिकाणास भास्कर प्रयाग असें म्हणतात. एके काळीं येथें विद्वानांची भली थोरली वस्ती होती यावरून त्या ठिकाणास भटवारी (भटवाडी) असें नांव पडलेलें दिसतें. पुढें आपण धरालि व हरसील येथें येऊन पोहोचतो. फार रम्य आहेत हीं ठिकाणें ! अक्रोड, सफरचंद, जर्दाळू यांचीं झाडें येथें दिसतात. हरसील येथें श्यामगंगा, गुप्तगंगा, इत्यादि अनेक प्रवाह भागीरथीस येऊन मिळतात. येथें क्वचित् बुद्ध-भिक्षुहि भेटतात. त्यांच्या हातांत एक भिरभिरें असतें. त्यांत त्यांच्या उपास्य देवतेचा मंत्र — “ॐ मणि पद्मेहुम” — वगैरे लिहिलेला असतो. ते साधु एका हातानें भिरभिरें फिरवीत असतात. व आपल्याशीं बोलतहि असतात. तेवढ्या अवधीत त्या फिरणाऱ्या भिरभिर्यांत मंत्राक्षरांच्या जितक्या प्रदक्षिणा झाल्या असतील. तितक्या संख्येनें आपला मंत्र झाला. अशी त्यांची श्रद्धा आहे. या भागांत गंगेचा एक प्रवाह वहात आलेला आहे. त्यास जाह्नवी किंवा जह्नुगंगा असें नांव आहे. तिकडच्या भाषेंत त्यास जाडगंगा असेंहि नांव आहे. जह्नुगंगेचा येथेंच आश्रम होता व येथेंच त्यांनीं आपली तपःसाधना केली असल्याचें सांगतात.

गंगेच्या दक्षिण तीरावर गंगेचें छोटेसें मंदिर आहे. तशीच धर्मशाळा पण आहे. सर्वजण स्नानसंध्या, पूजाअर्चा येथेंच उरकून घेतात. येथें अशांत साधु आहेत. त्यांचा शोध घेण्याचा प्रयत्न कांहींजण करतात. गंगेचें उगमस्थान येथून १८ मैलांवर राहतें. तें गोमुख या नांवानें प्रसिद्ध आहे. तेथें पोहोचणें अवघड व धोक्याचें आहे. त्यामुळें येथूनच त्याची पूजा करतात. शुद्धगंगाहि येथूनच बरोबर घेतात. या ठिकाणाहून मार्गें फिरतांना सर्वांच्या तोंडांतून “बोले गंगा मैथ्या की जय” ! हाच एक मंत्र बाहेर पडत असतो. ४० मैल खालीं उतरून आल्यावर केदारनाथाचा मार्ग लागतो. या ठिकाणाहून ‘जय केदारनाथ की जय’ ! हाच जयघोष ऐकुं येत

असतो. बूढा-केदारला जातांना खूप जंगल लागतें. त्यांतील तमालवृक्षाची नीलवर्ण छवी व गर्दछाया मनाला आनंद देते. एरवीं पैसे खर्च केल्याशिवाय तमालपत्री दिसणार नाही. पण या ठिकाणीं आपण ती अक्षरशः तुडवीत जातो. येथें धर्मगंगा व बालगंगा यांचा संगम आहे. या संगमावर स्नान करून बूढा-केदारचें मंदिरांत प्रवेश करावा. ते लिंग दिसण्यांत ओवडधोवड व अत्यंत पुरातन असें शिवलिंग आहे. केदारनाथाचें हें पुरातन स्थान आहे म्हणून त्यास बूढाकेदार हें नांव पडलें. येथून पवालीकांट्यावरून त्रियुगीनारायणला जावयाचें असतें. पवालीकांटा हा रस्ता अत्यंत अवघड आहे. कित्येक वेळेस तो बर्फामुळें बुजून जातो. उजवीकडे अत्यंत खोल दरी, डावीकडेही तशीच खोल दरी. हातांतला तांब्या चुकून पडला तर कायमचा गेला म्हणून समजावें. पुढें मगळीमंडी लागतें. येथून पांच मैलांवर त्रियुगीनारायण हें यात्रेतील महत्त्वाचें क्षेत्र लागतें. हें अत्यंत सुंदर आणि दुमदार क्षेत्र आहे. येथें आदिनारायणाचें मंदिर आहे. त्याच्या उजव्या-डाव्या अंगाला श्री भूदेवी व श्री लक्ष्मी यांच्या मूर्ति आहेत. या मूर्ति अष्टधातूंच्या असल्याचें समजतें. देवळाला लागूनच ब्रह्मा, विष्णु, महेश अशी तीन पाण्याची अत्यंत स्वच्छ अशी कुंडें आहेत. देवासमोरील अंगणांत चारीबाजूंनीं कमानी असतात. वर आच्छादन असलेल्या एका ओढ्यावर अग्नि तेवत असतो. हा अग्नि श्रीशंकर आणि पार्वती यांचा येथें विवाह झाला, तेव्हांपासून अविच्छिन्न परंपरेनें चालत आलेला आहे, असें म्हणतात. यात्रेकरूं यांत लांकडाचे ओंडके आणि तीळ, सातू यांसारखे पदार्थ टाकतात.

जमनोत्री-गंगोत्रीकडे न जातां केवळ केदारनाथ व बद्रीनाथाची यात्रा करणारेच बरेचसे यात्रेकरू भेटतात. केदारनाथाकडून येणारी मंदाकिनी आणि डाव्या बाजूनें वासुकी सरोवरांतून येणारी वासुकीगंगा यांचा येथें सुरेख संगम असून या ठिकाणाला सोमप्रयाग असें नांव आहे. वासुकीसरोवर (वासुकी ताल) केदारनाथापासून दहा मैलांवर असून फार रम्य आहे. सोमप्रयागहून पुढें निघालों म्हणजे मुंडकटा गणपतीचें दर्शन घेऊन आपण गौरीकुंड या ठिकाणीं येऊन पोहोंचतो. येथें कांहीं दुकानें व धर्मशाळा आहेत. येथें एक गरम व एक थंडपाण्याचें कुंड आहे. कट्ट पाण्याच्या कुंडांत स्नान केल्यानें, आलेला थकवा व शीण नाहीसा होतो. थंड पाण्याच्या कुंडाला अमृतकुंड असें नांव आहे. पार्वतीचा जन्म येथेंच झाला असें सांगतात. येथून केदारनाथपर्यंत नऊ मैलांचा खडा चढ आहे. वाटेंत बर्फानें भरलेल्या दऱ्या ओलांडाव्या लागतात.

बद्रीकेदार या ठिकाणीं यात्रेच्या काळांत लोकांची वस्ती असते. या ठिकाणीं धर्मशाळा पण आहेत. कांहीं संस्थानिकांचे छोटे छोटे बंगले आहेत. येथें भर उन्हाळ्यांतहि हिंवाळ्याला लाजविणारा गारठा असतो. सर्व बाजूंनीं उभे असलेले प्रचंड पर्वत व

त्यांचीं शिखरें बर्फानें आच्छादलेलीं असतात. घटकेंत ऊन, घटकेंत पाऊस, घटकेंत दाट धुकें असा सृष्टीदेवतेचा लपंडावाचा खेळ चालू असतो. पर्वतांच्या शिखरांवर सूर्याचीं किरणें पडलीं म्हणजे तीं हिमाच्छादित शिखरें कधीं सोन्यासारखी, कधीं कधीं चांदीसारखी, कधीं भगवी छाठी पांघरलेल्या संन्याशासारखीं तर कधीं धूपळांवर रंगाचा शालू परिधान केलेल्या नववधूसारखी शोभत असतात. कांठीचा आधार घेऊन त्या शिखरांकडे एकटक पहात रहावेसे वाटते. मंदाकिनीच्या डाव्या कांठावर उभ्या असलेल्या पर्वतास कुवेरभांडार असें नांव आहे. परम शिवभक्त यक्षराज कुवेर यांचें ते भांडार सतत पाण्याखालीं डुंबत असलेल्या शेताला-क्षेत्राला-केदार असें नांव आहे. याच्या चारी बाजूंना उभ्या असलेल्या पर्वतांच्या पायथ्याशीं कांहींसा लंबवर्तुळाकार सपाट प्रदेश आहे. त्याच्या सर्व भागांत पाणी खेळत असते. हा भाग दलदलीचा आहे. केदारक्षेत्राची अधिष्ठात्री देवता म्हणजे केदारनाथ किंवा केदारेश्वर. एका लांबरुंद अशा खूप मोठ्या दगडी चौथऱ्यावर केदारनाथाचें भव्य मंदिर उभें आहे. सभामंडपांतून गाभान्यांत गेल्यानंतर एक पर्वतीय शिलेचें नैसर्गिक शिवलिंग दृष्टीस पडतें. हें द्वादश-ज्योतिर्लिंभांपैकीं एक असून त्याच्या दर्शनाचा महिमा फार मोठा आहे. येथें अन्न शिजू शकत नाहीं म्हणून सुक्या मेव्याचा नैवेद्य दाखवितात. मंदिरांत पांच पांडव सती द्रौपदी आणि भगवान् श्रीकृष्ण यांच्या मूर्ति आहेत. गाभान्यांत एक दगडी दिवा असून त्यांत तुपाची वात सतत तेवत असते. दिव्याच्या वरच्या बाजूला एक मोठी टाकी तुपानें भरलेली असते. कार्तिकी पौर्णिमेपासून अक्षय्यतृतीयेपर्यंत जेव्हां मंदिर बंद असतें व हा भाग बर्फाच्छादित असतो तेव्हां या दिव्याच्या उष्णतेनें या टाकीतले तूप थोडें थोडें द्रवत राहते व दिवा अखंड तेवत राहतो. अक्षय्यतृतीयेस बर्फ वितळून मंदिराचें द्वार खुलें होतें, व आंत तेवत असलेला दिवा दिसतो. मंदिराभोंवती अमृतकुंड, देवकुंड, ऋषिकुंड, हंसकुंड इत्यादि अनेक कुंडें आहेत.

“ बोलो, जय बंदीविशाललाल की जय ! ” असा जयघोष कानांवर येऊं लागला म्हणजे समजावें कीं आपण बंदीनाथचे मार्गावर आलों आहोंत. आल्या मार्गानें आपण सोमप्रयागपर्यंत परत फिरल्यावर गुप्तकाशीच्या मार्गानें चालत असतो. गुप्तकाशी हें अत्यंत रमणीय व पवित्र क्षेत्र आहे. येथें श्री विश्वेश्वराचें मंदिर आहे. शंकराच्या पिंडीजवळ पार्वतीची मूर्ति आहे. मंदिराच्या पूर्वेस अर्धनारीनटेश्वराचें मंदिर आहे. कर्पूरवर्णाची गौरमूर्ति फारच सुरेख दिसते. मंदिरावर सोन्याचा कळस आहे. मंदिरांत मनकर्णिकेचें कुंड आहे. त्यांत एका बाजूनें गोमुखांतून यमुनेची व सिंहमुखांतून गंगेची संततधार पडत असते. गुप्तकाशी सोडल्यानंतर ‘ उखीमठ ’ लागतो. हें राजधानीचें ठिकाण असल्यासारखें दिसतें. केदारनाथचें रावळ येथेंच राहतात. केदारनाथचें पवित्र ठिकाण ज्या काळांत बर्फाखालीं असतें त्या काळांत केदारनाथची पूजा येथेंच करतात. येथें एक विद्यापीठहि आहे. पोस्ट ऑफिस, तार ऑफिस यांची पण येथें सोय आहे.

ही पूर्वकालीन बाणासुराची राजधानी असल्याचें सांगतात. बाणासुराची कन्या उपादेवी हिनें स्वप्नांत प्रद्युम्नाचा मुलगा श्रीकृष्णाचा नातू अनिरुद्ध यास वरले होते. तिची मैत्रीण चित्रलेखा हिनें युक्तीनें तिला अनिरुद्धाचा लाभ करून दिला. उपा व अनिरुद्ध यांचा विवाह बाणासुराला रुचला नाहीं. यामुळें घनघोर युद्ध झालें. बाणासुराच्या बाजूनें श्री शंकर व अनिरुद्धाच्या बाजूनें भगवान् श्रीकृष्ण लढलें. बाणासुर शंकराचा भक्त होता म्हणून शंकरानें मध्यस्थी केली व युद्ध थांबविलें. बाणासुरानें आपलें राज्य उपा-अनिरुद्ध यांना अर्पण केलें. या सर्व इतिहासाचें मूर्तिमंत स्मारक म्हणून हा उखीमठ उभा आहे. अशा आख्यायिका अस्तित्वांत आहे. येथें उपा व अनिरुद्ध यांचीं मंदिरे आहेत.

तुंगनाथाचा पर्वत चढून गेल्यावर डाव्या हाताला पर्वताच्या कड्यांतून (सोंडेसारखी) स्वच्छ जलधारा ३०-३५ फूट खोल उडी घेत असलेली दिसते. हिला आकाशगंगा असें म्हणतात. ती पाताळांत जात असल्यानें पाताळगंगा असेंही म्हणतात. आणखी थोडें वर चढून गेलें कीं श्रीतुंगनाथाचे, पुरातन बांधणी असलेले, दगडी मंदिर दिसतें. मंदिराचें दार अगदींच लहान आहे. वांकूनच आंत प्रवेश करावा लागतो. भोंवतालीं पाहिलें म्हणजे आतांपर्यंत उंच वाटणारीं पर्वत शिखरें आपल्याला टेंगणीं वाटूं लागतात. तीं सर्व आपल्यापेक्षां खालीं असून आपणच त्यांच्यापेक्षां वर आहोंत असें वाटूं लागते व मनस्वी आनंद होतो. येथील सर्व चमत्कार पाहून तुंगनाथ हें नांव अगदीं यथार्थ आहे असेंच आपल्याला वाटतें. येथून पूर्वेकडे दृष्टि टाकली कीं, नंदादेवी, पंचचूली, द्रोणाचल इत्यादि शिखरें दिसतात. उत्तरेकडे दृष्टि टाकली कीं, गंगोत्री, जम्नोत्री, केदारनाथ, बद्रीनाथ, चतुःस्तंभ इत्यादि शिखरें दृष्टिस पडतात. दक्षिणेकडे दृष्टि टाका, सुरखंडा देवीचें शिखर चंद्रवदनी पर्वत, इत्यादि शिखरें दिसतात. कारण या ठिकाणीं आपण समुद्रसपाटीपासून तेरा हजार फूट उंचीवर उभे असतो. मेघमंडळ हें आपल्या खालीं असून समोवतालीं सर्व सृष्टि मेघांनीं झांकून घेतली आहे व आपण वरतीं सूर्यप्रकाशांत आहोंत असाही आपणांस अनुभव येतो. प्रादेशिक उंचीबरोबर मनांतील विचारही उंचावतात. वातावरणांतील पावित्र्याबरोबर मनाचें पावित्र्यही वाटूं लागतें. संसाराची असारता आणि परमेश्वराची अद्वितीयता प्रचीतीस येतें. मंडलचट्टीवर स्नान-संध्या वगैरे आटोपून गोपेश्वराला यावें, श्रीगोपेश्वर महादेवाचें दर्शन घ्यावें. तेथें केदारनाथाची यात्रा संपते. याच ठिकाणीं महादेवानें कामदेवास जाळून भस्म केल्याचें सांगतात. अलकनंदेच्या कांटाचा दुमदार, नव्या थाटाचा बाजार, पोस्ट व तार ऑफिस इत्यादि सर्वसोयींनीं युक्त असलेले चमोली ह्या गांवीं विश्रांति घेऊन पुढें निघावें. पिपलीकोटी येथें मृगाजीन, व्याघ्राजीन, कृष्णाजीन लहान मोठ्या चवऱ्या, शिलाजीत, कस्तुरी वगैरे वस्तूंचा येथें मोठा बाजार आहे. उजव्या बाजूच्या दरींतून स्वच्छ गरुडगंगेतील प्रवाह

झेंपावत असतो. तेथें भगवान् गरुड देवाचें देऊळ आहे. गरुडगंगेतील लहान मोठ्या आकाराचें त्रिकोणी, चौकोनी, दीर्घवर्तुळाकार असें गमतीचें दगड दिसतात; तेथून आपण जोशीमठाला येऊन पोहोचतो. हे आपल्या टप्प्यांतील फारच महत्त्वाचें ठिकाण समजलें जातें. तेथें श्रीनृसिंहनाथाचें प्रसिद्ध मंदिर आहे. हिमवृष्टिमुळें बद्रिनारायणाचे मंदिर बंद असतांना याच ठिकाणाहून त्याची पूजा करतात. जोशीमठास ज्यातिर्मठ असेंही दुसरें नांव आहे. तेथें जगद्गुरु आद्य शंकराचार्य यांना बराच काळ तपश्चर्या केली होती. त्यांच्या वास्तव्याची गुहा व ज्या वृक्षाखालीं ते बसत त्या वृक्षाची परंपरा अद्यापही तेथें दिसून येतें. अलीकडे तेथें श्रीशंकराचार्यांचा नव्या पद्धतीचा चांगला मठही बांधलेला आहे. तीन मैलांचा उतार उतरून गेल्यावर आपण विष्णु-प्रयागला येतो. एकीकडून अलकगंगा व दुसरीकडून विष्णुगंगा वहात येऊन तेथें त्या एकमेकीस भेटतात. येथून बद्रिनारायणापर्यंत सारखा चढच लागतो. पुढें पंडुकेश्वर हें क्षेत्र लागतें. हें पांडवांचें तपश्चर्येचें ठिकाण असल्याचें सांगतात. हनुमान चट्टी ओलांडली कीं आपण बद्रिनाथला येऊन पोहोचतो. अलकनंदेच्या कांठीं वसलेला छोटासा गांव आहे. येथें पड्यांची वसती आहे. धर्मशाळा व बाजार यांची येथें व्यवस्था आहे. पुरातन काळीं या नगरीचें विशाला असें नांव होतें. म्हणून बद्रिनारायणाला विशाललाल असें म्हणत. अलकनंदेच्या कांठीं एक मोठा खडक आहे. त्यास ब्रह्मकपाल असें नांव आहे. या ठिकाणीं पिंडदान केल्यावर श्राद्ध करण्याची जरूर पडत नाहीं. येथें पाण्याचीं कुंडे असून सूर्यकुंड, नारकुंड अशीं त्यांचीं नांवां आहेत. रात्रीच्या वेळीं बद्रिनारायणाची आरती होत असतांना श्रीनारायणाचें मुखकमळ त्या दीपज्योतीच्या प्रकाशांत इतके तेजस्वी वाटतें कीं मनाला धन्यता वाटते. ते दृश्य पाहून डोळ्यांतून आनंदाश्रूंचीं टिपें ओघळूं लागतात, अंगावर रोमांच उभे राहतात. जन्माचें सार्थक झाल्याचें समाधान लाभतें. येथें अलकनंदेच्या दोन्ही किनाऱ्यावर उभ्या असलेल्या पर्वत श्रेष्ठींना नरनारायण ही संज्ञा आहे. ते नरनारायणाचे अवतार आहेत. आदर्श वैराग्य आणि तपश्चर्या यांचे मूर्तिमंत दर्शन तेथें मिळतें. तेथून सात-आठ मैलांवर वसुधारा हें तीर्थ आहे. हें उंच अशा अवघड ठिकाणीं असून बहुधा यात्रेकरू येथें जाण्यास कंटाळतात. सरस्वती नदी उजवीकडून वहात येऊन खालीं अलकनंदेला जाऊन मिळते. उजव्या हाताला व्यास गुहा आहे. व्यासांनीं येथेंच बसून 'प्रज्वालितो ज्ञानमयः प्रदीपः'. संस्कृत पौराणिक वाङ्मयानें जें कार्य केले त्याला जगांत तोड नाहीं. सुमारे चारशें फूट तुटलेला कडा व त्या कड्यावरून हत्तीसारखा प्रचंड प्रवाह धो धो करीत खालीं उडी घेत असतो. चारशें सत्तरफूट खोल दरींत उडी घेतांना त्या प्रवाहाचें तुषारांत रूपांतर होते. हे तुषार अंगावर आले कीं सर्व पातकांची राख व्हावी, इतका जबरदस्त गुण त्या तुषारांत आहे. रुद्रप्रयाग येथें मंदाकिनी व अलकनंदा यांचा पर्वत आहे. येथील घाट खूप उंच आहे. श्रीशंकराचें भव्य मंदिर येथें असून श्रीदेवर्षि नारदमहामुनींनीं प्रत्यक्ष शंकराकडून

२२ : हिमालय दर्शन

संगीत विद्या घेतलेली आहे. येथून आपण पुढें देवप्रयागला येतो. तेथें भागीरथी व अलकनंदा यांचा मनोहर असा संगम आहे. या ठिकाणीं अवगाहन अर्थात स्नान करून सर्व देव देखील कृतार्थ झालेले आहेत, म्हणूनच याला देवप्रयाग असें नांव पडलें आहे. हिमालयांतील खरा प्रवास याच ठिकाणीं संपतो. नंतर आपापल्या सोईप्रमाणें परत हृषीकेशला यावें व तेथून हरिद्वार व पुढें दिल्ली !

टीप : तीर्थक्षेत्रांमध्ये केल्या जाणाऱ्या धार्मिक विधींसाठीं निरनिराळे संकल्प असतात. ते आम्ही मोठ्या प्रयासानं मिळविले आहेत. वाचकांनी परिशिष्टांत ते जरूर पहावेत. —संपादक.

बराठा ग्रंथ संग्रहालय, ठाणे. स्थळप्रत.

अनुक्रम ३७६८० वि: ...

क्रमांक १५५१ नों वि: ... ४

प्राचीन वाङ्मयांतील हिमालय

डॉ. व. ग. राहुरकर

ऋग्वेदांतील १०.१२१.४ या सूक्तांत हिमालयासंबंधी “ हिमवन्तः ” असा उल्लेख आला आहे.

यस्येमे हिमवन्तो महित्वा यस्य समुद्रं रसया सहाहुः ।

यस्येमाः प्रदिशो यस्य ब्राहू कस्मै देवाय हविषा विधेम ॥

तसेंच अथर्ववेद १२.१.११ येथेही : ‘ गिरयस्ते पर्वता हिमवन्तोऽरण्यं ते स्योनमस्तु । ’ असा निर्देश आला आहे. त्याच वेदांत ६.९५.३ येथे “ गर्भो अस्योषधीनां गर्भो हिमवतामुत ” आणि ६.२४.१ “ हिमवतः प्रस्रवन्ति सिन्धौ समह संगमः । आपो ह मह्यं तद्देवीर्ददन् दृद्योतमेषजम् ॥ ” तसेंच ४.९.९ येथे “ यदाञ्जनं त्रैककुदं जातं हिमवतस्परि । ” आणि ५.४.८ “ उदङ् जातो हिमवतः ” असे जे उल्लेख आहेत त्यावरून अनेक वनस्पतींचे आगर म्हणून तो प्रसिद्ध होता असे दिसते.

त्याचप्रमाणे ऐतरेय ब्राह्मण ८.१४.३, वाजसनेयी संहिता २४.३०; २५.१२. आणि तैत्तिरीय संहिता ५.५.११-११ येथेही असेंच उल्लेख आढळतात. महाभारतांतील वनपर्वत २५३ व्या अध्यायांत हिमवत् प्रदेश नेपाळच्या पश्चिमेस आहे

असें म्हटलें आहे. महाभारतांत या प्रदेशाला कुल्लिंद विषय असें म्हटलें आहे. गंगा, यमुना आणि सतलज या नद्या हिमवत् प्रदेशांतून वाहतात, असें वर्णन आढळते. यावरून हिमाचल प्रदेश व डेहराडूनचा कांहीं भाग हिमवत् या नांवानें त्या काळीं ओळखला जात असावा असें दिसते.

महाभारतांत अर्जुनाची यात्रा, बलरामाची यात्रा, भीम व दुर्योधन यांचें द्वैपायनहृद येथें झालेलें द्वंद्वयुद्ध, पाण्डवांचें शेवटचें पर्याण या सर्व घटना हिमालयांत घडल्या असल्याचें वर्णिलें आहे. 'स्थावराणां हिमालयः' हा गीतेंतील उल्लेख वन-पर्वीतील कुल्लिंद विषयास उद्देशून असावा.

भागवत पुराण आणि कूर्म पुराण यामध्येही हिमवत् असाच स्पष्ट उल्लेख आहे. योगिनीतंत्र १.१६ येथेंही हिमवत् याचा निर्देश आहे. कालिका पुराणांत (१४.१, १४.५१) हिमवत् हा पर्वतांचा राजा आहे, असें म्हटलें आहे.

महाकाव्यें व पुराणें यामध्ये हिमवत् पर्वत हा वर्षपर्वत किंवा मर्यादापर्वत आहे असें म्हटलें आहे. मार्कंडेय पुराणकर्ता म्हणतो, "हा पर्वत पूर्व व पश्चिम समुद्रापर्यंत धनुष्यांच्या खेचलेल्या दोरीसारखा दिसतो. (कार्मुकस्य यथा गुणः ५४.२४; ५७.५९) महाभारत ६.६.३ व कुमारसंभव १.१ येथेंही थोडेफार असेंच वर्णन आहे. पूर्वेकडे आसाम मणिपूरपर्यंत पसरलेला हिमालयाचा भाग जंबूद्वीपातील हैमवत् विभाग होय. अशोकाच्या तेराव्या शिलालेखांत याचा उल्लेख आढळतो. हा प्रदेश पालीवाङ्मयांत 'हिमवन्त पदेस' म्हणून प्रसिद्ध आहे. हा प्रदेश सुमेरु-पर्यंत (पाली 'सिनेरु') पसरलेला आहे. या हैमवत् प्रदेशाची दक्षिणेकडील मर्यादा अशोकाच्या निग्लीव व लंबिनी येथील एका पाषाणी शिलालेखांतून उल्लेखिलेल्या आहेत. विष्णुपुराणांतील "उत्तरं यत् समुद्रस्य हिमाद्रेश्चैव दक्षिणम् । वर्षं तद् भारतं नाम भारती यत्र संततिः ॥" व वायुपुराणांतील "योजनां सहस्रं तु द्वीपोऽयं दक्षिणोत्तरम् । आयतो ह्याकुमारिक्यादागङ्गाप्रभवाच्च वै ।" हे उल्लेख राष्ट्राच्या सीमांच्या दृष्टीने महत्त्वाचे आहेत.

प्राचीन भूगोलज्ञांच्या मतें पश्चिम पंजाब सीमेपासून आसाममधील आराकान पर्वतांच्या रांगेपर्यंतची भारताची उत्तर सीमा म्हणजे हिमवत् पर्वत होय. कैलास पर्वत हा हिमालयाचाच एक भाग आहे. मार्कंडेय पुराणाच्या मतें तो एक स्वतंत्र पर्वत आहे. अश्वेसनीच्या मतें मेरु आणि निषध हे पर्वत हिमालयाच्या रांगांशी संलग्न होतें. टॉलेमी म्हणतो, 'इमाओस' (हिमालय) हे गंगा व सिंधू या नद्यांचें उगमस्थान आहे.

अपदान ग्रंथांत हिमवत् पर्वताला पर्वतराज म्हटलें असून जवळच्या इतर पर्वतांचाही त्यांत उल्लेख आहे. कदम्ब, कुक्कुर, भूतगण, कोसिक, गोतम, पद्दुम, करिक, लम्बक, वसभ, समंग, सोमित इत्यादि पर्वतांचा त्यात अंतर्भाव होतो. देवपाल

राजाचे मोंघोर येथे सांपडलेले दानपत्र केदार हे ठिकाण हिमालयांत असल्याचे सांगते. शिव व पार्वती हे दोघेही हिमालयांतील महाकौशिकी नदीच्या धवधव्याजवळ गेल्याचे कालिका पुराणावरून (१४.३१) समजते.

मेन्होफर या पण्डिताने ' गेडांकेन झुम् नामेन हिमालय ' या आपल्या लेखांत हि + मल्लै (= तामिळ भाषेत ' पर्वत ') अशी हिमालय या शब्दाची उत्पत्ति देण्याचा प्रयत्न केला आहे. तसेच पिनो या पण्डिताने ' उण्हेरसुखुंगेन झु डेन आल्टिडिशन वेर्गनामेन ' या लेखांत असाच प्रयत्न केला आहे. डिरॉय या फ्रेंच पण्डिताचा या विषयावर ' ले नोम् द ल हिमालय ' असा एक हस्तलिखित प्रबंध आहे. परंतु या सर्व व्युत्पत्ति अवास्तव वाटतात.

महाकवि कालिदासाच्या प्रतिभेला हिमालयाने विशेष मोहिनी घातली आहे. ऋतुसंहार आणि मालविकाग्निमित्र या दोन साहित्यकृति सोडल्यास इतर सर्व कालिदासाच्या वाङ्मयांत हिमालय वर्णनाला प्राधान्य आहे. कुमारसंभवाचा आरंभ हिमालयाच्या उत्कृष्ट वर्णनाने झाला आहे. शिव-पार्वतीच्या संचाराने पवित्र झालेल्या हिमालयांतील अनेक स्थळांचा उल्लेख येथे आढळतो. रघुवंशाच्या चौथ्या सर्गांत इतर देशांच्या वर्णनापेक्षां हिमालय वर्णनांत कालिदास अधिक रंगून जातो. हिमालय वर्णनांत निसर्गसौंदर्याने, वनश्रीने व खनिज संपत्तीने कालिदासावर मोहिनी घातली असावी असे वाटते.

कालिदासाला हिमालय हा एक सामान्य पर्वत वाटत नसून एक पवित्र स्थळ आहे असे वाटते. डॉ. मिराशी म्हणतात की, ' हिमालय, हिमवान्, नगाधिराज या सर्व नांवापेक्षां ' गौरीगुरु ' हे नांव त्याला अतिशय आवडले आहे. '

(१) गौरीगुरोर्गरह्मविवेश । रघु : २.२६

(२) ततो गौरीगुरुम्..... । रघु : ४.१२

(३) पादास्तामभितो निपण्णहरिणा गौरीगुरोः पावनाः । शाकुन्तल : ६.१७

हिमालयाला नगाधिराजत्व पद कसे प्राप्त झाले याचे वर्णन करीत असतांना कविकुलगुरु कालिदास म्हणतो, ' सोमवल्ली व इतर यज्ञोपयोगी साहित्य हिमालयावरच मिळते. संपूर्ण जगाला स्थैर्य आणण्याचे कार्य हिमालयच करतो. म्हणूनच ब्रह्मदेवाने स्वतः हिमालयास शैलाधिपत्य दिले. ' सर्व ऋषींचे आश्रम हिमालयावरच असल्याचे कालिदास सांगतो. वसिष्ठ ऋषींचा आश्रम हिमालयाच्या पायथ्याशी होता. राजा दिलीप कामधेनूची सेवा याच ठिकाणी करीत होता. वाल्मीकीचा आश्रम गंगानदीची उपनदी तमसा हिच्या कांठावर होता. कण्वऋषींचा आश्रम येथेच मालिनी नदीच्या तीरावर होता. मारीच ऋषींचा आश्रम हेमकूट पर्वतावर होता. मेघदूतांत हिमालयांतील कनखल तीर्थाचा उल्लेख आहे. कैलास शिखराप्रमाणेच

गौरीशिखर (गौरीशंकर) याचाही उल्लेख कुमारसंभवांत आहे. महाकोपीप्रपाताचाहि उल्लेख येथे मिळतो. हिमालयाची राजधानी ओषधीग्रस्थ या नगरीचें सुंदर वर्णन कालिदासानें कुमारसंभवांत केलें आहे. ' राशीभूतः त्र्यम्बकस्याद्गहासः ' किंवा ' त्रिदशवनितादर्पणः ' या शब्दांनीं महाकवीनें त्यांचें सौंदर्य व पावित्र्य वर्णन केलें आहे. हिमालयाचें अनेक रीतीनें अत्यंत प्रभावी वर्णन करूनही आपली प्रतिभाशक्ती अपुरी पडतें व हिमालयाच्या खऱ्या स्वरूपाचा आपण योग्य रीतीनें आविष्कार करूं शकत नाहीं ही जाणीव कालिदासास झाल्यावर हिमालयाला अगदीं अगतिकतेनें शरण जावून कालिदास म्हणतो :

स्थाने त्वां स्थावरात्मानम् विष्णुमाहुस्तथाहि ते ।

चराचराणां भूतानाम् कुक्षिराधारतां गता ॥

कुमारः६.६०

भारताचा संरक्षक हिमालय

कॅ. शंकरराव चाफेकर

आजवर उत्तरेकडून आलेल्या संकटापासून हिमालयाने भारताचे संरक्षण केलेले आहे. अर्थात् अजूनही तो संरक्षण करण्यास तयार आहे. पण वस्तुस्थिति मात्र अशी आहे की, आजच्या विज्ञान युगांत त्या हिमालयाचे संरक्षण करण्याचीच जबाबदारी आपल्यावर येऊन पडली आहे. हिमालय कितीही बलाढ्य असला कितीही उंच असला आणि कितीही दुर्गम असला तरीही मानवाने निर्माण केलेल्या विज्ञानापुढे आज हिमालयाची ही अस्त्रे कमकुवतच ठरतील.

पंधरा हजार फूट उंचीवर गेलं असतां वातावरणांतील हवा विरळ होऊं लागते व तेथें श्वासोच्छ्वास करणेंही मुष्कील होवून जाते. अशा वातावरणांत, इतक्या उंचीवर जावून पूर्वीचा मानव राहूं शकत नव्हता. तेथील भयंकर थंडीशीं तो तोंड देवूं शकत नव्हता. ह्या थंडीच्या भयंकर कडाक्याने हातापायाचीं बोटे झडून एखाद्या महारोग्यासारखी माणसाची तन्हा बनण्यासारखी असते. पण अशा थंडीवरही आजच्या विज्ञानाने मात केली आहे.

हिमालयासारखा अजस्र पर्वत ओलांडून हिंदुस्थानावर उत्तरेकडून कोणीही स्वारी करू शकला नाही. सुलेमान, काराकोरम, यासारख्या दूरवर पसरलेल्या पर्वतांच्या रांगा पसरलेल्या आहेत. या भारताच्या उत्तर सरहद्दीचें संरक्षण करण्यास समर्थ आहेत. आजवर झालेल्या छोट्यामोठ्या स्वारींच्या इतिहासांत ज्या नांदी सांपडतात त्या प्रायः वायव्य सरहद्दीकडून झालेल्या आहेत. पण १९६३ सालीं मात्र चिनी लोकांनीं उत्तरेकडून तिबेटमार्गे आक्रमण करून ऐतिहासिक आक्रमणांत एक नवीन भर टाकली आहे. पूर्वी दिल्लीच्या एका बादशहानें याच मार्गानें ब्रह्मपुत्रेचा खोऱ्यांतून चीनवर स्वारी करण्याचा प्रयत्न केला होता. पण त्याचे सैन्य शत्रूच्या सैन्याशीं झुंज देण्यापूर्वीच थंडीशीं झुंज देत देतच धारातीर्थी पतन पावले. त्याचप्रमाणें गेल्या शतकांत ब्रह्मदेशाच्या सेनापतीनें मणीपूरच्या बाजूनें चीनवर स्वारी केल्याची नांद सापडते. पण तोही प्रयत्न फसला होता.

आतां वायव्य सरहद्दीकडे आपण पाहूं.

बाबर हा अफगाणिस्थानचा राजा होता. तरी तो हिंदुस्थानच्या बादशहा बनला. त्याचें कारणही तसेंच होतें. त्यानें अफगाणिस्थानसारख्या सरहद्दीवर व मोक्याचें ठिकाणावर बळकट व्यवस्था ठेवून तीं ठाणीं आपल्या ताब्यांत ठेवलीं होतीं. इंग्रजांनींही याच धोरणाचा पाठपुरावा केल्या. त्यांनीं सरहद्दीकडे कधीही दुर्लक्ष होवूं दिलें नाही. रशियाचा दोनशें वर्षांचा इतिहास आक्रमक स्वरूपाचा आहे हें ब्रिटीशांना चांगलें ठावूक होते, आणि म्हणूनच ब्रिटीशांनीं तुर्कस्थानवरही स्वारी करून तो देश आपल्या ताब्यांत ठेवला. आजचा तुर्कस्थान पूर्वी अफगाणिस्थानच्या उत्तरेस होता. अफगाणिस्थान हें हिंदुस्थानचें प्रवेशद्वार आहे. तेव्हां प्रवेशद्वाराचा द्वारपाल सशस्त्र असणें व चालून आलेल्या प्रसंगास तोंड देण्यास समर्थ बनविण्यास त्या वेळीं आवश्यक वाटत होतें.

पूर्वेस ब्रह्मदेश हा १९३४ सालापर्यंत हिंदुस्थानचाच एक भाग होता. सयाम हे अग्दी छोटेसें राष्ट्र आहे. कोणाशीही दोन हात करण्याची त्याची शक्ती नाही. त्यानें ब्रिटिश व फ्रेंच राज्यकर्त्यांशीं हातमिळवणी केली व स्वतःचें संरक्षण करून घेतलें. हॉलंड व इंडोनेशिया ब्रिटिशांचा मित्र होता आणि अतिपूर्वेकडील जपान साडे-तीन हजार मैल अंतर तोडून स्वारी करील हें स्वप्नांतही खरें वाटण्यासारखें नव्हतें.

आतां नेफाच्या सरहद्दीचे दृष्टीनें विचार करतां माउंट एव्हरेस्ट शिखर हें तिबेट व नेफा यांची सरहद्द म्हणून समजण्यांत येते. त्यापुढें पर्वताच्या एकापुढें एक अशा अनेक रांगा उभ्या आहेत. सातपुडा पर्वताच्या जशा रांगा आहेत तशीच तेथील स्थिति आहे. प्राचीन काळांतल्या लोकांनीं हिमालयाचें खरें महत्व ओळखलें होतें. त्यावर असलेल्या पवित्र देवस्थानांची त्यांना नीट कल्पना होती. आजचा तिबेट हा पूर्वीचा देवलोक असावा असें पुराणमतवादी लोक मानतात. कारण ज्या वेळीं

हिंदुस्थानवर स्वाऱ्या होऊं लागल्या व शस्त्रास्त्रांच्या शर्यतीवरच स्वामित्वाची कल्पना सिद्ध होऊं लागली, त्या वेळीं देव तेथून निघून तिबेटच्या उतारावर जाऊन राहिले. नेपा आणि आसाममध्ये मात्र अनेक संमिश्र वंश व जमाती आढळून येतात. तेथील राज्यकर्ती जमातही सतरा पगडजातीची आहे. परंतु नव्वद टक्के लोकांची संस्कृति मात्र हिंदु आहे. मध्यंतरीचें नेपाळ हें राज्य मात्र बफर स्टेट प्रमाणें असून नेपाळवर संकट आल्यास व त्यानें हाक मारल्यास त्याचे मदतीस धावून जाण्यासाठीं हिंदुस्थाननें स्वतःला बांधून घेतलें आहे. हे लोक निसर्गाशीं अधिक समरस होतात. चोरी, लबाडी, लुचेगिरी त्यांना ठावूक नाहीं.

नागा जमातीसंबंधीं विचार करतां त्यांची वसाहत डोंगर पायथ्याशीं अधिक आढळते. त्यांच्यांतील बहुतेक तरुण पिढी खिश्चन असून त्यांचे आई-बाप मात्र हिंदू आहेत. या जमातींत साठ ते पासष्ट टक्के नागा साक्षर आहेत. मधूनमधून वंड करण्याचे त्यांना झटके येतात. अशा रीतीनें हिमालयामध्ये व हिमालयाचे आसमंतात् पायथ्याशीं अनेक रानटी टोळ्या, जाति, जमाती विखुरलेल्या आहेत. हिमालयाचें संरक्षण करण्याकरितां पहिली गोष्ट करणें आवश्यक आहे कीं या टोळीवाल्यांशीं आपण मैत्री-संबंध जमविले पाहिजेत. त्यांना आपलेसें कळून घेतलें पाहिजे. त्यांच्यांत आपणा-विषयीं विश्वास निर्माण केला पाहिजे. हिमालयाच्या संरक्षणांतील हें पहिलें पाऊल होय. कारण हे टोळीवाले आपले मित्र बनले, भारताशीं समरस झाले, तर हिमालया-पलिकडून येणाऱ्या कोणत्याही आक्रमणाला तोंड देण्यास ते स्वतःच सिद्ध होऊन राहतील.

मॅकमोहन रेपा ही भूतानच्या नॉर्थ ईस्ट कॉर्नर पासून आसामचे नॉर्थ ईस्ट कॉर्नरपर्यंत आहे. परंतु या रेपेच्या आंत तिबेटची वस्ती येते. व तो तिबेटच्या मालकीचा प्रदेश आहे. असा दावा चीन आतां मांडू लागला आहे. अलिकडे तिबेट चीनचे अधिराज्याखालीं आल्यानें तो तिबेटचा भाग म्हणजेच आपला भाग असें चीननें पर्यायानें म्हणणें मांडलें आहे. हा प्रदेश लहानसहान नसून त्याचें क्षेत्रफळ वारा हजार चौरस मैल आहे. १९२१ साली कम्बुनिझम चीनमध्ये शिरला व १९४९ सालीं त्यानें आपले अक्राळ विक्राळ स्वरूप जगाला दाखविण्यास सुरुवात केली. लडाख समुद्रसपाटीपासून सतरा ते साडेसतरा हजार फूट उंच आहे व नेपा विभाग सरासरी चौदा ते साडेचौदा हजार फूट उंच आहे. अर्थातच नैसर्गिक दृष्ट्या तेथें सतत सैन्य ठेवणें अशक्यच आहे. तथापि आपल्या जवानांनीं गेल्या वर्षी शत्रूशीं ज्या हिरिरीनें लढा दिला त्याच हिरिरीनें यापुढें येणाऱ्या कुठल्याही आणि केवढ्याही बलाढ्य शत्रूशीं सामना देऊन आजवरच्या आपल्या संरक्षक हिमालयाचें कृतज्ञता बुद्धीनें संरक्षण करणें हें आपलें परमपवित्र कर्तव्य आहे.

सद्यःकालीन हिमालय

डॉ. पु. ग. सहस्रबुद्धे

फार प्राचीन काळापासून हिमालयाला यज्ञभूमि, ऋषिभूमी, गंधर्व, देवदेवता यांची भूमि म्हणून आपण ओळखत आलो आहोत. पण आज मात्र मानवजातीच्या शत्रूने व्यापलेल्या भूमीवर ज्या कथा घडत आहेत त्या शोककथा आहेत. जी हिडीस कृत्ये चालू आहेत ती अमानुष, राक्षसी कृत्ये आहेत. प्रत्येक राष्ट्रांत दंडसत्ता अधिक प्रधान मानली जाते. वैयक्तिक व्यवहारांना, परस्परांतील व्यापाराला, मैत्रीच्या देवाणा-घेवाणीला मर्यादित स्थान असते. आपापल्या स्वभावास, प्रकृतीस व अभिरुचीस अनुसरून प्रत्येक जण व्यवहार करित असतो. यालाच रूढ, जुन्या भाषेत धर्म म्हणतात. नवीन भाषेत तत्त्वज्ञान या नांवाने याचा व्यवहार होतो. हे तत्त्वज्ञान बरेचसे त्या त्या राजकीय परिस्थितीवर अवलंबून असते.

१९४७ साली आपण स्वतंत्र झालो. पण लागलीच दोन महिन्यांनी काश्मीरची समस्या आपल्यापुढे निर्माण झाली. या समस्येवर लॉर्ड माउंट बॅटन याने आपले स्पष्ट मत व्यक्त केले होते की, काश्मीर हा हिंदुस्थानचा व पाकिस्तानचा अंतर्गत

प्रश्न आहे, तो त्यांनीं आपापसांतच सोडवावा. प्रजा जरी बहुसंख्य मुसलमान असली तरी, महाराजा हिंदुच होता. काश्मीर हा भारताचाच भाग आहे व तो भारतातच सामील करा अशा प्रकारच्या सामीलनाम्यावर महाराजांनीं सही देखील केली होती. पण भारताचे अनिश्रित धोरण ह्या सामीलनाम्यास भोवले. हा सामीलनामा तात्पुरता असून त्यावर नंतर सार्वमत घेतलें जाईल, अशी भूमिका आपल्या राज्यकर्त्यांनीं घेतली आणि त्याच्या समर्थनार्थ 'हिंदुस्थानची निष्ठा ही लोकशाहीची निष्ठा आहे आणि म्हणूनच आपण ही सार्वमताची घोषणा केली.' असें सांगण्यांत आले.

पाकिस्ताननें काश्मीरवर सैन्य धाडलें. तेथें त्यांनीं नाना अत्याचार केले. हिंदूंचा छळ केला आणि कोणत्याही संस्कृतीला न शोभणारी हिडीस कृत्ये केलीं. त्यावर आपण काय प्रतिक्रिया केली ? फक्त निषेध खलिते पाठविले. कारण हें एकच अस्त्र आपल्यापाशीं आहे. पण आजच्या जगांत या विनधारी अस्त्राचा कांहीं एक उपयोग नाही. आपली लोकशाहीची निष्ठा, शांतता-वाद, निषेध खलिता पाठविण्याचें धोरण हे सर्व आपले आपल्यालाच घातक ठरूं लागलेलें आहे. वास्तविक काश्मीर प्रकरणांत हस्तक्षेप करण्याचा युनोचा कांहींच अधिकार नव्हता.

१ जानेवारी १९४९ रोजी हिंदुस्थान व पाकिस्तान यामधील युद्धतहकुची रेषा आंखली गेली. तेव्हांपासून या वाटाघाटी, फेऱ्या, बैठकी आणि चर्चा सतत चालू आहेत. कारण आपल्या ठिकाणीं 'जी राजकीय निष्ठा घर करून बसली आहे ती जागतिक शांततेची निष्ठा आहे. त्यांत आपल्या राष्ट्राविषयीची, स्वार्थाची निष्ठा मात्र कोठेंही दिसत नाही. एवढी एकच निष्ठा सोडली तर आपल्यामध्ये बाकीच्या सर्व निष्ठा मात्र विपुल आहेत. आणि याच पार्श्वभूमीवर आपणास चीन व भारत यांच्या सद्यःकालीन संबंधावर कांहीं प्रकाश पाडता आला तर तसा प्रयत्न येथें करवयाचा आहे.

१९४९ सालीं चीन स्वतंत्र झाला व त्यानें तिबेटवर स्वारी केली. आणि सहजगत्या तो हस्तगतही केला व त्या वेळेपासून भारत आणि चीन यांमध्ये एक कायमची घोर समस्या निर्माण झाली. पूर्वी ब्रिटीश अमदानींत ल्हासा या ठिकाणीं भारताचा प्रतिनिधि ठेवण्यास भारताला मोकळीक असे. अर्थात् हा हक्क ब्रिटीशांनीं चायना व तिबेट यांचेकडून मिळविला होता. ल्हासा येथें आपल्या प्रतीनिधीबरोबर आपले सैन्य, आपले स्वतःचें पोस्ट व तार ऑफीस हेही ठेवण्याची सुभा होती. हिंदुस्थान सोडून जातांना ब्रिटीशांनीं सांगून ठेविलें होतें कीं भारतानें आपले उपरिनिर्दिष्ट हक्क केव्हांही सोडूं नयेत. नाहीतर चीन भारतावर आक्रमण करील. पण आपणाजवळ - भारतीयांच्याजवळ राष्ट्रीय स्वार्थ नसल्यामुळे इंग्रजांचें हें म्हणणें भारताला समजलें नाही व उमगलेंही नाही. पुढें पंचशील तत्त्वावर आरूढ होऊन त्या गोष्टीची जाणून बुजून उपेक्षा केली गेली. या प्रकरणांदिखील आपण युनोची मदत

ध्यावी असं आपल्या राजकर्त्यांना वाटलं. 'आम्हीं सार्वभौम आहोंत आम्हांला स्वतंत्र राष्ट्र म्हणून यूनोने मान्यता द्यावी.' असा टाहो फोडण्यास तिबेटने यूनोमध्ये सुरुवात केली. पण हा ठराव भारतानेच हाणून पाडला. पूर्वी ब्रिटीशांनी सर्व हक्क मान्य करून घेतलं असतांना आणि ते उपभोगिले असतांना चीनशी मैत्री करण्याच्या उद्देशाने इंग्रजांनी संपादिलेल्या सर्व हक्कांवर १९५४ साली आम्हीं उदक सोडलं. आपण तत्वांचे भोक्ते असल्याने, लोकशाही प्रणालींना न शोभणाऱ्या सूचना अगर हक्क अंमलांत आणणे आपल्या स्वभावांत बसत नाही. केवळ भारताने आपले हक्क गमावल्याने व ब्रिटीशांनी केलेल्या सूचनांकडे दुर्लक्ष केल्यामुळे तिबेटवासीयांना परतंत्र व्हावे लागलं असे म्हटल्यास यत्किंचित्ही अतिशयोक्ति नाही. तिबेट परतंत्र झाल्याबरोबर दलाईलामास आपल्या आश्रयास यावे लागले. व चीनसारखा एक बलाढ्य शत्रू आपणहून आपल्यावर ओढवून घेतला.

१९५४ साली पंचशील तत्वानुसार पहिला करार करण्यांत आला. या करारान्वये कोणत्याही राष्ट्राने दुसऱ्यावर आक्रमण करावयाचं नाही. नेपाळ हा स्वतंत्र होता. आणि सिक्किम व भूतान हे स्वायत्त होते. सुरवातीच्या काळांत चीनने मित्रत्वाचा बुरखा चांगला पांघरला होता. भारताला त्याने पूर्ण विश्वासांत घेतलं व हळूहळू तो आप पायले पसरू लागला. त्याने पहिली उडी घेतली ती माऊंट एव्हरेस्टवर. त्याही गोष्टीकडे आपण दुर्लक्ष केलं. कारण आपणाला चीनची मैत्री संपादन करावयाची होती. उलटपक्षी चीनने मात्र मैत्रीच्या धूळफेकीने भारत डोळे मिटून बसला आहे हे पाहून १२,००० चौरस मैलापर्यंत आंत मुसंडी मारली. तेव्हां कुठे आपण जागे झालो. चीनचे हे कारस्थान पाहून ज्याचं मस्तकांत संताप येत नाही, ते राज्यकर्ते सामर्थ्यवान् नाहीत आणि मुत्सद्दीही नाहीत. भारवीने म्हटलं आहे—

“ अवंन्ध्यकोपस्य विहन्तुरापदां भवन्ति वश्याः स्वयमेव देहिनः ।

अमर्षशून्येन जनस्य जन्तुना न जातहादेन न विद्विषाऽदरः । ”

नेफामागे आक्रमण होणार नाही असे म्हणणाऱ्या आमच्या संरक्षण प्रमुखांना रामदेवरावांची उपमा द्यावीशी वाटते. रामदेवरावाजवळ खजिना संपूर्ण भरलेला होता. तो त्याचा त्यालाच माहीत नव्हता. पण त्याचेपासून ७०० मैलांवर राहणाऱ्या अह्माउद्दीन खिलजीला मात्र पूर्णपणे त्याचा सुगावा लागला होता. एक दिवस रामदेवराव नदीवर स्नानास चालले असतांना घोड्याचे टापांचा आवाज ऐकू येऊ लागला आणि हां हां म्हणतां शत्रू त्याचेंसमोर येऊन उभा राहिला. नेमकी अशीच गत आमची आज झाली आहे. आपल्याला एखादा माणूस शत्रू वाटतो ना ? मग त्याचेशी आपण मैत्री करतां कामा नये. त्याच्यावर विलकूल विश्वास ठेवतां कामा नये. महाभारत म्हणते, “ अविश्वास हेंच खऱ्या राजनीतीचें सार. ” राजाला किंवा राज्यकर्त्याला आई, बाप, मुलें, मित्र कोणीही असत नाही. प्रजा हेंच त्याचें एकमेव

सर्वस्व. पण या उलट भारत मात्र जगन्मित्र आणि अजातशत्रू धर्मराज युधिष्ठिराच्या रथाच्या मार्गानें जात असून आपण सर्व भारतीय निःशंक मनानें त्यांतून संचार करीत आहोंत. या अतिरेकी विश्वासाचा चीननें मात्र पूर्णपणें फायदा उठवला.

‘कम्युनिस्ट राष्ट्रें व साम्यवादी तत्त्वानें चालणारीं राष्ट्रें दुसऱ्या राष्ट्रांवर आक्रमण करीत नसतात आणि म्हणूनच साम्यवादी चीनराष्ट्र देखील भारतावर आक्रमण करणार नाही.’ या मूलभूत भ्रांत कल्पनेमुळें आपला पुढें सर्व सत्यानाश झालेला दिसून येतो. आपण या तत्त्वाची पुरी छाननी केली नाही, किंवा त्या तत्त्वानुसार व्यवहारांत प्रत्यक्ष घडतें काय हेंही पाहिलें नाही. दूर दृष्टीचा अभाव व पूर्णपणें व्यवहारी जीवनापासून दूर अशा स्वप्नाळू व कल्पनासृष्टीत आपण वावरत असल्याचें आपणांस अनेक वेळां प्रत्ययास आलें आहे.

वस्तुस्थिति अशी आहे कीं, स्वतंत्र झाल्यापासून चीननें आक्रमण आणि स्वारी यांशिवाय दुसरें कांहींच केलें नाही. चीननें भारतावर १९५५ सालीं प्रथम आक्रमण केलें. पण भारताचे डोळे उघडले मात्र १९६२ सालीं. म्हणजे पुरी सात वर्षे शत्रूचें आक्रमण दिसण्याकरितां आपणांस घालवावीं लागलीं ! आपलें अज्ञान, उपेक्षा, दुर्लक्ष आणि आत्यंतिक औदार्य हेंच भारताचें खरे शत्रू आहेत. राष्ट्रीय स्वार्थ जाणणें हा राजनीतीचा खरा अर्थ व मंत्र. राष्ट्रनिष्ठा असावी आणि तीही आपल्या राष्ट्रापुरतीच मर्यादित असावी. इतर राष्ट्रांशीं व्यवहार करतांना तिचा कांहींही उपयोग होत नाही. इतर राष्ट्रांबरोबर वागावयाचें म्हणजे कडवेपणा घेऊन वागलें पाहिजे. आपल्याला स्वातंत्र्य मिळाल्यानंतर चीन दोन वर्षांनीं स्वतंत्र झाला पण त्यानें आपल्याही पुढची मजल गांठली आहे. आज तो आपल्यापेक्षांही सामर्थ्यवान् आहे. कारण दण्डसत्ता हाच खऱ्या राजनीतीचा आधारमंत्र आहे आणि तो चीननें पूर्णपणें आत्मसात् केला आहे.

युद्धाचें नैतिक अधिष्ठान :

पूर्वी धारातीर्थ ही युद्धाला संज्ञा होती. पण त्या धारातीर्थाची सामाजिक प्रतिष्ठा मात्र आज नष्ट झाली आहे. युद्ध म्हणजे कसाईखाना. युद्ध करणें हा दुवळ्यांचा धर्म आहे वगैरे अतिरेकी व आत्यंतिक तत्त्वांचा आपण अंगीकार केला. त्यामुळें युद्धाचे नैतिक अधिष्ठान आपण गमाऊन बसलों. मानसिक दृष्ट्या आज आपण इतके कमकुवत बनलों आहोंत कीं युद्धाला पूर्वीची धारातीर्थाची प्रतिष्ठा परत प्राप्त करून देण्यास बराच कालावधी लागेल.

सद्यःस्थितीत हिमालयाचें संरक्षण करावयाचें झालें तर व्यासानें व श्रीकृष्णानें महाभारतांत सांगितलेल्या तत्त्वज्ञानाचें अवलंबन केलें पाहिजे. कारण धर्म स्वतः समर्थ नसतो. वेळी जशी झाडाच्या आश्रयानें रहात असतें तसाच धर्म हाही बलाचें आश्रयानें रहात असतो. हें तत्त्वज्ञान बिंबऊन घेण्याची आज वेळ आली आहे.

हिमालयातील मानववंश व कांहीं जमाती

डॉ. य. भा. दामले

हिमालयावर रहाणारा मानव-वंश मिश्र धर्माचा, मिश्र जातीचा व मिश्र संस्कृतीचा बनलेला आहे. त्याला मुख्यत्वे कारण त्या त्या भागांतील भौगोलिक परिस्थिति आहे. महासागरास ज्याप्रमाणे अनेक लहान नद्या येऊन मिळतात, त्याप्रमाणे हिमालयाच्या पायथ्याशी दऱ्याखोऱ्यांतूनहि मानव जातीचे अनेक वंश या ठिकाणी येऊन राहिलेले दिसतात. परंतु आतां मात्र त्यांना स्वतःचे अस्तित्व राहिलेले दिसत नाही. अनेक शतके नित्य संबंध येत गेल्यामुळे त्यांच्यातील समाज रचनेवर, आर्थिक व्यवहारावर, कुटुंब पद्धतीवर आणि नित्याच्या चालीरीतीमध्ये आतां पुष्कळसा सारखेपणा दिसून येतो.

हिमालयावर राहणाऱ्या लोकांत प्रामुख्याने दोन वंश दिसून येतात. (१) ओरिएंटल, ज्यास आपण पौर्वात्य म्हणतो व (२) तिबेटी-मंगोलियन हे ते वंश होत. पण या दोहोंपैकी आतां कोणीहि वंशशुद्धि सांगू लागला तर तें हास्यास्पदच ठरेल. संकरामुळे आणि अनेक आघात प्रत्याघातांनीं दोन्हीहि वंश एकमेकांत अगदीं मिसळून गेले आहेत. संस्कृति, आचार, रूढी या तर केव्हांच समान झाल्या. पण

प्रत्यक्ष वंशशास्त्राप्रमाणेंहि आकार, वर्ण इत्यादि ठळक आनुवंशिकतेच्या खुणाहि अगदीं सरमिसळ होऊन त्यांनीं तेथें एक स्वतंत्रच असा आपला नवीन आकार निर्माण केला आहे असें म्हटल्यास अतिशयोक्ति होणार नाही. या नवीन समाजाचे आचार-विचार व संस्कृति हिंदु संस्कृतीस अधिक जवळच्या आहेत. तथापि तेथील बहुसंख्य लोक मात्र आपल्याकडील कांहीं लोक ज्याप्रमाणें अद्यापि आपण खुद्द रामचंद्राच्या वंशाचे आहेत आणि त्याहि पलीकडे जावून प्रत्यक्ष चंद्रकुल किंवा सूर्यकुल आपलें असून आपला वंश अद्यापि शुद्ध रक्ताचा आहे असें मानतात, त्याप्रमाणें तेथील कांहीं समाजही आपण अद्यापि मंगोलियन वंशाचे आहेत असें मानतात. याचें उदाहरण म्हणून आपणास नागा लोकांचे देतां येईल. वस्तुस्थिति मात्र तशी नाही.

येथील समाजांत पितृसत्ताक कुटुंबपद्धतीप्रमाणें कांहीं ठिकाणीं मातृसत्ताक कुटुंब-पद्धतीही दिसून येते. पितृसत्ताक कुटुंबपद्धति असलेल्या समाजांत स्त्रियासुद्धां विकत घेतल्या जातात. प्रत्यक्ष स्वतःची बायकोही विकली जाते. पण कांहीं गोष्टींत तिला पुरुषाहत्केच महत्त्व आहे हें लक्षांत ठेवले पाहिजे.

खासा ही जमात हिमालयांतील सर्व जमातीमध्ये महत्त्वाची समजली जाते. पण त्यांची देवळाविषयी कल्पना मात्र विलक्षण आहे. काठीला झेंडा लावून ती रोवली कीं त्याचें देऊळ तयार होतें. इतर जमातीप्रमाणेंही देखील भटकी जमातच आहे. डेहराडून जिल्ह्यांत त्यांची मुख्य वस्ती आहे. शेतीच्या बाबतींत यांच्यांत पुष्कळ सुधारणा झालेली दिसून येते. त्यामुळें यांचे जीवनास थोडेसें स्थैर्य प्राप्त झालेलें आहे. त्यांच्यातील बहुपतित्वाची परंपरा पांडवांपासून आली आहे व म्हणून आपण पांडववंशीय आहेत असा त्यांचा समज आहे. त्यांच्याही ब्राह्मण व क्षत्रीय अशा दोन जाती आहेत. पण इतरांप्रमाणेंच येथेही वंशशुद्धि नाहीच. रोटी व वेदी व्यवहार सर्वांचा होतो. पण बोग ही जमात मात्र अपृश्य समजली जाते. त्यांना अगदीं खालचा दर्जा देण्यांत येतो. खरें म्हणजे ते गुलामच होत. यांच्यात अनेक स्त्रियांशीं विवाह करणें हें सर्रास रूढ आहे. कांहीं ठिकाणीं मोठ्या बायकोला श्रेष्ठ स्थान देण्यांत येतें पण वारसा हक्क पुरुषांना किंवा मुलांनाच मिळतो. तो हक्क स्त्रीला नाही. या जमातीमध्ये सामाजिक नीति-नियमांचें फारसें प्रस्थ नाही. स्त्री-पुरुषांचें संबंधांतहि कडक निर्बंध नाहीत.

भोटिया ही जातसुद्धां या भागांत महत्त्वाची समजली जाते. आलमोडा जिल्ह्यांतहि यांची वसाहत दिसून येते. पण हिमालयांत राहणारे भोटिया व आलमोडांत राहणारे भोटिया यांत बराच फरक आहे. यांच्यांत स्त्रियांविषयीं आदर दिसून येतो. जमात भटकी असली तरी उंच भागांत राहण्याकडे त्यांचा अधिक कल आहे. उंच भागावर राहणाऱ्या स्त्री-पुरुषांच्यामध्ये व्यक्तिस्वातंत्र्य पूर्णपणें दिसून येते. पण सखल प्रदेशांत राहणाऱ्या लोकांत स्त्रियांवर निर्बंध लादण्याचा कटाक्ष दिसून येतो. भोटिया

हिमालयातील मानववंश व कांहीं जमाती

डॉ. य. भा. दामले

हिमालयावर राहणारा मानव-वंश मिश्र धर्माचा, मिश्र जातीचा व मिश्र संस्कृतीचा बनलेला आहे. त्याला मुख्यत्वे कारण त्या त्या भागांतील भौगोलिक परिस्थिति आहे. महासागरास ज्याप्रमाणे अनेक लहान नद्या येऊन मिळतात, त्याप्रमाणे हिमालयाच्या पायथ्याशी दऱ्याखोऱ्यांतूनहि मानव जातीचे अनेक वंश या ठिकाणी येऊन राहिलेले दिसतात. परंतु आतां मात्र त्यांना स्वतःचे अस्तित्व राहिलेले दिसत नाही. अनेक शतके नित्य संबंध येत गेल्यामुळे त्यांच्यातील समाज रचनेवर, आर्थिक व्यवहारावर, कुटुंब पद्धतीवर आणि नित्याच्या चालीरीतीमध्ये आतां पुष्कळसा सारखेपणा दिसून येतो.

हिमालयावर राहणाऱ्या लोकांत प्रामुख्याने दोन वंश दिसून येतात. (१) ओरिएंटल, ज्यास आपण पौर्वात्य म्हणतो व (२) तिबेटी-मंगोलियन हे ते वंश होत. पण या दोहोंपैकी आतां कोणीहि वंशशुद्धि सांगू लागला तर तें हास्यास्पदच ठरेल. संकरामुळे आणि अनेक आघात प्रत्याघातांनीं दोन्हीहि वंश एकमेकांत अगदीं मिसळून गेले आहेत. संस्कृति, आचार, रूढी या तर केव्हांच समान झाल्या. पण

प्रत्यक्ष वंशशास्त्राप्रमाणेंहि आकार, वर्ण इत्यादि ठळक आनुवंशिकतेच्या खुणाहि अगदीं सरमिसळ होऊन त्यांनीं तेंथें एक स्वतंत्रच असा आपला नवीन आकार निर्माण केला आहे असें म्हटल्यास अतिशयोक्ति होणार नाही. या नवीन समाजाचे आचार-विचार व संस्कृति हिंदु संस्कृतीस अधिक जवळच्या आहेत. तथापि तेथील बहुसंख्य लोक मात्र आपल्याकडील कांहीं लोक ज्याप्रमाणें अद्यापि आपण खुद्द रामचंद्राच्या वंशाचे आहोंत आणि त्याहि पलीकडे जावून प्रत्यक्ष चंद्रकुल किंवा सूर्यकुल आपलें असून आपला वंश अद्यापि शुद्ध रक्ताचा आहे असें मानतात, त्याप्रमाणें तेथील कांही समाजही आपण अद्यापि मंगोलियन वंशाचे आहोंत असें मानतात. याचें उदाहरण म्हणून आपणास नागा लोकांचे देतां येईल. वस्तुस्थिति मात्र तशी नाही.

येथील समाजांत पितृसत्ताक कुटुंबपद्धतीप्रमाणें कांहीं ठिकाणीं मातृसत्ताक कुटुंबपद्धतीही दिसून येते. पितृसत्ताक कुटुंबपद्धति असलेल्या समाजांत स्त्रियासुद्धां विकत घेतल्या जातात. प्रत्यक्ष स्वतःची बायकोही विकली जाते. पण कांहीं गोष्टींत तिला पुरुषाइतकेंच महत्त्व आहे हें लक्षांत ठेवले पाहिजे.

खासा ही जमात हिमालयांतील सर्व जमातीमध्ये महत्त्वाची समजली जाते. पण त्यांची देवळाविषयी कल्पना मात्र विलक्षण आहे. काठीला झेंडा लावून ती रोवली कीं त्याचें देऊळ तयार होतें. इतर जमातीप्रमाणेंही देखील भटकी जमातच आहे. डेहराडून जिल्ह्यांत त्यांची मुख्य वस्ती आहे. शेतीच्या बाबतींत यांच्यांत पुष्कळ सुधारणा झालेली दिसून येते. त्यामुळें यांचे जीवनास थोडेसें स्थैर्य प्राप्त झालेलें आहे. त्यांच्यातील बहुपतित्वाची परंपरा पांडवांपासून आली आहे व म्हणून आपण पांडववंशीय आहोंत असा त्यांचा समज आहे. त्यांच्याही ब्राह्मण व क्षत्रीय अशा दोन जाती आहेत. पण इतरांप्रमाणेंच येथेंही वंशशुद्धि नाहीच. रोटी व वेटी व्यवहार सर्वांचा होतो. पण बोग ही जमात मात्र अपृश्य समजली जाते. त्यांना अगदीं खालचा दर्जा देण्यांत येतो. खरें म्हणजे ते गुलामच होत. यांच्यात अनेक स्त्रियांशीं विवाह करणें हें सरास रूढ आहे. कांहीं ठिकाणीं मोठ्या बायकोला श्रेष्ठ स्थान देण्यांत येतें पण वारसा हक्क पुरुषांना किंवा मुलांनाच मिळतो. तो हक्क स्त्रीला नाही. या जमातीमध्ये सामाजिक नीति-नियमांचें फारसें प्रस्थ नाही. स्त्री-पुरुषांचें संबंधांतहि कडक निर्बंध नाहीत.

भोटिया ही जातसुद्धां या भागांत महत्त्वाची समजली जाते. आलमोडा जिल्ह्यांतहि यांची बसाहत दिसून येते. पण हिमालयांत राहणारे भोटिया व आलमोडांत राहणारे भोटिया यांत बराच फरक आहे. यांच्यांत स्त्रियांविषयीं आदर दिसून येतो. जमात भटकी असली तरी उंच भागांत राहण्याकडे त्यांचा अधिक कल आहे. उंच भागावर राहणाऱ्या स्त्री-पुरुषांच्यामध्ये व्यक्तिस्वातंत्र्य पूर्णपणें दिसून येते. पण सखल प्रदेशांत राहणाऱ्या लोकांत स्त्रियांवर निर्बंध लादण्याचा कटाक्ष दिसून येतो. भोटिया

३६ : हिमालय दर्शन

जमातीत एकदां वायको विकत घेतल्यानंतर तिला स्वातंत्र्य देण्यांत येत नाही. या समाजांत स्त्रीला अगदी निकृष्ट दर्जाचें स्थान देण्यांत येते. इतर जमातींच्या मानानें भोटिया लोकांचा तिवेदशीं निकटचा संबंध आला. यांचा देव महादेव व कैलास हें पवित्र तीर्थस्थान आहे. शंकर-पार्वतीची पूजा जमातींत फार रुढ आहे. पण त्यांतहि गंमत अशी कीं पूजा-अर्चा स्त्रीनें करावयाची. पण समाजांत मात्र तिला दासीचें स्थान. पुरुषाबरोबरीनें ती समाजांत वावरूं शकत नाही.

परदा ग्रंथ संग्रहालय, ठाणे. स्थळप्रत.

अनुक्रम...३७९८०..... वि:नी.व.ध.
क्रमांक१५५१..... नोंद वि:६/५/६५.....

हिमालयांतील वनस्पती, औषधी व खनिज संपत्ती

(कांहीं प्रमुख पिकें, प्राणी व पक्षी)

डॉ. वि. आ. बेडेकर

इतर विषयांप्रमाणेंच आयुर्वेदाच्या दृष्टीनेहि हिमालयाचें फारच महत्त्व आहे. ज्या प्राचीन ऋषी-मुनींनी लोककल्याणासाठीं आयुर्वेद शास्त्राची प्रथम चर्चा केली ते हिमालयांतच रहात होते. जमदग्नि, वसिष्ठ, कश्यप, भृगु, अत्रि, गौतम, भरद्वाज इत्यादि विचारवंत ऋषींनीं एकत्र येऊन या आयुर्वेद शास्त्राची प्रथम चर्चा हिमालयाच्या परिसरांतच केली व असें ठरविलें कीं सर्व ऋषींचे प्रतिनिधि म्हणून भरद्वाज ऋषींनीं इंद्राकडे जावें व आयुर्वेद शास्त्रांतील मूलभूत सिद्धान्त समजूत घेऊन ते आपणा सर्वास सांगावेत. सर्व ऋषींच्या विनंतीप्रमाणें महर्षि भरद्वाज इंद्राकडे गेले व सर्व आयुर्वेदाचें अध्ययन करून त्यांनीं आपल्या शिष्यांना तो शिकविला. भरद्वाज ऋषींच्या सर्व शिष्यांनीं आपण स्वतः प्रयोग करून स्वतंत्र स्वतंत्र अशा आयुर्वेद संहिता रचल्या. त्याच संहिता आज भृगु-संहिता, अत्रि-संहिता, जमदग्नि-संहिता, गौतम-संहिता इत्यादि नांवांनीं

प्रसिद्ध आहेत. विशेष असा की त्या सर्व संहिता हिमालयाच्या परिसरांतच रचल्या गेल्या असं आपण परंपरेप्रमाणे मानतो. हिमालयांतील औषधी, वनस्पती इत्यादींचे गुणधर्म व उपाययोजना या संहितांतून स्पष्टपणे सांगितल्या आहेत. या सदमांत असा एक सिद्धांत मांडला जातो की —

हिमवद्विन्ध्यशैलाभ्याम्
प्रायो व्याप्ता वसुंधरा ।
सौम्यं पथ्यं च तत्राद्यम्
आग्नेयं वैन्ध्यमौषधम् ॥

अर्थ :—ही सर्व पृथ्वी (भारत वर्ष) हिमालय व विन्ध्य पर्वताने व्यापलेली आहे. हिमालय पर्वतांतील औषधी, सेवनास सौम्य, शीतवीर्य व पथ्यकारक असतात. तर विन्ध्याद्रीवरील औषधी गुणाने उष्णवीर्य व अग्निप्रदीपक असतात.

या दृष्टीने विचार करतां हिमालयांतील औषधींच्या संबंधांत आपल्याकडे फार प्राचीन काळापासून अति सूक्ष्म दृष्टीने विचार झालेला दिसून येतो. आज त्यांची माहिती आपणांस परंपरेने, ग्रंथांतरांतून किंवा गुरुमुखाने जेवढी उपलब्ध होऊ शकते तेवढीच आपणाजवळ खरी आहे. शक्य ती माहिती खाली देत आहे.

या ठिकाणी वनस्पती, औषधी व खनिज संपत्ती यांची माहिती देतांना त्याच्या अनुपंगानेंच हिमालयांत वहाणाऱ्या प्रमुख नद्या, कांहीं प्रमुख पिके, प्राणी, पशुपक्षी यांचीहि अगदी स्थूल मानाने माहिती दिलेली आहे. तीहि महत्त्वाची वाटल्यावाचून रहाणार नाही.

वनस्पती व औषधी : (कंसांतील नावे स्थळांची.)

अड्डसा	अतिविप	अरणी	आक्रोड
आघाडा	आम्रवृक्ष-वन (चिडा, गोरन्या)	आवळा	इसबगोल
ऊस (आरकोट)	ऋषभक	एलवालुक	ओक (मायावती)
ओवा (मायावती)	कचोरा	कटीलिंब	कस्तुरी
काकडशिंगी	काकोली	कायफळ	कांचन
किरमाणी ओवा	किराईत	कुटकी	कुमारी
कुष्ठ	केळी (जंगली) (गोरन्या)	कोरांटी	कंदळ

धीरकाकोली	खुरसानी ओवा (मायावती, पिठोरागड)	गुलाब-गुलाबी (जंगली)
गुलाब-तांबडा (जंगली)	गुलाब-पांढरा (जंगली)	गुलाब-पिवळा (जंगली)
गुळवेल		
गोरोचन	ग्रंथीपर्ण	चाकवत
चिरफळ	च्चिलारी (भोट)	चीड (धारी, पिठोरागड)
जटामांसी	जीवक	टाकळा (भोट)
टेंडू		
तगर	तमालपत्र	तालिसपत्र (पिठोरागड)
तेजवळ		
दारुहळद	देवदार (देवीधुरा, धुनाघाट व मायावती)	धमासा (देवीधुरा)
धायटी		
नखला	नागपुष्पी	नागरमोथा (मायावती)
निम्ब		
निलगिरी	निरगुंडी (भोट)	निवडुंग (देवीधुरा)
पाईन		
पाडळ	पारिजात	पांगारा
पिंपळ	पीतचंद	पुदिना
पोखरमुळ	बचनाग	वावची
		(पिठोरगड)
बांबू	वेल	ब्रह्मदंडी
		(देवीधुरा)
ब्राह्मी	भारंगमूळ	भूजपत्र
मखई	महानिम्ब	मुंढवा धान्य (पिठोरगड)
मुसळी	मोदा	मोरशिखा
रोडंडम (मायावती)	लोध्रा	वटवृक्ष
रास्ना		
वाळा (मायावती)	विदरीकंद	विंचवाचें झाड
विषविषाण		
वेखंड	शतावरी	शालवृक्ष (भोट)
शिककाई		

४० : हिमालय दर्शन

शिलाजीत	शिवण	शेवाळे	सरळ
साग	सागवान	सातवीण	सोमवह्नी
(धुनाघाट, मायावती)			
हपुवा.			

खनिज संपत्ति :

अभ्रक	गेरू	टाकणखार	चुना
सैन्धव	सोनें		

काहीं पिकें :

ऊस	कोद्रा	गहूं	जव (सातू)
तांदूळ	नाचणी	फापरा	मकई
मुंदवा	राजगिरा		

काहीं पक्षी :

कावळा	कावळ्यासारखा पक्षी	काळा पीलक	काळ्या चिमण्या
कृष्ण बलाक	कंपनकर	खडकी गप्पीदास	गिधाड
चास	चांदकोर	टीट	दयाळ पक्षी
पाकोळी	पाणकावळा	पावशा	पोपट
बुलबुल	शिगचोच्या	हंस पक्षी	

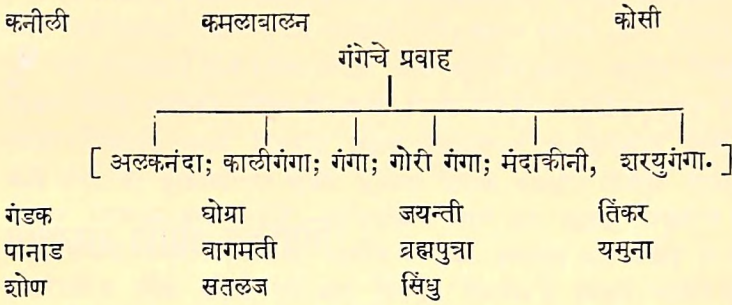
जंगली प्राणी :

अखल	उंदीर (रानटी)	कुत्रें	खेंचर
खोंड (बैल)	गाढव	गाय	घोडा (रानटी)

१. आधुनिक भौतिक विद्यांचा प्रसार हिमालय प्रदेशांत फार कमी असल्याने व पुष्कळ ठिकाणी हिमालय अतिशय ठिसूळ असल्याने खनिज पदार्थांची माहिती व त्यांचें उत्पादन याकडे विद्वानांचें फार थोडें लक्ष गेलेलें दिसतें. संशोधनानंतर वरील खनिज संपत्ती अधिक प्रमाणांत निश्चित सापडेल व नवीन खनिजेहि सांपडण्याचा पुष्कळ संभव वाटतो. —संपादक.

छबु	तट्टे	नीलवानर	फिया
मसे	माकड	म्हैस	याक
वनगाय	वाघ	शेळ्या-मेंढ्या	हत्ती (जंगली)
हरीण (कस्तूरी मृग)	हरीण (मुँकणारे)	हरीण तिवेटी	हिमचिक्ता

कांहीं प्रमुख नद्याः



[टीप : प्रत्यक्ष हिमालयांत जाऊन स्वतः वनस्पती शोधून त्यावर प्रयोग किंवा संशोधन करून आपणापुढे ते मांडण्याचें कार्य फारसें कोणी केलेलें नाहीं. किंबहुना तो एक दुर्लक्षिलेला व उपेक्षेचा विषय झालेला आहे, यांत शंका नाहीं. तथापि या सदर्भात जी जी माहिती ज्या ज्या मार्गांनीं आजपर्यंत आपणाकडे आली व यथावत् श्रद्धेनें जतन करून आपल्या पूर्वजांनीं जी आपणांस सांगितली वा लिहून ठेवली ती माहिती किमानपक्षीं आपण लोकांच्यापुढें ठेवावी याच उद्देशानें डॉ. वेडेकर यांनीं बरील माहिती संकलित केली आहे.

आजच्या परिस्थितींत निरनिराळ्या बाजूंनीं हिमालयाचें अंतरंग व बहिरंग शोधीत असतांना व भारताचे हिमालयाशीं फार प्राचीन काळापासूनचे सांस्कृतिक, सामाजिक व धार्मिक संबंध जोडत असतांना या सर्व संबंधांची एकात्मता दाखविण्यासाठीं आयुर्वेद शास्त्राची हिमालयांतील परंपरा आपणांस फार उपकारक ठरणार आहे. दिलेली सर्व माहिती स्वतः संशोधन करून किंवा प्रत्यक्ष पहाणी करून मांडलेली नसल्यानें त्यांत क्वचित् प्रसंगीं कांहीं बाबतींत मतभेद होण्याचाहि संभव होणार नाहीं, असें नाहीं. तथापि अधिकारी लेखक व प्रमाणभूत ग्रंथ यांच्या आधारें ही माहिती लेखकांनीं दिली असल्यामुळें सर्वसामान्यपणें त्या बाबतींत मतभेदास जागा रहाणार नाहीं असें वाटतें.—संपादक.]



हिमालय आणि अध्यात्म

डॉ. पु. श्री. भट

नास्तिक मनुष्य देवाला नमस्कार करीलच असें नाही. पण हिमालयाचें विशाल, भव्य आणि विलोभनीय स्वरूप पाहून मात्र प्रत्येक प्राणिमात्राचें—मग तो आस्तिक असो अगर नास्तिक असो—हात जोडले जातीलच. नगाधिराज हिमालय जातीला स्थान देत नाही, धर्माला ओळखत नाही, पंथ-संप्रदाय जाणत नाही. कोणाहि आबालवृद्धांनीं, गरीबश्रीमंतांनीं हिमालयाच्या कुशीचा आश्रय घ्यावा आणि त्याच्या अवाढव्य शरीरावर हजारों वर्षांपासून कोरून ठेवलेलें जीवन-दर्शन वाचावें, त्याच्या गिरीकुहरांतून हजारों वर्षे निनादत असलेलें ॐकारध्वनि ऐकावेत आणि आपलें ऐहिक जीवन कृतकृत्य झाल्याचें समाधान मिळवावें. पण ज्या भक्ताची दृष्टि अन्तर्मुख असेल त्यालाच तें माहात्म्य दिसू शकेल, ते ध्वनी ऐकू येतील. सूक्ष्म, अन्तर्मुख, आत्मनिष्ठ दृष्टीशिवाय विशाल सम्पन्न सृष्टीचें अथांग दर्शन घडत नाही.

पांढरीं शुभ्र हिमशिखरें हिमालयाचे मुकुटमणिच होत. नितान्त रमणीय, पवित्र व गगनचुंबी असंख्य शिखरें हजारों वर्षे ऋषि-मुनींचें आश्रम झाले आहेत. त्यांचें

स्मरण होतांच हजारों वर्षांची ऋषि-मुनींची, संत-महंतांची, असंख्य साधकांची अखण्ड परंपरा आपल्या डोळ्यांपुढें उभी रहाते. पवित्र वातावरण आसमंतांत घुमूं लागतें आणि खऱ्या अन्तरंगाच्या दर्शनाची ओढ अधिकच वाढते. हिमालयाचें बहिरंग किर्तीहि आकर्षक, निसर्गसौंदर्यानें भरलेलें असलें आणि प्रत्यक्ष तीनहि जगतांतील सौंदर्य एकवटून दाखविण्याचें सामर्थ्य त्याच्यांत असलें तरी तें बहिरंगच होय. हिमालयाचें अंतरंग जाणून घेतल्याशिवाय हिमालयाचा खरा साक्षात्कार व ऋषि-मुनींच्या आत्म्याचें यथार्थ दर्शन घडणार नाहीं.

फार प्राचीन काळापासून हिमालयांत तपस्विजनांची परंपरा अव्याहतपणें चालूं आहे. ब्रह्मदेवाच्या पुत्रांनें येथेंच तपश्चर्या केली. ज्याला आपण आद्य मानव मानतो त्या मनुनें प्रलयकाल प्राप्त झाला असतां याच नगाधिराजाचा आश्रय घेऊन तपःसाधना केली. पुराणकाळांतील राम-कृष्ण किंवा अगर्दी आधुनिक स्वामी रामतीर्थ, स्वामी विवेकानंद, समर्थ रामदास स्वामी इत्यादींच्या तपःसाधनेची देखील हीच भूमि होती. या हिमालयाच्या पवित्र भूमीवर पाऊल पडतांच तेथील वातावरणाचा मनावर मंगलमय प्रभाव पडतो. सुरवातीसच त्यानें मन अगर्दी प्रफुल्ल व टवटवीत बनतें. साधक त्याच्या सामर्थ्यावर मार्गांत येणाऱ्या असंख्य अडचणींना न जुमानत अंतरंगांतच प्रवेश करित पुढें जात असतो. अंतरंग हें जितकें कठीण व जितकें जटिल आहे तितकेंच बाह्यंग देखील, समजण्यास, ओळखण्यास कठीण आहे. पण अंधळ्यालाहि दृष्टि प्राप्त करून देण्याची ज्याची शक्ति आहे, त्याच्या अगाध शक्तीनें आपण तो कठीण भाग देखील सहज आकलन करूं शकतो. अध्यात्मानें जो निरुपम आनंद व जें शाश्वत सुख प्राप्त होतें, तें इतर अन्य गोष्टींनीं प्राप्त होऊं शकणार नाहीं. आपले सर्व प्रयत्न, आपली सर्व धडपड, सुखासाठींच असते; व त्यासाठीं सर्व जगताचें परिभ्रमण करण्यासही आपण तयार असतो. पण खरें सुख मात्र आपल्यामध्येच समावलेलें आहे, हें लक्षांत येत नाहीं. “तुझे आहे तुजपार्शी, परि जागा चुकलाशी” अशी फसगत दुर्दैवानें मानवाची झालेली आहे.

“सर्व सोडोनी शोधा मजला” असें देवानेंच प्रत्यक्ष सांगितलें आहे. देवाची आज्ञा आपण ऐकली असती तर आपल्याला खऱ्या सुखाचा लाभ झाला असता. एखादी बाह्य वस्तु मिळाल्यानें होणारा आनंद किती काळ टिकतो? तो आनंद अगर्दीच क्षणभंगुर असतो. दुसऱ्याच क्षणीं आपल्याला त्याचा वियोग जाणवतो. मग ज्याचा वियोग होणार नाहीं अशी वस्तु आहे का? अध्यात्म म्हणते आहे. आणि ती वस्तु म्हणजे ‘मी’. आपल्याला आपला वियोग कधीं झाला आहे कां? किंवा होईल कां? आपल्याला साक्षात्कार झाल्यासुद्धें दुःखाची प्रचीति येईल का? नाहीं. त्यापासून आनंदाचाच लाभ होईल. आणि तो आनंद अक्षय्य असेल! चराचर सृष्टींत भरून जाणारा तो आनंद असेल!! आपण जगांतली प्रत्येक वस्तुही कदाचित् मिळवूं शकूं. पण आपण आपणालाच मिळविलें नाहीं तर पुष्कळ मिळविलेल्या मूल्यवान्

वस्तूंचीहि किंमत शून्यच ठरेल. आपले ऋषि-मुनी अनंत काळ हेंच सांगत आले आहेत.

आपण दगडांत परमेश्वराचें स्वरूप पहातो. पण असा फत्तरहि निर्गुण ब्रह्माची वाट दाखवितो. सगुणांतून निर्गुणाकडे आणि मूर्तीच्या द्वारें अमूर्तीकडे जाण्याची आपल्या ऋषि-मुनींची शिकवण आहे. साप, वाघ, सिंह आदि हिंस्र पशुमध्येहि सगुण ब्रह्माचें रूप पहावयास हिमालय शिकवितो. आणि त्यांच्यावर प्रेम करीत करीतच साधकांना अनंतांत, शाश्वतांत नेऊन मोडण्याचें कार्य आजवर हिमालयानें केलेलें आहे. अशा हिमालयांतील तपोभूमि कशी आहे हें आपण पाहूं.

बाणासुराची मुलगी उषा हिनें तप केल्यावरून आज प्रचलित असलेलें उखिमठ हें नामाभिधान प्राप्त झालेलें तपोवन याच हिमालयाच्या कुशांत आहे. इक्ष्वाकु कुलांतील मांधाता राजा यानें येथेंच तपःसाधना केली. एका दिवसांत पृथ्वी पादाक्रांत करणारा राजा म्हणून मांधात्याची ख्याति आहे. तुंगनाथ हा घनदाट झाडीचा प्रदेश होय. पण वर वर चढत जातांना झाडी अगदीं विरळ होत जाते. तपःसाधनेला ही जागा अतिशय योग्य अशी वाटते. या भागांत पंचाहत्तर—ऐंशी फूट उंच असलेले वृक्ष दृष्टीस पडतात. अनेक हिंस्र पशु व श्वापदेही तेथें आहेत. पण त्यांच्यापैकीं एकही जण इजा करीत नाही. सर्वत्र गंभीर व शांत असें वातावरण आहे. हिरवेंगार वैभव सर्वत्र पसरलेलें दिसतें. झाडांचे बुंधे आणि फांद्या देखील हिरव्यागार दिसाव्यात म्हणून परश्वरानें त्यांना शेवाळ्यानें झाकून टाकलें आहे. शेवाळ्याच्या पारंब्या कांहीं ठिकाणीं लोंबत असल्याचें दिसून येतें. याच्याच वरच्या बाजूस गोपेश्वर स्थान आहे. शंकारानें मदनाला येथेंच जाळलें. व्यासांनीं अष्टादश पुराणें येथेंच सांगितलीं. तीं पुराणें व्यासांनीं ज्या लतेखालीं बसून लिहिली तिचें नांव कल्पलता. येथें गणेशाचें देऊळ आहे. गुरुगोविंदसिंगानें ज्या ठिकाणीं तपश्चर्या केली, तें हेमकुंड सरोवर याच परिसरांत आहे. अशा ठिकाणीं नास्तिकांतल्या नास्तिकालासुद्धां तपःसाधना करून आत्मसाक्षात्कार करून घ्यावा किंवा मोक्षप्राप्ति करून घ्यावी असें वाटल्यावांचून रहाणार नाही.

आतां बद्रीनाथाचें तीर्थ पाहूं. पवित्र गंगामातेचा उगम येथेंच आहे. तें उगमस्थान पाहून मन कृतकृत्य होतें. दोन पर्वत एकमेकास चिकटून उभे असून त्यांतून गंगामार्हाचा उगम आहे. त्या दोन पर्वतांना नर व नारायणी अशी नांवे आहेत. हीं नांवे देखील दोन ऋषींचींच आहेत. याच परिसरांत भगवान् रामचंद्रांनीं बांधलेले वीरमारुतीचें देवालय आहे असें श्रद्धावंत लोक मानतात. सीमेवरील माना गांव हे याच्याच परिसरांत आहे. त्यापुढें व्यास-गुंफा असून या गुंफेंत बसूनच व्यासमहर्षींनीं महाभारत लिहिलें असें मानतात. या वातावरणांत व या परिसरांत तपःसाधना करण्याची बुद्धि कोणास बरें होणार नाही ?

या तपःसाधनेतील कांहीं वैशिष्ट्ये मात्र आपण लक्षांत घेतलीं पाहिजेत. कर्मेंद्रियावर ताबा ठेवला असतां तपःसाधना लवकर सफल होते. मनःसंयम किंवा कर्मेंद्रियावरील ताबा ही गोष्ट कठीण खरी ! पण हिमालयाच्या कुशीत शिरल्यानंतर मात्र वातावरणाच्या प्रभावानें, ऋषिमुनींच्या तपश्चर्येच्या सामर्थ्यानें आणि अज्ञेय अशा शक्तीच्या आधारानें ही गोष्ट सुलभ होते. आपली अवखळ इंद्रिये हिमालयाचे परिसरांत आपोआपच संतृप्त झाल्याप्रमाणें शांत होतात. फार प्राचीन काळच्या देवदेवतांच्या कथा किंवा ऋषि-मुनींच्या तपःसाधना यांनीं तर हिमालय अनंत काल दुमदुमून गेलाच आहे. परंतु आजहि शेकडों नव्हे हजारांच्या संख्येनें अनेक संत, महंत, साधु, बैरागी, संन्यासी, परिव्राजक, भिक्षु आणि अर्हंत पन्नास-पन्नास वर्षे तपश्चर्या करीत, परमेश्वराच्या प्राप्तीसाठीं, आत्मसाक्षात्कारासाठीं किंवा अज्ञेयाच्या ज्ञानासाठीं किंवा शाश्वत तत्त्वांत विलीन होण्यासाठीं, हिमालयाच्या या पवित्र भूमीवर प्रखर तपःसाधना करीत असलेले दिसून येतात. त्यांच्या सहवासांत आयुष्यांतला एक तरी मंगल क्षण घालविण्याचें भाग्य मिळावें असें वाटल्यावाचून रहात नाहीं.

हिमालयांतील भाषा : एक दृष्टिकोन

डॉ. ना. गो. कालेलकर

हिमालयांतील भाषांमदल वोलण्यापूर्वी भारताला अखंड प्रवाही अशा सरितांची देणगी देणाऱ्या, उत्तरेकडील मानवी आणि नैसर्गिक आपत्तींपासून त्याचें आजपर्यंत रक्षण करणाऱ्या आणि अनेक प्रकारच्या निसर्ग संपत्तींनी त्याला समृद्ध बनवणाऱ्या या पर्वतराजीचा व्याप आहे तरी केवढा, अशी जिज्ञासा मनांत उत्पन्न होते. हिमालय ही भारताची उत्तर सीमा आहे. ती एक अभेद्य तटबंदी आहे असें आपण मानत होतो, पण विज्ञानयुगाच्या या काळांत आपला भ्रमनिरास झाला आहे. उत्तरेकडे एक नगाधिराज पूर्वेपासून पश्चिमेपर्यंत पसरलेले आहेत. या पलीकडे भारतीयांना त्याच्यावाचून फारसें ज्ञान नसावें. कालीदासानें त्याचें “पूर्वापरौ तोयनिधी वगाह्य स्थितः” आणि “पृथिव्या मानदंडः” असें काव्यमय वर्णन केलें. वर्गांत शिकवायला बरे आहेत, पण राजकारणांत निरुपयोगी आहे. कारण राज्यकर्त्यांना दोन गोष्टींची सर्वांत अधिक आवश्यकता असते : एक बलशक्ती आणि दुसरी विनिमयशक्ती.

बलशक्ती म्हणजे स्वातंत्र्य टिकवून ठेवण्यासाठी लागणारें भौतिक सामर्थ्य—सैन्य,

विमानदल, नौदल इत्यादी आधुनिक साधनांनीं सज्ज असलेली रक्षणयंत्रणा आणि शस्त्रास्त्रें निर्माण करणारे कारखाने व अधिक प्रभावी अस्त्रांच्या निर्मितीचें संशोधन करणाऱ्या प्रयोगशाळा. पण कोणताहि देश कांही सदैव युद्धांत गुंतलेला नसतो. तसेंच ज्या वेळीं गुंतलेला असेल त्या वेळीं आघाडी शिवायच्या इतर भागांत दैनंदिन व्यवहार नित्याप्रमाणेच चालू असतात. मात्र आघाडीवरील लोकांचे काम सुरळीत व्हावें, त्यांचीं मनें उत्साही आणि कर्तव्यतत्पर रहावीं, आपल्याबद्दल काळजी करणारे आणि आपल्याला कांहींही कमी पडूं नये यासाठीं झटणारे संबंध राष्ट्र आपल्या पाठीशीं आहे हा विश्वास त्यांना असावा म्हणून विन-लष्करी जनतेला एकजुटीनें काम करणें भाग असते. ही एकजूट घडवून आणणारे मुख्य साधन विनिमयशक्ती हें होय. लोकांना त्यांचे हक्क, कर्तव्ये, सामर्थ्य, त्यांचे हिताहित यांची जाणीव करून देण्यासाठीं ही शक्ती वापरतां येते. सिनेमा, रेडिओ, व्याख्यानें, प्रचाराचे कार्यक्रम ही या शक्तीची व्यक्त रूपे होत; पण या सर्व व्यक्त रूपांनाही एका माध्यमाची जरूर असते. तें माध्यम म्हणजे ज्या लोकांना आपण एकत्र आणूं इच्छितों त्या लोकांना समजणारी भाषा.

आज सुरं असलेल्या भाषिक वादाच्या कोलाहलांत ही गोष्ट आपण सुद्धा लक्षांत घेतली पाहिजे. लोकांशीं संपर्क साधायचा असेल तर त्यांच्या भाषेतूनच साधतां येईल. सर्वांनीं राष्ट्रभाषा शिकावी अशी सदिच्छा व्यक्त करून हें काम होणार नाही. ज्याची भाषा समजत नाही त्याच्याकडे दुर्लक्षच करायचें, त्याला म्लेंच्छ म्हणायचे, या आत्मघातकी धोरणासुद्धे अनेक आदिवासी समाज आपल्यापासून दूर गेले आणि परधर्मीयांच्या प्रचाराला बळी पडले. सुराज्य म्हणजे आपल्याला मानमरातव आणि सुलाला मोठ्या पगाराची नोकरी असें मानणारे आणि धर्मरक्षण म्हणजे आपली शेंडी आणि जानवे शाबूत राखणे असा अर्थ करणारे लोक आपणच. या आत्मकेंद्री वृत्तीचा परिणाम सर्व क्षेत्रांत दिसून येतो. उदाहरणार्थ, राष्ट्रभाषेचाच प्रश्न घ्या. राष्ट्राची सर्वमान्य अशी एक व्यवहार भाषा असावी हें ध्येय कांहीं वाईट नाही. पण तें मूर्त स्वरूपाला येईपर्यंत आपल्या या विशाल देशांत जितक्या भाषा बोलल्या जातात त्या सर्वांची माहिती करून घेणें, प्रत्येक प्रदेशांत तेथील भाषा, मग ती कितीही अपरिचित असो, कितीही थोड्या लोकांकडून बोलली जात असो, बोलणारे अधिकारी आणि कर्मचारी नेमणें, हें देशहिताच्या दृष्टीनें अत्यंत आवश्यक आहे.

या बाबतींतली आपली वृत्ती अगदी वेपवाईची आहे. एखादी गोष्ट आटोक्या-बाहेर जाईपर्यंत आपल्याला तिची दादही नसते आणि आपली चूक कळून येईपर्यंत परिस्थिति इतकी विघडलेली असते की ती सुधारणें शक्य नसतें. उदाहरणार्थ, नागा प्रदेशाचीच गोष्ट घ्या. या प्रदेशांत कोण लोक राहतात, त्यांच्या चालिरीती आणि भाषा कोणती आहे. यांच्या गरजा काय आहेत, त्यांच्यासाठीं काय केले म्हणजे

त्यांना स्वतःच्या भारतीयत्वाची जाणीव हीईल याचा विचार आपण कधीही केला नाही. दलितांच्या उद्वाराचें व्रत घेतलेले ख्रिस्ती मिशनरी तेथें जाऊन त्यांनीं तेथल्या जनतेची इतक्या अनेक प्रकारें सेवा केली कीं त्यांचें वर्चस्व तेथें प्रस्थापित झाले. ही सेवा करतां यावी म्हणून ते तेथली भाषा शिकले, तेथल्या भाषेला लिपी दिली, बायबलचे त्यांच्या उपयोगी पडेल असें भाषांतर केले.

या गोष्टी आपल्यालाही करतां आल्या असत्या. पण आपण त्या केल्या नाहीत. अशा गोष्टी दोनदां करतां येत नाहीत. ख्रिस्ती धर्मोपदेशकांच्या मार्गें जाण्यांत देशाचें अकल्याण आहे हें सांगून आतां कोणी ऐकणार नाही. सरहद्द प्रांतांत उद्भवलेल्या विकट परिस्थितीला तोंड द्यायला आपली विनिमयशक्ती अपुरी पडलेली आहे. लोकसंपर्क, प्रचार आणि संघटना यांच्यासाठीं सर्वांत आधीं तिचीच जरूरी आहे.

या देशांत भाषिक विविधता किती आहे याची माहिती Linguistic Survey of India या ग्रंथाच्या खंडांतून आपल्याला दिसून येतें. पण त्या माहितीचा उपयोग फारच थोड्या लोकांनीं आणि तोही पुस्तकी दृष्टीनें केला. सामाजिक किंवा राजकीय कार्यकर्त्यांना त्याचें महत्त्व कळलें नाही आणि त्यांनीं तेथें दुकूनही पाहिलें नाही. उलट या देशांत असंख्य भाषा आहेत त्यामुळें त्याचें ऐक्य होणें शक्य नाही आणि तो स्वतंत्र व्हायला पात्र नाही असें दाखवण्याचा हेतु त्यामार्गें आहे असें प्रतिपादन कांहीं जणांनीं केले. ऐक्यविरोधक गोष्टींचा अभ्यास देशाला अत्यंत हितकारक ठरतो ही गोष्ट आमच्या त्या वेळीं ध्यानांत आली नाही. अजूनही आलेली नाही. उदाहरणार्थ, खानेसुमारीच्या अहवालांत जातिविषयक माहिती दिली जात नाही. कारण काय, तर जातिभेद हा अनिष्ट असून त्याला अनुष्ठेखानें मारलें पाहिजे असें राज्यकर्त्यांना वाटतें. हा हेतू कितपत साध्य झाला आहे तें आपण सर्व जाणताच.

लोकांपुढें ध्येयें ठेऊन सुधारणा होत नाही, लोकांशीं संपर्क साधल्यानेच ती होते आणि त्या त्या टिकाणची भाषा हें लोकसंपर्काचें सर्वश्रेष्ठ साधन आहे.

म्हणून कुठें कोणती भाषा बोलली जाते आणि ते शिकण्यासाठीं काय केले पाहिजे याकडे लक्ष पुरवणें आतां निकडीचें झालें आहे. प्रत्येक भाषेचें आणि महत्त्वाच्या बोलीचें व्याकरण आणि शब्दकोश तयार झाले पाहिजेत आणि स्थानिक अधिकाऱ्यांना, कार्यकर्त्यांना आणि समाजसेवकांना ती आली पाहिजे.

दुसऱ्या महायुद्धांत 'भाषेच्या द्वारे लोकसंपर्क' हे ब्रीदवाक्य समोर ठेऊन अमेरिकन सरकारनें भाषेच्या अध्ययनाला आपल्या युद्धविषयक धोरणांत महत्त्वाचें स्थान दिलें. हिंदुस्तानचा परिचय केवळ हिंदी शिकून किंवा घटनेंत नमूद केलेल्या चौदा भाषा शिकून होईल अशी विचारसरणी अमेरिकन संशोधकांची नाही आणि ब्रिटिशांनंतर आतां आपल्या देशाच्या ज्ञानाचें ऋण आपल्याला अमेरिकनांकडून

पत्करावें लागणार असें दिसत आहे. स्वतःच्या विद्वानांना संशोधनासाठीं येथें पाठवून आणि येथल्या विद्वानांना आणि संस्थांना सढळ हातानें द्रव्यदान करून अमेरिकन विद्यापीठें आणि अनुदानमंडळें हे कार्य साधत आहेत.

पण मी आधींच म्हटल्याप्रमाणें यापूर्वीं हें काम खिस्ती धर्मप्रसारकांनीं आणि एकोणिसाव्या शतकाच्या शेवटीं व विसाव्याशतकाच्या सुरवातीला सर जॉर्ज ग्रिअर्सन यांनीं केलें.

या देशांत ज्ञात असलेल्या भाषांची विभागणी त्यांच्या परस्परसंबंधानुसार चार कुटुंबांत करण्यात येते. आर्य, द्राविड, ऑस्ट्रिक, सिनो-तिबेटन. भारतीय घटनेंत आसामी, बंगाली, गुजराती, हिंदी, काश्मीरी, मराठी, ओडिया, पंजाबी व उर्दू या नऊ आर्यभाषा, कन्नड, मल्याळम, तामीळ व तेलगू या चार द्राविड भाषा आणि संस्कृत अशा चौदा भाषांचा उल्लेख आहे. या उलट ग्रिअर्सनच्या सर्व्हेप्रमाणें त्यानें पाहणी केलेल्या क्षेत्रांत १७९ भाषा होत्या आणि त्यांतल्या ११६ भाषा उत्तर आणि आग्नेय भागांतील आदिवासींच्या, म्हणजे सिनोतिबेटन भाषा होत्या. आसामच्या उत्तरेकडील डोंगरी प्रदेशाकडून काश्मीरच्या प्रदेशापर्यंतचा सर्व भाग हा हिमालयाच्या लगतचा किंवा हिमालयाचा भाग आहे. आणि या एकशेंसोळा भाषा या भागांत बोलल्या जातात. अर्थात केवळ एवढ्याच भाषा या प्रदेशांत बोलल्या जातात असें नाहीं. या भाषांना जोडून दक्षिणेलाच एक आर्यभाषिक पट्टा आहे. या पट्ट्यांत बोलल्या जाणाऱ्या भाषांना 'पहाडी भाषा' अशी संज्ञा आहे. या पहाडी भाषांचें पूर्व पहाडी, मध्य पहाडी आणि पश्चिम पहाडी असे वर्ग आहेत. यापैकीं पूर्व पहाडी ही आपल्या सर्वांच्या परिचयाच्या गुरखे लोकांची भाषा आहे. या भाषेचें नांव खसकुरा किंवा नेपाळी. या भाषेचें राजस्थानी भाषेशीं बरेच साम्य आहे. त्याचें कारण असें सांगतात कीं मुसलमानी आक्रमणाने त्रस्त झालेल्या कांहीं राजवंशीयांनीं नेपाळमध्ये येऊन राज्य स्थापन केलें आणि नेपाळी ही या रजपूत लोकांच्या भाषेचें उत्क्रांत स्वरूप आहे. या भाषेची एक महत्त्वाची बोली पाल्या या नांवानें ओळखली जाते. मध्य पहाडीच्या दोन महत्त्वाच्या बोली कुमाउनी आणि गढवाली या आहेत आणि पश्चिम पहाडीचे आठ पोटभाग असून त्यांत एकंदर तीस बोली आहेत. याशिवाय हिमालयांतील फिरत्या जमातींची गुजुरी नांवाची भाषा असून तिच्या आठ बोली आहेत.

या सर्व भाषा आर्य म्हणजे संस्कृत किंवा संस्कृतसारख्यां इतर भाषांपासून उत्पन्न झाल्या आहेत. यांतच काश्मीरी या अगदीं टोकाच्या भाषेची भर घातली म्हणजे हिमालयाच्या परिसरतील आर्य कुटुंबीय भाषांची गणती पुरी होईल.

सिनोतिबेटन भाषांचें उगमस्थान चीनचा वायव्य भाग. तेथून निघालेली भाषिक लाट आधीं तिबेटवर आदळली, नंतर आसामच्या नेफा वगैरे भागांत आणि ब्रह्मदेशांत पसरली आणि तेथून पश्चिमेकडे सरकली. यापैकीं तिबेटी आणि द्रह्मी या

भाषा विकास पावल्या आणि त्यांत वाङ्मय निर्मितीही झाली. याच भाषांत मणिपुरी, लुशेइ आणि गारो यांचा समावेश होतो.

या भाषा बोलणारे लोक भारतीय नागरिक आहेत. पण बहुसंख्य भारतीयांच्या भाषांपेक्षा त्यांच्या भाषा इतक्या वेगळ्या आहेत की मुद्दाम अभ्यास केल्यावाचून आणि तेथल्या लोकांत मिसळल्यावाचून त्या समजणें शक्य नाही. एखादी भाषा बोलणारा समाज कितीही लहान असला तरी त्याची जोपासना करणें आणि त्याच्या विनिमयाचें साधन जी भाषा तिच्या विकासाला मदत करणें हे कोणत्याही राष्ट्राचें आद्यकर्तव्य आहे. अशा परिस्थितींत केवळ आम्हीं त्यांच्या व्यवहारांत दबळाढवळ करत नाहीं असें म्हणून भागणार नाहीं, तर त्यांच्या सांस्कृतिक अंगांचा नीट अभ्यास करून त्यांच्या रक्षणाला मदत केल्यानेच त्यांना आपुलकी वाटणें शक्य आहे. रशियासारख्या हुकुमशाहीप्रधान राष्ट्रांतही प्रत्येक अल्पसंख्य समाजाची संस्कृती आणि भाषा टिकावी आणि विकास पावावी यासाठीं सर्व प्रयत्न करण्यांत येतात. योग्य धोरण अनुसरलें तर विविधत्व ऐक्याला बाधक होत नाही हे त्यांनीं जगाला दाखवून दिलें आहे. विविधत्वांत ऐक्य, सहिष्णुता, वगैरे घोषणा आपल्याही आहेत. पण विविधत्वाची वैशिष्ट्ये कायम राखून एकत्र रहाण्यांतच आपलें हित आहे. ही जाणीव उत्पन्न करण्यासाठीं डोळस आणि खंबीर धोरणाची गरज आहे.

हिमालयांतल्या सर्व लहानमोठ्या भाषांचा अभ्यास होऊन परभाषिक लोकांना त्या शिकतां येतील आणि वापरतां येतील अशा तऱ्हेचीं व्याकरणें आणि कोश तयार झाले पाहिजेत. तेथें काम करणाऱ्या सर्व सरकारी नोकरांना, सैनिकांना आणि कार्यकर्त्यांना तेथल्या लोकांत मोकळेपणानें मिसळतां येईल इतकें स्थानिक भाषांचें शिक्षण दिलें गेलें पाहिजे. स्थानिक प्रजेत त्यांच्याच भाषेच्या मार्फत शिक्षणाचा प्रसार होईल अशी व्यवस्था केली पाहिजे. आज हिमालयांत आणि भारताच्या इतर भागांत आदिवासी भाषा बोलणारे २-२॥ कोटी लोक आहेत. त्या सर्वांचा संपर्क साधण्याइतके त्यांच्याजवळ आपल्याला गेलें पाहिजे.

हिमालयाला लागलेली आग विझवावयाची असेल तर लडाख, नेफा वगैरे भागांतील लोकांत योग्य तो प्रचार आपण केला पाहिजे. काश्मीर हातचा जाऊं नये यासाठीं आपण जितक्या अगत्यानें तेथल्या लोकांची आणि पुढाऱ्यांची जपणूक करूं तितकी जपणूक आपण भौगोलिक, भाषिक आणि सांस्कृतिक कारणांनीं आपल्यापासून दुरावलेल्या बांधवांची केली पाहिजे.

अगदीं प्राचीन काळांत वैदिक साहित्यांत आणि महाभारतांत हिमालयांतील मानव वंशांच्या आणि त्यांच्या विशिष्ट संस्कृतींचा उल्लेख आलेला आहे. द्रौपदीचे बहुपतिकत्व एका विशिष्ट संस्कृतीचे द्योतक असावें याबद्दल फारसा वाद असण्याचें कारण नाही. हिमालयांतील जमातींना सिनोतिबेटन हे इंग्रजी नांव असलें तरी प्राचीन


साहित्याच्या आधारे त्यांना 'किरात' ही संज्ञा योग्य प्रकारे लागू पडते असे सुनीतिकुमार चतर्जी यांचे मत आहे. हिमालयाचा प्रदेश हा कधी युद्धभूमी होईल असे वाटले नव्हते आणि या भरवशावर विसंबून आपले तिकडे पूर्ण दुर्लक्ष झाले होते.

आतां ऐन आणीबाणीच्या प्रसंगीं तेथले आपले कार्य यशस्वी होण्यासाठी तेथल्या जनतेशी आपण नवे संबंध प्रस्थापित केले पाहिजेत आणि हे संबंध वाढविण्याकडे लक्ष दिले पाहिजे. हे काम हिंदी प्रचारकांची तुकडी तेथे पाठवून होणार नाही. तुम्ही भारतीय आहांत, तेव्हां आमच्या वाजूला असलेच पाहिजे अशी दमदाटी करूनही होणार नाही. आपण भारतीय आहोत आणि भारताच्या विकासावर आणि विजयावरच आपली प्रगती अवलंबून आहे अशी तेथल्या लोकांची खात्री पटली तरच तें होईल.

ही गोष्ट सोपी नाही हे नागा प्रदेशांतील घडामोडींवरून आणि नेपाळशीं विघडलेल्या आपल्या राजनैतिक संबंधावरून दिसून येईल. सत्य माझ्या वाजूला आहे तेव्हां जय माझाच होईल अशा विश्वासाने बसत राहणे आत्मघातकीपणाचे आहे. आजचे युग हे प्रचारयुग आहे. जो अधिक बोलेल, पुन्हा पुन्हा आपली वाजू मांडेल त्याचे म्हणणे इतरांच्या कानावर तरी जाईल. त्यांतूनच योग्य वेळीं तें इतरांना पटेल.

राजनैतिक संबंध प्रभावी करण्यासाठी इतर राष्ट्रांच्या भाषा शिकल्या पाहिजेत. दुभाषाच्या मदतीने प्रचार होऊ शकत नाही. पण आपल्याकडे तर आपल्या देशांतील भाषांचेच अज्ञान एवढे आहे की त्यामुळे अनेक प्रदेश आणि समाज यांच्या अस्तित्वाचे सुद्धां आपल्याला भान राहिलेले नाही.

हिमालयांतल्या मानववंशाची, संस्कृतीची आणि भाषांची माहिती करून घेण्याची साधनें वाढत आहेत. पण अजूनही वरेंच काम बाकी आहे. चिनी आक्रमणामुळे या साधनांचे ज्ञान मिळवायला चालना मिळालेली आहे. अशा सुमाराला ही व्याख्यानमाला योजून या संस्थेच्या चालकांनीं जें औचित्य प्रकट केले आहे तें अभिनंदनीय आहे. आतां झोपून चालणार नाही इतकी जाणीव होण्यापुरता जरी या व्याख्यानमालेचा परिणाम झाला तरी त्यामुळे एक फार मोठा राष्ट्रीय उद्देश अंशतः तरी सिद्धीला गेल्याचे श्रेय त्यांना मिळेल. तें मिळावें.



नेफा विभागातील संस्कृति

डॉ. म. मं. पाटकर

जगाच्या निरनिराळ्या भागाप्रमाणे हिंदु-स्थानांतहि अनेक भागांतून रानटी जमाती किंवा ज्यांना आपण आदिवासी असे म्हणतो अशा जातीचे आणि जमातीचे लोक दिसून येतात. हिंदुस्थानच्या इतर भागांत रहाणाऱ्या आदिवासी लोकांमध्ये आणि नेफा विभागांत रहाणाऱ्या आदिवासी जनतेत एक अतिशय महत्त्वाचा फरक दिसून घेतो. इतर ठिकाणी रहाणाऱ्या जमाती बहुधा सपाट प्रदेशांतील जंगलांत रहात असल्यामुळे त्यांची माहिती मिळविणे फारसे कठिण नाही. शिवाय या रानटी जमातींचा शेजारच्या प्रांताशी किंवा शहरी जीवनाशी संबंध येत गेल्या कारणाने त्या जमातींच्या मूळ संस्कृति व परंपरागत रूढि व आचार हळूहळू कमी होऊ लागले असून पुष्कळ अंशी इतर शहरी जीवनातील बऱ्याच गोष्टी त्यांनी उचलल्या आहेत.

या उलट नेफा विभागातील आदिवासी लोकांच्या संस्कृतीच्या विचार करतांना सर्वस्वी भिन्न अशी परिस्थिति आपणांस दिसून येते. हिंदुस्थानच्या ईशान्य सरहद्दीवर आसाम प्रांतापलिकडे अनेक नद्यांच्या खोऱ्यांत आणि पहाडांत रहाणारे लोक अतिशय

रानटी असून ते युद्ध-पिपासू आहेत. सामान्य लोकांना सहजा सहजीं प्रवेश करण्यास अशक्य अशा हिमालयाच्या दाट खोव्यांतून व पहाडांवरहि या लोकांची वसती विखुरलेली आहे. त्यांचें स्वतःचें असें वेगळालेंच जग आहे. हे लोक हिमालयाच्या परिसरांत आहेत एवढ्या पुरताच त्यांचा तिबेट व हिंदुस्थान या दोन देशांशीं संबंध आहे.

जवळच्या प्रांतांतील संस्कृतीचा किंवा आचार-विचारांचा आपल्या सामाजिक जीवनावर कांहींहि परिणाम होऊं न देतां आपलें आर्थिक व सामाजिक जीवन व त्याचप्रमाणें धार्मिक समजुती आणि अनंत काल चालत आलेल्या रूढीहि त्या लोकांनी कायम राखल्या आहेत. त्याचप्रमाणें अजस्र पहाडासारख्या नैसर्गिक तटबंधीमुळें निरनिराळ्या भागांत रहाणाऱ्या जमातींचा एकमेकांशीं फारसा संबंध न आल्यामुळें त्यांच्यांतीलहि परस्पर भिन्न असे संप्रदाय व रूढी-परंपरा मोठ्या विलक्षण फरकानें आपणास नेफा विभागांतच पहावयास सांपडतात. याच संदर्भांत नागा संस्कृतीहि आपणांसमोर येते.

कारण नागालँड या नांवानें ओळखाला जाणारा प्रांत वेगळा असला तरी पूर्वी तो नेफाचाच एक भाग होता. या नेफा प्रदेशाची अंतर्गत व्याप्ति सुमारे ३०,००० चौरस मैल आहे. स्वातंत्र्यापूर्वी या विभागांत सरकारी अंमल किंवा शासकीय नियंत्रण फारच थोडें होतें परंतु १९४७ सालापासून या प्रदेशाकडे हिंदुस्थान सरकारने विशेष लक्ष पुरविलें आहे. भारताच्या अध्यक्षीय (राष्ट्रपति) वतीनें आसाम प्रांताचे राज्यपाल या प्रदेशाचा कारभार पहात असत. या राज्यपालांना मदत करण्याकरतां एका सहाय्यागाराची निवड करण्यांत येते. ३१ मार्च, १९६० पर्यंत सहाय्यागारच नेफा विभागातील प्रत्यक्ष व्यवहार पहात असे. परंतु त्यानंतर नेफा विभागाचा कारभार एका कमिशनरमार्फत पाहिला जात असून नेफा प्रांत आतां राज्यकारभाराच्या व अंमल बजावणीच्या दृष्टीनें आसाम प्रांतापासून अलग करण्यांत आला आहे. शासनाच्या दृष्टीनें नेफा विभागाचे खालीलप्रमाणें भाग करण्यांत आले असून त्या प्रत्येक भागाचे स्वतंत्र ठाणें आहे. ते विभाग असे :

विभाग		ठाणें
(१) कॉमिंग सरहद्द विभाग	...	बोमडिला
(२) सुबानसेरी	...	झिरो
(३) सियाँग	...	अलॉंग
(४) लोहित	...	तेसू
(५) तिरप	...	खोन्सा

आसाम प्रांताच्या वाजूला नेफाचा सपाट प्रदेश असून या सर्व भागांत पुष्कळ नद्या आहेत. महानदी ब्रह्मपुत्रा हिची एक शाखा नेफाच्या सियांग विभागांतून वहाते. नेफा विभागातील दुसऱ्या महत्त्वाच्या नद्या - (१) सुवानसिरी व (२) कामिंग आहेत.

सुवानसिरी ही हिमालयाच्या मुख्य प्रदेशातून वहात जाऊन तिचेटच्या पठारावरून पुढे जाते. त्याचप्रमाणे लोहित नांवाची नदी देखील ब्रह्मपुत्रेचीच एक दुसरी शाखा असून ती धियाँग नांवाच्या नदीला मिळते. व तेथून पुढे दिन्नुगड येथे जाऊन सियाँग नदीला मिळते. या नद्यांच्या कांठीं विखुरलेल्या आदिवासी जनतेच्या सुमारे ५० बोलभाषा आहेत. नेफा विभागाची पश्चिम सरहद्द भूतान व तिचेट यांनीं व्यापली असून या भागांतून वहाणाऱ्या कॉमिंग नदीच्या नांवावरून या भागास कॉमिंग सरहद्द विभाग असें नांव देण्यांत आले आहे. अगदीं पश्चिमेस समुद्रसपाटीपासून सुमारे दहा हजार फूट उंचीवर असणाऱ्या एका सपाट भागावर तवांग नांवाचें गांव असून तें सुमारे साडेतीनशें वर्षांपूर्वी वसले गेले असावे. हा भाग मोनपा नांवाच्या जमातीच्या वसतीचा असून तेथील लोक गालिचे, घोडे, याक व मेंढ्या यांच्या आवडीविषयी प्रसिद्ध आहेत. स्वभावानें शांत, उद्योगी व प्रेमळ असणाऱ्या मोनपा जमातीवर बौद्ध धर्माची छाप पडलेली दिसते. यांच्या घरांचें बांधकाम दगडी व लाकडाचें असून आंतील जमीनहि लांकडी फळ्यांची असते. घरे बहुधा एक मजली पण क्वचित् दोन मजलीहि दिसून घेतात. खिडक्यांवर आणि दरवाज्यांवर नक्षीकाम केलेले आढळून येतें. पोशाख साधाच पण तो उबदार असून त्यांतहि त्यांची कलात्मकता दिसून येते. मोनपा लोक जाल्याच निसर्गाचे आणि सौंदर्याचे भोक्ते असून त्यांना संगीत व नृत्य या कलांची अतिशय आवड आहे. बौद्ध धर्माप्रमाणेंच मोनपा लोकांनीं भूतानमधील बौद्ध धर्मियांचे पुष्कळसे आचार-चालीरीति त्यांचीं वस्त्रे-पोशाख, दागिने, वास्तुपद्धति, फार काय अंत्यसंस्कारहि घेतले आहेत.

दक्षिणेच्या वाजूस शेरडुकपेन नांवाची एक लहानशी बौद्धधर्मी जमात आहे. दर वर्षी व्यापार करण्याचे निमित्तानें व कडक हिवाळा टाळण्याकरतां कित्येक महिने हे लोक सपाट प्रदेशांत 'ये जा' करित असतात. पूर्वेस बुगुन व अकस नांवाच्या जमाती रहात असून उत्तरेस मिजिस नांवाची जमात रहाते. हे लोक स्वतः बुद्धानुयायी नाहींत. तथापि त्यांच्या रुढी व आचार-विचार यावर त्यांच्या शेजाऱ्यांची छाप पडलेली दिसते. बुगुन ही जमात अतिशय लहान असून पिढ्यान्पिढ्या शेजारच्या टोळ्या त्यांना उपद्रव देत असल्याचें दिसून येतें. अकस जमातीचा पुढारी तगी यानें गेल्या शतकांत कित्येकदां शेजारच्या सपाट प्रदेशावर स्वान्या केल्याचा उल्लेख इतिहासांत आढळतो. या लहान लहान जमातींतहि चांगले व्यापारी आहेत. त्यांच्यांत

गुलामगिरीची पद्धत आढळून येते. कॉमेग विभागाच्या पश्चिमेस रहाणारे आदिवासी सांस्कृतिक दृष्ट्या पुढारलेले व शांतताप्रिय आहेत; तर त्याच विभागाच्या पूर्वेस रहाणारे आदिवासी वंगनीस आणि डाफला या दोन जमाती अतिशय मागासलेल्या पण युद्धखोर आहेत. वंगनीस व डाफला या दोन जमातींची संख्या सुमारे आठ हजार आहे. यांची वसाहत शेजारच्या सुवानसिरी विभागपर्यंत पसरलेली आहे. त्यांची घरे अतिशय लांबट असून त्यांत कित्येक मोठमोठी कुटुंबे आपले गुलाम व नोकर यांसह रहात असतात. परंतु त्यांच्यांत एकोपा असा आढळून येत नाही. ते (कधीहि एके) ठिकाणी रहात नाहीत. रहाण्याची जागा वारंवार बदलणे हे या जमातींचे एक वैशिष्ट्य मानावे लागेल. वंगनीस व डाफला या जमाती अतिशय गरीब असून कला, उद्योगधंदे, व्यापार, या बाबतींत फार मागासलेल्या आहेत. विणकाम, सुतारकाम व कुंभारकाम यांची त्यांना प्राथमिक माहिती आहे. परंतु वेतकाम करण्यांत ते अतिशय प्रवीण समजले जातात. हे लोक वृत्तीने अतिशय रानटी असून पिढ्यान् पिढ्या वर धरण्याची त्यांची संवय दिसून येते. वंगनीस व डाफला याखेरीज सुडंग नांवाची आणखी एक जमात या भागांत आहे. कदाचित् तीच सर्वांत प्राचीन जमात असावी. सुडंग लोक शिकारी असून लोहारकाम व पितळकाम करण्याची त्यांना माहिती आहे. अलिकडे त्यांनी शेती करण्यासहि सुरुवात केली आहे. या जमातींतील बरेच लोक डाफलांचे गुलाम आहेत.

आतां आपण कॉमेगच्या पूर्वेस असलेल्या सुवानसिरी या खोऱ्याकडे वळू. इ. स. १८९० पर्यंत हा भाग कोणास कारसा माहीत नव्हता. १८९० सालीं क्रोवे नांवाच्या एका चहाच्या मळेवाल्याने आपला नाताळचा सण आपातानी नांवांन ओळखल्या जाणाऱ्या एका पठारावर साजरा करण्याचे ठरविले. त्यांच्याबरोबर फारसा लवाजमा नव्हता. थोडेसे डाफला लोक बरोबर घेऊन तो त्या ठिकाणी आला. त्या वेळीं त्याला तेथील जमातीची म्हणजे आपातानी टोळ्यांची जवळून माहिती झाली व तो आश्चर्यचक्रीतहि झाला. कारण नेफा विभागांतील अत्यंत संघटित रीतीने रहाणारी व रानटी जमातीशी विसंगत असणारी अशी एक जमात त्याच्या दृष्टीस पडली. हे लोक अतिशय उद्योगी असून त्यांनीं इरिगेशन पद्धतीने शेती करण्याची एक स्वतंत्र पद्धत अंमलांत आणलेली आहे. नांगराचा उपयोग न करतां फावड्याच्या सहाय्याने वर्षातून दोन पिके काढतात. त्यांचा बाह्य जगाशीं विलकूल संबंध येत नसे. डाफला लोक त्यांना शेजारच्या सपाट प्रदेशांत व्यापार करण्याकरतां जाऊं देत नसत. नेफा विभागाच्या अंतरभागांत हे लोक सुखासमाधानाने रहात आहेत.

आपातानी गांवांची रचना साधारणपणे पहाडांच्या उंच भागावर केलेली दिसून येते. प्रत्येक गांवांत शेकडों घरे असतात. हीं घरे बांबू व गवत यांचीं बनविलेलीं असून ती एकमेकाला लागून असतात. सर्वसाधारणपणे श्रीमंत माणसाचे

घर गांवाचे मध्यभागी असून कनिष्ठ वर्गातील लोकांचीं घरे बाजूला आणि गळ्यांतून असतात. घरांची रचना मात्र जवळजवळ सारखीच असते. उंची साधारणपणे दहा फुटापेक्षा जास्त नसून घर वाढवावयाचे झाल्यास वर मजला न बांधतां ते बाजूनेच वाढविलें जातें. घराच्यापुढें व्हरांड्याप्रमाणें मोकळी जागा असून त्यांतून खोलींत जातां येते. आपातानी कुटुंब साधारणपणें एकेकाच खोलींत रहात असून त्याच टिकाणीं स्वयंपाक व झोपण्याची व्यवस्था असते.

आपातानी-समाजरचना :

समाजरचना व व्यवस्था यांच्या बाबतींत त्याच विभागांत राहणाऱ्या डाफला किंवा मिरी या जमातींपासून आपातानी जमात अतिशय भिन्न आहे. त्यांची भाषा, त्यांचे पोशाख व त्यांची राहणी या बाबतींत दोन जमातींत पुष्कळच फरक आढळतो. आपातानी समाजांत जास्त स्थैर्य दिसून येतें. ही जमात सहसा आपलें टिकाण सोडून दुसरीकडे क्वचितच जाते. याच्या उलट डाफला किंवा मिरी जमात एके टिकाणीं फार काळ कधीच रहात नाही. आपातानी मनुष्य हा वर्षानुवर्ष एकाच टिकाणीं राहून शेतीच्या व्यवसायाकडेच लक्ष पुरवित असल्यामुळें त्या जमाती शेतकीच्या बाबतींत वरीच प्रगति झाली आहे. जातीजातींत कितीहि भांडणें झालीं तरी तीं विकोपाला न नेतां आपातानी लोक तीं सामोपचारानें मिटविण्याचा प्रयत्न करतात आणि त्यांच्यातील एकोपाहि वाखाण्यासारखा असतो. धार्मिक उत्सव, सामाजिक सभारंभ इत्यादि प्रसंगीं सर्व गांवांतील लोक जमून उत्सव साजरा करतात.

आपातानी समाजांत व्यक्तीला स्वतंत्र स्थान असल्यामुळें सर्व जमातीवर हुकुमत चालविणारी अशी पंचायतीसारखी संस्था त्यांच्यांत नाही. परंतु गांवाचा कारभार जमातींच्या प्रतिनिधि मंडळामार्फत होत असतो. हे प्रतिनिधि सामान्यतः अशा व्यक्तींमधून निवडले जातात. प्रतिनिधींचे तीन प्रकार असतात. पहिल्या प्रकारांत म्हणजे ज्याला आरवा बुलिआंग म्हणतात त्यांत बहुत करून वृद्ध सभासद असतात. आणि ते जरी प्रत्यक्ष भाग घेऊ शकले नाहीत तरी प्रत्यक्ष महत्त्वाच्या बाबतींत त्याचा सह्या घेतला जातो. दुसऱ्या प्रकारांतील प्रतिनिधि मध्यम वयाचे असून त्यांना Yapa Buliang अशी संज्ञा आहे. ते गांवाच्या दैनंदिन कारभारांत प्रत्यक्ष भाग घेऊन गांवांतील तंटे-बखेडे मिटवितात व वेळोवेळीं गांवाच्या कारभाराची माहिती आखा बुलिआंग यांना देत असतात. तिसरा प्रकार म्हणजे Ajang Buliang यांतील प्रतिनिधि तरुण पुरुष असून ते गांवाच्या तरुणांचे पुढारी व प्रतिनिधि असतात. हे वरील दोन प्रकारच्या प्रतिनिधींचे म्हणजे आखा बुलिआंग व यापा बुलिआंग यांचे मदतनीस म्हणून काम करतात.

वर सांगितलेल्या प्रतिनिधीमार्फत जरी आपातानी समाजाचे व्यवहार होत असले तरी आपल्याकडील पोलीस-पाटील किंवा पंचायतीप्रमाणे त्यांना सत्ता नसते. त्याची भूमिका न्यायाधीशाची नसून लबादाची असते.

आपातानी समाजांत दुसरी एक जात आहे ती म्हणजे गुलामांची. हिला मुरा असे नांव आहे. गुलामाची स्वतंत्र जात आपातानी समाजांत कशी आली तें सांगतां येत नाही. कदाचित दुसऱ्या जमातींतील लोक त्यांच्यांत रहावयास आल्यामुळे किंवा लढाईत धरून आणलेले कैदी त्यांच्यांत आल्यामुळे गुलामगिरीचा उगम आपातानी समाजांत झाला- असावा. त्यांत स्त्री व पुरुष या दोहोंचाहि समावेश होत असून आपल्या धन्याच्या कुटुंबांत राहणाऱ्या या गुलामांना कोणत्याहि प्रकारचे हक्क नसतात. त्यांची वाटेल तेव्हां विक्री केली जाते किंवा त्यांच्याकडून कांहीं अपराध झाल्यास त्यांचा धनी त्यांस ठार मारूं शकतो. परंतु सर्वसाधारणपणे त्याची खाण्यापिण्याची व्यवस्था चांगली असते व करमणुकीच्या वगैरे कार्यक्रमांत तो धन्याच्या बरोबरीने भाग घेऊं शकतो. त्याचप्रमाणे आपातानी कुटुंबांतील गुलामाला स्वतंत्र स्त्रीशीं लग्न लावण्याची परवानगी असते हें लक्षांत ठेवण्यासारखें आहे. आपातानी लोकांप्रमाणे डाफला जमातींतहि गुलामाची चाल आहे. परंतु डाफला जमातींत राहिलेला गुलाम कालांतरानें स्वतंत्र होऊं शकतो. तो हक्क आपातानी समाजांतील गुलामाला नाही.

आपातानी कुटुंबव्यवस्था :

मुबानसिरी खोऱ्यांत राहणाऱ्या आपातानी जमातींची कुटुंबव्यवस्था ही त्याच खोऱ्यांतील इतर जमातींच्या कुटुंबपद्धतीहून थोडीशी निराळी आहे. आपातानी कुटुंबांत फक्त एका लहानशा कुटुंबाचीच राहण्याची सोय केलेली असते. एकाच कुटुंबांतील दोन विवाहित जोडपीं एकत्र रहात नाहीत. त्यांच्या कुटुंबांत नवरा-बायको व अविवाहित संतति एवढ्यांचाच समावेश होतो. डाफला जमातींत कित्येकदां ७-८ बायका करण्याची बहिवाट असून लग्न झालेलीं मुले वगैरे सर्व मंडळी एकाच घरांत राहतात आणि त्या दृष्टीने त्यांच्या घरांची रचनाहि तशीच लांबलचक असते. व कधीं कधीं अशा प्रकारच्या घरांत एकाच कुटुंबांतील ७०-८० व्यक्ति राहतात. याच्या अगदीं उलट आपातानी समाजांत विभक्त कुटुंबपद्धति असल्यामुळे प्रत्येक कुटुंबांत मोजकीच माणसें असतात व त्या दृष्टीने त्यांची घरेहि अतिशय लहान असतात. डाफला जमातीला इतर जमातींचा वारंवार उपद्रव होत असल्यामुळे प्रसंगविशेषीं सर्वांना हल्ल्याचा प्रतिकार करतां यावा ह्मणून व सुरक्षिततेच्या दृष्टीने डाफला लोकांच्या घरांची रचना करण्यांत आली असावी. आपातानी समाज हा भर वस्तींत रहात

असल्यामुळे डाफला लोकांप्रमाणे परक्या जमातीकडून त्यांच्यावर हल्ला होण्याची भीति नव्हती. त्यामुळे ते स्वतंत्र रीतीने राहू शकत.

आपातानी व डाफला या दोन जमातींच्या विवाहपद्धतींतहि फरक आहे. आपातानी समाजांत वधूवरांना आपापली निवड करण्याची पूर्ण मुभा असून वडिल मंडळी व इतर नातेवाईक त्यांत टक्कळटक्कळ करीत नाहीत; याच्या उलट डाफला समाजांत वरपक्षाकडून शुल्क हणून रक्कम घेण्याचा प्रघात असल्यामुळे वधूवरांचे विवाह पुष्कळ अंशी वडील मंडळीवरच अवलंबून असतात. आपातानी कुटुंबांत या रकमेला फारसे महत्त्व नाही. वाड्निश्चय किंवा विवाह विधीचीसुद्धा त्यांना जरूर भासत नाही. एखाद्या पुरुषाने व स्त्रीने, नवरा-बायको या नात्याने रहावयाचे ठरविल्या-नंतर कोणत्याहि धार्मिक विधीशिवाय दोघेहि विवाहित समजली जातात व वधू आपल्या नवऱ्याच्या घरी जाऊ शकते. कांहीं कारणाने त्यांचे एकमेकांशी पटेनासे झाल्यास ते एकमेकां पासून तितक्याच सहज रीतीने विभक्त होऊ शकतात. विभक्त झाल्यानंतर जर त्यांना संतति झाली तर मुलगा बापाच्या घरी जातो व मुलगी असल्यास ती आईच्या घरी राहते. आपातानी समाजांत अनेक बायका करण्यास प्रत्यवाय नाही; परंतु फारच थोड्या लोकांना एकापेक्षा जास्त बायका असतात. पहिल्या बायकोला मूल होण्याचा संभव नसेल किंवा संतति होऊनहि त्या फक्त मुलीच असतील तर किंवा अशाच कांहीं कारणांकरितां अनेक बायका करण्याचा आपातानी समाजांत प्रघात आहे. पण सर्व साधारणपणे एकच बायको करण्याकडे या जमातीची प्रवृत्ति दिसते. ज्यांची परिस्थिति गरीबीची आहे, ते तर जास्त बायका करण्यास मुळीच धजत नाहीत. कारण आपण दुसऱ्या स्त्रीशी विवाह केल्यास पहिल्या बायकोचे नातेवाईक तो त्यांचा अपमान समजून आपला सूड घेतील ही भीति नेहमी त्यांच्या मनांत असते.

शिथिल नीतिमत्ता :

नीतीच्या बाबतींत आपातानी लोक साधारणपणे शिथिलच आहेत. पत्नीचा व्यभिचार व नवऱ्याने बायकोला टाकणे या गोष्टीला आपातानी समाजांत थोडेसे महत्त्व असले, तरी एकंदरीने विचार करतां या समाजांत शिथिल नीतिमत्ता (अर्थात् आपल्या दृष्टीने) आहे असेच मानावे लागेल. विवाहित पुरुष व अविवाहित स्त्री यांच्या संभोग संबंधाविषयी ते विशेष तीव्रतेने विचार करीत नाहीत. बायकोच्या गरोदरपणांत पुरुष अगदी उघड उघड अविवाहित स्त्रियांशी संबंध ठेवतात. व यांत कोणालाच कांहीं गैर वाटत नाही. नवरा-बायको यांच्या संभोगाच्या बाबतींत विशिष्ट बंधने नाहीत मात्र बाळंतपणांत पहिले तेरा दिवस त्यांना संभोगाचे स्वातंत्र्य नसून दहा दिवसपर्यंत दोघेहि अस्पर्श समजली जातात.

सर्व साधारणपणे आपातानी कुटुंब समाधानी वृत्तीने राहते व लग्नानंतर सुरवातीस होणारी सास्वा-सुनांचीं भांडणे कांहीं कालानंतर थांबतात. आपातानी स्त्री अतिशय कष्टाळू असून शांतताप्रिय असते त्यामुळे कांहीं किरकोळ बाबी सोडल्यास आपातानी कुटुंबांत भांडणाचे किंवा संसार मोडले जाण्याचे प्रकार फारसे दृष्टीस पडत नाहीत.

शेजारच्याच डाफला जमातींत मात्र अगदीं विरुद्ध परिस्थिति दिसून येते. त्यांच्यांत बायकोकरितां कांहींना कांहीं रक्कम द्यावी लागत असल्यामुळे बायको ही आपली मालकी हक्काची एक वस्तू आहे असें ते मानतात. त्यांच्या नीतिविषयक कल्पना कडक आहेत. आपातानी समाजांत आढळून येणारे स्वातंत्र्य डाफला स्त्री किंवा पुरुष यांना नसून विवाहित स्त्रिया व अविवाहित मुली यांच्या बाबतींत आपातानी जमातीइतकें स्वातंत्र्य डाफला जमातींत नाही.

आपातानी समाजांत विवाहाबाबत संपूर्ण स्वातंत्र्य असतें हें आपण पाहिलें. लग्नाच्या बाबतींत वडील मंडळीं ढवळाढवळ करीत नाहीत परंतु लग्नानंतर मात्र वधू-वरांना त्यांच्याकडून संपूर्ण सहकार्य मिळतें. व त्यांना स्वतंत्र बिऱ्हाड स्थापून देतांना बरीच काळजी वडील मंडळींकडून घेतली जाते. जसजशीं मुलांचीं लग्नें होत जातात तसतशी श्रीमंत मनुष्याच्या संपत्तीची वाटणी होत जाते. बाप फक्त आपला हिस्सा ठेवतो आणि हा हिस्सा देखील शेवटीं सर्वांत धाकट्या मुलाला मिळतो. मुलीला वारसा हक्क नसून तिला फक्त दागदागिने, वस्त्र वगैरे दिलें जाते. परंतु मुलीच्या सासरची परिस्थिति गरीबीची असेल तर सासरा जांवयाला मदत करतो. व जमीन, जनावरे इत्यादि वस्तूंचे वक्षीसपत्र जावयाच्या नांवानें करून देतो. मात्र पुरुषसंतति नसल्यामुळे मुलींना वारसा मिळाल्याचें उदाहरण आपातानी समाजांत आढळत नाही.

शेतकी व लागवड :

आपातानी लोकांचा मुख्य व्यवसाय शेती करणें हा असून मुख्य पीक भाताचें असतें. याशिवाय मिलेटचें पीक वर्षांतून दोनदां काढण्यांत येत असून तें काम मुख्यत्वेन स्त्रिया करतात. मिलेटचा उपयोग दारु बनविण्याच्या कार्मीं केला जातो परंतु कित्येक वेळां त्याच्या पिठापासून एक प्रकारचा पाव बनविण्यांत येतो. आपातानी लोक दुसऱ्या जमातीला मिलेट विकत नाहीत, उलट शेजारच्या डाफला लोकांकडून तेच पुष्कळ वेळां मिलेट विकत घेतात. याशिवाय आपातानी लोक आणखी एक प्रकारचें पीक काढतात. तें म्हणजे मका. याच्या तीन जाती असून त्याचें पीक बहुतकरून मोठ्या बागांतून काढण्यांत येतें. बागायतीपासून काढण्यांत येणारी दुसरी पिकें म्हटलीं म्हणजे घेवडा (bean), मिरच्या, तंबाखू, काकडी, हीं होत. कापड विणण्याचा धंदा आपातानी

लोक मोठ्या प्रमाणांत करीत असले तरी कापूस मात्र तेथें पिकत नाही. आर्थिकदृष्ट्या कापसाची लागवड परवडणारी नसल्यामुळें ते डाफला लोकांपासून कापूस खरेदी करतात आणि कापूस पिंजून झाल्यावर राहिलेलें बीं ते परत डाफला लोकांना उपयोगांत आणण्याकरितां देतात. शेतकीखेरीज बांबू, पाईन व फळझाडें यांचींही मोठमोठीं बनें या प्रदेशांत आढळून येतात.

कायदा व व्यवस्था :

एकंदरीनें विचार करतां आपातानी जमात शेतकीप्रधान व शांतताप्रिय असल्यामुळें त्यांच्यांत मारामारी किंवा लढाईसारखे प्रसंग क्वचितच येतात. शेजारच्या इतर जमातींत अगदीं उलट परिस्थिति असते. याचा अर्थ त्यांच्यांत भांडणें किंवा वेवनाव बिलकुल होत नाहीत असें मात्र नाही. परंतु असे प्रसंग उद्भवले तरी ते सामोपचारानें सोडविण्याची त्यांची प्रवृत्ति असल्यामुळें ते विकोपाला जात नाहीत. भांडणें सोडविण्याच्या कामीं ते वर सांगितलेल्या प्रतिनिधींची मदत घेतात. व्यक्तिव्यक्तींत किंवा गांवागांवांत भांडणें झाल्यास ती मिटवून ते एकमेकांवर सल्लोख्यानें राहण्याचा करार करतात व तो अत्यंत कसोशीनें पाळतातही. या कराराला दापो असें नांव आहे.

व्यापार व विनिमय :

भाजीपाला व धान्य या बाबतींत आपातानी लोक दुसऱ्यांवर अवलंबून नाहीत. परंतु कत्तल करण्याकरितां लागणारे प्राणी, त्याचप्रमाणें उद्योगधंद्याकरितां लागणारा कच्चा माल यांकरितां त्यांना शेजारच्या जमातींवर व क्वचित् आसाम प्रांतावर अवलंबून रहावें लागतें. त्यांचें भाताचें पीक विपुल असल्यामुळें आपली गरज भागवून तांदळाची निर्यात करणें त्यांस जड जात नाही. तांदळाच्या बदलांत आपातानी मनुष्य आपल्याला लागणाऱ्या निरनिराळ्या वस्तू ते खरेदी करूं शकतो. या दृष्टीनें सुसंस्कृत आपातानी लोक व असंस्कृत आणि रानटी डाफला व मिरी जमाती यांच्यांत फरक आहे. देवघेवीच्या बाबतींत या दोन विरुद्ध संस्कृतीच्या जमाती एकमेकांवर अवलंबून राहतात हें नमूद करण्यासारखें आहे व या बाबतींत आपातानी लोकांची परिस्थिति इतर दोन जमातीपेक्षां जास्त चांगली आहे. एकाच ठिकाणीं पिढ्यातपिढ्या राहिल्यामुळें आपातानी जमातीला एक प्रकारचें स्थैर्य प्राप्त झालें असून डाफला किंवा मिरी लोकांना स्थैर्याच्या अभावीं धान्याकरितां आपातानी समाजावर अवलंबून रहावें लागतें. अर्थात् या दोन जमातीमधील व्यापार म्हणजे एकमेकांना पूरक अशी देवघेव आहे. आपातानी लोक हे मुख्यत्वे शेतकी पेशाचे असल्यामुळें

त्यांना शेतीकडे विशेष लक्ष द्यावे लागते. त्यामुळे जनावरांची जोपासना किंवा पैदास करणे त्यांना जमत नाही. यांच्या उलट डाफला लोक शेतकीच्या व्यवसायात पूर्णपणे अनभिज्ञ आहेत. दाट जंगले व पर्वतावरील उतरता भाग यांवर त्यांची वस्ती असल्यामुळे मायथन, बैल, बकरी, डुकरे इत्यादि प्राण्यांची जोपासना व वाढ ते चांगल्या रीतीने करू शकतात. अशा कारणांमुळे आपातानी व डाफला यांच्यात होणारी ही देवघेव दोघांनाही फायदेशीर होते. या देवघेवीचा एक विशिष्ट प्रकार म्हणजे वस्तू खरेदी करणाऱ्या माणसाने विक्रेत्याला जेवण द्यावयाचे असते. शेजाऱ्याबरोबर व्यापार करतांना आपातानी लोकांना आसाम प्रांताशीही व्यापार करावा लागतो. लोखंड, मीठ, आउते इत्यादि वस्तू त्यांना आसाममधून खरेदी कराव्या लागतात.

डाफला समाजाची रचना :

आपातानी समाजाच्या अगदी उलट डाफला जमातीची राहणी असते. डाफलाच्या एका कुटुंबात सुमारे ७०-८० व्यक्ति असू शकतात. त्या लांबलचक अशा घरांत एकत्र राहातात. त्यांचे घर म्हणजे एक स्वतंत्र पद्धतीचे कुटुंब असून प्रत्येक कुटुंब स्वतंत्र असते. त्यांच्यात गांवाचा पुढारी असा कोणी नसतो. एका शाखेतील लोकदेखील एकोप्याने राहात नाहीत व त्यांच्यात व्यक्तिगत आणि कौटुंबिक भांडणे नेहमी होत असतात.

डाफला जमातींमधील गुलामगिरी :

डाफला जमातींत वंशपरंपरागत वर्णभेद नसले तरी त्यांच्यात स्वतंत्र मनुष्य व गुलाम असे दोन महत्त्वाचे भेद आहेत. दुसऱ्या जमातीबरोबर लढाई झाल्यामुळे त्यांत धरून आणलेले लोक किंवा कैदी त्यांच्या मालकीचे समजले जातात व ते त्यांना दुसऱ्या लोकांस विकू शकतात. अशा रीतीने विकले गेलेले लोक गुलाम समजले जातात. मात्र इतरत्र असणाऱ्या गुलामांप्रमाणे त्यांची स्थिति नसून ते आश्रित (dependents) म्हणून समजले जातात. त्यामुळे ते कांहीं कालानंतर आपले व्यक्तिस्वातंत्र्य मिळवू शकतात. एवढेच नव्हे तर डाफला समाजांत त्याला सन्मानाने राहतां येते. डाफला जमातींत कायमचा गुलाम असा कोणी राहू शकत नाही.

डाफला, मिरी व आपातानी यांच्यातील साम्यभेद :

याच विभागांत राहणाऱ्या मिरी जमातीची राहणी देखील डाफला लोकांप्रमाणे आहे. हे लोक स्वतःला गोगू म्हणवितात. डाफला जमातीच्या तीन मुख्य शाखा

ज्यांच्यापासून अस्तित्वांत आल्या त्यांच्या भावाचे आपण वंशज आहोत असें ते मानतात. डाफला लोकांप्रमाणेंच यांचे देखील Dopum, Dodum व डाल असे भेद असून त्या सर्वांत विवाह वगैरे व्यवहार होऊं शकतात. त्यांच्या भाषेत फरक असला तरी बोली-भाषेत फारसा फरक नसल्यानें ते एकमेकांशीं व्यवहार करतात. त्यांना भाषेची अडचण भासत नाही. भाषा व रीतीरिवाज यात्रावर्तीत मिरी जमातीचें डाफला जमातीशीं बरेच साम्य असून या दोन्ही जमाती त्याच विभागांत राहाणाऱ्या आपातानी जमातीपासून अगदीं भिन्न वाटतात, आणि आपातानी जमातीच्या आजू-वाजूस या दोन्ही जमाती असूनदेखील त्यांची संस्कृती अगदीं निराळी आहे. वंश-दृष्ट्या मात्र आपातानी, डाफला व मिरी या तिन्ही जमातींत पुष्कळ साम्य आढळते. आपातानी लोकांनीं बरीच सुधारणा करून घेतली आहे. परंतु डाफला लोक मात्र पिढ्यान्पिढ्या रानटी अवस्थेंतच रहात आले आहेत. नेहमीं भटकत राहिल्यामुळें त्या जमातीला कधींच स्थैर्य आलें नाहीं.

डाफला वसाहत :

एक एका गांवांत ३-४ घरांपासून ते ३० घरांपर्यंत डाफला जमातीची वस्ती असते. पुष्कळशीं घरे लांबलचक असून, अशा प्रत्येक घरांत कित्येकदां १०-१२ चुली असतात; कधीं कधीं तेवढीं कुटुंबेही असतात. याप्रमाणें १० घरांत मिळून जवळजवळ ३०० पर्यंत डाफला लोक राहूं शकतात. हीं घरे डोंगरावर असून तीं उतरणीवर बांधलेलीं असतात. वैमनस्य केवळ गांवा-गांवांमध्येच नसून कुटुंबा-कुटुंबामध्येही दिसून येते. गांव म्हणजे एक घटक असें डाफला लोक कधींच मानत नसल्यामुळें त्यांचीं कुटुंबे एका ठिकाणाहून दुसऱ्या ठिकाणीं जात येत असतात. एकोप्याचा तर त्यांच्यांत पूर्ण अभाव आहे. त्यामुळें कित्येकदां गांवांतील इतर घरां-वर कोणी हल्ला केल्यास आजूवाजूच्या घरांतील लोक स्वस्थ राहून शेजाऱ्यांच्या मदतीला न गेल्याची उदाहरणे कित्येकदां दृष्टीस पडतात.

डाफला जमातीची आर्थिक स्थिति :

डाफला जमातीच्या आर्थिक व्यवस्थेंत शेतकी व पशुपालन यांना जास्त महत्त्व आहे. Slass and pash या पद्धतीनें जमिनीची लागवड करावी लागल्यामुळें जमीन नेहमीं बदलावी लागते. मुख्य पीक तांदूळ (dry rice), मिलेट आणि मका यांचें असून पशुपालन हाही दुसरा महत्त्वाचा धंदा ते करतात. मायथून, डुकर, बकरें व कोंबड्या हे प्राणी डाफला लोक पाळतात. परंतु ज्यांचा आसामशीं संबंध आलेला आहे ते लोक बैलही पाळतात.

पदम्-मिओंग संस्कृति :

सिआंग सरहद्द या नावानें ओळखल्या जाणाऱ्या प्रदेशांत बऱ्याच आदिवासि-यांच्या वसाहती असून त्यांत पदम्-मिओंग व मिरी या जमाती मुख्य आहेत. सिआंग विभाग हा मुख्य आणि आकर्षक असा नेफा प्रदेशाचा भाग असून तेथील लोक सुंदर, आदरातिथ्यशील व अत्यंत उत्साही आहेत असें वर्णन सुप्रसिद्ध मानव-वंशशास्त्रज्ञ Verir Blinim यांनीं केलें आहे. हा प्रदेश म्हणजे आदिवासियांच्या संस्कृतीचा उत्कृष्ट नमुना म्हणून प्रसिद्ध आहे.

या विभागातील आदिवासियांची सर्व वस्ती खेडेगांवांतच असून शहरी जीव-नाशीं त्यांचा क्वचित्च संपर्क होतो. पदम्-मिओंग व मिरी या जमातींचीं गांवे सिआंग, यामेन व सियोम या तीन नद्या व त्यांच्या उपनद्या यांच्या कांठावर विखुर-लेलीं असून ते आपातानी लोकांप्रमाणें एके ठिकाणीं राहाणारे असावेत असें दिसतें. त्यांची वस्ती नदीकांठच्या प्रदेशापेक्षां डोंगराळ भागांत व उतरणीवर आढळते. बहुतेक घरे चांगल्या रितीनें बांधलेलीं असून गांवाच्या मध्यभागीं एक मठी (जिला इंग्रजींत Dormitory म्हणतात.) असते. या मठींत बहुशः अविवाहित लोकच राहतात. ही मठी गांवाच्या मध्यभागीं असल्यामुळे तेथून सर्व्ध गांवाची पहाणी करतां येतें. अविवाहित स्त्रियांच्या उपयोगाकरतांही कांहीं ठिकाणीं अशा प्रकारची इमारत असते. मुख्य गांवापासून थोड्या अंतरावर गांवाच्या टोंकाला धान्य सांठ-विण्याची जागा असते. गांवांत आग लागण्याचा वगैरे संभव असल्यामुळे सुरक्षित-तेच्या दृष्टीनें ही धान्य सांठविण्याची जागा एकीकडे असावी असें दिसतें. याखेरीज पूर्वीच्या काळीं धोक्यापासून संरक्षण करतां यावें म्हणून प्रत्येक गांवांत एक स्वतंत्र इमारत असे. आतां तशीं फारशीं घरे आढळत नाहींत.

घरें बहुतेक लांकडीच असतात व त्याकरितां मुख्यतः बांबूचा उपयोग जास्त प्रमाणांत होतो. छपरें गवताचीं असतात. प्रत्येक घर म्हणजे एक लांबलचक खोली असून त्यांत खोल्या किंवा स्वतंत्र भाग असे कांहींच नसतात. घरांतील सामान, उपकरणीं वगैरे बहुतेक बांबूपासून किंवा लांकडापासून किंवा भोपळ्यापासून बनविलेलीं असतात. स्वयंपाकाकरितां मात्र मातीचीं भांडीं वापरलीं जातात. आदिवासींच्या घरांत तांत्रें, पितळ इत्यादि धातूंचीं भांडीं सहसा आढळणार नाहींत. असलींच तर ती केवळ शोभेकरितां किंवा देवघेवीचे साधन म्हणून वापरण्यांत येतात.

गलोंग समाजरचना :

सांस्कृतिक व भाषिक दृष्ट्या इतर जमातीहून सर्वस्वीं भिन्न अशी ही जमात, सियांग सरहद्दीवर आढळते. ही उत्तर व दक्षिण सियांग अशा दोन भागांत विभागली

गेली असून, दक्षिण सियांगमधील गलॉंग लोकांचा शेजारच्या सपाट प्रदेशाशी वराच संबंध आल्यामुळे त्यांच्या आचार-विचारांत सुधारलेल्या भागाची छाप दिसून येते. विशेषतः पोशाख, अन्न इत्यादि बाबतींत हे लोक उत्तर सियांगमधील जमातीपेक्षा जास्त पुढारलेले आढळतात. वरच्या भागांतील गलॉंग जमातीवर शहरी जीवनाचा फारसा परिणाम झाला नसला तरी त्याच विभागांतील इतर जमातीइतके ते मागासलेले नाहीत. गलॉंग जमात आसामी संस्कृतीशी व शेजारच्या मियांग लोकांच्या संस्कृतीला जास्त जवळची असल्यामुळे इतर शहरी संस्कृतीचा त्यांच्यावर झालेला परिणाम ठळक रीतीने दिसून येतो. उदा० मुली दुकानांतून विकत आणलेले कापड वापरतात. परंतु पदम् व मिओंग या जमाती पोषाखाच्या बाबतींत जास्त जुन्या वळणाच्या आहेत. गलॉंग लोकांच्या शरिराची ठेवणही मिओंग व पदम् जातीहून निराळी आहे. मिओंग व पदम् जातीचे पुरुष व स्त्रिया आपले केस कापून आखूड ठेवतात. यांच्या उलट गलॉंग पुरुष लांब केस राखतात. मिओंग जमातीप्रमाणे हजामत करीत नाहीत. स्त्रिया हिंदू स्त्रियांप्रमाणे लांब केस राखतात. त्याचप्रमाणे गलॉंग जमात मिओंग लोकांप्रमाणे पान, चुना किंवा तंबाखू यांचे सेवन करीत नाहीत.

गलॉंग जमातीचे जीवन :

अत्रोर खोऱ्यांतील सर्व जमातींचा हणजे गलॉंग, पदम् व मियांग यांचा जीवन-क्रम जवळ जवळ सारखाच आहे. जगण्याची धडपड हेच त्यांचे जीवनाचे सूत्र. खोऱ्याच्या वरच्या भागांतील पदम् आणि मियांग यांना पैशाची विशेष हांव नाही. यांच्या उलट गलॉंग लोकांना पैशाचे महत्त्व कळल्यामुळे त्यांची नेहमी जास्त पैसा मिळविण्याकरितां धडपड चाललेली असते. मियांग जमातीची भाषा हीच सर्वत्र वापरली जाते आणि गलॉंग स्त्री व पुरुष यांना ती भाषा अवगत असल्यामुळे मियांग जमातीशी व्यवहार करतांना ते मियांग भाषेचाच उपयोग करतात. गलॉंग लोकांची भाषा सर्वस्वी निराळी असल्यामुळे व मियांग लोकांशी व्यवहार करतांना ते मियांग भाषेचाच उपयोग करीत असल्यामुळे गलॉंग भाषा व्यवहारांत फारशी वापरली जात नाही.

गलॉंग विवाह-पद्धति :

गलॉंग जमातीची विवाह पद्धती मात्र विशेषशी चांगली नसून त्याबद्दल त्या समाजांत हळू हळू जागृति होत चालली आहे. या जमातींत मुलीची लग्ने ४-५ वर्षांच्या मुलात्रोवर लावली जातात. कित्येकदां मुलगे जन्माला येण्यापूर्वीच त्यांचे विवाह ठरविले जातात आणि हे विवाह ठरतांनाच मुलाच्या कुटुंबांत मुलगी दिली जाते व हुंड्याची रक्कमहि त्याच वेळीं पोचती करण्यांत येते. अशा पद्धतींत मुलीचीं लग्ने जरी

कुटुंबांतील नवऱ्याचे भाऊ वगैरे पुरुषांशी झाली नसली तरी नवरा मुलगा वयांत येईपर्यंत वस्तुतः त्या मुली त्या नवऱ्या मुलाच्या भावाच्याच बायका मानल्या जातात. ही पद्धत पदम् व मियोग या जमातींत आढळत नाही. गलेंग जमातीखेरीज इतर जमातींत मुलें व मुली आपापला जोडीदार निवडतात आणि नंतर वडील मंडळींची संमति मिळवितात. त्यामुळे त्यांच्यांत हुंड्याचा व देण्यावेण्याचा प्रश्न कधीच उद्भवत नाही. उलट गलेंग जमातींत हुंड्याबाबत बरोच मोठी रक्कम द्यावी लागत असल्यामुळे त्यांच्यांत विवाह जमविण्याच्या बाबतीत बऱ्याच अडचणी येतात. त्याप्रमाणें नवरा मुलगा वयांत येण्याच्या सुमारास आपली बायको तरुण स्त्री न राहतां २-४ मुलांची आई झालेली त्याच्या दृष्टीस पडते. याचा परिणाम असा होतो की वयांत आलेले नवरे मुलगे आपल्या पूर्वीच्या बायकांना सोडून दुसऱ्या तरुण स्त्रियांशी लग्न करण्याची संधी पहात असतात. त्यांच्या पूर्वीच्या बायकांना मग घरांत राहून शेतीचें काम व घरकाम एवढेंच करावें लागतें. शिवाय २-४ मुलांच्या आया झालेल्या स्त्रिया नुकत्याच वयांत आलेल्या आपल्या यजमानाशीं समरस होऊं शकत नाहीत. या सर्व कारणांमुळे तरुण पिढींत अशा पद्धतीच्या लग्नाला वाढता विरोध होत असून त्यांना मियोग व पदम् या जमातींत रूढ असलेली विवाहाची पद्धत जास्त पसंत पडत चालली आहे.

गलेंग जमातींतील आर्थिक पद्धति :

गलेंग लोक एसो, डुकर, गायी, बकरी इत्यादि अनेक प्रकारचे प्राणी पाळतात. क्वचित् प्रसंगीं या पाळलेल्या प्राण्यांची संख्या ५०-६० पर्यंत असते. याच्या उलट मिअंग किंवा पदम् या जमातींत यांच्या १ सुद्धां प्राणि श्रीमंतांतल्या श्रीमंत माणसाकडेही आढळणार नाहीत. ज्या वेळीं तांदुळाचा सांठा एक वर्षभर पुरण्याइतका नसेल त्या वेळीं यांतील कांहीं प्राण्यांची विक्री केली जाते. आर्थिकदृष्ट्या गलेंग जमातीची परिस्थिति मियोग किंवा पदम् यांच्यापेक्षां जास्त सुस्थितीची आहे. आणि कदाचित् याच कारणामुळे ते विणण्याच्या धंद्याकडे लक्ष देत नसल्यामुळे त्यांना दुकानांतून किंवा शेजारच्या जमातीकडून आपल्या गरजा भागवणें भाग पडतें.

गलेंग - नृत्य व संगीत :

गलेंग जमात थोडीशी पुढारलेली असली तरी त्यांच्या संगीताचें व नृत्याचें चारच प्रकार आहेत. नाचाचा व संगीताचा कार्यक्रम साधारणें तासभरच चालतो. परंतु मियोग जमातींत नाच व गाणें यांचें विविध प्रकार असल्यामुळे त्यांचे कार्यक्रम हि. ५-६

तासन्तास चालतात. गल्लोंग मुलींनीं मियोंग पद्धतीच्या नाचाचे व गाण्याचे प्रकार अवगत करून घेतले असून कित्येकदां त्यांचे प्रयोग मियोंग मुलींच्या प्रयोगापेक्षांही सरस वठतात असा तेथें जाऊन आलेल्या लोकांचा अनुभव आहे.

गल्लोंग - रोग व उपचार :

रोगांच्या उपचाराच्या वावतीत एकच व्यक्ति सर्व जमातींना उपचार करते तिला मिरी अशी संज्ञा आहे. दुष्टयोनींतील पिशाचादिकांचा कोप झाल्यामुळें आजार उद्भवतो अशी त्यांची समजूत असल्यामुळें औषधापेक्षां अंगारे-धुपारे, नाच इत्यादिकांवर त्यांचा भर असतो. मियोंग-मिरी हा एक प्रकारें शांत अशा वातावरणांत आपले प्रयोग करून भुताखेतांना घालविण्याचा प्रयत्न करतो तर याच्या उलट गल्लोंग मिरी हा आरडाओरड करून रोग्याचा आजार बरा करूं पाहतो व तो त्या मानानें पैसेही बरेच मिळवितो. तथापि मियोंग-मिरी हा धार्मिक वृत्तीचा व दैवी शक्ति असलेला असा मानला जात असल्यामुळें त्याला जास्त मान दिला जातो व जमातीचें सर्व धार्मिक विधि त्याच्याच नेतृत्वाखालीं पार पाडले जातात.

टांगसा जमात :

तिरप व नामचिक नांवांनं ओळखल्या जाणाऱ्या प्रदेशांत टांगसा नांवाची एक जमात राहाते. उत्तरेस पतकोई पर्वताची रांग व दक्षिणेस आसामची सरहद्द इतकी तिरप विभागाची व्याप्ति असून यांत टांगस, मोसांग, खेमसिंग, लुग्री व योग्लो इत्यादि जमाती राहतात. या जमाती नामचिक पासून इंडो-बर्मा सीमेपर्यंत पसरल्या आहेत. या सर्व जमातींत टांगस ही जमात प्रमुख असून इतर जमाती दुय्यम स्वरूपाच्या आहेत. टांगसा याचा अर्थ त्यांच्या भाषेंत टांग- म्हणजे टेंकडी व सा म्हणजे लोक; म्हणजे टांगसा याचा अर्थ टेंकडीवरील जमात असा असला तरी टेंकडीवरील इतर जमातीला ते टांगस हें नांव द्यावयास तयार नाहींत. या जमातीची उत्पत्ति पूर्व बर्मा येथील मसोई सिन्रापुम् या टेंकडीच्या भागांत असावी असें ते मानतात. याच विभागांतील लुंग्री लोक असें मानतात कीं मसोई सिन्रापुम् येथें एक मोठें झाड असून त्या झाडापासून एक स्त्री व पुरुष उत्पन्न होऊन त्या दोघांपासून सर्व सृष्टि उत्पन्न झाली. हें झाड म्हणजेच परमात्मा अशी त्यांची समजूत आहे. खेमसिंग या जमातीचीही समजूत अशीच आहे. एकंदरीनें विचार करतां टांगसा ही जमात मसोई सिन्रापुम् या भागांतून सध्यांच्या नेफा विभागांत आली असावी असें समजण्यास हरकत नाहीं. परंतु ही जमात या विभागांत कशी आली तें समजत नाहीं. बहुतेक भटक्या जमातींप्रमाणें अन्न मिळविण्याकरितां व शेती-भाती करण्याकरितां हे लोक

नेफा विभागांत आले असावेत. या जमातींच्या भ्रमणाविषयी वन्याच कथा प्रचलित आहेत.

या समाजांत गांव हा एक प्रमुख घटक मानला जातो व त्यांच्या सार्वजनिक व सामाजिक व्यवहारांत गांवाला जास्त महत्त्व असते. गांवे टेंकडीच्या उतारावर असून तीं वसविताना पाण्याची विपुलता व शेतीकरतां लागणारी जमीन या दोन गोष्टी प्रामुख्याने विचारांत घेतल्या जातात. शेतीला योग्य अशी जमीन मिळावी म्हणून हे लोक अनेकदां एका ठिकाणाहून दुसऱ्या ठिकाणीं जातात. ही एक भटकी जमात असल्यामुळे त्यांच्यांत पद्धतशीर रीतीनें गांव वसविण्याची कल्पना नसते. प्रत्येक खेड्यांत थोडीशीं घरे असून ती अतिशय जवळ जवळ असतात. राहण्याच्या घरां-खेरीज धान्य साठविण्याकरितां व ज्याला Dormitories म्हणतात, अशीं कांहीं घरे असतात. घरांची रचना चौकोनी पद्धतीची असून छपरे उतरतीं असतात. प्रत्येक घराचे तीन भाग असतात. पुढचा म्हणजे दर्शनी भाग हा सर्वांकरितां खुला असतो. मधला भाग वापर करण्याकरितां असून मागील भाग धान्य कांडण्याकरितां वगैरे उपयोगांत आणला जातो.

टांगसा जमात - व्यापार

या जमातीचा आंतर-ग्रामीण व्यापार सर्रास चालू असून पतकोई पर्वतांच्या रांगांतील खिडी यांमधून बर्मी लोकांशीहि त्यांचा व्यापार चालू असतो. व्यापाराकरितां मुख्यत्वे हातमागापासून तयार झालेलें कापड, चहाचीं पानें, मीठ व मणि या वस्तू उपयोगांत आणल्या जातात. व त्यांच्या बदला बर्मांमधून ते मासे पकडण्याचीं जाळीं, भाले, सुन्या, अफू इत्यादि मालाची आयात करतात. ही देवघेव कधी पैशानें होतें तर कधी इतर वस्तूंच्या बदलांत होतें. देवघेवीचें साधन ठरलेलें नाहीं. परंतु सर्व-साधारण चहाच्या पत्तीनें भरलेली एक बांबूची कांडी हें विनिमयाचें प्रमाण धरलें जातें. उदा० मासे पकडण्याच्या एका जाळ्याला चहाच्या पत्तीनें भरलेल्या आठ बांबूच्या कांड्याएवढी किंमत द्यावी लागते. वरील वस्तूखेरीज शेतकीपासून तयार झालेल्या वस्तु, हातमागाचीं वस्त्रें, बकरी, कोंबडी इत्यादिकांची विक्री आजूबाजूच्या सपाट प्रदेशांतून केली जाते. याबद्दल ते रोख रक्कम घेतात व त्या पैशांतून मीठ, सूत, मणि, वस्त्रें इत्यादि जरूरीच्या वस्तू खरेदी करतात.

टांगसा जमात कुटुंबपद्धति :

टांगसा समाज पितृसत्ताक असून त्यांच्यांत अविभक्त कुटुंब पद्धत आहे. प्रत्येक कुटुंबांत आईबाप, विवाहित पुरुष आणि अविवाहीत मुली यांचा सर्वसाधारणपणे

६८ : हिमालय दर्शन

समावेश होतो. कुटुंबांतील सर्व मंडळी एकाच घरांत राहतात आणि प्रमुख व्यक्तीच्या ह्मणजे बापाच्या मृत्यूनंतर देखील विभक्त होत नाहीत. एकाच कुटुंबांत कधीकधी २० हून जास्त लोक असतात. अगदी अपवाद ह्मणून कित्येक वेळां घरांतील मुलगे वेगळे होऊन निराळें घर करतात. टांगसा कुटुंबांत लग्न झालेल्या प्रत्येक जोडप्याला स्वतंत्र एक खण जागा देण्यांत येते. घरांतील सर्व स्त्री-पुरुष उपजीविकेचें साधन मिळविण्याकरितां हातभार लावतात व सर्वांच्या स्वयंपाकाची व जेवण्याची व्यवस्था एकत्रच केली जाते.

बहुतेक आदिवासी जमातीप्रमाणें टांगसा जमातींतहि Dormitory ही संस्था आढळते. त्यांचा उपयोग मुख्यत्वेन अविवाहित पुरुषांना क्लृप्तप्रमाणें करतां येतो. त्याचप्रमाणें गांवावर एखादे वेळीं हद्दा झाल्यास म्हातारी मंडळी, स्त्रिया व मुलें यांना सुरक्षितपणें ठेवण्याकरितांहि या Dormitories चा उपयोग होतो. पूर्वीच्या काळीं अशा प्रकारची जरूरी भासली तरी अलीकडे त्यांचा फारसा उपयोग नसतो. पुरुषांप्रमाणें गांवातील अविवाहित तरुण मुलींसाठीं अशा प्रकारचीं घरे असतात व त्यांचा उपयोग त्यांना करमणुकीकरितां व झोंपण्याकरितां होतो.

सरकारी धोरण :

स्वातंत्र्यानंतर नेफा विभागांतील जमातींची उन्नति करण्याच्या दृष्टीनें सरकारी प्रयत्न करण्यांत येत असून सरकारनें या जमातींच्या बाबतींत केलेल्या प्रयोगांचा उल्लेख या ठिकाणीं करणें अप्रस्तुत होणार नाही. नेफा विभागांतील बहुतेक जमातींचें शेतकी हेंच उपजीविकेचें साधन आहे; परंतु छुम पद्धतीनें शेतकी करून घेणारें उत्तम पुरेंसें नसल्यानें आतां लागवड पद्धतीनें शेती करण्याचें महत्त्व त्यांना पटलें असून जुन्या छुम पद्धतीवरोवरच नवीन पद्धतीनें त्यांनीं शेती करण्यास सुरुवात केली आहे. त्यांना खालील प्रमाणें सरकारी मदत मिळते.

प्रकार १ :

जमीन खरेदी करण्यास, कालवे खोदण्यास, हत्यारें विकत घेण्यास त्याचप्रमाणें वी-बियाणें, नांगर, बैल इत्यादि शेतकीविषयक गरज भागविण्यासाठीं मदत मिळू शकते.

प्रकार २ :

शेतकी तज्ञांचे मार्गदर्शन, पिकांचे रक्षण वगैरे करण्याबद्दल, विक्रीप्रदर्शन, मालाचा उठाव, पशुपालन इत्यादि बाबतींत मार्गदर्शन केले जाते.

नेफा विभागांत Land Settlement पद्धत नसून जमिनीची मालकी निरनिराळ्या प्रकारची असते. मालकीचे मुख्य प्रकार म्हणजे (१) व्यक्तिगत मालकी. (२) जमातीची

सामायिक मालकी. (३) सर्व गांवाची मालकी असे तीन प्रकार आहेत. मालकी संबंधींचे कायदे Zum law Regulation या नांवाने ओळखले जात असून या कायद्यान्वये एखादी जमीन किंवा झुम पद्धतीने मशागत केलेली जमीन जर वहिवाटीने करण्यांत आली तर जंगल तोडण्याचा किंवा गुरांना चरण्याकरिता त्यांचा उपयोग करण्याचा हक्क एखाद्या व्यक्तीला किंवा जमातीला प्राप्त होतो. मात्र प्रत्यक्षांत जे रीतीरिवाज असतील तेच सरकारी नियमापेक्षां जास्त पाळले जातात.

शिक्षणाच्या बाबतींत व उद्योगधंदे यांच्या बाबतींत सरकारने बरीच सुधारणा केली असून बेसिक [Basic] शिक्षणपद्धति, कला व शेतकी यांच्या शिक्षणाकरितां जवळजवळ १०० शाळा सुरू करण्यांत आल्या आहेत. प्रायमरीपर्यंत मातृभाषेतून शिक्षण देण्याची व्यवस्था असून १ व्या इयत्तेपर्यंत जमातीच्या भाषेतून पुस्तके छापली आहेत. चवथ्या इयत्तेपासून आसामी भाषा व प्रायमरी करितां देखील ती भाषा सुरू करण्याचे प्रयत्न चालू आहेत. फारच थोड्या भाषांकरितां लिपी आहे. त्यामुळे देवनागरी लिपीचा प्रसार करण्याचा सरकारचा विचार आहे. तिसऱ्या व चौथ्या इयत्तेला हिंदी व इंग्रजी ठेवण्यांत आले आहे. १९४७ पर्यंत सबंध नेफा विभागांत फक्त दोन प्राथमिक शाळा होत्या, आतां त्यांची संख्या जवळजवळ १५० पर्यंत असून त्यांची विभागणी खालीलप्रमाणे आहे.

लोअर प्रायमरी १२९, मिडल इंग्लिश १४, हायस्कूलस् ५, धंदेशिक्षणसंस्था ३ या सर्व संस्थांतून शिक्षकांची संख्या ३२८ असून विद्यार्थ्यांची संख्या सुमारे ७००० इतकी आहे.

घरगुती धंदे :

नेफा विभागांतील लोकांची हरहुन्नरी म्हणून बरीच प्रसिद्धि आहे. त्यांच्या मूळच्या कलेत फारसा फेरबदल न करतां त्यांना जास्त जास्त उत्तेजन देऊन त्यांच्या राहणीचे मान वाढविण्याचा व त्यांना जास्त कार्यक्षम बनविण्याचा नेफा एजन्सीचा प्रयत्न आहे. निरनिराळ्या प्रकारचे धंदेशिक्षण देण्याकरितां सुमारे दहा ठाणीं उघडण्यांत आलीं असून त्यांत खालील धंद्याबाबत शिक्षण देण्याची व्यवस्था करण्यांत आली आहे. १ विणकाम (weaving), २ सूतकताई (spinning), ३ शिंपीकाम ४ गालीचे तयार करणे, ५ सुतार काम, ६ कोरीव काम. ७ बांबू व वेतकाम, ८ कोंबड्या पाळणे, ९ साबण करणे इत्यादि. त्याचप्रमाणे रेशीम कामाविषयी माहिती देणारी १-२ केंद्रे आहेत.

नेफा विभागांतील लोकांत बहुधा फुफ्फुसाचे रोग, मलेरिया, अमांश, पोटाचे व आंतड्याचे विकार यांसारख्या रोगांचे प्रमाण फार असून त्याहि बाबतींत त्यांना मदत करण्याचे सरकारी प्रयत्न चालू आहेत.

सहकारी चळवळ :

नेफा विभागातील बहुतेक जमातींना मुळांतच सहकारी तत्वाची महती कळलेली दिसते. कारण प्रत्येक गांवचा व्यवहार सहकारी तत्वावरच चाललेला आढळतो. या विभागांत पहिली सहकारी संस्था १९५५ साली स्थापन करण्यांत आली असून त्या ठिकाणी आतां सुमारे २५ प्राथमिक सहकारी संस्था अस्तित्वांत आहेत. या शिवाय एक सहकारी औद्योगिक संस्था व एक को-ऑपरेटिव्ह डेअरी फार्म याहि संस्था आहेत. सहकारी पद्धतीनें काम करण्याची पद्धत नेफा विभागातील जमातींच्या अंगी मूळचीच असल्यानें सामुदायिक पद्धतीनें शेती व इतर उद्योग करणे हे या नेफा जमातींचें वैशिष्ट्य मानावें लागेल.

नेफा विभागाची सर्वांगीण उन्नति करण्याकरितां मध्यवर्ती सरकारचे प्रयत्न चाळू असून योजना समितीनें या कार्याकरितां दुसऱ्या पंचवार्षिक योजनेंत ९५० कोटी रुपयांची रक्कम मंजूर केली होती. परंतु नंतर कामाचे व्यावहारिक स्वरूप व तातडीचीं कामे लक्षांत घेतलीं जाऊन या रकमेत दुरुस्ती करण्यांत आली. दळणवळणाची सोय करण्याकरितां व रस्तेबांधणीकरितां ३४४ लाख रुपयांची तरतूद करण्यांत आली. तिसऱ्या पंचवार्षिक योजनेंत योजना समितीनें या कार्याकरितां सुमारे ७ कोटी ९ लक्ष रुपयांची तरतूद केली आहे.

संदर्भ ग्रंथ व इतर साहित्य :

- (1) *Furer Haimendorf* : The Naked Nagas. Thacker Spink & Co., Pvt. Ltd., Calcutta, 2nd renewed edition 1962.
- (2) *Furer* : The Ape Tanis and their Neighbours, Routledge & Kigen Paul, London 1962.
- (3) *B. K. Shuklar* : The Daftas of the Subansiri Region, North East Frontier Agency, Shillong 1959.
- (4) *Parul Datta* : The Tangsas of the Namchik and Tirap villages, North East Frontier Agency, Shillong 1959.
- (5) *Sachin Roy* : Aspects of Padam Miyong Culture, North East Frontier Agency, Shillong 1960.
- (6) *E. T. Dalton* : Descriptive Ethnology of Bengal, 1960.
- (7) Eastern Anthropologist, different volumes.
- (8) The Times of India Directory.
- (9) *Verrier Elwin* : A Philosophy for Nefa, Shillong 1959.

बराठा ग्रंथ संग्रहालय, ठाणे. स्थळमत.

अनुक्रम.....३७६६०... वि:
क्रमांक.....१५५१..... नोंद: १२

हिमालयांतील परतंत्र देश : तिबेट

श्री. त्र्यंबक रघुनाथ देवगिरीकर

मध्य आशियाच्या एका सपाट पठारावर तिबेट वसलेले आहे. त्यास 'जगाचें पठार' असेंही दुसरें नांव आहे. त्याचें क्षेत्र ५ लक्ष चौरस मैल आहे. समुद्रसपाटीपासून तो सरासरी १०,००० फुटांवर आहे. उत्तरेकडील त्याची उंची १६,००० फूट आहे. 'जगाचें छप्पर' असेंही तिबेटला संबोधण्यांत येतें. तिबेटच्या पूर्वेस चीनचें राज्य आहे. पश्चिमेला काश्मीर हें नंदनवन वसले आहे तर दक्षिणेला नेपाळ, भूतान व सिक्कीम आहेत. उत्तरेला चिनी तुर्कस्थान आहे. ह्या पठाराच्या आजूबाजूला पर्वतांच्या रांगा आहेत. काराकोरम पर्वताची रांग म्हणजेच टांगला रांग व तीच तिबेटमध्ये आहे. भौगोलिक दृष्ट्या तिबेटचें तीन विभाग पडतात. (१) उत्तरेकडचा—त्याला चांग-टांग म्हणतात. दऱ्या-खोऱ्यांनीं हा भाग व्यापलेला आहे. ह्या प्रदेशांत झाडांचा अभाव आहे. (२) दक्षिण तिबेटमध्ये ब्रह्मपुत्रा (सांगपो), सिंधु व सतलज या मोठ्या नद्यांची खोरी आहेत. हा भाग फार सुपीक असून याच भागांत महत्त्वाचीं शहरे वसलेलीं आहेत. ल्हासा हें राजधानीचें शहर

आहे. तसेंच ग्यान्त्से, सिंगत्से हीं मुख्य शहरें याच भागांत आहेत. जालंग या जिल्ह्यांत सोन्याच्या खाणी आहेत.

याक नांवाच्या रानटी जनावरांचे कळप उत्तरेकडील भागांत सांपडतात. तसेंच कस्तूरीमृग, मानस सरोवरांतील हंस, पाशिम जातीची लोकर देणाऱ्या मेंढ्या व इतर पशुपक्षी येथें आढळतात.

तिवेटची हवा अत्यंत थंड आहे. पण उन्हाळ्यांत कांहीं भागांत १०५ अंश उष्णतामान चढतें. पावसाचें प्रमाण मात्र एकंदरीत कमीच आहे. पूर्व व दक्षिण भागांत बालीं, ब्रकन्हीट, जर्दालू, अक्रोड, पिसर्स, पिचेस, सफरचंद वगैरे फळें होतात. तिवेटला नद्या व सरोवरे यांचा प्रदेश म्हणण्यांत येतें. चीनमधील मोठमोठ्या नद्यांचा उगम तिवेटांतूनच होतो. यॅंगसी, साल्वीन, मेकांग ही त्या नद्यांचीं नांवे. जगांतील सर्वांत भोठें म्हणजे ११,००० चौ. मैलांचें सरोवर तिवेटमध्येच आहे. राक्षस सरोवर व राक्स (राक्षस) ताल हीं पवित्र सरोवरे सतलजच्या उगमापाशीं आहेत.

तिवेटमधील खनिज संपत्तीचें संशोधन व उत्खनन अद्याप झालेलें नाहीं. पूर्व तिवेटमध्ये सोनें, रुपे, तांबें, लोखंड, कथील यांच्या खाणी आहेत. पश्चिममेच्या नद्यांच्या खोऱ्यांत सुवर्णाचे कण सांपडतात.

तिवेटमधील दळणवळाचे मार्ग अगदींच तुटपुंजे आहेत. चीननें १९५० नंतर आपल्या बाजूनें तिवेटला जोडणारे दोन नवे रस्ते बांधले. त्यांतील एक १४१३ मैल लांब आहे. त्यापूर्वी चीनला हिंदुस्थानमार्गे तिवेटला जावें लागे. तिवेटची खानेसुमारी अद्याप झालेली नाहीं. पण तेथील लोकसंख्या १९५० पूर्वी ३० ते ४० लाख होती. ही वस्ती वाढ्या-पाढ्यांतून वसलेली आहे. तिवेटमधील बुद्धाच्या अनेक मूर्ति शुद्ध सोन्याच्या आहेत.

तिवेटी जनतेचे चार वर्ग करण्यांत येतात. पहिलाः श्रीमंताचा, दुसराः व्यापाऱ्यांचा, तिसराः शेतकऱ्यांचा व चौथाः मेंढपाळांचा. श्रीमंत वर्गांत जमीनदार, धनिक व स्वतःला श्रेष्ठ म्हणविणारे आहेत. तिवेटमधील प्रत्येक माणूस हा जन्मतःच व्यापारी वृत्तीचा असतो. मठांतील लामा व सरदार, जमीनदार हेहि व्यापार करीत असतात. त्यांना व्यापारासाठीं दूरदूर प्रवास करावा लागतो. पुरुष बाहेर गांवीं गेल्यानंतर दुकानें स्त्रियाच चालवितात. येथील स्त्रिया अत्यंत पुढारलेल्या व व्यवहार-चतुर आहेत.

तिवेट हा एक ओसाड, उजाड, निर्जन देश आहे, असा एक समज आहे पण तो भ्रम आहे. तेथें सुपीक जमीन विपुल आहे. पण जमीन करण्यास पुरेशी मनुष्यशक्ती तेथें नाहीं. कारण बहुसंख्य लोक मठांत रहातात व स्वतःस धर्मकार्यास

वाहून घेतात. ह्या धार्मिक प्रवृत्तीचा अनिष्ट परिणाम म्हणजे तेथील लोकसंख्या घटत आहे. मठांतील लामांची नीतिमत्ता चांगली असते. त्यामुळे अनाचार, व्यभिचार वगैरे प्रकार होत नाहीत. एखादा लामा अनाचारी निघाल्यास त्याचे लज्जा लावून देण्यांत येते. हीच त्यांची शिक्षा.

मंटपाळ उत्तरेकडील डोंगरांच्या आश्रयानें रहातात. ते भटके आहेत. वर्षांतून एकदां सपाठीवर येतात. त्यांच्याजवळ पीठ, मीठ, लोणी ह्या खाण्याच्या जिनसा असतात त्या विकून ते धान्य, चहा, लोकरा कापड वगैरे गोष्टी खरेदी करतात. तिबेटमध्ये गोडे तेल अजिबात नाही. मात्र लोणी पुष्कळ आहे. गरीब लोक मंड्या-बकऱ्यांच्या दुधाचे लोणी करतात व श्रीमंत लोक ड्राय (याक)चे लोणी वापरतात. घरांत वर्षानुवर्षे लोणी सांठलेले असते. घराघरांतून बुद्धांच्या मूर्ति असतात व त्यापुढे लोण्याचा अखंड दिवा तेवत असतो. तांदूळ मिळणे म्हणजे एखादी लक्ष्मरी मिळाल्याप्रमाणे त्यांना आनंद होतो. चहाच्या पानांच्या विटकरीसारख्या विटा असतात. त्या कापून त्यांत लोणी मिसळतात व त्यांत मीठ व सोडा टाकून खूप घुसळायचे व तो चहा प्यायचा. लोकांचीं घरे इतकीं अस्वच्छ असतात कीं सगळीकडे डांस, चिलटे यांचे साम्राज्य पसरलेले असते. पण घरांतले देवघर व देऊळ इतके स्वच्छ असते कीं त्यास सबंध जगांत तोड नाही. देवळास व देवळांतील मूर्तीस ते अत्यंत जपतात. लामा हा पंथ मुख्य पंथ मानला जातो. येथे लामांचे ३०० मठ असून प्रत्येक मठांत २५०० लामा राहतात. परमेश्वरावर भक्ति, त्याचे अहोरात्र चिंतन करणे, जग अस्तित्वांत नाही असे समजून परमेश्वराचे ध्यान करणे हा त्यांचा मुख्य व्यवसाय. तेथील मठांत अगणित संपत्ति आहे. तेथील १/३ जमीन मठांनी व्यापलेली आहे. तीन लाख लोक मठांतून रहात असल्याने स्त्रियांशीं लज्जा कोणी करायचे हा गंभीर प्रश्न आहे.

तिबेटच्या सामाजिक जीवनांत स्त्रियांचा दर्जा फार श्रेष्ठ आहे. त्या स्वतंत्रपणे हिंडतात, फिरतात, घर सांभाळतात; व्यापार उद्योगहि करतात. शेती, गुरे राखणे, लोकराचे सूत काढणे, हातमागावर विणकाम करणे वगैरे कामे त्या करतात. त्या पुरुषांपेक्षा अधिक व्यवहारक्षम असतात. त्या अशिक्षित आहेत. त्यांच्या अंगावर भाराभर दागिने असतात. त्यांच्यांतील विवाहपद्धत आपल्याकडील पुरातन पद्धतीप्रमाणेच असून बाप वधू निवडतो. मुलाच्या अनुमतीने लज्जा ठरते. मुलीला मात्र पसंती-नापसंतीचा हक्क नाही. एकमेकांच्या पत्रिका जुळल्या तरच लग्न होते. लग्नानंतर मुलीच्या बापाला रक्कम देण्यांत येते. तिबेटमध्ये बहुपत्नीकत्व, बहुपतिकत्व आहे. बहुपतित्वाची चाल भटक्या जमातींत आहे. भावाभावांत एक समाईक बायको असते. पण ती स्त्री वडील दिराशीं लज्जा करीत नाही. तिला होणाऱ्या सर्व मुलांचा बाप पहिला पति समजला जातो.

तिवेटी लोक मांस निषिद्ध मानीत नाहीत. पशूंची हत्या करणारे समाजब्राह्म मानले जातात. बार्ली हें त्यांचें मुख्य अन्न. तिवेटी लोकांचीं घरे बहुतेक चौकोनी असतात. घराला एकच प्रवेशद्वार असतें. घराचीं छपरें सपाट असतात. तिबेट हा धार्मिक लोकांचा देश आहे. त्यामुळें तें सण-वार, उत्सव, जयंत्या, पुण्यतिथी यांची गर्दी असतें. दर महिन्याचा आठवा, दहावा, पंचविसावा व तिसावा दिवस पवित्र मानतात. पौर्णिमा व प्रतिपदा हीहि पवित्र मानतात. तिबेटमध्ये सर्वांत मोठा सण नव्या वर्षाच्या पहिल्या दिवसाचा. ल्हासामध्ये तो प्रचंड प्रमाणावर साजरा होतो. तो अनेक दिवस चालतो. तिवेटी माणूस हा स्वभावतः आनंदी व सुखाभिलाषी आहे. धर्मानें त्याचे जीवन घडलेलें आहे. धार्मिक भावना त्याच्या जीवनावर परिणाम करतात.

तिवेटी भाषेचें ब्रह्मी भाषेशीं साम्य आहे. तिबेटांत अनेक बोलभाषा आहेत. पण मुख्य भाषांचे तीनच गट पडतात. ल्हासा व आसपासची भाषा. लडाख, लाहुल, बाल्टिस्तान व पुरंगच्या दुसऱ्या भाषा व पूर्वेकडील खामच्या तिसऱ्या भाषा. ल्हासाची भाषा सर्वांना समजते. तिबेटचे सर्व वाङ्मय धार्मिक वाङ्मय आहे. ७ व्या शतकाच्या मध्याला देवनागरी लिपीवरून तिबेटनें आपली लिपी बनविली. तिवेटी धर्मग्रंथ हे दोन प्रकारचे आहेत. कॅंग्युर किंवा बुद्धधर्मीय कायद्यांचा संग्रह व टॅंग्युर म्हणजे कायद्यावरील टीका. कॅंग्युर १०८ ग्रंथ आहेत व टॅंग्युर २२५ आहेत.

दलाई लामा कधीं मरत नसतो, अशी लामांची समजूत आहे. तो देहत्याग करून कोणाच्या ना कोणाच्या शरिरांत प्रवेश करतो. बापाची गादी मुलगा चालवेल अशी इथें प्रथा नाही. दलाईलामा व पंचनलामा असें मुख्य दोन भेद. पंचनलामास राजकीय अधिकार नसतात. व्रतांचा अंगिकार करतांना त्यांची मते फार प्रखर आहेत. अशी २५३ व्रतें असून ८४,००० मानवी विकार जिंकावे लागतात अशी त्यांची भावना आहे. त्यासाठीं १५ मार्गांचा अवलंब करावा लागतो.

तिबेट हा चीनचें अधिपत्याखालीं नव्हताच असें दलाईलामा शेवटपर्यंत सांगत होता. पहिल्या हजार वर्षांत सेंपो टोळीनें राज्य स्थापले. त्यावेळीं बौद्ध धर्म अस्तित्वात होता. हे बौद्ध भुता-खेतास मानणारे होते. बौद्ध हा बुद्ध मिश्रीत पंथ पिवळ्या टोप्या घालीत. पांढरी टोपीवाले व मिश्र टोपीवाले असे भेद पडले. बुद्ध व बौद्ध लोकांचा समन्वय वगून निर्माण झालेले लोक व्यभिचारी, व्यसनी निपजले.

इ. स. १८९० त हिंदुस्थानांत इंग्रजांचे राज्य आले. त्या वेळेस सिक्कीमचा प्रश्न उपस्थित झाला. हिक्कीमवर इंग्रज हक्क सांगतात म्हणजे त्यांच्या मनांत पाप उभे राहिले हे उघड होते. १८९० पर्यंत चीन-तिबेट संबंध आला नव्हता. इंग्रजांनी ट्रेड अॅग्रीमेंटस् घडवून आणले पण तिबेटला ते मान्य झालें नाहीं. कारण चीन ब्रिटिशांना मदत करावयास तयार नव्हता. आणि याच गडबडींत चीनचे तिबेटशीं संबंध

जडलें गेलें. लॉर्ड कर्झननें यंग हसबंड मिशन पाठविलें. हे तिबेटी जनतेला सहन झालें नाहीं. ती खवळली. आणि त्या पीसफूल मिशनचे मिलिटरी मिशनमध्ये रूपांतर झालें. मिशननें आपला अवतार उग्र करण्यास सुरुवात केली. गोळीबार, सुरू झाला. अनेक तिबेटी मिशनने ठार केलें. त्यामुळें दलाई लामा जो पळाला तो चीनच्या आश्रयास जाऊन राहिला, इतर मध्यस्थींनीं आपापसांत करार करण्यासंबंधीं सूचना केली. १९०४ सालीं तिबेट व ब्रिटन यांच्यांत करार झाला. पण त्यांत अधिकाऱ्यांचा उल्लेख नाहीं. हा करार लंडन येथें झाला व त्यास आंतर-राष्ट्रीय महत्त्व प्राप्त झालें. १९०६ चा करार ब्रिटीश व चीनमध्ये झाला. १९०७ सालीं ब्रिटिशांनीं रशियाशीं असा करार केला कीं, तिबेट चीनच्या सुझेटीखालीं आहे. त्यामुळें दुसऱ्याच वर्षीं चीनच्या फौजा तिबेटमध्ये येऊन दाखल झाल्या. त्यांनीं तिबेटीयांचा अमानुष छळ करण्यास सुरुवात केली. १९१० साली पहिली स्वारी केली. दलाई लामा व त्यांचे मंत्री ब्रिटिशांच्या मुलखांत दार्जिलिंगला पळून गेले. १९१२ सालीं मॅन्चुरिया घराण्याची सत्ता गेली. तेथें क्रांती झाली. तिबेटमधील चिनी सैन्यानें आपल्या अधिकाऱ्याविरुद्ध बंड पुकारलें. त्या संघीचा तिबेटनें पुरेपूर फायदा घेतला व त्यांना हद्दपार केलें. १९१२ सालीं तिबेटनें स्वातंत्र्य पुकारलें. १९१३ सालीं कॉन्फरन्स भरून ब्रिटीश व चीन यांचा एक एक प्रतिनिधी तिबेटांत येऊन दाखल झाला. ब्रिटिशांतर्फें मि. मॅकमहोन, चीनतर्फें इव्हॅनचेन व तिबेटतर्फें लेनचेन शामा असे तीन प्रतिनिधी एकत्र आले. १९१४ सालीं तिघांनीं करारावर स्वाक्षऱ्या केल्या. चीन सरकारनें करारावर आपल्या प्रतिनिधीची स्वाक्षरी असतांना करार मंजूर केला नाहीं.

१ ऑगस्ट १९५० रोजीं चीनमध्ये ३ व्या रिपब्लिकनची स्थापना झाली. 'नेहरु म्हणजे ब्रिटिशांचे मागें धावणारा कुत्रा' असें चीननें म्हटलें. 'काश्मीर पाक-कडूनच भारताला मिळाला' तर परराष्ट्रीय धोरणासाठीं आम्ही फार मोठी किंमत दिली आहे - आम्ही तिबेट मुक्त करणार -' इति माओ! १९५०-५१ सालीं तिबेटच्या पूर्वे भागांत चीनचें सैन्य घुसलें. त्यानें तिबेटचें स्वातंत्र्य हरण चीननें जे दोन मोठे रस्ते बांधले त्या कामीं त्यानें तिबेटियांना गुरासारखे राववून घेतले. पैशाची व संपत्तीची लुटालूट केली. १९५१ सालीं पेकिंग-ल्हासा रस्ता तयार झाला. हा रस्ता तयार झाला नसता तर तिबेटवर स्वारी करणें शक्य झालें नसतें. १९५१ सालीं दलाई लामाचें प्रतिनिधित्व काढून घेण्यांत आले व त्याच्यावर १० करारांच्या अटी लादण्यांत आल्या. दलाई लामा यादुंग मागें हिंदुस्थानांत पळून आला. येतांना बरोबर जडजवाहीर आणून ते सिक्कीम येथें ठेवलें. १९५४ मध्ये त्यास पेकिंगचें अमंत्रण आलें. पण लोकांनीं त्यास अडवून धरलें. अशा परिस्थितींतहि या ला पेकिंगला जाणे भाग होते आणि तो गेलाहि.

तिबेटचा शेवट :

तिबेट हा आतां स्वातंत्र्य म्हणून नकाशावरून पुस्तक निघालेला देश आहे. त्याचें स्वातंत्र्य संपलें व चीनच्या अधिराज्याचा अर्थ चीनचें राज्य असा झाला. दलाई लामानें ह्या दुर्दैवाच्या कहाणीचा हृदयद्रावक शेवट कसा झाला याचें निवेदन केले आहे.

मोनलॅम नानावाचा सण बुद्ध धर्मांत फार मोठ्या प्रमाणावर व फार मोठ्या उत्साहानें साजरा करतात. फेब्रुवारी, मार्च १९५९ च्या सुरवातीची त्या सणाची हकीकत आहे. दलाई लामा त्या उत्सवाच्या तयारींत असतां, त्यांना दोन चिनी लष्करी अधिकारी भेटावयास आले. जनरल टान कुआनसेनने आपणांस पाठविलें असल्याचें त्यांनीं सांगितलें. चिनी लष्करी छावणींत एक नाटक होणार होतें व त्या नाटकाला हजर राहण्यास दलाई लामांना केव्हां सवड आहे असें जनरल साहेबानांनीं विचारलें होतें. दलाई लामांना त्या नाटकाची व आमंत्रणाची पूर्वीच कुणकुण लागली होती. त्यांनीं त्या चिनी लष्करी अधिकाऱ्यांना सांगितलें कीं, मोनलॅमचा सण दहा दिवसांत संपेल व त्यानंतर मी तारीख कळवीन. ते अधिकारी वर्दळीवर आहे व म्हणून लागले कीं, तारीख आतांच्या आतां सांगितली पाहिजे. पण दलाई लामानें तितक्याच निग्रहानें पुढील तारीख सांगण्याचें नाकारलें. वास्तविकपणें दलाई लामांना आमंत्रण पाठविण्याची एक विशिष्ट सन्मानाची पद्धत असे. ती पद्धत दलाई लामांचा अपमान करण्याकरितांच सोडून देण्यांत आली. लोक अस्वस्थ झाले. दलाई लामांना नाटकाकरितां बोलावून चिनी अधिकारी एकतर त्यांना ठार करतील किंवा कैद करतील अशी शंका त्यांना आली. चीनचीं आमंत्रणें नाकारणें हें त्या वेळीं अशक्यप्राय होतें. तीं आमंत्रणें नाकारणें याचा अर्थ मृत्यूला व रक्तपाताला आमंत्रण देण्याइतकें धाडसाचें होतें.

५ मार्च १९५९ रोजीं दलाई लामानें जोखेंग देवालय सोडलें व ते नोरबु-लिंगाच्या उन्हाळी दिवसांतल्या वास्तव्याच्या राजवाड्यांत आले. त्या वर्षीच्या समारंभांत चीनने अगोदरच्या वर्षांप्रमाणें भाग घेतला नाहीं. त्यामुळें शंका वाढत चालल्या. ७ मार्चला परत तारखेबद्दल विचारणा झाली व दलाई लामानें १० मार्च आपल्याला सोईस्कर असल्याचें कळविलें.

९ तारखेपर्यंत दलाई लामा कसे जातील, त्यांच्याबरोबर कोण असतील वगैरे कांहींच ठरलें नव्हतें. त्या दिवशीं सकाळीं आठ वाजतां चिनी लष्करी अधिकारी आले व त्यांनीं तिबेटी लष्करी अधिकाऱ्यांना कळविलें कीं, दलाई लामाबरोबर नेहमींचे सशस्त्र सैनिक असणार नाहींत, दलाई लामांना पाहिजेच असेल तर त्यांनीं दोन निःशस्त्र शरीररक्षक बरोबर घ्यावेत.

चीनची लष्करी छावणी ही 'स्टोन ब्रिज' (दगडी पूल) पासून सुरू होत होती व ती छावणी नोर्बुलिकाच्या पासून दोन मैलांच्या आंत होती. लोक त्या छावणी कडे पाहून दांत ओठ चावीत. त्यांच्या पारतंत्र्याची ती छावणी द्योतक होती. पण ते काय करू शकत होते ? चिनी अधिकाऱ्यांना आमंत्रणाचा काय प्रकार आहे असे विचारलें तेव्हां ते म्हणाले, जर दलाई लामावर कोणी पिस्तुल झाडलें तर त्याची जवाबदारी कोणावर राहिल ? आम्हीहि आमच्या शिपायांचीं शस्त्रे काढून घेणार आहोंत. तुमच्या हद्दींत तुम्ही नेहमींचा लवाजमा ठेवा; पण तो स्टोन ब्रिजपर्यंत ! ही सर्व हकीगत अत्यंत गुप्त ठेवा असाहि हुकूम तिबेटच्या लष्करी मुख्याला देण्यांत आला.

दलाई लामा हे नाटकाला अशा अशा अटीवर जाणार आहेत, ही बातमी गुप्त कशी राहणार ? दलाई लामा केव्हांहि बाहेर पडले म्हणजे शेंकडों लोक दुतर्फा त्यांच्या दर्शनाकरतां उभे रहात. मोनलॅमचा सण संपला होता व बरेच लामा आपापल्या मठांत परतले होते; तथापि मागें राहिलेल्यांची संख्याहि कमी नव्हती. खम्पा निर्वासितांनीं व्हासाला गर्दी केली होती. एकूण एक लाख लोक तरी त्या वेळीं व्हासाला होते. त्यांच्यापासून ही बातमी कशी लपली जाणार ?

तथापि चिनी अधिकाऱ्यांनीं सवलत दिल्याप्रमाणें १० मार्चला स्टोन ब्रिजपर्यंत तिबेटचे रक्षकदल उभे करण्यांत येणार होतें. चिनी अधिकाऱ्यांना हें कळतांच त्यांनीं तिबेटी अधिकाऱ्यांना सांगितलें कीं, दहा तारखेला त्या रस्त्यावर कोणी जमूं नये असा लोकांना हुकूम काढा. स्टोन ब्रिज ओलांडून त्यांनीं चिनी लष्करी छावणींत शिरतां कामा नये असाहि दुसरा हुकूम काढण्यास त्यांना सांगण्यांत आलें.

ह्या सर्व हुकमांचा चीनच्या दृष्टीनें विपरीत परिणाम झाला. सान्या व्हासाभर बातमी पसरली कीं, दलाई लामांना चिनी अधिकारी पळवून नेणार आहेत. ता. ९ ची संध्याकाळ व रात्र व्हासाच्या इतिहासांत अत्यंत गडबडीची व चिंतेची होती. लोकक्षोभाला भरती येत होती. त्यांचा आवडता नेता व धर्माचा मुख्य हा पळवून नेला जाणार ह्या कल्पनेनें लोक अस्वस्थ झाले व हें आम्ही होऊं देणार नाही असें बोलू लागले. दहा तारीख उजाडली व लोकांचे थवेचे थवे राजवाड्याकडे लोटू लागले. आम्ही दलाई लामांना राजवाड्याबाहेर येऊंच देणार नाही असें लोक म्हणू लागले. पूर्वेकडील चार लामांना चिनी अधिकाऱ्यांनीं अशींच बोलावणी केली होती व त्यांना ठार मारण्यांत आलें होतें हें लोकांना ठाऊक होतें. त्यामुळे दलाई लामांना बाहेर पडू छावण्याचें नाही असें त्यांनीं ठरविलें.

दलाई लामांच्या मंत्रिमंडळामध्ये रात्रभर पुढें काय करावें याची चर्चा चालू होती. सर्वजण चिंताग्रस्त होते. तिबेटच्या स्वातंत्र्याची होळी १० मार्चला दुपारी

पेटणार होती व त्या होळीत तिवेट्या, तिवेट्याच्या स्वातंत्र्याचा व ह्या सर्वांपेक्षांहि त्यांच्या पवित्र धर्माचा नाश होणार होता. मंत्रिमंडळानें ठरविलें कीं चीनचे हुकूम कांहींहि असोत आपण दळाई लामांबरोबर नाटकाला जाणार व आपल्या डोळ्यांदेखत जें जें काय होईल तें पाहणार.

दलाई लामांनाहि त्या रात्री झोप आली नाहीं. सकाळ झाली. त्यांनीं पूजा-अर्चा, ध्यानधारणा नेहमींप्रमाणें केली. त्यांना सृष्टि प्रसन्न व प्रफुल्ल दिसली. नुकताच सुरू झालेला वसंत ऋतु मोठा मोहक होता. पुष्करणीत कमलें उमलत होती आणि नव्या पालवीनें वृक्षराजी नटल्या होत्या. दलाई लामांच्या आयुष्यांत तो एक मानसिक शांतीचा मौल्यवान क्षण होता. ते बागेंत फिरत होते, इतक्यांत त्यांनीं बाहेर घोषणा, आरडाओरड ऐकली. त्यांच्या सेवकांनीं सांगितलें कीं लोकांनीं वाड्याला गराडा घातला आहे व ते तुम्हांला बाहेर पडूं देणार नाहींत.

तासातासांनीं जसें पुराचें पाणी चढावें, त्याप्रमाणें गर्दी वाढत होती. कर्मीत कमी ३०,००० लोक तरी तेथें जमले असावेत. राजवाड्यांतहि एकच गडबड उडाली. निरोपावर निरोप, वातम्यांवर वातम्या धडाडूं लागल्या. राजवाड्यांत संकटनिवारणार्थ अनुष्ठानें बरेच दिवसांपासून सुरूच होती.

सुमारे नऊ वाजतां दलाई लामांच्या मंत्रिमंडळांतील दोन मंत्री चिनी ड्रायव्हरस हाकत असलेल्या चीनी जीपमधून राजवाड्यांत आले. चीनी ड्रायव्हर व चीनची जीप पाहून लोक खवळले; पण तिवेटी मंत्र्यांना वाड्यांत जावयास अडचण आली नाहीं. त्यानंतर दुसरा एक मंत्री चिनी अधिकाऱ्याबरोबर वाड्यांत येऊं लागला. त्या मंत्र्याचें नांव सामडुप फोड्ङ्ग होते व त्यांची मंत्री म्हणून नुकतीच नेमणूक झाली होती. लोक त्यांना ओळखत नव्हते. त्यांनीं तिवेटी पोशाख केला होता तरी लोकांना वाटलें ते दलाई लामांना नेण्याकरितांच आले आहेत. त्यांच्या जीपवर दगडांचा वर्षाव झाला. फोड्ङ्गना एक दगड बसला व ते वेशुद्ध झाले. अखेरीस लोकांनीं त्यांना ओळखलें व हिंदी वकिलायतीच्या इस्पितळांत त्यांना नेऊन सोडलें. त्यानंतर आलेल्या दुसऱ्या एका मंत्र्याला असेंच अडवण्यांत आलें.

एकंदर परिस्थिति लक्षांत घेतां, तिवेटी अधिकाऱ्यांना वाटलें, कीं लोकांना जर आवरलें नाहीं, तर ते वेफाम होऊन चीनच्या लष्करी मुख्य ठाण्यावर हल्ला चढवतील व बाका प्रसंग निर्माण होईल. दलाई लामांना लोकांच्या निर्धाराची कल्पना देण्यांत आली व त्यांनीं चीनच्या नाटकाला जाऊं नये, असा सल्ला देण्यांत आला. दलाई लामानें तो सल्ला ऐकला व चिनी अधिकाऱ्यांना कळविलें कीं क्षुब्ध झालेल्या जनसंमर्दाला झुगारून मी नाटकाला येऊं शकणार नाहीं. लोकांनीं एका चिनी धार्जिण्या लामालाहि त्या वेळीं दगडानें ठेचून ठार केलें होतें.

लोकांना दलाई लामा नाटकाला जात नाहीत, असे जेव्हां कर्णा लावून कळविले तेव्हां त्यांचा आनंद गगनांत मावेना. दलाई लामांनी स्वतः येऊन हें सांगेपर्यंत लोक त्यावर विश्वास ठेवीनात. पण दलाई लामांनी जरी त्यांना, यापुढें केव्हांहि चीनच्या नाटकाला न जाण्याचें निवेदन केले तरी लोक वेदा उठवीतना. त्यांचे पुढारी निघून गेले; पण आम जनता तशीच बसून राहिली.

दलाई लामानें चीन जनरलकडे आपले मंत्री पाठविले. जनरलला सर्व परिस्थिति कळविण्याकरतां ते जेव्हां बाहेर पडले तेव्हां लोकांनी त्यांच्या गाड्यांची झडती घेतली. दलाई लामांना आंत लपविलें असेल ही त्यांना शंका वाटत होती.

चीनचे जनरल साहेब ह्या मंत्र्यांना पाहतांच रागाने लाल झाले. ते थरथर कांपत होते. चिनी भाषेत ज्या शिव्या अत्यंत गलिच्छ म्हणून समजण्यांत येतात त्याहि त्यांनी दिल्या. आरोप तर अनेक केले. शेवटीं धमक्याहि देण्यांत आल्या. आम्ही इतके दिवस तुमच्या गमजा चालू दिल्या, आतां एक क्षण गय न करतां आम्ही तुमचा चांगला समाचार घेऊं; व्हा आतां तयार. तिबेटी मंत्र्यांनीं, आम्ही माजलेलें अराजक मोडूं, लोकांना शांत करूं वगैरे अभिवचनें दिलीं; पण जनरल साहेब तीं थोडीच मानतात ! मंत्र्यांना त्यांनीं परत जाऊं दिले हीच मोठी कृपा.

मंत्री राजवाड्यांत परतले ते विमनस्क स्थितींत. आतां काय होणार ही त्यांच्यापुढें चिंता होती; दलाई लामाला पळविलें कीं, तिबेट संपला हें त्यांना पुरेपूर ठाऊक होतें. आणि जनता ? तो जनसंमर्द गांवांत गेला. तेथें प्रचंड सभा झाली. १७ कलमी करार चीननेच मोडला, तो आम्ही मानीत नाहीं; चीनने तिबेट सोडावें, वगैरे ठराव त्यांनीं केले. तिबेटी कुसुंग रेजिमेंट हें चीनच्या अधिकाराखालीं वागत असे. त्या रेजिमेंटनें चिनी युनिफॉर्म फेकून दिले व तिबेटी पोषाखांत ते वावरूं लागले. लोक इतके वेफाम झाले होते कीं, त्यांनीं दलाई लामांचाहि सल्ला व संदेश मानला नाहीं.

जनरल टॅन क्युअन सनला दलाई लामा न आल्यामुळें आपली नाचक्री झाली असें वाटलें. त्यांची प्रतिष्ठा गेली व चीनचे पुढचे वेतहि ढासळले. त्यांचीं एकामागून एक अशीं तीन पत्रें दलाई लामांना आलीं. तीं पत्रें मित्रत्वानें व प्रेमानें ओथंबलेलीं होतीं. पण तें प्रेम सारें वनावट होतें. त्यांचा झालेला तिळपापड जर दलाई लामांना ठाऊक नसता तर त्या पत्रांनीं त्यांना भुरळ पाडली असती. जनरल साहेब पत्रांत म्हणाले, “ आम्हांला तुमच्या प्राणाबद्दल चिंता वाटते, म्हणून आम्ही तुम्हांला छावणींत आश्रयाला बोलावले. ” चीनला जवाहरलालजींची चिंता, दलाई लामांची चिंता आणि इतर स्वातंत्र्यसंरक्षकांची चिंता वाटत होती ! तिबेटी लोक दलाई लामांना कशाकरितां मारणार होते ? आपल्या पूज्य व्यक्तीला कोणी मारीत नसतात. उलट चीनलाच दलाई लामांचा कांटा काढावयाचा होता, म्हणून सारीं कारस्थानें

चालली होती. दलाई लामांचीं उत्तरे चीनी जनरलला शांत करण्याकरितां होती. जनतेच्या कृत्यांचें समर्थन त्यांत नव्हतें.

पण दलाई लामांनीं फारच मवाळ धोरण स्वीकारलें. ते म्हणतात, ' आपल्याला हिंसा टाळावयाची होती. ' तिचे आतां स्वतंत्र राहात नाही हें त्यांना कळून चुकलें होतें. त्या परिस्थितींत जितके अधिकार व सवलती पदरांत पडतील तितक्या पाडून घ्याव्यात ही त्यांची दृष्टि होती. पण चीनचे अधिकारी दलाई लामांच्या मानानें फारच कसलेले होते. दलाई लामांना आंतून जरी आपल्या लोकांची प्रतिकारी वृत्ति पसंत होती तरी ते लोकांच्या भावना संयमित करित होते. ते म्हणतात मी लोकांना केलेला उपदेश जरी प्रामाणिकपणाचा होता, आणि जरी मी माझे खरे उद्देश पत्रोत्तरांत लपवून ठेवले होते तरी ते उद्देश न्याय्य होते, असें मला वाटलें व अजूनहि वाटतें; ' दलाई लामाच्या या धोरणावर टीका करणें सोपें आहे. एवींतेवी तिचे परतंत्र होणार होताच, मग त्यांनीं अशी तडजोडीचीं पत्रें कां पाठवावीं व लोकांचा उद्रेक कां थांबवावा ? आपण दलाई लामांना फक्त राजकीय पुढारी मानतां कामा नये. त्यांच्यावर धर्माचें अंतर्बोध संस्कार झाले होते व त्यामुळेच ते संहार टाळित होते.

लोकांना दलाई लामांनीं जरी निघून जाण्यास सांगितलें तरी त्यांनीं तेथेंच टाण मांडलें होतें. कदाचित् ते गेलेहि असते; पण चिनी अधिकाऱ्यांनीं त्यांना ल्हासा-भोंवतीं केलेली तटबंदी काढून टाकण्यास सांगितलें. त्यामुळे लोक अधिकच भेडकले. तुमच्या तटबंदी तुम्ही कां काढीत नाहीं असा त्यांनीं चीनला प्रतिप्रश्न विचारला. दलाई लामांना त्यांच्या चिनी छावणींत असलेल्या मंत्र्यानें गुप्तपणें कळविलें कीं, चिनी अधिकारी त्यांना हलवून, पोटाला राजवाडा, ल्हासा जाळून टाकणार आहेत व लोकांच्या प्रेतांचे खच पाडणार आहेत. जर दलाई लामा चिनी छावणींत गेले नाहीत तर त्यांचाहि बळी घेण्यास चिनी कमी करणार नाहीत असेंहि त्यांच्या विश्वासांतिल त्या मंत्र्यानें कळविलें. लोकांनाहि त्या बातम्या कळत. ल्हासांतिल व बाहेरील तिचेटी जनता, लाठ्या, काठ्या, कुन्हाडी, तलवारी, बंदुका वगैरे जीं साधनें उपलब्ध झालीं, त्यांसह राजवाड्याभोंवतीं वसून होतीं. एक तिचेटी माणूस बारा चिण्यांना लोळवण्या-इतका भारी होता; पण चिनी लष्करापुढें त्यांचें शारीरिक बळ कुचकामी होतें.

१६ मार्च १९५९ रोजीं अशी बातमी आली कीं, चिनी फौज दलाई लामा राहात असलेला राजवाडा उध्वस्त करण्याकरितां सज्ज झाली आहे. चिनी शिपाई, चिनी डोंगरी तोफा, भारी मशिनगन्स राजवाड्याकडे लोटत असल्याच्या बातम्या येऊं लागल्या. त्या बातम्या खऱ्या होत्या. चिनी अधिकारी राजवाड्यावर कोटून तोफा डागतां येतील याचीं मोजमापें घेऊं लागले. पोटाला राजवाड्यावरून चिनी शिपायानीं

भरलेल्या नव्या शंभर ट्रक्स चीनच्या छावणीकडे गेल्या. तिबेटी लोकांना तोफखान्याची कांहींहि माहिती नव्हती. पण त्यांना आतां हाहाकार उडणार याची कल्पना आली. चीनहून विमानांतून सैनिक आणले व उतरवले आहेत हीहि बातमी लवकरच पसरली. १६ मार्चला रात्री कोणाच्याहि मनांत राजवाडा उध्वस्त होणार व लोकांची कत्तल होणार याबद्दल शंका उरली नाही. त्या रात्री व्हासांत लोकांना झोप आली नाही. १७ ची सकाळ उजाडली. चिनी सैन्य चाल करून येणार अशीं चिन्हें दिसूं लागलीं. हानि टाळण्याचा शेवटचा प्रयत्न करावा म्हणून मंत्रिमंडळाची सभा झाली. सभेंत एकच विचार झाला. हजारों लोकांची कत्तल कशी टाळतां येईल व राजवाड्याचा नाश कसा थांबवितां येईल ? पुनः एकदां जनरल साहेबांना कळविण्याचें ठरलें कीं, आग्नी लोक हटवतो, तुम्ही तोपर्यंत कांहीं हालचाल करूं नका. दलाई लामानें चिनी छावणींत जाण्याचेंहि कवूल केलें. पण मोठ्या हिकमतीनें लोकांना चुकवून पाठविलेल्या त्या पत्राचा कांहीं उपयोग झाला नाही.

१७ तारखेला दुपारीं चार वाजतां चिनी छावणींतून दोन उखळी तोफांतून सुटलेल्या गोळ्यांचा आवाज ऐकूं आला. उत्तरेकडील दरवाजाबाहेर दलदलींत गोळे पडल्याचा धडाकाहि झाला. ती विध्वंसाची सुरुवात होती. दलाई लामा म्हणतात, 'मला या पार्थिव देहाची पर्वा नव्हती.' आपण केव्हांहि मरावयास तयार आहोंत इतकी त्यांची धार्मिक संस्कारामुळें जीवनासंबंधी वृत्ति बनली होती. पण लोकांना त्यांचा देह लाख मोलाचा वाटत होता. ते त्यांना मरूं देणार नव्हते.

राजवाड्यांत सर्वजण शेवटच्या क्षणाची वाट पहात होते. इतक्यांत मंत्रिमंडळानें ठरविलें कीं, दलाई लामा शत्रूंच्या हातीं लागतां कामा नयेत. त्यांनीं दलाई लामांना एकदम राजवाडा सोडण्याचा व व्हासाबाहेर जाण्याचा सल्ला दिला. पण दलाई लामांचें बाहेर पडणें काय सोपें होतें ? एकीकडे चिनी लष्कर त्यांना वेढून होतें व दुसरीकडे जनता. दलाई लामा म्हणतात माझें तिबेटबाहेर जाणें म्हणजे तिबेटवर पाणी सोडणें होतें. त्यांनीं विचार केला, मार्गदर्शनाकरितां प्रार्थना केली व त्यांना 'तूं जा' असा संदेश मिळाला.

दलाई लामाबरोबर त्या महायात्रेंत त्यांची आईबहीण, त्यांचे मंत्री, त्यांचे शिक्षक, शरीररक्षक व सैनिक यांचा मोठा काफलाच जाणार होता. जाणाऱ्यांच्या तीन तुकड्या केल्या. पहिल्या तुकडींत आईबहीण, दुसऱ्या तुकडींत स्वतः दलाई लामा व तिसऱ्या तुकडींत इतर असें ठरलें. लोकांनीं गडबड उडवूं नये म्हणून त्यांच्या नेत्यांना विश्वासांत घेऊन तो वेत कळविला. संध्याकाळच्या वेळीं एका तिबेटी तुकडीची व चिनी तुकडीची गांठ पडली; पण तिबेटी तुकडी मोठी आहे असें पाहून चिनी तुकडी आपल्या छावणींत परतली व तें महान् संकट टळलें. त्यांच्या आई व बहिणीला

खम्पा शिपायांचा पोपाख करावयास लावले होते व खुद्द हलाई लामांनींही सैनिकाचा पोपाख केला होता. लोकांनीं ओळखूं नये म्हणून आपला चष्माहि त्यांनीं काढून घेतला. बाहेर जाणें व चिन्यांना त्याचा सुगावा न लागतां जाणें कठीण होतें. दलाई लामानें ता. १७ रोजीं रात्रीं दहा वाजतां राजवाडा सोडला. कोट्यवधि रुपयांचें सोनें, हिरे, माणकांपैकीं त्यांनीं कांहीं बरोबर घेतलें नाहीं. राजवाडा कायमचाच सुटणार होता. तेथील देवांच्या मूर्तींना त्यांनीं अभिवादन केलें. धर्मग्रंथांतील कांहीं भागांचें पठण केलें. त्यांच्या भावना लुप्त झाल्या होत्या.

भावनांच्या पलीकडे त्यांची मनोवृत्ति गेली. जनतेचा संहार टाळण्याकरितां हें दिव्य त्यांना करावें लागलें होतें.

चिनी लष्कर उत्तरेला छावणींत होतें. दलाई लामा दक्षिणेकडून बाहेर पडले. त्यांचा प्रवास डोंगर, दऱ्या, पर्वत, नद्या, बर्फ, उचुंग शिखरें, उजाड मुख्य वगैरेंतून झाला. अत्यंत कष्टाचा तो प्रवास होता. वाटेंत त्यांचें प्रेमानें स्वागत होई, पण लोकांच्या डोळ्यांत स्वागत करतांना पाणी येई. त्यांच्या मनांत सतत भीति होती, ती चिनी सैनिक केव्हां आपल्याला गांठतील याची. वर हवेंत घरघर आवाज झाला म्हणजे चीनचीं विमानें आलीं कीं काय याची त्यांना भीति वाटे. पण एकदांच चीनचें विमान त्यांना दिसलें व तें निघूनहि गेलें. तिबेटी जनतेंत जर एखादा फितुर असता तर ही दलाई लामांची यात्रा संपलीच असती. तिबेटी लोक जसे शूर, तसे प्रामाणिक, देशप्रेमी व धर्मप्रेमी आहेत. दलाई लामा कोठें गेले आहेत, याची गंधवार्ताहि चिन्यांना लागली नाहीं. ही एकच गोष्ट तिबेट किती एकवटला होता व प्रामाणिक होता याची साक्ष देते.

ह्या यात्रेकरूंनीं कोठें जावयाचें हें सुरुवातीला ठरविलें नव्हतें. दलाई लामांना वाटत होतें आपण तिबेटमध्येच राहावें, तेथें राजधानी स्थापवी व पुनः तडजोडीचीं बोलणीं करावीत. पण तो वेत त्यांनीं सोडून दिला. हिंदुस्थानांत आश्रयाकरितां जाण्याचे अखेर त्यांनीं निश्चित केलें. हिंदी सरहद्दीवर पोहोचण्याचे आधीं पांच-सहा दिवस त्यांनीं आपल्या प्रतिनिधीमार्फत हिंदचे पंतप्रधान नेहरू यांचेकडे आश्रय मागितला. त्यांचे प्रतिनिधि पुढें सरहद्दीवर गेले. तेथील अधिकाऱ्यांना आपली विनंती निवेदन केली. ती विनंती तारांच्या द्वारा मान्य झाली. ते प्रतिनिधि सरहद्दीवर दलाई लामांची वाट पहात राहिले. दलाई लामांना ती शुभ वार्ता कळविली. दलाई लामा ३१ मार्च १९५९ रोजीं रात्रीं १० वाजतां हिंदी हद्दींत प्रविष्ट झाले.

दलाई लामांना ल्हासाला काय झालें याची चिंता होती. त्यांच्या प्रवासांतच त्यांना ल्हासाचा नाश झालेला व असंख्य लोकांच्या कत्तली झाल्याच्या बातम्या समजल्या. त्यांना ल्हासा सोडल्यापासून पांच-सहा दिवसांत ल्हासाहून पत्रहि आलें. त्या पत्रांत

भयंकर वातम्या होत्या. २० मार्चला पहाटे २ वाजतां चिन्यांनीं ल्हासावर तोफा डागल्या. त्यांना दलाई लामा राजवाड्यांतून बाहेर गेले, हें ठाऊक नव्हतें. राजवाडा उध्वस्त केला म्हणजे दलाई लामाहि मरेल, असें त्यांना वाटलें. त्यांच्या तोफखान्यांनीं नोरबुलिंगकाचा राजवाडा, ल्हासा शहर, पोटाला राजवाडा, देवळें, मठ, शाळा, विद्यालयें, लोकांचीं घरे यांवर तोफा डागल्या व ल्हासाची पवित्र भूमि स्मशान-भूमि केली. सान्या शहरांतून आगी लागल्या होत्या व धुराचे लोट निघत होते. एकहि महत्त्वाची वस्तु चिन्यांनीं आपल्या राक्षसी अत्याचारांतून सोडली नव्हती. अनेक शतकांचें तिबेटचें वैभव, तिबेटची स्थावर संपत्ति व तिबेटचे इतिहासप्रसिद्ध मठ, देवळें व राजवाडे त्यांनीं एका दिवसांत उध्वस्त केले. किती लोक ठार मारले असतील याचा हिशेब अंदाजानेंच सांगतां येईल. एक लाख शूर तिबेटी लोक बंडाच्या सुरुवातीपासून अखेरपर्यंत चिन्यांनीं ठार केले. एका दिवसांत ल्हासामध्यें कमीत कमी ५०,००० लोक तरी त्यांनीं मारले असावेत. त्याशिवाय जखमी, हातपाय तोडलेले किती असतील कोण सांगणार ?

हिंदुस्थानच्या हद्दींत जेव्हां दलाई लामा आले तेव्हां त्यांच्या बरोबर निवडक माणसें होतीं. बाकीच्यांना त्यांनीं परत पाठविलें. हिंदुस्थानच्या भूमींत पाऊल ठेवतांच त्यांना आपण सुरक्षित आहोंत असें वाटलें. हिंदुस्थाननेंहि त्यांचें सन्मानपूर्वक स्वागत केलें.



हिमालयाची भौगोलिक मांडणी

म. म. सिद्धेश्वरशास्त्री चित्राव

अनेक पर्वतांच्या भिंतींनीं, अनंत दऱ्या-खोऱ्यांनीं, अगणित नदी-नाल्यांनीं आणि बर्फाच्छादित शिखरांनीं बनलेला हिमालय पर्वत १६०० मैल लांब असून १५० ते २०० मैल रुंद आहे. त्यांच्या कडेवरील नद्या आणि मस्तकावरील शिखरें मोजण्याचा, आजमावण्याचा, अनेकांनीं प्रयत्न केला. पण त्यांत त्यांना फारशी फलप्राप्ती झालेली नाही. पूर्वी असें मानण्यांत येत होतें कीं, ब्रह्मपुत्रा व सिंधु या दोन नद्यांचे मध्यभागी उभा असलेला गौरीगुरू हाच हिमालय. पण ही समजूत चुकीची आहे. कारण हिमालयाच्या शाखा आणि उपशाखा पूर्व व पश्चिम भागांतहि पसरलेल्या असून कांहीं रांगा तर समुद्रापर्यंत जाऊन मिडल्या आहेत. कालिदासानें केलेलें हिमालयाचें वर्णन यथार्थ आहे.^१

१. अस्त्युत्तरस्यां दिशि देवतात्मा हिमालयो नाम नगाधिराजः ।

पूर्वापरौ तोयनिधी वगाह्य स्थितः पृथिव्या इव मानदण्डः ॥

वास्तविक पाहतां पर्वत हा केव्हांच आणि कुठेंच अखंड नसतो. त्यांत कडे, कपाऱ्या असणारच. नदी, नाले वारमास वाहणारच. लहानमोठीं शिखरें असणारच. हिमालयाविषयीं वर्णन करतांना प्राचीन वाङ्मयांत असाहि उल्लेख सापडतो की, हिमालय हा मुख्य पर्वत नसून मेरु हा मुख्य पर्वत होय. व हिमालय हा भारभूत पर्वत आहे. म्हणून हिमालयाला मेरु पर्वताचा मदतनीस किंवा पूरक पर्वत असें मानतात. मेरु पर्वत हा पामीरच्या पठारांत आहे. हे पठार जगांतील सर्वांत उंच पठार असून त्यास जगाचें छप्पर असें मानण्यांत येतें. तसेंच तें विस्तृत पठार असून तें जगाच्या मध्यभागीं येतें. आणि त्याच्या भोंवतीं असणारी पृथ्वी गोल किंवा अंडाकृति आहे, असें भौगोलिक वर्णन आढळते. त्यांत भारताची उत्तर मर्यादा म्हणजे हिमालय ही पुराणांतरांतली माहिती असली तरी त्यांत पुष्कळच वस्तुस्थिति-निदर्शन आहे.

पामीरच्या पठाराला एका बाजूनें रशिया, दुसऱ्या बाजूनें चीन व खालीं भारत अशा सीमा चिकटल्या आहेत. मेरु पर्वताचा प्रदेश बर्फमय मानण्यांत येतो. ही मूळची किरगीज लोकांची भूमि. आतां येथें बहुसंख्य मुसलमान वास्तव्य करून आहेत. त्यांना सहा महिने पर्वतावर तर सहा महिने खालीं रहावें लागतें. खालीं दऱ्या-खोऱ्यांमुळे हा प्रदेश सुपीक, उबदार व म्हणून लागवडीस अत्यंत उपयोगी आहे. बर्फमय प्रदेशांतहि लोकांची वसाहत आढळते. या भागांत यति या हिममानवाचा कसून शोध चालूं आहे. त्याचे बर्फावर उमटलेले पायाचे ठसे दिसतात. पण तो स्वतः दिसत नाही.

हिंदुस्थानांत प्रवेश करण्याचा दरवाजा म्हणजे खैबर खिंड होय. यवन, ग्रीक, परशु, शक, शण वगैरे पामीरच्या पलीकडील खैबर खिंडींतूनच हिंदुस्थानात आले. कांहीं दिल्लीपर्यंत पोहोचले व कांहींनीं पश्चिम भारतांत जम बसविला, पण त्यांना सरळ हिमालयांतून मार्ग काढतां आला नाही. हिमालयाला वळसा घालून भारताच्या पश्चिमेकडूनच त्यांना भारतात प्रवेश मिळवावा लागला.

प्रत्यक्ष हिमालयाच्या उत्तरेकडून, हिमालय ओलांडून अनेक मोठे डोंगराळ मार्ग आहेत. काश्मीर, जालंदर, नेपाळ, वगैरे भागांतून उत्तरेकडे व्यापारी व इतर लोकांची रहदारी चालू असते. पण त्या भागांतून भारतावर स्वारी झाल्याचा निर्देश आढळत नाही. किरकोळ हल्ले झाल्याचे दाखले आहेत. पण त्याला संघटित स्वरूप नव्हते. हर्षाच्या वेळेला चीनशीं त्याचें चांगलेंच दळणवळण होतें व राजकीय व्यवहारहि चालत. ते याच मार्गांनीं चालत असावेत असें वाटते. पण मुसलमानी आक्रमणानंतर, हा मार्ग बंद पडला.

हिंदुस्थानांतून दिल्लीच्या एका बादशहानें—वेड्या महंमदाने—ब्रह्मपुत्रेच्या खोऱ्यांतून तिबेट, चीनवर स्वारी करण्याचा प्रयत्न केला. पण प्रवासांतील अडचणींनीं

व कडक थंडीनें त्याचे बहुतेक सैन्य नष्ट झालें. आणि त्याला अपयश प्राप्त झालें. म्हणजे ब्रह्मपुत्रेचें खोरे हा एक आक्रमणाचा मार्ग आहे एवढें ठरतें. भारताच्या उत्तरेकडील भाग उंचवट्याचा प्रदेश असल्यानें व भारताकडील भाग खोलगट असल्यानें लढाईच्या दृष्टीनें उत्तरेकडील लोकांना तो प्रदेश सोईचा आहे; तिकडच्या लोकांना भौगोलिक अनुकूलतेचा फायदा होणार हें स्वाभाविक आहे. भौगोलिक अनुकूलतेला आज विज्ञानाची जोड मिळाली ही अधिक महत्त्वाची गोष्ट आहे; आजच्या विज्ञानाच्या प्रगतीनें समुद्राची खोली आणि पर्वताची उंची लक्षांत घेण्याचें कारण नाही, अशी परिस्थिति निर्माण झाली आहे. विज्ञानाच्या प्रगतीमुळें एवढा अवाढव्य व उंच हिमालय आतां अगम्य, दुर्गम्य राहिलेला नाही. ईश्वरदत्त भौतिक संरक्षणें आतां पूर्वासारखी अभेद्य समजतां येणार नाहीत.

हिमालयाचें सामान्य वर्णन --

दक्षिण भाग - सिंधु व ब्रह्मपुत्रा यांच्यामधील १६०० मैल लांबी व १५० ते २०० मैल रुंदी. तीन प्रमुख रांगा.

(१) काश्मीर (अमरनाथ मन्दिर, मार्तण्ड मन्दिर, शंकराचार्य, वराह, वितस्ता-झेलम)

(२) कांगडा - कुल्लू - रावी-व्यास नद्या - त्रिगर्त - किन्नर, जालंदर ज्वालामुखी तिवेट.

(३) कूर्माचल - गढवाल - बद्रीनारायण - गंगोत्री - जमोत्री.

(४) नेपाळ, सिक्कीम, भूतान, पशुपतिनाथ, मुक्तिनाथ.

(५) आसाम-कमरूप-कामाख्य.

उत्तर भाग - सिक्कियांग, चीन, रशिया, तिवेट.

पश्चिम भाग - ऱ्हाला-मकरान, पारा, सुलेमान, (बलुचीस्थान, अफगणीस्थान) हा भाग सिंधुमुळें अलग झालेला आहे.

पूर्व भाग - हिमालयाचा पूर्वविभाग ब्रह्मपुत्रेनें तुटलेला आहे. आराकान टेंकड्या, कृष्णपर्वत, तोमरपर्वत, पूर्व समुद्र, लोहितार्णव.

हिमाचल प्रदेश : आर्थिक जीवन और समस्या

श्री. मंत्रिणीप्रसाद

हिमाचल प्रदेश पंजाब के उत्तरपूर्व में एक छोटासा पहाड़ी राज्य है। २१ के लगभग शिमला के आसपास की पहाड़ी रियास्तों को (Simla Hill State) एक मिलाकर इसका निर्माण किया गया है। इन रियास्तों में चम्बा, मंडी, सुकेत, बिलासपुर आदि मुख्य थीं। अब इन सब को विलीन कर छः जिले बनाए गए हैं यथा चम्बा, मंडी, बिलासपुर, सरभोर, महासू और किन्नौर। कुल आबादी लगभग १२ लाख है।

चम्बा और मंडी के बीच में पंजाब राज्य के जिला कांगडा का भाग आता है। राजनैतिक दृष्टि से भौगोलिक हिमाचल के भाग 'कांगडा और कुल्लू' पंजाब के अन्तर्गत आते हैं। किन्नौर जिला अभी हालमेंही नया बना है। मंगोलियन जाति के कनौरे लोग यहां आबाद हैं। इसी प्रकार कुल्लू के उत्तर पूर्व भाग में मंगोलियन जाति के 'लाहुले' लोग जिनके नामसे उनके प्रदेश 'लाहोल' की संज्ञा पडी है, आबाद हैं।

कांगडा से लेकर भारत तिब्बत सीमा तक का यह प्रदेश सारा का सारा पहाड़ी हैं! सभी मुख्य नगर पहाड़ों के बीच की घाटी में बसे हुए हैं। शिमला हिमाचल प्रदेश की राजधानी हैं और समुद्रतलसे ६००० फीट की ऊंचाई पर बसा हुआ है। समुद्र तल से ऊंचाई की दृष्टि से २००० फीट से लेकर १८००० फीट की ऊंचाई तक अनादी मिलती हैं।

हिमाचल में ऊंचे ऊंचे पहाड़ हैं, गहरी गहरी नदियां हैं। घने घने जंगल हैं और बड़ी २ झीलें हैं। आने जाने के रास्ते वीहड और दुर्गम हैं। सामान्य जन-जीवन श्रमसाध्य है।

घाटियों में अथवा नगरों में रहने वाले नागरिकों और पहाड़ों में रहने वाले 'पहाड़ी जनों' के जीवन में काफी अन्तर है। यह अन्तर भाषा में, रहनसहन में, वैचारिक मान्यताओं में और भी गहरा होता चला गया है।

आर्थिक दृष्टि से समृद्ध और शहरों में रहने वाले, खत्री लोग हैं, (कांगड़े के) सूद हैं और कुछ महाजन (बोहरे) परिवार रहे हैं। खत्री और महाजन ये तीनों जातियां छोटा मोठा व्यापार, साहूकारा और जागीर-दारी करती रही हैं। राजाओं और रजवाड़ों के शासनकाल में उनका काफी बोलबाला रहा है। ब्राह्मण और राजपूत लोगों के पास अपने वंशाभिमान की सम्पत्ति रही है। राजाओं की ओर से इन दोनों जातियों को जागीरें प्राप्त थीं। इनमें ब्राह्मण प्रायः संस्कृत अध्यायन के उपरान्त पौरोहित्य कर्म करते रहे हैं तथा राजपूत लोग सेना अथवा पोलिस में भरती होते रहे हैं।

नगरों में रहने वाले ये लोग सुसंस्कृत और बड़े प्रियदर्शन हैं। अपने आप को अभिजात वर्ग (aristocrates) में गिनते रहे हैं। इनमें राजनैतिक चेतना हमेशा रही है तथा वर्णाश्रम धर्मव्यवस्था का यथासंभव संरक्षण करते रहे हैं। जब वर्तमान हिमाचल का ये लोक निर्माण हुआ तो सबसे बड़ा आघात नगरों में रहने वाले इस अभिजात वर्ग को पहुंचा। हिमाचल सरकारने सदियों से चले आ रहे नागरिक लोगों के भू-स्वामित्व को लगभग समाप्त कर दिया। भूमि उसे मिलनी चाहिये जो स्वयं खेती करे। इस सिद्धान्त के अन्तर्गत कृषकों (बसणु) का बड़ा उपकार हुआ, यतः वे लोग अपने भू-स्वामियों (बजिझए) की भूमि जोता करते थे तथा उन्हें घर बैठे फसल का आधा भाग पहुंचाया करते थे। इस परिवर्तन के विरुद्ध काफी आवाज उठी आन्दोलन चला परंतु पलड़ा कृषक वर्ग का ही भारी रहा।

परन्तु प्रबुद्ध नागरिक वर्ग बहुत जल्दी संमल गया और शिक्षा के बल पर सरकारी नौकरियों पर छा गया। यद्यपि इससे उनकी आर्थिक स्थिति पहले की सी समृद्धि तक तो नहीं पहुंच पाई फिर भी समाज में अपना सम्मान और स्थिति

सुरक्षित करने में ये लोग सफल हो गए। खेद की बात है कि हिमाचल प्रशासन में प्रान्तीय प्रशासन परीक्षा के लिए कोई गुंजाइश नहीं। हां केन्द्रीय प्रशासन परीक्षाओं के लिए हिमाचल के लोगों को एक विशेष नामांकन पिछड़ा वर्ग (backward classes) प्राप्त हो गया है।

हिमाचल के इस प्रबुद्ध नागरिक वर्ग की स्थिति आय की दृष्टि से मध्यम वित्तीय परिवार की ही है। कुछ परिवार निम्न-मध्य-वित्तीय स्थिति में आते हैं। सुसपन्न पुंजीपति पराम्परा से रहने वाले परिवारों में नहीं है। अतः सरकार की सहायता के बिना इन परिवारों को अपने लड़के लड़कियों को उच्च शिक्षा देना बड़ा कठिन रहता है।

साधारण परिवार अपने पुस्तैनी घरों में रहते हुए जैसे जैसे सामाजिक मर्यादाओं को निबाहते हुए गुजारा करते हैं। मुख्य भोजन प्रातःकाल चावल और उड़द की दाल तथा उबाली हुई लस्सी (झोल) रहती है। रात को गेहूं की रोटी और एक सब्जी हुआ करती है। कलेवे के लिए चाए का रिवाज चल पड़ा है। देशी धी का मोह बहुत है अतः दाल छौंकने के लिये इसका होना अनिवार्य है। तनिक समृद्ध परिवार हुआ तो उसकी समृद्धि भोजन की अपेक्षा पहने हुए कपड़ों में ही प्रतिलक्षित होगी। नागरिक लोगों के जीवन में एक कुटीर उद्योग का विशेष महत्त्व था। वह था पशमीनी चादरों के बनाने का उद्योग। व्यापारी लोग (लाहुले) तिब्बत से पशम 'एक उत्कृष्ट प्रकार की ऊन' लाया करते थे तथा जिससे हर घर में महिलाएं सर्दी के दिनों दो या तीन चादरें जिन्हें हम शॉल कह सकते हैं बना दिया करती थीं। एक अच्छी चादर १०० से कम में नहीं आया करती थी। भारत चीन सीमा विवाद से सारे व्यापारिक संबंध समाप्त हो गए तथा इस उद्योग का बड़ा धक्का पहुंचा है।

आजकल बड़े शहरों में लोक पंजाब से आए शरणार्थियों अथवा स्थानान्तरित सरकारी नौकरों के आवास के लिए अपने मकान का एक हिस्सा सुरक्षित रख देते हैं। और उसने उपलब्ध मकान का किराया उनके लिए एक अतिरिक्त आय का साधन हो गया है।

बड़े उद्योगों में इमारती लकड़ी का उद्योग मुख्य है। जंगलों से लकड़ियाँ काट कर उन्हें शहतीर का आकार देकर बरसात में छोटे २ नदी नालों के माध्यम से बड़ी नदियों तक पहुंचाया जाता है। उन उद्योगों में अधिक लाभ पंजाब के उद्योगपति ले जाते हैं! तथा हिमाचल के पहाड़ी लोगों को कुछ मिलता है तो वह मात्र मजदूरी! गाँवों में रहने वाले कृषक परिवारों की स्थिति पहले की अपेक्षा अब कुछ सुधरी हुई मालूम देती है। सामाजिक सम्मान प्राप्त करने के लिए सभी कनैत अब राजपूतों की श्रेणी में आ गए हैं! तथा ऊंचे वर्ग के लोगों ने इस परिवर्तन को स्वीकार भी

कर लिया है। हाँ गाँवों के हरिजनों को यह अधिकार उतनी सुगमता से नहीं मिल पाया है। गाँव के लोग खेती करते हैं। जहाँ जहाँ खड़े हैं वहाँ बढ़िया किसम का चावल उग आता है। अन्यथा गेहूँ, मक्की, कोदों की फसल अधिकता से होती है। आलुओं की फसल अधिक लाभकारी सिद्ध हुई है। हिमाचल से बढ़िया आलू दूर २ तक भेजा जाता है। हिमाचल राज्य ने सरकारी-संस्थाओं (Co-operative societies) को अच्छा बढ़ावा दिया है। लोग गाय भैंसे पालते जरूर हैं परन्तु पंजाब के गाँव के लोगों की तरह, धी दूध नहीं खाते हैं उसी तरह चावल का प्रयोग भी वे नहीं करते। ये सब चीजें शहर में बेचने के लिए ले जाते हैं।

ऊँचे पहाड़ों का जीवन कष्टसाध्य अवश्य है परन्तु लोगों के जीवन में सन्तोष की अधिकता के कारण नागरिक जीवन की सुविधाओं का अभाव उन्हें खटकता नहीं। लोग वहाँ भी खेती करते हैं। इसके अतिरिक्त वे भेड़ बकरियाँ भी पालते हैं। जो लोग रेवड के रेवड भेड़ बकरियों के लेकर यायावरों का सा जीवन बिताते हैं उन्हें गद्दी कहते हैं। अधिक सर्दी पड़ने पर ये लोग नीचे चरागाहों की तलाश में नीचे उतर आते हैं। आस पास के शहरों में अक्सर 'नमक' लेने के लिए आया करते हैं। एक 'गद्दी' अपनी सहचारिणी सहिता ऊन के कपड़े पहने हुए, ऊन पहने हुए कपड़ों की तहों में एक नवजात बकरी के छौने को लिए हुए अपनी जीभ और दान्तों के सहयोग से सीटी बजाता हुआ, भेड़ों के रेवड सहित सर्दी के दिनों में अक्सर देखने को मिलता है। ये लोग प्रकृति से बड़े सरल और निष्कपट हुआ करते हैं। ऊँचे पहाड़ों में रहने वाले लोगों को शहर के लोग 'पहाड़ी' कहते हैं। इस संशोधन में उपेक्षा, अज्ञता और पिछड़ेपन की भावना निहित है। 'पहाड़ी' वह है जो त्रिकोणाकार बास के बने टोकरे में (किरडू) सामान भरकर, पीठ पर लादे हुए, पहाड़ से आता है। 'पहाड़ी' अपने यहाँ की अनुपम चीज यथा छाछ, अखरोट, दाडिम या घर पोतने के लिए चूने के प्रकार की मिट्टी (मकोल) शहर लाया करता है। उसकी मामी (प्रेयसी) भी एक काला ढाटू (सिर बांधने का बड़ा सा रुमाल) बांधे एक किरडू पीठ पर उठाए साथ होती है। 'पहाड़ी' बड़ा भोलाभाला किन्तु स्वामिनी व्यक्ति है। श्रम से वह कमी नहीं धरता, वह एक उत्कट प्रेमी भी है, अपनी प्रेयसी की मांग पूरी करने के लिए ही शायद उसे शहर आना पड़ता है। नहीं तो अपने सीधे सरल जीवन में किस चीज की कमी है उसे !

ऊँचे पहाड़ पर जहाँ भयंकर हिमपात होता है उधर उसका घर है। पहाड़ों की ढलवान में उसने छोटे दो खेत बनाए होते हैं। अपने 'देव' पर उसे पूरा विश्वास है उसके लिए वह साल दो साल में बकरा बलि देता है। तो देव (local deity) भी उसके खेत में ठीक समय पर बारिश करता है।

खेतों में अनाज के साथ, तम्बाकू भी बोया होता है। भामी की अगर हुक्का गुडगुडाने की तवीयत कर गई तो फिर तम्बाकू काम आएगा। आंगन में अखरोट क दरख्त यह है उसके, और भला हो इन नए छोकरे छोकरियों का जो ग्रामसेवक या सेविका बनकर आए और उसे सेव के दरख्त लगाने के लिए उकसा गए। सेव का शौक मामी को लग गया तो फिर मामी भी सेव की तरह लाल हो जाएगी। लेकिन 'पहाड़ी' पटा लिखा नहीं है। उसके पूर्वज भी निरक्षर भट्टाचार्य थे। इसीलिए तो शहर के खत्री उसे टग लेते तथा उसके ५ सेर देसी घी के तोल में ५ सेर नमक उसके सिर भठ देते पर यह बात तो बहुत पुरानी है। उसे अभी यह पता नहीं लगा है कि मंडी के राजा का राज खतम हो गया है या हिमाचल सरकार बन गई है। कि चीन ने हिमाचल के 'शेपकिला' पर अधिकार जताया है।

हिमाचल प्रदेश के पहाड़ी प्रदेश में बहुपतिविवाह तथा बहुपत्नीविवाह की प्रथा के पीछे आर्थिक कारण दिया जाता रहा है। कहीं कहीं एक ही स्थान में ये दोनों प्रथाएं विद्यमान मिल जाती हैं। बहुत से माइयों की एक ही पत्नी से निम जाती हैं। दूसरी ओर काम काज़ का विस्तार अधिक हुआ तो हर दोघरे में (खेत के पास का घर, अथवा 'दूसरा घर') पहाड़ी की प्रेमिका, मालकिन बनी बैठी होती है जो हल जोतने के अतिरिक्त खेती का सारा काम करती है। अपने और बच्चों के कपड़ों के लिए ऊन कातती है। सर्दी के दिनों के लिए लकड़ियाँ काट कर रखती है। मील दो मील से पानी लाती है। और 'पहाड़ी' जवान सिर्फ हुक्का गुडगुड़ाता रहेगा। या फिर मेले का मौका हुआ तो कलगी लगी टोपी पहन कर, लोक गीत की तान गुनगुनाता हुआ नाचने दौड़ पड़ेगा।

हिमाचल प्रदेश के लोगों का जीवन सारांश में अभाव पीडित नहीं। उनके जीवन में बम्बई तथा कलकत्ता के नगरों में पनपने वाली विषमता 'कहीं तो करोडपति सेठ का महल और कहीं झुगियों में बिलबिल करता मानव जीवन' एवं उस विषमता के कारण शोषित नारी वर्ग (वेश्या) का नितान्त अभाव है। नागरिक चेतना और जाग्रति का काम अवश्य पीछे है। उसके लिए सबसे बड़ी आवश्यकता सड़कों के जाल की है। बाहर की दुनिया से सम्पर्क स्थापित करने की है। हां यह अवश्य ध्यान में रखना होगा कि बाहर के संसार से सम्पर्क की अवस्था में हिमाचल के लोग जीवन के कठोर संघर्ष तथा होड में तबाह न हो जाएँ। उन्हें पग पग पर संरक्षण देने की आवश्यकता रहेगी। यह संरक्षण व्यापार में, नौकरी में, शिक्षा में, सभी स्थानों में अपेक्षित है।

[टीप : हिमाचल प्रदेशांतील व त्यावरून सर्वसामान्यपणें सर्वत्र हिमालयांतील सामान्य जीवनाची व विशेषतः आर्थिक जीवनाची स्थूलमानानें कल्पना यावी याच उद्देशानें हा लेख येथें देण्यांत आला आहे. — संपादक]

जगततील एकात्मभाव : संरक्षणाचा एक आधार

हरी मोरेश्वर जोशी

आपल्या समाजातील भिन्न भिन्न घटकांच्या सामाजिक जीवनाचा आस्थेने व गुणग्राहणाच्या वृत्तीने विचार केलेले प्रसंग थोडेच असतील. उलट आपल्यापेक्षां भिन्न आचारविचारांच्या लोकांचा उपहास, विडंबन करण्यांत आम्ही संकोच मानीत नाहीं. परिणामतः एक थोर परंपरेचा वारसा सांगणारा हा विशाल भारतीय समाज विस्त्रलित किंवा खंडित अशा अवस्थेंत शेकडों वर्षे पडलेला आहे. धार्मिक, भाषिक किंवा प्रादेशिक भेदाभेदाचीं वैरें पिढ्यान्पिढें आपण जोपासली आहेत. आमच्या या सामाजिक भेदामुळें हजारों वर्षे आपण दुर्बल राहिलेले आहोंत. हे भेदभाव विचारपूर्वक दूर करून सर्व समाज एकात्म भावनेनें बांधला जात नाहीं तोपर्यंत आपण खंबीर किंवा अजिंक्य होवूं शकणार नाहीं.

केवळ शस्त्रबळानें राष्ट्र समर्थ होवूं शकत नाहीं :

हिमाचल प्रदेशांतील मागस, डोंगराळ व अनेक दृष्टीनें वेगळ्या अशा लोकांच्या जीवन पद्धतीबद्दल आपल्यास आज आस्था कशासाठीं वाटते ? आपल्या देशावरील

ओढवलेल्या किती संकटांशी त्याचा संबंध आहे. आपल्या घराला आग लागल्यावेळी ज्या शेजाऱ्याशी काल भांडण झालेले असते, त्याच्याकडेही मदतीसाठी आशाळभूतपणे आपण पहात असतो. संकट कल्पनेतून होणारे सहकार्य हे खरे किंवा टिकावू ठरू शकत नाही. हिमाचल प्रदेशातील जनतेचे देवधर्म कोणते, त्यांचे खाणेपिणे काय आहे किंवा गाणे नाचणे कसे असते, असली माहिती आपणास अभिप्रेत नाही. तेथील ग्रामीण जनता आत्मसंरक्षणास कितपत खंबीर आहे? सीमेशी ती निकट असल्याने चीनची तिला कितपत भीती वाटत असेल? भारताच्या संरक्षणार्थ ती खंबीरपणे उभी राहू शकेल ना? ही आपली खरी चिंता आहे! तेथील जनतेचे दारिद्र्य किती आहे? तिची दुःखे काय आहेत हे आपण समजून घेणे अत्यंत जरूरीचे आहे. देशांत झपाट्याने शस्त्र निर्मिती करावी; ती तयार होऊपर्यंत कोटूनही कशीहि मिळवावी. कोणाच्या तरी खांद्यावर ती द्यावी व त्यायोगे आपल्या सीमेचे रक्षण होईल अशी सर्वसामान्य कल्पना असते. पण केवळ प्रभावी व भरपूर शस्त्रे असली म्हणजे संरक्षण कार्य यशस्वी होतं, हा समज बरोबर नाही. याचा आपण प्रत्यक्ष अनुभव नेफा विभागांत घेतलाच आहे. याच्या उलट निर्धाराने लढणाऱ्या आपल्या मूठभर जवानांनी अनेक पटीने बलाढ्य अशा शत्रूला चिश्तूळ विभागांत दीर्घ काळ दाद दिली नाही, हेहि आपण पाहिले.

सीमेवरील प्रदेशातील जनता जर खरी एकात्मभावनेची होईल तर चीन किंवा कोणाचीच डर रहाणार नाही. सेनेच्या मागील जनता खंबीर असली पाहिजे. शस्त्रांचा पराभव होवू शकतो पण निर्धाराला पराभव नसतो. याच दृष्टीने विनोबाजी आपल्या भूदान कार्याला 'डिफेन्स-मेझर' देश संरक्षणाचे एक शस्त्र असे गेली सहा वर्षे संबोधत आले. पण अद्यापही आपण त्याचा नीट अर्थ समजून घेत नाही. जनतेचा प्रतिकाराचा निर्धार हा शस्त्र बलाप्रमाणेच अत्यंत महत्त्वाचा भाग आहे. हा निर्धार एकात्मतेतूनच निर्माण होतो. शस्त्रबलाची महती आजच्यासारख्या अणु-शास्त्रांनी भारावलेल्या कालांत वेगळ्या शब्दांनी पटविण्याची जरूरी नाही. पण ज्यांच्या कोठारांत हे अणुशक्तिचे साठे अमाप आहेत तेच जगांत अधिक भीतीग्रस्त झालेले आहेत. रशिया आणि अमेरिका यांची ही शस्त्रपरिपूर्णता हीच त्या दोघांना शहाणे करू शकली, असे कोणी म्हटल्यास त्यांतील तथ्यांशहि स्वीकारलाच पाहिजे.

पण केवळ हा राक्षसी शस्त्रसंभार आपला हट्ट पार पाडण्यास पुरा पडत नाही, हेही त्यामुळे स्पष्ट झाले आहे. शिवाय अमेरिका किंवा रशिया यांचेप्रमाणे भारत अगणित संपत्ती उभी करू शकतो का? त्याचा परिणाम काय? या सर्वांची उत्तरेही आपण स्वतःच्या मनाशी दिली पाहिजेत. त्याचप्रमाणे शस्त्रे असणारा अगर नसणारा निर्धारी सैनिक प्रभावी शस्त्रबळ कसे लुळे पाडू शकतो याचेही थोडेसे दर्शन गढवाली जवानांनी १९३० मध्ये घडविले होते.

सामाजिक वैषम्य दूर करा :

हिमालयाच्या संरक्षणाची आपली सर्वांची चिंता व त्यासाठी शक्यतो किंमत देण्याची आपली सिद्धता ही भारताच्या आपल्या उज्ज्वल भवितव्याची साक्ष आहे. पण बदलत्या काळाचा लोंढा न ओळखल्यास आपण आपलें स्वातंत्र्य व रक्त सांभाळू शकणार नाही. लोकशाहीचा फक्त शाब्दिक सांगाडा आम्ही स्वीकारलेला आहे. सर्वांना समान लेखणें, परस्परान्च्या प्रतिष्ठेचा व अधिकाराचा सन्मान राखणें, आर्थिक वैषम्य नष्ट करणें, वगैरे नावी लोकशाहीचा प्राण आहेत. त्या आम्ही मनोभावे स्वीकारलेल्या नाहीत. वैषम्यानें भ्रष्ट झालेल्या जीवनावर लोकशाहीचा गाडा आम्ही उभारूं व चालवूं पाहात आहोंत. तें केव्हांच साधणार नाही. सान्या सामाजिक वैषम्याला गाडल्या-वाचून आमचें स्वातंत्र्य सार्थ किंवा समर्थ होऊंच शकणार नाही. हें ओळखून आम्ही आमच्या संरक्षणाच्या प्रश्नाकडे पाहिले पाहिजे.

साधनांचे नुसते डोंगर उभारून किंवा लाखों जवानांचीं केवळ दलें उभारून अशा आक्रमणाच्या कटकटी मिटणार नाहीत ! जवानांच्या खड्यांसेना व त्यांच्या खांद्या-वरील अद्यावत शस्त्रें यांची जरूरी प्रत्येक राष्ट्रास मान्यच करावी लागेल. पण सामाजिक एकात्मभावनेवाचून नुसते शस्त्रसामर्थ्य प्रभावी किंवा पूर्ण ठरूं शकणार नाही.

मातृभूमीबद्दल वाटणारें प्रेम हें या देशांतील जनतेच्या संदर्भात असलें पाहिजे; हीच राष्ट्रीय एकात्मशक्ती होय. या शक्तीचा पराभव कोणी करूं शकणार नाही. शस्त्राची खरी शक्ति तें पेलणाऱ्या व्यक्तीच्या चातुर्यामध्ये असते. त्याचप्रमाणें सेना-शक्तीचे सामर्थ्य सामाजिक एकात्म वृत्तीवर अवलंबून असते. निदान लोकशासनाचे तत्त्वावर स्वीकारलेल्या राष्ट्रांनीं याचा विचार दक्षतेनें केला पाहिजे.

एकात्मतेच्या अभावाचीं कारणें :

भारतांतील फुटीर वृत्ती किंवा सामाजिक अलगपणा हा जसा भारताला नाशकारी झालेला आहे, त्याचप्रमाणें जगांतील सर्वच देश-विदेशांमध्ये परस्परान्बद्दल जो दुजाभाव किंवा विरोधाभाव, द्वेषभाव नांदत आहे त्यामुळें सर्व मानवजात नेहमींच संकटाच्या तोंडाशीं वावरत राहिलेली आहे. आणि हें सर्व चुकीच्या संस्कारामुळें किंवा व्यापक स्वहित दृष्टी नसल्यामुळें घडत आलें आहे. भारतांतील जातिभेद, पंथ-भेद यामुळें वाढलेली विषमभावना किंवा दूरभाव हा चुकीच्या संस्काराचा परिणाम आहे हें थोड्याशा विचारांती कोणालाही पटतें परंतु प्रभावी संस्काराच्या प्रभावाखालीं वाढलेलें मन हे भेदभाव उखडून टाकण्यास असमर्थ झालेले आहेत. अगदीं कर्मनिष्ठ सनातनीही आत्मरक्षणार्थ मद्याकांचें औषध किंवा लिव्हर-सूप घेण्यास तयार होतो. त्याला व्यापक आणि खरें स्वहित कळलेलें असतें. तेथें तो बदल करतो.

सामाजिक हिताकडे आपण तशा व्यापक दृष्टीने पहातच नाही. म्हणून खोऱ्या कल्पनांना चिकटून बसतो व त्यामुळे समाजनाश व त्यावरोबर आत्मनाशही करून घेतो. मनुष्याला खरें स्वहित न कळल्याने तो असाच आत्मनाश करून घेत राहतो. फुटलेल्या नौकेंतून एकेकटा आपला जीव वाचविण्याचा प्रयत्न करू लागला म्हणजे तो स्वतःही बुडतोच पण इतर सर्वांनाही डुबविण्यास कारणीभूत होतो. सर्व समाजहिताशी स्वहित निगडित आहे व आपल्याप्रमाणेच समाजाचें हित झालें पाहिजे, आपण सर्व मानव हे एक आहोत व त्या सर्वांचें सुख-दुःख हें एकच आहे ही विचारसरणी हा एकात्मतेचा प्राणाधार होय. हा एकात्मविचार आमच्या तत्त्वज्ञानांत ओतप्रोत भरलेला आहे. पण आमचा प्रत्यक्ष आचार त्यापासून फार दूर आहे. याचें कारण आमचे संस्कार ! याचें कारण आमचें जातिभेद ! याचें कारण स्वतःपुरतें पहाण्याची आमची संकुचित स्वार्थी दृष्टी !

हे सर्व दोष आमच्या एकात्मतेचे शत्रू आहेत. ते नष्ट केल्यावाचून एकात्मभाव साधणें शक्य होणार नाही. औश्वराची किंवा एखाद्या विश्वव्यापी शक्तीची सत्ता स्वीकारून तिची लेकरें असणाऱ्यांनी एकमेकाला नाडणें, फसवणें, पराभूत करणें हें भावंडांतील युद्धच होय. हा धर्मविचार स्वीकारला पाहिजे किंवा आधुनिक नागरिकांचीं कर्तव्ये, जवाबदाऱ्या ओळखून त्यांतील सर्वांची मूलभूत समानता स्वीकारली पाहिजे. या समंजस परिवर्तनावाचून सामाजिक स्वास्थ्य व मानसिक विकास होणार नाही. ही एकात्मता सक्तीने लादली गेली तर मात्र त्यांतून वैफल्यच निर्माण होतील !

खरी एकात्मता निर्माण होण्यानें समाज बलवान होईल व तोच समाज अध्यात्मनिष्ठ असला म्हणजे त्याचें बळ स्वतःप्रमाणेच इतरांनाही तारकच ठरेल. ही एकात्मता विचारांत न घेतां केवळ बाह्य साधनांनीं आत्मरक्षण किंवा देशरक्षण साधणार नाही.

बराठी ग्रंथ संग्रहालय, ठाणे. स्थळपतः
 अनुक्रम..... ३७६८० वि:
 क्रमांक १५५१ नोंद दि: ११/११/५१

हिमालयांतील सौंदर्यभूमि : काश्मीर

अ. पु. रासने

ज्या भूमीच्या दर्शनाने मन निर्मळ बनते, डोळ्यांचे पारणे फिटते, देहाचे सार्थक झाल्याचे समाधान लाभते, त्या दर्शनांतूनच स्वर्गीय सुखाची अनुभूति होत असते. तुम्ही आम्ही नंदनवन किंवा पृथ्वीवरील स्वर्ग हे नामाभिधान देऊन ज्या भूमीचा गौरव करतो ती पवित्र भूमि सर्वांच्या परिचयाची झाली असून काश्मीर हे तिचे 'शुभ नाम' आणि श्रीनगर हे त्या स्वर्गभूमीचे प्रवेशद्वार आहे !

काश्मीर हे नंदनवन एका खिंडीच्या पायथ्याशी असून ती खिंड नऊ हजार फूट उंच आहे; व तिचे नांव बनहाल असे आहे. पठाणकोट पासून १५ मैलांवर लखनपुर या ठिकाणी रावी नदीवर प्रचंड पूल आहे. हा पूल पूर्वे पंजाब व जम्मू-काश्मीरला सांधणारा दुवा समजला जातो. भर उन्हाळ्यांतहि रावी नदी दुथडी वृत्न वहात असते. तिच्या सभोवतालचा प्रदेश तिने हिरवागार ठेवला आहे. वातावरणांत किंचित्सा गारवा खेळत असतो. आसमंत प्रसन्नतेने न्हाऊन निघत असते. सुवासिक

तांदळासाठी प्रसिद्ध असलेले रणवीरसिंगपुरा येथून अवघ्या हांकेवर रहाते. येथील तांदळाची लांबी अर्धा इंचापर्यंत असते व ते शेवयाप्रमाणे दिसतात. जम्मू या शहारास 'मंदिराचें नगर' असे म्हटले आहे. येथील रघुनाथ मंदिर फार प्राचीन व प्रसिद्ध आहे. जम्मू ही काश्मीरची हिवाळी राजधानी असल्याने त्यास विशेष महत्त्व प्राप्त झाले आहे.

श्रीनगरला येतांना वाटेत उद्यमपुर व कुद् ही निसर्गरम्य ठिकाणे लागतात. रस्त्याचे दुतर्फा सफेदा, सुरू इत्यादि वृक्ष अहोरात्र डोळ्यात असतांना दिसतात. जिकडे तिकडे निरव शांतता पसरलेली असते. शीळ घातली की संवंध खोऱ्यातून नादब्रह्माच्या लहरी निनादू लागतात. वनहाल हें गांव वनहाल या खिंडीच्या पायथ्याचशी वसलेले आहे. हें ठिकाण आरोग्यदायक असून स्वच्छ हवेसाठी प्रसिद्ध आहे. डोंगरमाथ्यावर टप्प्याटप्प्यांनी वनविण्यांत आलेली खांचरे, विस्तीर्ण कुराणांत चरणारी मेंढरे, निविड वृक्षराजी, कड्यांवरून मनसुराद उड्या घेणारे निझर व त्यांच्याहि पलीकडे असलेल्या उत्तुंग हिमराशी पाहून माणसाचे शरीर, जे असंख्य रोगजंतुचें वसतिस्थान बनलेले आहे, त्याची व्याधि कुठल्याकुठें पळून जाते आणि शरीर पुन्हां ताजेतवानें बनतें. मन प्रफुल्लित होतें. गगनाला गवसणी घालणारा उत्साह द्विगुणित होतो. शंकराच्या गळ्यांभोवतीं नाग विळखा घालून वसतो त्याप्रमाणें तेथील रस्त्यानें त्या नगाधिराजाला वेढलेले आहे. कांहीं वळणांवरून तीन-चार मोटारी एकावर एक अशा चढतांना दिसतात. परंतु त्या दोहींतील किमान अंतर एक ते दोन मैल असते. वनहाल खिंडीचा लांब बोगदा ओलांडून पलिकडे गेले की भर उन्हाळ्यांतहि गगनचुंबी हिमनगाचें दर्शन घडतें. पीरपंजाळ या उत्तुंग पर्वतराजाचे हिमसुकूट उन्हाळ्यांतहि चमकत असलेले पाहून मन बुचकळ्यांत पडतें.

अपरमुंडा ते खानबल हें २५ मैलांचें अंतर संपल्यावर खऱ्या नंदनवनाचें स्वरूप प्रगट होतें. रस्त्यांतच वेरीनाग हें झेलम नदीचें उगमस्थान लागतें. जहांगीर बादशहानें झेलमच्या प्रवाहांत ५० फूट लांब व रुंद अशी पुष्करिणी बांधलेली आहे. तिच्या तीरावर एक मोगल उद्यानहि आहे.

जाई, जुई, मोगरा, तगर, रातराणी, गुलाब, अनेक जातींचीं कमळें त्याच-प्रमाणें हजारों रंगांचीं-हजारों आकारांचीं - वासांचीं फुलें तेंथें दिसतात. पाण्यातल्या कमळाप्रमाणें जमिनीवर देखील कमळें उगवलेलीं दिसतात! त्यांस 'थल कमल' म्हणतात. हे कमळ दिसतेंहि सुंदर व त्याचा वासहि तितकाच सुमधुर येतो. नरगीसचे अतिनाजुक सुमन अति मोहक. श्वेतवसना ही येथील प्रमुख जाति असून त्याकडे कुठूनहि पाहिलें तरी तें आपल्याकडेच पहातें आहे असें दिसतें. नद्या, कालवे यांच्या किनाऱ्यावर बदामाचीं अनेक झाडें आहेत. ह्या झाडांना मोहोर आला म्हणजे

त्यांची शोभा कांहीं न्यारीच दिसते. दानलिहर, गुलदपुहार, कमवय, चरिसलज, कलविटू, शेरदाहन, राजपोशी, गुलाचीनी वगैरे असंख्य नांवांचीं अपरिमित फुलें सर्वत्र दिसतात. एवढेंच नाही तर कॉसमॉस, डॅफोडिल, गोडेशिया, ट्युलिप्स, विंड-फ्लॉवर यांसारखीं इंग्रजी जातीचीं फुलेंहि या ठिकाणीं आढळतात. डोंगरमाथ्यावर तर रंगीवेरंगी रानटी फुलांशिवाय दुसरें कांहींच दिसत नाही. फुलांप्रमाणें अनेकविध पानेंहि पाहणाराचें मन आकर्षून घेतात. या नैसर्गिक वागासुद्धेंच काश्मीरमधील स्थळांना गुल्मर्ग, धोनमर्ग अशीं नांवे दिलेली असावीत. मर्ग याचा अर्थ उद्यान असा केला जातो. फुलें मे-जून या महिन्यांत फुलतात तर फळांचा वहर सप्टेंबर-ऑक्टोबरमध्ये येतो.

हिमालयांतील डोंगर विचित्र तर खरेच. कारण समोर दिसणारा गगनचुंबी पर्वत पाहून आपल्याला वाटते कीं एवढा डोंगर चढून गेलें कीं, झालें. पुढें सगळा उतारच ! त्या उमेदींत आपण तें चढण चढून टोंकावर पोहोचतो तर काय ? अवत्र ! पुन्हां त्याहिपेक्षां भयंकर डोंगर ज्याच्या आपण पायथ्याशीं उभे असतो, तो आपल्या छातीवर येऊन उभा रहातो !

खेड्यांतील जीवन फुलांनीं फुललेलें असतें. येणारा फुलांचा वहर त्या त्या ऋतूंच्या, महिन्यांच्या आगमनाची वर्दी देत असतो. एवढी भयंकर क्रांति फुलांनीं तेथील लोकांत केली आहे. सूर्योदयाबरोबरच मेंढ्या आणि कोंबड्या दिवस उजाडल्याची जाणीव करून देतात. त्याबरोबर मशिर्दीतून 'अल्लाहो-अकबर'च्या नांवाचा जल्होप सुरू होतो. काश्मीरी गुस्त (शेतकरी), पहैल (धनगर किंवा मेंढपाळ), हातो (कामगार), आपापल्या कामाला लागतात. पावसाळ्यांत शेंगडी पेटवून बसावें लागतें. पुरुषांचा बराचसा वेळ हुक्का ओढण्यांत व स्त्रियांचा वेणी-फणी करण्यांत व नटण्या-सुरडण्यांत, विणकाम करण्यांत, घोंगड्या, नमदे वगैरे वस्तु विणण्यांत जातो.

घरे बांधतांना वर्फापासून संरक्षण करणें हा त्यांचा मुख्य उद्देश असतो. तसेंच पाऊस, थंडी, वारा या संकटांपासून बचाव करण्याचाहि त्यांची अव्याहत धडपड चातू असतें. आणि हें झाल्यानंतर त्याची (घराची) शोभा, नकशी वगैरे गोष्टींचा समावेश करतात. त्यांच्या घराचा बहुतेक भाग लांकडीच असतो. विटांच्या रचनेंत कलात्मकता व आकर्षकता दिसून येतें. खिडक्या, भिंती, दरवाजे, सज्जे, यांवर तसेंच गोल, चौकोनी, पटकोनी खांबावरहि नकशी काम केलेलें असतें. घरांची छपरें त्रिकोणी असतात. खेड्यांपाड्यांतून विटा, चुना, लोखंड याऐवजीं माती व लांकूड यांचा अधिक उपयोग करतात.

काश्मीरी लोक नकशी कामाचे अत्यंत भोक्ते आहेत. त्यांच्या कपड्यावर बेल-बुडीदार नकशी व भरतकाम केलेलें असतें. स्त्रियांना दागिन्यांची भारी हौस. पाया-

पासून ते डोक्यापर्यंत त्या दागिन्यांनीं मढलेल्या असतात. दगडी डुल व मणि हे त्यांच्या आवडीचे दागिने आहेत. तसेंच हातांत बंगल, गुणस, बाऊट, बंगर हे बांगड्यांचे प्रकार दिसून येतात. गळ्यांत एक बंद बकरवाल, तीलर, नाकांत चमकी, डोक्यावरील तरंगास चांदीच्या नकशीदार सुया, डोक्यांत बिंदीप्रमाणे टीका किंवा चांद, डुल, कनवजी, अलकाहेर इत्यादि नाना तऱ्हेचीं कर्णभूषणें, लोलक लावलेल्या अंगठ्या वगैरे अलंकार काश्मीरी स्त्रियांचे अंगावर आढळतात. प्रत्येक स्त्री दोन वेण्या घालून त्या पाठीवर सोडते. त्या वेण्यांना शेवटीं चांदीचे गोडे असतात. याशिवाय फुलेंहि असतात. हे विसरून चालणार नाही ! काश्मीरी स्त्रियांसारख्या शृंगार करणाऱ्या स्त्रिया इतरत्र क्वचित्च असाव्यात. हिंदु स्त्रियांच्या मंगळसूत्र ह्या सौभाग्य अलंकाराप्रमाणें त्या दिजगरू हा दागिना घालतात. त्यांच्या संसारांत तांबें, पितळ, चांदी या धातूंचीं भांडीं असतात. तसेंच पेपरमाचीप्रमाणें मातीचीं सुवक भांडीं देखील ते वापरतात. शिवाय कुंभारानें बनवलेली वाडगी, खुजे, रांजण, तंबकनारी, (हें वाद्य आहे) वगैरे वस्तुहि त्यांच्या घरांत दिसून घेतात. या प्रत्येक भांड्यावर दिलखेचक असें नकशी काम असते. साध्या टोपल्या, पेट्या, करंडे, पेडारे, वेताच्या छड्या, काठ्या, चट्या, पडदे इत्यादि वस्तु ते बनवितात. प्रत्येक वस्तु बनविण्यामागे कलात्मकता हा त्यांचा मुख्य दृष्टिकोन असतो.

काश्मीरचा बहुतेक प्रदेश नदी, नाले, सरोवरे यांनींच व्यापलेला आहे. आणि हिवाळ्यांत बर्फ पडत असल्यानें शेतीला उपयुक्त अशी जमीन या प्रदेशांत फारच कमी आहे. असें असूनहि शेती हा येथील मुख्य व्यवसाय समजला जातो. प्रत्येक घराभोंवतीं छोटासा बगीचा असतोच. त्यांत भाजीपाला व फुलांचीं झाडे लावलेलीं असतात.

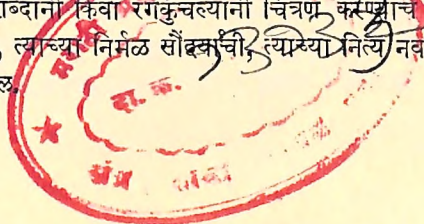
काश्मीरमध्ये एकहि कारखाना नाही. श्रीनगर येथें रेशमाची गिरणी आहे व एक लांकडी वस्तुंचा कारखाना आहे. बारामुला व राजबाग येथेहि रेशमाच्या गिरण्या आहेत.

बर्फ पडूं लागतांच पक्षांनीं ज्याप्रमाणें स्थलांतर करून दूरच्या ठिकाणीं वास्तव्य करावें त्याप्रमाणें येथील सर्व व्यवहार थांबतात व काश्मीरी लोक पोट भरण्यासाठीं अन्यत्र निघून जातात. येथील शाळा कॉलेजांना उन्हाळ्याची सुट्टी नसते. त्यांना हिवाळ्यांत सुटी दिली जाते. सर्वच दृष्टीनें परीपूर्ण असणाऱ्या निसर्ग सान्निध्यामुळे येथील लोक सदा उत्साही दिसतात. त्याप्रमाणें आत्मसंतुष्ट व नेहमीं प्रसन्नचित्त असणे हा त्यांच्यांतील दुसरा प्रमुख गुण मानला जातो. काश्मीरमध्ये हिवाळ्यांत जरी बर्फ पडत असला तरी उन्हाळ्यांत कडक थंडी नसते त्यामुळे सर्व सृष्टी सौंदर्यानें नटलेली दिसते. नित्य नवनवा सौंदर्याचा आविष्कार होणें, नवनवा साक्षात्कार होणें हेंच जर खऱ्या सुंदर वस्तुचें लक्षण असेल तर काश्मीर भूमि नितांत सुंदर आहे, ह्यांत संशय नाही. एखाद्या जोंगरमाथ्यावरून किंवा खोऱ्यावरून नजर फिरवावी तो काय आश्चर्य

चारी वाजूस पांढऱ्या शुभ्र हिमाच्छादित पर्वतांनीं वेढलेला भूभाग पाचूसमान भासतो आणि नवलाची गोष्ट अशी कीं तो देखावा क्षणाक्षणाला बदलत असतो. काश्मीरची सकाळ जितकी रम्य त्याहून दुपार अधिक सुंदर, दुपार जितकी सुंदर त्यापेक्षां संध्याकाळ अधिक उत्साही आणि त्याहिपेक्षां रात्र अधिक प्रशांत, विलोभनीय आणि सुरेल असतें. प्रत्येकानें आपापल्या सौंदर्याचा वाटा स्वतंत्रपणें उचललेला दिसतो. अशा चिरंतन निसर्गसौंदर्याच्या सान्निध्यांत आपणहि सौंदर्यमय होतो; स्वतःला विसरून जातो.

ह्या प्रदेशांतील पीरपंजाळ ही पर्वतराजी म्हणजे एक अगम्य असें ठिकाण आहे. सूर्यप्रकाशांत, चंद्रप्रकाशांत आणि संधिप्रकाशांत हा हिमनग मोठा चमत्कृतीपूर्ण दिसतो. सकाळची व सायंकाळची कोंवळी व कलतीं किरणें जणूं बर्फावरून सोनेरी मुलामा चढवीत असतात. गिरीशिखरांच्या अग्रभागीं कोणी तरी गुलाल उधळावा असें तें दृश्य दिसतें. सूर्य मावळल्यानंतरहि बर्फाची लकाकी बराच वेळ कायम राहते. पर्वत शिखरांच्या उंचीमुळें क्षितीजाचे पलीकडे गेलेली सूर्याची किरणें ते घेऊं शकतात. आणि तशा संधिप्रकाशानंतरहि हा हिमप्रदेश वातावरणांत स्वतःची प्रभा फाकवीत स्वतःचा प्रकाश पसरवीत असतो. या शिखरांमुळें पहांटे साडेपांच वाजल्यापासून ते रात्रीं आठ वाजेपर्यंत त्या प्रकाशाचें अस्तित्व टिकून असतें व म्हणून दिवस बराच मोठा वाटूं लागतो.

आकाशांत घिरट्या मारणारे पांढरे शुभ्र ढग एकत्रित झाले म्हणजे दृष्टिक्षेपांत येणारे ढग खरोखरीच ढग आहेत कीं बर्फ आहे, असा प्रश्न पडतो. लहान लहान असंख्य ढग तर गिरीराजाचे अंगाखांद्यावर नित्य पडुडलेले असतात. चांदण्या रात्रीं ही हिमनगांची मैफल क्षितीजावर आकाश गंगेप्रमाणें भासतें. पीरपंजाळची चम-चमणारी रेषा म्हणजे श्वेतवसना रजनीचा कमरपट्टाच वाटतो. पीरपंजाळच्या बहुतेक शिखरांचे मुकुट भर उन्हाळ्यांतहि शाबूत असतात. पूर्वेकडील महादेव पर्वतराजी मात्र सूर्य शलाकांनीं घायाळ झालेली असते. महादेवाच्या शिखरावरील बर्फ म्हणजे ऋषिमुनींच्या पिंजारलेल्या जटांप्रमाणें वाटतें. हरमुखगंगा या शिखरावर उन्हाळ्यांतहि बर्फ पडत असतें. अशा प्रदेशांतील हिमशिखरांचें दर्शन झाल्यावर मनःसागराला जी भरती येते, जें उधाण चढतें, दुथडे भरून भरून वाहूं लागतें, तें कुठल्याहि दृश्यानें होत नाहीं. अंतरजागतिक कीर्तिचा किताब मिळविलेला आणि शहाजहान बादशहाचे स्वप्न बनून राहिलेला ताजमहाल कितीहि सुंदर असला तरी त्याचे सौंदर्य निसर्गनिर्मित सौंदर्यापुढें फीके पडेल, यांत शंका नाहीं. निसर्गनिर्मित ताजमहाल इतका विशाल अन् उन्मादक आहे कीं त्याचे शब्दांनीं किंवा रंगकुंचल्यांनीं चित्रण करण्याचें धाडस करणें म्हणजे त्याचें पावित्र्याची, त्याच्या निर्मळ सौंदर्याची, त्याच्या नित्य नवनवीन-तेची विटंबणा करण्यासारखे होईल.



काश्मीरमधील गुलमर्ग, खिलनमर्ग, सोनमर्ग, पहलगंवा, अमरनाथ इत्यादि ठिकाणी धवलगिरीचे उदात्त दर्शन घडते. क्षितीजाचे कडेवर एक लांबच लांब रेषा दिसते. कमी सूर्यप्रकाशांत ही रेषा अत्युच्च पर्वतराजीची इंद्रनील शिखरें आहेत हें चटकन् लक्षांत येते. हा गगचुंबी खडतर नंगापर्वत ह्या नांवानेहि ओळखला जातो. हा पर्वत खिलनमर्गहून ९० मैलांवर असून काश्मीरी लोक त्यास 'देवमीर' (देवाचें धाम) असें म्हणतात.

जेझिला ही खिंड १३,००० फूट ऊंच असून या ठिकाणी नेहमी हिमवादळें होतात. कर्णकटु आवाजही वातावरणांत झिंगत असतात म्हणून त्या प्रदेशास जेझिल हे नांव पडलें, अशी त्याची कथा सांगतात.

काश्मीरमधील मोंगल उद्यानांचा सुगंध सर्वत्र दरवळत असतो. हीं उद्यानें पहाण्यासाठीं कित्येक प्रवासी रोज येत असतात. अकबर, जहांगीर, शहाजहान ह्या मोंगल बादशहांनीं काश्मीरच्या निसर्गसौंदर्यावर आपल्या संस्कृतीचें व संस्कारांचें तोरण बांधलें आहे. श्रीनगरच्या दल सरोवराभोंवतीं हीं उद्यानें आहेत. शालीमार ही या मोंगल उद्यानाची राणी मानली जाते. शालीमारचा अर्थ प्रेम-निधान असा आहे. निशात ही दलच्या किनाऱ्यावरील दुसरी सुंदर बाग होय. निशातमध्ये आनंद, आल्हाद व शालीमारमध्ये प्रेम, शृंगार हा भाव प्रधान आहे. जहांगीर व शहाजहान बादशहांनीं आपल्या प्रकृतीतील हा फरक त्यांनीं निर्मिलेल्या दोन उद्यानांत प्रामुख्याने प्रतिबिंबित झाला आहे. नस्सिम ही बाग देखील एके काळीं बहरलेली होती. परंतु तिचें वैभव आतां कमी कमी होऊं लागलें आहे. नूरजहाननें या बागेंत १२,०० चिंनार वृक्ष लावले होते, असें म्हणतात. चम्पशाही, अच्छाबल, कोकरनाग, वोरिनाग, बगैरें ठिकाणीं जलप्रवाह आढळल्यानें मोंगल बादशहांनीं ही उद्यानें बनविलीं.

ज्यांना काश्मीरचें खरेखुरें दर्शन घ्यावयाचे असेल त्यांना तड्डावरून लांब लांब रपेट मारावी लागेल. डोंगर माथ्यावर मंड्यांच्या कळपामागून मनसुराद धांवावे लागेल. शेतकऱ्यांच्या झोंपड्यांतून शिरून नद्रुची (कमळाचें देठ) भाजी, मरवईची भाकरी व चाय नमकीन यांचां आस्वाद घ्यावा लागेल.

गुलमर्ग हे खोरें पीरपंजाळच्या कुशींत वसलेलें आहे. येथून श्रीनगर अवघे २९ मैलांवर राहते. हें प्रवाशांचे आवडीचें ठिकाण असून त्याची ऊंची ८,७०० फूट आहे. आशियातील सर्वांत मोठें गल्फ मैदान याच ठिकाणीं आहे. कलत्र, नृत्यगृहें, हिमगिरी, शिकार करण्याचीं ठिकाणें इत्यादींनीं युक्त आहे. त्याचे सभोंवतालचा प्रदक्षिणा घातलेला रस्ता ऊंच ऊंच पाईन वृक्षांनीं झाकलेला आहे. तसेंच काळसर हिरव्या रंगाचे देवदार, गगनचुंबी सफेदा, आक्रोड, बदाम, सफरचंद, डाळींब, तुती, अळुबुखार, अड्ड, खुरमणी (जर्दाळू), चेरी इत्यादि अनेक झाडें या भागांत आहेत. वर्षावरील

घसरगुंडीचा खेळ हा येथील लोकप्रिय खेळ होय. शिकारीची खरी गंमत हिवाळ्यांत अनुभवता येते.

अमरनाथचे यात्रेस जातांना पहिला मुक्काम गुलमर्गलाच पडतो. दाट अरण्ये, वनपुष्पांचे दाट ताटवे, कडेकपाऱ्यांतून हंसणारे, नृत्य करणारे निझर, लखलखणारी हिमशिखरे इत्यादि नाना आकर्षणांनीं पहलगंवा हे खोरे सुशोभित असें बनलेले आहे. कडेस लिव्दार वहाते. तिच्या प्रवाहाला वेग फार व खळखळाटहि तितकाच असतो. लांकडाचे मोठमोठाले टोफळे प्रवाहावरोवर चिपाडासारखे गटांगळ्या खात वहात जातात. पहलगंवाच्या पर्वतांच्या रचनेस बोटांतल्या अंगठीची उपमा देतात. कोंदणाचा शिरोभाग म्हणजे बोईसरण टेंकडी व वाजूनें गोल कड्याप्रमाणें शरिराचा तीन चतुर्थांश भाग पाईनचें कडबोळें व डोक्यावर हिमशिरस्त्राण असा त्याचा एकंदरीत थाट आहे. पहलगंवाहून ३ मैलांची चढण चढून गेल्यावर बोईसरण हे शिखर, लागतें. हे शिखर माथ्यावर सपाट असून रस्त्यानें दुतर्फा निविड अरण्ये आहेत. पहलगंवापासून ७ मैलांवर अरु नांवाचें एका सुंदर ठिकाण आहे. त्याची उंची ९,००० फूट असून एकांत व नैसर्गिक सुंदरता या अलंकारांनी नटलेले अरुला अधिक महत्त्व आले आहे.

काश्मीर खोऱ्याची लांबी ८० मैल व रुंदी २५ मैल आहे. काश्मीरी लोक उंच बांध्याचे, लाल गौर वर्णाचे, रेखीव अवयवांचे व मोठ्या डोळ्यांचे असून त्यांचे केस लांब असतात. प्रत्येक गोष्टींत कलात्मकता हा विशेष गुण त्यांचे ठिकाणीं सर्रास दिसून येतो. या खोऱ्याची लोकवसति २० लक्ष असून, २ लक्ष हिंदु व कांहीं बौद्ध आहेत. या ठिकाणीं बारमाही पाऊस पडत असूनहि पावसाची सरासरी २५ इंचापेक्षां अधिक नसते.

काश्मीरची सांप्रतची राजधानी श्रीनगर शहर अशोकानें किंवा दुसऱ्या प्रवस-सेनानें वसविलें असावें. जहांगीर बादशहाच्या कारकीर्दींत श्रीनगर खरोखरचे 'श्री' नगर होतें. त्यानें त्या शहराभोवतीं उद्यानें बनविलीं, सराई बांधल्या, कलाकौशल्य यास उत्तेजन दिलें.

पहलगंवाहून अमरनाथ ३८ फूट रहाते. श्रावण महिन्यांत बर्फाच्छादित रस्ता संपूर्ण खुला होतो. श्रावणी पौर्णिमेस अमरनाथची मोठी यात्रा भरते. याच ठिकाणीं वराह अवताराचा जन्म झाला. भक्तिभाव सोडून केवळ सौंदर्य, केवळ आनंद, केवळ गिर्यारोहणाचें साहस करण्याचे दृष्टिनें ही यात्रा महत्त्वाची मानली जाते. चंदनवाडी ते शेषनाग हे अंतर केवळ सात मैल असले तरी तें तुडवीत जाण्यास तब्बल सात तास लागतात. लिव्दरच्या किनाऱ्यानें अर्धा मैल वर चढून गेल्यानें पिसूघाटी नावाचे चढण लागतें. हे चढण चढणाऱ्यास पिसून काढते.

शेषनाग या सरोवराचें दर्शन होतांच डोळे दिपून जातात. एक मैल लांब व पाव मैल रुंद असलेलें १२,००० फूट उंचीवरील हे प्रशांत तळें पांचूसारखे चमकत असतें. येथें एक हस्तिदंतासारखा पूल लागतो. तो ओलांडल्यावर आपण शेषनाग या विस्तीर्ण मैदानांत प्रवेश करतो. त्रिमूर्तिप्रमाणें दिसणाऱ्या शिखरांच्या व विस्तीर्ण हिमराशींच्या पार्श्वभूमीवर हा जलशय पाहून तो सृष्टिचा एक चमत्कार असावा असें वाटल्यावाचून रहात नाही. कारण तेथें पोहोचणारा प्रत्येक नास्तिक हा आस्तिक बनूनच परतला पाहिजे अशी या सरोवराची ख्याती आहे. त्याचे विषयीच्या अनेक अशा दंतकथा काश्मीरमध्ये सांगितल्या जातात. काश्मीर प्रांतांत शेषनागासारखीच वैरिनाग, कोकरनाग, अनंतनाग अशी अनेक नांवे आढळतात. नाग याचा अर्थ जलशय असा करतात.

पंचतरणी येथें गंगेच्या पांच प्रवाहांचें मीलन होतें. त्यावरून त्यास पंचतरणी नांव पडलें आहे. या प्रवाहांत स्नान करणें शुभ मानलें जातें. पण येथें येणारा प्रत्येक भक्त येथील ओंजळभर पाण्यांतच स्वतःचें समाधान करून घेतो. कारण पंचतरणींत उडी घेणें म्हणजे बर्फरूपी मृत्युला हांक मारण्यासारखेच असते. या ठिकाणाची थंडी इतकी भयंकर असते की त्या थंडीनें प्रत्यक्ष सूर्य देखील काकडून निस्तेज बनतो.

तीन मैलांची चढण चढून गेल्यावर उजव्या हातास उतरणीवरून खाली आलें असतां पर्वताच्या दोन श्रृंगात अमरनाथाची विस्तीर्ण गुंफा लागते. ती गुंफा तोंडाजवळ १२० फूट रुंद असून ७० फूट उंच आहे. तसेच आंतहि तितकीच खोल आहे. गुंफेच्या डोईवरून अमरावती झुळझुळू वहात असते. गिरीगव्हारांत प्रवेश करतांना पायातलीं पादत्राणें काढून लोकरीचें कापड बांधावें लागतें. अमरनाथाचें लिंग घडीव दगडाचें नाही किंवा त्याला नीट आकारहि नाही. शिरोभागांत तें किंचित वाकलें आहे. बर्फाचा रंग पांढरा असून देखील हे लिंग हिरवट दिसते. हिवाळ्यांत हा प्रदेश संपूर्ण बर्फानें झांकला जातो. आणि उन्हाळ्यांतहि या ठिकाणीं फार तर एखादा महिनाच रहातां येते. त्यानंतर मात्र पुजाऱ्यांसह सर्वजण चंबुगवाळ बखोटीस मारून इतरत्र निघून जातात. पण ते शिवलिंग मात्र तेथेंच रहाते—अगदीं एकटें ! भोंवतालचें बर्फ वितळत असतांना हें लिंग कां वितळू नये ? हें न उकळणारें गूढ आहे. अमरनाथचें हें शिवलिंग शुद्ध पक्षांत वाढतें व कृष्ण पक्षांत कमी कमी होतें; आणि असें होत होत आमावस्येस तें कोठें निघून जातें कोण जाणें ! अमरनाथच्या पांच फूट उंचीच्या शिवलिंगाच्या उजव्या बाजूस सहा फूट उंच व साडेतीन फूट रुंद अशी बर्फाची शिळा दिसते. ती श्रीगणेशाची मूर्ति. लिंगाच्या डाव्या बाजूस लहानशी हिमराशी आहे, ती पार्वती माता होय. हे तिन्ही देवगण अमावस्येस नाहीसें होतात !

देवतात्मा हिमालयः

पं. वसन्त अ. गाडगीळ

धर्मक्षेत्रे भारतवर्षे नैकविधानि तीर्थक्षेत्राणि विराजन्ते आसेतु हिमाचलम् । परं तत्रापि विशिष्य हिमालयस्य तपोभूमित्वं देवतात्मत्वात् । किं केवलं कविकुलगुरोर्कालिदासस्य कुमारगतेन माङ्गलिक-श्लोकेन एव (अस्त्युत्तरस्यां दिशि देवतात्मा) स्वीकर्तव्या देवतात्मता हिमालयस्य ? उताहो 'स्थावराणां हिमालयः' इति भगवद् गीतां महात्मताम् आदृत्य ? ये केचन नास्तिकमतयः (यथार्थ-वक्तारम् आप्तम् अनादृत्य) शब्दप्रामाण्यं स्वीकर्तुं नोत्सहन्ते तेषां विषये कथं देवतात्मता हिमालयस्य संमता स्यादिति स्वाभाविके प्रश्ने समुत्पन्ने ब्रूमः । किं नाम देवतात्मत्वम् । 'सत्यम्-शिवम्-सुन्दरम्' इति त्रयी (समुदिता, न तु व्यस्ता) यत्र प्रतिभाति प्रकर्षेण तत्र देवतात्मता निःशङ्कं स्वीक्रियताम् । किं हिमाचले सत्यस्य शिवस्य, सौन्दर्यस्य च साक्षात्कारः न अनुभूयते केनचित् कदाचित् कुत्रचित् ।

हिमालयस्य सत्यतां न्यक्कर्तुं को नाम पारयेत् । हिमालययस्थं माङ्गल्यम् आदृत्यैव यथा प्राचीने तथा आधुनिके भारते अपि देवर्षिभिः साधुसज्जनैः तपोभूमित्वेन तत्रैव गत्वा कठोरं तपः तप्यते !

सौंदर्यवादिनस्तु हिमाचलपरिसरस्थानि सुवताचयचाकचक्यचमत्कृतिसंपन्नानि दिव्योत्तुङ्गसानूनि दशै दशै पुनश्च निखिले जन्मनि तानि स्मारं स्मारं हृत्पटले प्रति-विम्बितं, चित्रितम्, अक्षरीभूतं तत्रगतं सत्यं शिवं सुन्दरं च निसर्गश्रीविभवं ध्यायं ध्यायं स्वात्मानं स्वीयां नास्तिक्यधियम् अपि विस्मरन्ति ।

देवतात्मना हिमालयेन यथा भारतं राष्ट्रं संरक्षणेन तथा त्रिविष्टपमण्डलम् अपि कथं सनाथीकृतं तद् वृत्तं यथा मनोज्ञं तथा बोधकम् अपि ।

सप्तमे शतके त्रिविष्टपाधिपतिना खोङ् चोङ्गाम्पो 'इत्यनेन' 'थोम्पि सम्भोट' नामा षोडश-पण्डित-परिवारयुतः पण्डितश्रेष्ठः भारतं प्रेषितः भारतीयलिपिविद्याधिगमा-र्थम् । अनेन ब्राह्मणलिपिदत्त तथा 'देववित्सिंहपण्डित' इत्यनयोः सविधे भारतीय-विद्याभ्यासः कृतः । आत्मसात्कृता तेन भारतस्थिता लिपिः देवनागरी । ६४७ ख्रिस्ताब्दे-त्रिविष्टपं गतेन तेन त्रिविष्टपराष्ट्रे नूना लिपिः प्रचारिता । सेयं लिपिः देवनागरी-कन्या एव । त्रिविष्टपप्रजाजनानां कृते यथा धर्मदानं, विद्यादानं तथा लिपिदानम् अपि भार-तेन एव कृतम् इति न कदापि विस्मर्तव्यम् । अद्यावधि तदेव प्राक्कालीन-देवनागरी-लिपिसदृशं लिपिस्वरूपं त्रिविष्टपस्थग्रन्थेषु साक्षात्कर्तुं शक्यते ।

"पं. थोम्पि सम्भोट" इत्यनेन एव सर्वप्रथमं संस्कृत 'कारण्डव्यूह' ग्रन्थस्य 'भोट' भाषायाम् अनुवादः कृतः । ततश्च संस्कृत-व्याकरणाधारेण सर्वप्रथमं 'भोट'-व्याकरणमपि ग्रथितम् । राज्ञा 'खोङ् चोङ् गम्पो' इत्यनेन वर्षचतुष्टयं तद् अधीतम् । तदानीं तेन राज्ञा तत्र बौद्धधर्मस्य कृता प्राणप्रतिष्ठा अद्य यावत् तत्र अविच्छिन्नतया विराजिता आसीत् । 'खोङ् चोङ् गम्पो'-राज्ञः समये 'कुमार-शंकरब्राह्मण-शील-मञ्जु' प्रभृतयः सुप्रसिद्धाः प्रकाण्डपण्डिताः भारतीयाचार्याः तत्र तैः सादरं निमन्त्रिताः स्वपदस्पर्शेन ज्ञानवितरेण च तां भूमिं पावयामासुः । ६५० ख्रिस्ताब्दे स्वर्गतः विद्याव्रती राजा खोङ् चोङ् गम्पो ।

७४७ ख्रिस्ताब्दे नालन्दाविश्वविद्यालयस्य तान्त्रिकयोगाचार्यः पद्मसंभवः राज्ञः निमन्त्रणानुसारं भोटदेशं प्राप्तः । राज्ञा बहुमानितेन पद्मसंभवेन तान्त्रिक-बौद्ध (महायान)-धर्मस्य स्थापनां कृत्वा ७४९ ख्रिस्ताब्दे 'साम्ये' संज्ञकः प्रथमः विहारः स्थापितः । अत्रैव शुभारम्भः 'लामा'-परम्परायाः । ख्रिस्तशकस्य ७७५ तमे संवत्सरे त्रिविष्टपाधिपतिना 'टी सोङ् दो सेन' इत्यनेन निमन्त्रितौ भारतीय-चीनीय-धर्मज्ञौ प्रार्थितौ च स्वं स्वं धर्मं संस्कृतिं च परिचाययितुम् । भारतीयधर्मज्ञेन श्रीकमलशीलपण्डितेन तथा चीन-पण्डितेन वहाशाङ् इत्यनेन - उभाभ्यामपि युक्तित्वचोभिः विविधैः प्रमाणैः स्वस्वधर्मसंस्कृतिमाहात्म्यं प्रतिपादितम् । अन्ततो गत्वा जितं पण्डितेन कमलशीलेन । पराजितः पं. ह्या शाङ् महोदयः । ततः प्रभृति कृतनिश्चयः राजा 'टी सोङ् दो सेन' धृतव्रतः भारतीय-धर्म-संस्कृति-विद्या-परंपरा परिपालने । 'इतःपरं त्रिविष्टपस्य सांस्कृतिकः, धार्मिकः विद्या-

विषयकश्च संपर्कः केवलं भारतेनैव न पुनः लेशतोऽपि कस्मिन्नपि विषये चीन राष्ट्रेण सह' इति तेन निरणायि। सोयं पराभवः कथं विस्मर्तुं शक्यते चीनीयैः। तदानीं ल्घनस्य पराभूतिपङ्क्तस्य प्रक्षालनार्थं चिरं प्रतीक्षमाणैस्तैः त्रिविष्टपं प्रविश्य, तत्रत्यं धर्मराज्यं स्मृतिमात्रशेषं संपाद्य संप्रति प्रधर्ष्यते 'देवतात्मा हिमालयः'।

पं. कमलशीलः स्वतंत्रमाध्यमिक संप्रदायस्य आचार्यवरः। अस्मिन्नेव यद्यपि आचार्यधर्मकीर्तिः—जिनमित्रः—दानशीलः आनन्द-विमल-मित्र-बुद्धगुह्य-शान्तिगर्भ-विशु-द्विसिद्ध-इत्येतादृशैः विरचितेष्वपि विविधग्रन्थेषु वरीवर्ति सर्वेषु तेषु कमलशीलः यस्य नैके महत्त्वपूर्णाः ग्रन्थाः भोटभाषायां लिखिताः 'तञ्जूरै' सुरक्षिताः सन्ति। अस्मिन्नेव युगे महान्युत्पत्ति-नामकः संस्कृत भोटकोषः जर्नि लेभे।

त्रिविष्टपस्थाः सर्वा अपि भारतीय-संस्कृतिप्रतिविम्बिताः धर्म-विद्या-परम्पराः समूलम् उन्मूलयितुं प्रयतनशीलास्ते नीचमतयः। KoKo (नील blue) nor (lake) इत्यारव्यस्य नीलसरोवरस्य, Ching-hai' इति चीननामान्तरं कृत्वा संप्रति नीलसरो-वरविषयः तैः चीनराष्ट्राङ्गभूतः इति विनिवेद्यते। 'मौ गङ्गा' इति ख्याता गङ्गामाता तैः Mekong इति नाम्ना हॉङ्काङ्गवत् चीनीकृता त्रिविष्टपेषु। इत्थमेव सर्वत्र तैः प्रकृतेः विकृतिः संपादिता दरीदृश्यते।

सम्राट् छिंगिसखॉ (चेंगीजखॉ) इत्यनेन 'भोट' देशः १२०६ ख्रिस्ताब्दे तदुत्तराधिकारिणा 'सम्राट् कुबलइखॉ' इत्यनेन बौद्ध-यवन-ख्रिस्तादि-विविधधर्म-प्रतिनिधीनं परिषद् एका निमन्त्रिता। "स्वस्य धर्मस्य सर्वश्रेष्ठताम् अनितरसाधारणतां च साक्षात्कारयितुम् अनुष्ठीयतां कश्चन प्रयोगः" इति प्रार्थिताः तेन तत्रोपस्थिताः ते सर्वे विविध-धर्म-प्रमुखाः। परं बौद्धानुयायिनः विना न केऽपि तत्र समर्थाः। बौद्धैः (लामा) तदानीं तत्र सम्राजः पुरतः स्थितं मदिरापात्रम् अदृश्यमनोबलेन विना स्पर्शं तन्मुखपर्यन्तं स्वयमेव प्रापितम्। जितं बौद्धैः। सम्राट् 'कुबलइखॉ' इत्यनेन स्वीकृतः बौद्धधर्मः। साचापण्डितः भोटाधिपत्ये अभिषिक्तः तेन। मोंगलदेशे नैके विहाराः तेन विरचिताः येषु अन्यतमः पेकिङ्गा-नगरे व्यराजत।

इत्थं न केवलं विहाराः (विहार) भोटदेशः वा विहारभूमिः परं चीनराजधानी पेकिङ्गानगरी अपि विहारभूमितां प्रापिता तदानीं 'कुबलइखॉ'—इत्यनेन।

एतावता भारतीयां संस्कृतिं सुदूरेषु प्रदेशेषु विस्तारयन् देवतात्मा हिमालयः सर्वस्वत्यागेन सर्वप्रथमं संरक्षणीयः भारतीयैः। इयमेव नीतिः। अयमेव राष्ट्रधर्मः संप्रतिकः। जयतु देवतात्मा हिमालयः।

हिमालय, उत्तरकुरु आणि भारताची उत्तरसीमा

पं. वेंकटेशशास्त्री जोशी

अनेक शतकांत नव्हती अशी आपत्ति
भारताच्या उत्तर सीमेवर पहारा करणाऱ्या
हिमालयावर आज येऊन ठेपली आहे.

आजपर्यंत हिमालयावर आणि हिमालयाला वळसा घालून भारतावर अनेक आक्रमणे
झाल्याची उदाहरणे आहेत. प्रत्यक्ष हिमालयातूनहि कांहीं प्रयत्न झाल्याचे त्रोटक
उल्लेख सापडतात. पण पूर्वीच्या आक्रमणांत आणि चीनने गेल्या वर्षी उघडपणे सुरू
केलेल्या आक्रमणांत फार मोठा फरक आहे.

सध्यां भारताशीं सुरू असलेला चीनचा लढा म्हणजे केवळ एकाद्या तात्कालिक
संघर्षातून, मतभेदाच्या वावटळींतून किंवा आर्थिक प्रश्नांतून उत्पन्न झालेली नेहमी-
सारखी लढाई नव्हे. तो एक मूलतः भिन्न असलेल्या मानवी जीवनविषयक दोन
तत्त्वज्ञानांतील लढा आहे. जग जिंकण्याची महत्त्वाकांक्षा धरून बाहेर पडलेल्या
म्हणजेच नेहमीच्या आलंकारिक भाषेत “पददलित राष्ट्रांतील जनतेला मुक्त करण्याची
जबाबदारी आपल्यावर आहे” असें मानणाऱ्या साम्यवादी चीनचा भारताच्या व

इतर स्वतंत्र राष्ट्रांच्या लोकशाही तत्वज्ञानाविरुद्ध उभारलेला व दीर्घकाल चालणारा हा लढा आहे.

इति क्रमात् प्रयुञ्जानो राजनीतिं चतुर्विधाम् :

चीन व इतर साम्यवादी राष्ट्रे यांचा भारताविषयी अंततः हेतु एकच असणार. भारत साम्यवादी शासन पद्धतीखाली ज्या रीतीने लौकर येईल ती पद्धत भारतावावत स्वीकारावी अशी त्यांची विचारधारा! सध्याची जागतिक परिस्थिति लक्षांत घेऊन कांहीं राष्ट्रांनी साम आणि दान यांचा प्रयोग भारताशी चालू केला आहे तर चीनने 'संक्रमण काळांत रक्तरंजित क्रांति अपरिहार्यच असते' या मार्क्सच्या सिद्धान्तानुसार भारतावावत दण्डनीतीचाच प्रत्यक्ष अवलंब केलेला आहे. राज्यशास्त्रांतील या चारही नीती परस्परांना पूरकच आहेत, असे राजनीतितत्त्वज्ञांचे मत आहे.

शिवाय कडवे धर्मवेडे पाकिस्तान व कडूर धर्मद्वेषे चीन राष्ट्र यांची भारताविरुद्ध मैत्री विचित्र तर खरोच पण त्यांतही मूलतः विचारसरणीत फरक आहे. पाकिस्तानला भारताचे कांहीं लचके तोडावयाचे आहेत तर चीनला सर्वच भारत गिळंकृत करावयाचे आहे.

तसेच आज सकृद्दर्शनीं भिन्न दिशेने वहाणाऱ्या चीनच्या दंडनीतीचा व इतर साम्यवादी राष्ट्रांच्या सामदानांचा संगम कोठे आणि कसा होणार हे सांगणे कठीण आहे. तथापि त्यांची हातमिळविणी योग्य वेळी होणार हे निश्चित आहे. आणि मग आपण मात्र पुनः एकदां स्वप्नांतून जागे झाल्याप्रमाणे जागे होणार आहोत !

द्वादशराजमण्डलांतील विजिगीषु राजा :

चाणक्याच्या कुटिलनीतीमध्ये अशा परिस्थितीत एक महत्त्वाचा सिद्धान्त मांडलेला दिसून येतो. द्वादशराजमण्डलामध्ये ज्यावेळी एका राष्ट्राच्या दोन वाजूंना असलेल्या अनेक राष्ट्रांना ते मध्यंतरीचे राष्ट्र गिळंकृत करून टाकावयाचे असते त्यावेळी सर्वच राष्ट्रांनी एकदम हल्ला करून नये असे आर्य चाणक्य म्हणतो. एकांना उघडपणे हल्ला करून त्या राष्ट्राला युद्धांत गुंतवून ठेवावे व इतर राष्ट्रांनी तह करारनामे करून त्या राष्ट्राच्या अंतर्गत व्यवहारांत प्रवेश मिळविण्याचा प्रयत्न करावा आणि विजिगीषु राष्ट्राने तेथे साम, दान यांचे शांतिपाठपूर्वक प्रयोग करीत समयाची वाट पहात बसावे. आतां युद्ध अगदी निकरावर आले आहे व पूर्वीच्या तहानुसार शत्रु अगतिकपणे आपल्या सहाय्याची वाट पहात आहे अशा वेळेस मात्र विजिगीषु राष्ट्रानेहि विश्वासघात करून त्याच्यावर अचानकपणे हल्ला करावा. या नीतीचा अवलंब केला असतां शत्रु-राज्यांतील स्थावरजंगमसम्पत्ति सर्वस्वी नष्ट न होतां आपल्या

हार्ती लागते व उभयपक्षीं मनुष्यहानिही कमी होते. प्रत्यक्ष युद्ध करून विजय मिळविल्यास मनुष्यहानि तर होतेच परंतु त्या राज्यांतील सुव्यवस्था मूलतः नष्ट होते, स्थावर-जड्गम संपत्ति उध्वस्त होते आणि सर्वच नागरी जीवनाची घडी विसकटून गेलेली असते. शिवाय बोलून चालून युद्धच तें ! डाव कोणावरहि उलटण्याचा संभव असतो. म्हणून सध्यां भारतावर कोसळलेल्या आपत्तीमध्ये अशा प्रकारच्या राजनीतीचा अवलंब केला असणें अशक्य नाहीं.

अन्तश्छिद्राणि भूयांसि कण्टका बहवो बहिः.

वस्तुस्थिति अशी आहे कीं अनेक शत्रुराष्ट्रांनीं भारताची उत्तर सीमा आंतून व बाहेरून पोखरण्यास केव्हांपासूनच सुरवात केलेली आहे. कांहीं राष्ट्रांनीं आपल्या कारवायांना धार्मिक प्रश्नांचें अधिष्ठान दिलेलें आहे. कांहींनीं आपलें आक्रमण भौगोलिक सीमावादावर उभें केलें आहे तर कांहीं राष्ट्रें आपल्या तरल तत्त्वज्ञानाच्या मायाजालांतच भारत अडकला जावा यासाठीं आंतून व बाहेरूनहि प्रयत्न चालवीत असून त्यांनीं उत्तर सीमेवरच नव्हे तर भारतांत सर्वत्र आपलें जाळें पसरविलें आहे. हजार वर्षांत नव्हती अशी आपत्ति भारतावर आंतून व बाहेरून कोसळलेली आहे. संपूर्ण उत्तर सीमाच आजवरच्या पहाडी पहारेकन्यासह अनेक राष्ट्रांच्या कचाट्यांत सापडलेली आहे. गेल्या शेंकडें वर्षांतील अनुभवानें झालेल्या चुकांची पुनरावृत्ति आतां होणार नाहीं याचावत दक्षता घेतली गेली पाहिजे. भारतांतील अंतर्गत भांडणांचा, असंगठितपणाचा, आणि राजकीय अदूरदर्शिपणाचा फायदा घेऊन परकीयांनी उत्तर भारतांतील धार्मिक व सांस्कृतिक मानचिन्हें नष्ट केली, स्थावर-जंगम संपत्ति पार उध्वस्त करून टाकली, संपन्न भाषा व साहित्य नाहीसें करून त्या जागीं अविकसित परकी भाषा लादली. इतकेच नव्हे तर पर्वतांचीं, नद्यांचीं, प्रदेशांचीं, गांवांचीं नांवें बदलण्यापासून भारतीय संस्कृतीची नांवनिशाणीहि उखडून टाकण्याचे पद्धतशीर प्रयत्न केलेले येथें दिसून येतात. त्यामुळेंच आज उत्तर भारतांत कांहीं ठिकाणीं धार्मिक व वांशिक प्रश्न उपस्थित करून भारताचें एकराष्ट्रीयत्व पोखरून टाकलें जात आहे.

एकं सद् विप्रा बहुधा वदन्ति : विशाल भारतीयत्व :

वस्तुतः भारतांत जवळ जवळ सर्व प्रकारचे धर्म, मानववंश व संस्कृति अस्तित्वांत आहेत. या भिन्न भिन्न मानववंशांचें, परंपरांचें आणि संस्कृतींचें मिळून भारतीयत्व येथें निर्माण झालेलें आहे. या भारतीयत्वामध्ये प्राचीन सांस्कृतिक वैभवांच्या आणि आध्यात्मिक परंपरांच्या विश्वव्यापी विजिगीषु प्रेरणा आहेत आणि नव्या युगांतील समतेचे व वैज्ञानिक क्रांतीचे स्फूर्तिस्फुल्लिङ्गहि पसरविण्याचें सामर्थ्य येथें दिसून येतें.

या विशाल व्यापक नि उदार भारतीयत्वामध्ये मंगोलियन मानव वंश किंवा सिनो-तिबेटी भाषावंश समाविष्ट न होण्याचे काय कारण ? मद्रास व पंजाब प्रांतांतील मानववंश किंवा केरळ आणि काश्मीर मधील लोक यांच्यांत वांशिकदृष्ट्या एकत्व थोडेच आहे ? भारतांत भाषावंश व धर्मपंथहि अनेक अस्तित्वांत आहेत. जैन धर्मसंप्रदायालाहि थोडी अधिक अनुकूलता लाभती तर बुद्धाच्या अर्हतांप्रमाणेच महावीराच्या उपासकांनीही जगभर फैलाव करण्यास कमी केलें नसतें. म्हणून विशाल भारतीयत्वाच्या रूपानें भिन्नभिन्न वर्णांनी, निरनिराळ्या रूपांनी लहानमोठ्या आकारांनी अतिप्राचीन तशाच अतिआधुनिक सभ्यतांनी व्यापून टाकलेलें, एकसंधी तेजस्वी व वीजिगीषु राष्ट्रीयत्व निर्माण करण्याचा प्रयत्न गेलीं दोन हजार वर्षे येथें चालू आहे. प्रांताभिमान, पंथसंप्रदाया-भिनिवेश, इत्यादि संकुचित विचारांनीं अधून मधून तें झाकलेलेहि दिसून येतें. पण आज तें पुनः एकवार उदयोन्मुख व विजिगीषु म्हणून जगाच्या प्रांगणांत निर्धारानें टाण मांडून उभे राहिलेले आहे आणि पुढेंहि रहाणार आहे.

शस्त्रेण रक्षिते राष्ट्रे शास्त्रचिन्ता प्रवर्तते : राष्ट्रभक्तांचा महामंत्र :

तेव्हां अशा अति पुरातन पण तेजस्वी, शांतताप्रेमी पण स्वाभिमानी, बाह्यतः विस्कळित पण एकराष्ट्रीयत्वाचें अंतःसूत्र जेथें अनुस्यूतपणें दिसून येतें अशा भारताची उत्तरसीमा कोणती ? असा येथें प्रश्न आहे. त्याचें व्यावहारिक उत्तर म्हणजे “यूनो-मध्ये सर्व राष्ट्रांनीं मान्य केलेली मॅकूमहोनरेषा व इतर सर्व ठिकाणीं हिमालयाचा उत्तरेचा पायथा होय.” आणि येथें मतभेदास सुरवात होतें. उभयपक्षां आपापल्या बाजूंनीं प्राचीन, प्राचीनतर, प्राचीनतम उपलब्ध ऐतिहासिक पुरावे दाखविले जातात. चीननें खोटे नाटे पुरावे मांडून जें वादंग मांडले आहे, त्या वादंगाचें खरें उत्तर शेवटीं रणांगणावर शस्त्रास्त्रांनींच दिलें जाणार आहे. मुत्सद्देगिरी आणि शस्त्रसामर्थ्य यांनींच हे प्रश्न सुटले जातात. महाभारतांत दुसऱ्या एका संदर्भांत म्हटले आहे तें राष्ट्रभक्तांनीं अंतःकरणांत नेहमीच कोरून ठेवणें जरूर आहे.

“ शस्त्रेण रक्षिते राष्ट्रे शास्त्रचिन्ता प्रवर्तते । ”

या ठिकाणीं शास्त्र शब्दाचा अर्थ केवळ शास्त्रें, पुराणें, विद्या असा अर्थ नसून उद्योगधंदे, व्यापार, शेती इत्यादि, देशांतील सर्व व्यवहार हा अर्थ विवक्षित आहे. कारण राष्ट्राच्या रक्षणाशिवाय इतर कोणताहि उद्योगधंदा, व्यवहार, ज्ञानविज्ञान विकसित वा वृद्धिंगत होणें शक्य नाही असें या ठिकाणीं व्यासांना अभिप्रेत आहे.

चीननें युद्धांतीलच एक डावपेच म्हणून मध्यंतरीच्या काळांत वाटाघाटीचा व चर्चेचा देखावा मांडला आहे. त्याला उत्तर देण्याकरितां संस्कृत पाली वाङ्मयांतील

या संव्रंथांतील वर्णन, निर्देश अतिशय महत्त्वाचे आहेत. त्यांचा येथे थोडक्यांत विचार करावयाचा आहे.

संस्कृत वाङ्मयांत भारताच्या सीमा सांगतांना किंवा भारताचे वर्णनात्मक लक्षण करतांना 'उत्तरेस हिमालय व दक्षिणेस महासागर' असेच प्रायः सर्वत्र केलेले दिसून येते. उदाहरणार्थ --

“ उत्तरं यत्सुमुद्रस्य हिमाद्रेश्चैव दक्षिणम् ।

वर्षं तद् भारतं नाम भारती यत्र सन्ततिः । ”

असें विष्णुपुराणांत म्हटले आहे.

“ योजनानां सहस्रं तु द्वीपोऽयं दक्षिणोत्तरम् ।

आयतो ह्याकुमारिक्यादागङ्गाप्रभवाच्च वै ॥ ”

असें वायुपुराणांत वर्णन आहे.

“ आर्यावर्तः पुण्यभूमिर्मध्यं विन्ध्यहिमालयोः । ”

असें अमर म्हणतो.

“ दक्षिणेन हिमवन्तम्.....”

असेच भारताचे वर्णन बहुतेक धर्मसूत्रकारांनी केलेले आहे. या सर्व वचनांचे तात्पर्य हेच आहे की हिमालयाच्या दक्षिणेला भारतवर्ष आहे. त्यावरून सर्व हिमालय पर्वत भारताच्या कक्षेत येत होताच असे सांगतां येत नाही. अर्थात् हिमालय भारताच्या अन्तर्गत नव्हताच असेहि म्हणतां येणार नाही. त्यासाठी इतर संदर्भांत काहीं मिळतें कां हे पहाणे आवश्यक आहे.

कोशेनाश्रयणीयत्वमिति तस्यार्थसङ्ग्रहः

महाभारतांत सभापर्वातील अर्जुन दिग्विजय या संदर्भांत फार महत्त्वाचा आहे. सर्व राज्यव्यवस्था शेवटीं तिजोरीवर अवलंबून असते हे जाणून राजा युधिष्ठिराचा कोषभाग समृद्ध करण्याच्या हेतूनें अर्जुन उत्तर दिग्विजयार्थ स्वारीवर निघाला. स्वारीवर निघतांना अर्जुन धर्मराजास म्हणतो —

तत्र कृत्यमहं मन्ये कोशस्यास्य विवर्धनम् ।

करमाहारयिष्यामि राज्ञः सर्वान् नृपोत्तम ॥

मभा. सभा. २३, ३-४

म्हणजे कर, खण्डणी वसूल करून खजिना भरण्याकरितां अर्जुन उत्तरदिग्विजयार्थ बाहेर पडला. अर्जुनाप्रमाणेच भीम पूर्वदिग्विजयासाठीं, सहदेव दक्षिणदिग्विजयासाठीं, व नकुल पश्चिमदिग्विजयासाठीं असे चारहि पांडव स्वारीवर निघाले.

भीमसेनस्तथा प्राचीं सहदेवस्तु दक्षिणाम् ।

प्रतीचीं नकुलो राजन् दिशं व्यजयदस्ववित् ॥ मभा. सभा. २३, ९-१०

या स्वारीमध्ये अर्जुनानें उत्तरेचीं छोटीमोठीं राज्यें जिंकून तीं युधिष्ठिराच्या आधिपत्याखालीं आणलीं. त्यांच्याकडून करसंभार घेतले, मोठी खंडणी वसूल केली व त्यांना कायमचे मांडलीक बनविले.

उत्तरदिग्विजय व युद्धमार्ग :

या सार्थी हिमालयाच्या पश्चिमेला, दक्षिणेला व उत्तरेला अर्जुनानें कित्येक लढाया केल्याचें वर्णन आहे. सद्यःस्थितीत भौगोलिकदृष्ट्या या वर्णनाचा अतिशय सूक्ष्म दृष्टीनें विचार केल्यास तें फार उपयुक्त ठरणार आहे. युद्धशास्त्राच्या दृष्टीनें तें किती महत्त्वाचें आहे हें युद्धनीतिविशारदच ठरवितील. परंतु राजकीय भूगोलच्या दृष्टीनें मात्र अर्जुनाचें उत्तरदिग्विजय-वर्णन फार महत्त्वाचें आहे हें निश्चित. परंतु त्यांत निर्दिष्ट केलेलीं राजे लोकांचीं नावें व प्रदेशांचीं नावें यांवरून आजचें कोणते प्रदेश याचा निश्चित बोध होऊं शकत नाहीं. किंबहुना अर्जुनाच्या दिग्विजयाच्या मार्गाला निश्चित आराखडा किंवा क्रम लावण्याचें आपण ठरवूं लागलों तर अधिक-अधिकच गोंधळ उत्पन्न होतो व अर्जुन कोणत्या मार्गांनिं दिग्विजय करित गेला हें कांहीं सांगतां येत नाहीं. तथापि त्या वर्णनांतील कांहीं प्रदेश व राजघराणीं यांचीं नावें आजहि आपणांस निश्चित माहीत असल्यानें त्यावरून स्थूलमानानें व अनुमान धरून त्यांनिं दिग्विजयाच्या मार्गाची सामान्य कल्पना करता येते. कांहीं वर्णनांतील शब्द तर आजच्या परिस्थितीत विशेषच सूचक वाटतात. उदाहरणार्थ —

“स किरातैश्च चीनैश्च वृतः प्राग्ज्योतिषोऽभवत्” मभा. सभा. २३-१९
येथील किरात म्हणजे भिल्ल, गिरिजन किंवा आदिवासी. पण ‘चीन’ या शब्दानें निश्चित चिनी सैनिक असा अर्थ करणें कठीण आहे. पण चीनशी संबंधित असा अर्थ संभवनीय आहे हें हि खरें !

त्याचप्रमाणें प्राग्ज्योतिष प्रदेश जिंकल्यावर अर्जुन अगदी पर्वतश्रेणींच्या मध्यभागीं शिरला असें वर्णन आहे :

तं विजित्य महाबाहुः कुन्तीपुत्रो धनञ्जयः ।

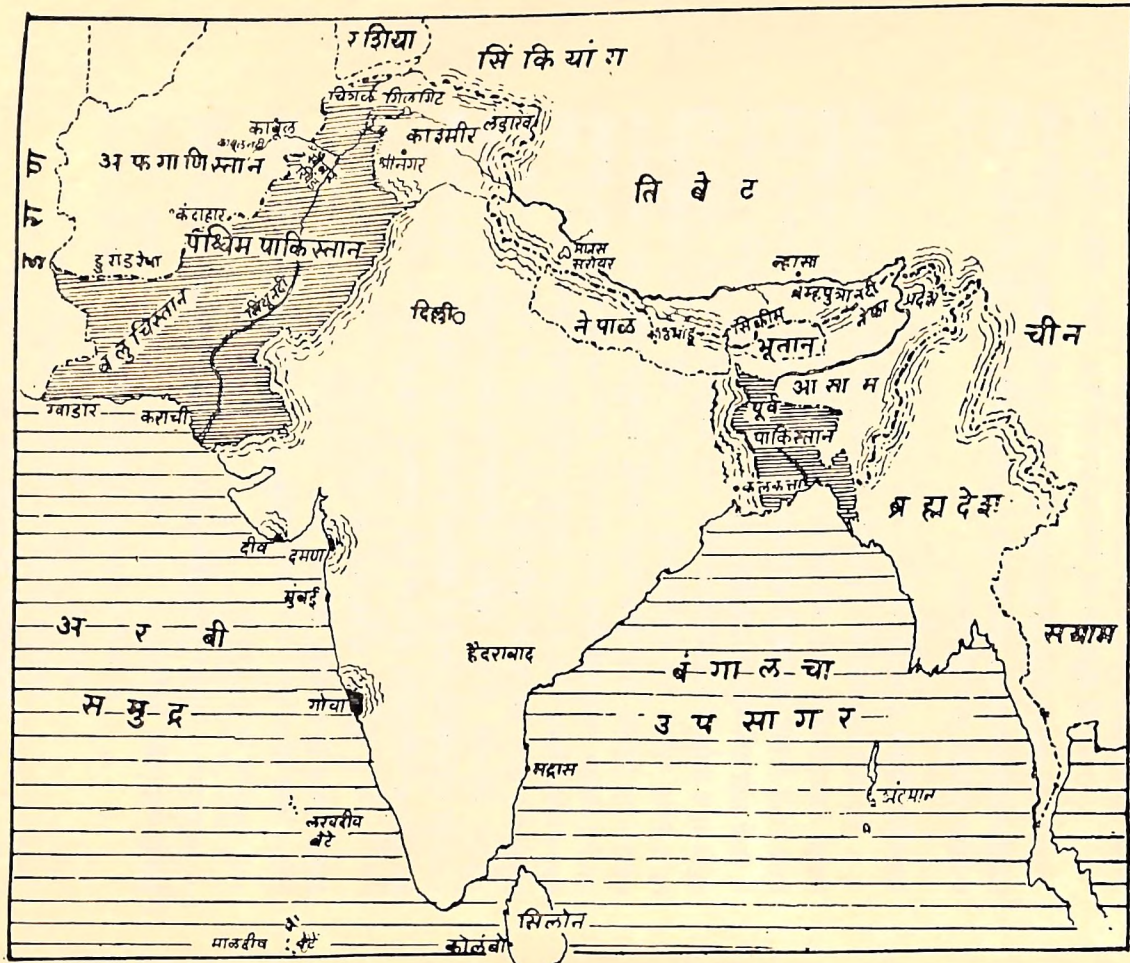
प्रययावुत्तरां तस्माद्दिशं धनदपालिताम् ॥ १ ॥

अन्तर्गिरिं च कौन्तेयस्तथैव च बहिर्गिरिम् ।

तथोपरिगिरिं चैव विजिग्ये पुरुषर्षभः ॥ २ ॥

विजित्य पर्वतान् सर्वान् ये च तत्र नराधिपाः ।

तान् वशे स्थापयित्वा स रत्नान्यादाय सर्वशः ॥ ३ ॥



११६ : हिमालय दर्शन

“ त्यानंतर अर्जुनानें, कुबेरानें रक्षण केलेल्या उत्तर दिशेवर स्वारी केली. आणि कुबेराच्या राज्यातील अन्तर्गिरि, बहिर्गिरि व उपरिगिरि यांच्यावर विजय मिळविला. त्याचप्रमाणें इतर सर्व पर्वत जिंकून तेथील राजे लोकांना आपले मांडलीक बनवून त्यांच्याकडून पुष्कळ जडजवाहिर वसूल केलें. ”

वरील वर्णनांतील अंतर्गिरि, बहिर्गिरि व उपरिगिरि म्हणजे आजच्या हिमालयातील कोणते भाग किंवा कोणत्या उपपर्वतांना हीं नांवें होतीं हे आज निश्चितपणें सांगणें कठीण आहे. तथापि अगदी हिमालयाच्या मध्यांत शिरून त्यांतही जो उत्तरेचा भाग होता, तेथेंहि जाऊन त्या प्रदेशावर अर्जुनानें विजय संपादन केला होता, असें या वर्णनावरून स्पष्ट होतें.

यानंतर

‘ स दिवःप्रस्थमासाद्य सेनाबिन्दोः पुरं महत् ’ मभा. सभा २४.१२
यांतील ‘दिवःप्रस्थ’ या स्थानाचा निर्देशही महत्त्वाचा आहे. यावरून अर्जुन हिमालयाच्या अगदी उंच उंच भागावर रहाणाऱ्या टोळ्यांवर चालून गेला होता असें दिसते. त्या ठिकाणींही टोळीवाल्यांचे संघ होते असे पुढील वर्णनावरून कळून येतें :

‘ विजित्य चाहवे शूरान् पार्वतीयान् महारथान् ’ मभा. सभा. २४.१४
‘ पौरवं तु विनिर्जित्य दस्यून् पर्वतवासिनः ’ मभा. सभा. २४.१५

उत्तरदिग्विजयांत काश्मीरः

वरील वर्णनांतील ‘पार्वतीय’ किंवा ‘पर्वतवासिन’ या शब्दांनीं हिमालयाच्या कोणत्या भागांतील हें वर्णन आहे याचा नीट उलगडा होत नाही. परंतु याखालील श्लोकांत आलेल्या ‘काश्मीरक’ शब्दानें येथील सर्व प्रकरणावर चांगला प्रकाश पडतो.

तें वर्णन असें :

“ ततः काश्मीरकान् वीरान् क्षत्रियान् क्षत्रियर्षभः ।

व्यजयत् लोहितं चैव मण्डलैर्दशभिः सह ॥ ” मभा. सभा. २४.१६

“ त्याच क्रमानें पुढें सरकून अर्जुनानें काश्मीर देशाच्या राजांवर विजय मिळविला आणि दहा मंडलांसह लोहित प्रदेशाहि जिंकून घेतला. ”

या नंतर प्रसिद्ध ‘त्रिगर्त’ या देशाचा उल्लेख येथें आढळतो. सुह्य, चोल, वाह्लीक, दरद, कम्बोज, इत्यादि प्रसिद्ध देशांचें वर्णन केलें आहे. त्यावरून स्थूलमानानें असें म्हणतां येतें कीं अर्जुनानें पंजाब, काश्मीर, वायव्य सरहद्द प्रांत व अफगाणिस्तान या प्रदेशांतील बराचसा मुख्य जिंकून घेतला व नंतर तो ईशान्येकडून पूर्वेकडे सर-कला. आजच्या परिस्थितींत युद्धशास्त्रविशारद व प्रत्यक्ष रणांगणावर डावपेंच खेळण्या-मध्ये तरबेज असलेल्या लोकांना हा विषय अतिशय महत्त्वाचा वाटेल यांत शंका नाही.

आणि शेवटीं उत्तरकुरु :

यानंतर ' हिमवत् ' किंवा ' हिमवंत ' पर्वत जिंकून घेऊन अर्जुनानें श्वेतपर्व-
तावर आपलं टाणं मांडलं. त्यानंतर श्वेतपर्वत ओलांडून अर्जुनानें किंनर लोकांचें राज्य
जिंकून घेतलें व त्याच्या पलीकडील हाटक देशहि साम-प्रयोगानेच आपल्या
ताब्यांत घेतला. हाटक देशाच्या सभोवतीं असलेलीं अनेक सरोवरे व ऋषींच्याकरितां
सुद्धाम तयार केलेले पाण्याचे पाट पाहिल्यानंतर अर्जुनानें मानस सरोवराचें दर्शन
घेतलें (मभा. सभा. अध्याय २५; श्लोक १ ते ५) मानस सरोवराच्या दर्शना-
नंतर अर्जुनानें गंधर्वांच्यावर विजय मिळविला व त्यांच्याकडून पुष्कळ खण्डणी वसूल
केली. (मभा. सभा. २५; ५-६) यानंतर अर्जुनानें जी धडक मारली ती एकदम
उत्तर कुरूंवर. हरिवर्षांत येऊन उत्तर कुरूंशीं युद्ध करण्याची व त्यांना जिंकण्याची
अर्जुनाची मनीषा उत्तर कुरूंच्या सीमा रक्षकांना जेव्हां समजली तेव्हां उत्तरकुरूंचे
सीमेवरचे रक्षक द्वारपाल अर्जुनास म्हणतात --

“ उत्तराः कुरवो ह्येते नात्र युद्धं प्रवर्तते ”

“ हे ' उत्तरकुरु ' नांवाचें राज्य आहे. येथें युद्ध होत नसतं. ” मभा. सभा. २५-११.

या वेळीं उत्तर कुरूंच्या द्वारपालांनी कांहीं वेळां अर्जुनाची स्तुति करून तर
कांहीं वेळां अर्जुनाला दम देऊन तर कांहीं वेळां वाटेल तेवढी खंडणी देण्याचे मान्य
करून अर्जुनाला आपल्या राज्यांत--उत्तरकुरूंच्या प्रदेशांत--येऊ दिलें नाहीं. आणि
शेवटीं मनुष्य देहानें येथें प्रवेश केला असतां कांहीं दिसणारहि नाहीं असें सांगि-
तल्यानंतर अर्जुनानें प्रत्यक्ष युद्ध करण्याचा विचार सोडला व उत्तरकुरूंकडून धर्म-
राजाचें सार्वभौमत्व मान्य करून घेतलें; त्याच प्रमाणें उत्तरकुरूंकडून फार मोठी खंडणी,
सोनें जडजवाहिर वसूल करून नेलें आणि तेथून तो परत फिरला. पहा :

“ पार्थिवत्वं चिकीर्षामि धर्मराजस्य धीमतः ” मभा. सभा. २५.१४.

“ युधिष्ठिराय यत् किञ्चित्करवन्नः प्रदीयताम् ” मभा. सभा. २५.१४.

“ राजा धर्मराजाचें आधिराज्य येथें तुम्ही मान्य करावं अशी माझी
इच्छा आहे. ”

“ राजा युधिष्ठिराला कांहीं खण्डणी--कर म्हणून तुम्ही दिली पाहिजे. ”

वरील श्लोक संपूर्ण संस्कृत वाङ्मयामध्ये प्राचीन भारतीयांच्या साम्राज्य-
विस्ताराच्या दृष्टीनें फार महत्त्वाचे आहेत. या ठिकाणीं अर्जुनाच्या उत्तरदिग्विजयाची
पार्श्वभूमि नीट समजावी व ' उत्तरकुरू ' हे कोठें आहेत हें समजावें या करितां
युद्धाचें सविस्तर वर्णन केलें आहे व त्यांत उल्लेखिलेल्या स्थळांचे निर्देश येथें दिले
आहेत. त्यांचें भौगोलिक स्थान अगदी अचूक दाखविणें कठीण आहे. तथापि वरील

पार्श्वभूमीवर प्राचीन काळांतील भारतीयांची सुरक्षित आणि स्वयंपूर्ण अशी आपल्या साम्राज्याची कल्पना उत्तरकुरुच्या अन्तर्भावाशिवाय परिपूर्ण होत नसे हें यावरून स्पष्ट होते.

उत्तरकुरुंचें सविस्तर वर्णन :

उत्तरकुरुंचें विस्तृत असें वर्णन महाभारत भीष्मपर्व अध्याय ७ मध्ये आलें आहे. तें असें —

दक्षिणेन तु नीलस्य मेरोः पार्श्वे तथोत्तरे ।
 उत्तराः कुरवो राजन् पुण्याः सिद्धनिषेविताः ।
 तत्र वृक्षा मधुफला नित्यपुष्पफलोपमाः ।
 पुष्पाणि च सुगन्वीनि रसवंति फलानि च ।
 सर्वकामफलास्तत्र केचिद् वृक्षा जनाधिप ।
 सर्वा मणिमयी भूमिः सूक्ष्मकाञ्चनवालुका ।
 मणिरत्ननिभं रम्यं वज्रवैडूर्यसन्निभम् ।
 भूभागं दृश्यते तत्र पद्मरागसमप्रभम् ।
 सर्वर्तुसुखसंस्पर्शा निष्पङ्का (:) च जनाधिप ॥
 पुष्करिण्यः शुभास्तत्र सुखस्पर्शा मनोहराः ।
 देवलोकच्युताः सर्वे जायन्ते नच मानवाः ।
 शुक्लाभिजनसम्पन्नाः सर्वे सुप्रियदर्शनाः ।
 मिथुनानि च जायन्ते स्त्रियश्चाप्सरसोपमाः ।
 तेषान्ते क्षीरिणां क्षीरं पिबन्त्यमृतसन्निभम् ।

 उत्तराः कुरवो राजन् व्याख्यातास्ते समासतः ।

मभा. भीष्म. अध्याय ७, श्लोक २ ते १४

उत्तरकुरु म्हणजे तिबेट :

वरील वर्णनांतील उत्तरकुरुंची बहुतेक सर्व विशेषणें आजच्या तिबेटला लागू शकतात असें विद्वानांचें मत आहे. येथील झाडे, फळे, फुले यांचें वर्णन कदाचित् अन्यत्रहि सापडूं शकेल. पण

‘ सर्वा मणिमयी भूमिः सूक्ष्मकाञ्चनवालुका ’

म्हणजे “ तेथील जमीन रत्नखचित असल्याप्रमाणें दिसते व नदीच्या प्रवाहांतील वाळूतहि सोन्याचे कण सापडतात, ” हें वर्णन आजच्या तिबेटलाच लागू पडेल असें आहे. (याच पुस्तकांतील श्री. देवगिरीकर यांचा तिबेटवरील लेख पहा.

पान ७२) त्याचप्रमाणे तिवेट म्हणजे छोट्या मोठ्या सरोवरांचा प्रदेश असें मानलें जातें. त्या सरोवरांतून व तळ्यांतून चिखल नसतो असें तिवेटचें वर्णन करतांना लिहितात. तेंहि महाभारताच्या येथील वर्णनांत पहावयास मिळते.

सर्वतुसुखसंस्पर्शा निष्पङ्काश्च जनाधिप ।

पुष्करिण्यः शुभास्तत्र सुखस्पर्शा मनोहराः ।

“सर्व ऋतूंमध्ये आल्हाद देणारी, चिखल नसलेलीं अनेक मनोहर सरोवरे येथें पहावयास सापडतात.”

हें वर्णनहि तिवेटलाच विशेष रीतीनें लागूं पडतें. किन्नरलोक, गंधर्वलोक ओलांडून गेल्यानंतर हा प्रदेश लागतो असें महाभारतकारांनीं पूर्वी सांगितलें आहेच. या वर्णनांतहि महाभारतकार म्हणतात कीं —

तेथील लोक गोरे, देखणे व आचारसम्पन्न आहेत. तेथील स्त्रियाहि अप्सरांप्रमाणें सुंदर आहेत.”

या वर्णनांत स्त्रियांना अप्सरांप्रमाणें सुंदर म्हटलें आहे. प्रत्यक्ष अप्सरा असें म्हटलें नाहीं. कारण किन्नरलोक व गंधर्वलोक यांच्या वर्णनाचे वेळीं म्हणजे अगदीं हिमालयाच्या मध्यभागांतील लोकांचें वर्णन करतांना अप्सरांचें वर्णन येऊन गेलेलें आहे. आतां हिमालय उतरून गेल्यानंतर जो प्रदेश लागतो त्याचें म्हणजे उत्तरकुरूचें वर्णन चाललें आहे. यावरूनहि महाभारतकारांना उत्तरकुरू म्हणजे आजचा तिवेटच अभिप्रेत आहे असें दिसतें.

भारतीयांचा साम्राज्यविस्तार :

प्राचीन भारताच्या उत्तर सीमेचा विचार करतांना उत्तरकुरूचें महत्त्व फार आहे हें मान्य करावें लागतें. ‘उत्तरकुरू’ शब्दाचे निर्देश संस्कृतपाली वाङ्मयांत बऱ्याच ठिकाणीं आले आहेत. ललितविस्तार, दीपवंस, बोधिसत्त्वावदानकल्पलता इत्यादि पालिवाङ्मयाप्रमाणें बहुतेक पुराणांतूनहि याचे निर्देश उपलब्ध होतात ?^१ महाकवि भारवीनेहि वर्णन केलें आहे.

‘विजित्य यः प्राज्यमयच्छदुत्तरान् कुरूनकुप्यं वसु वासवोपमः’

किरात. १-३५

‘अर्जुनाने उत्तरकुरूंना जिंकून पुष्कळ जडजवाहिर आणि सोनें आणलें आणि तें धर्मराजाला अर्पण केलें.’ असें येथें भारवि म्हणतो. महाभारतामध्येहि अतिशय संपन्न असा हा प्रदेश होता असें वर्णन केलेलें. आपण वर पाहिलेंच आहे. त्या दृष्टीनें उत्तरकुरूचें महत्त्व फार असून त्याचा आपण नीट छडा लावला पाहिजे.

१. पहा. *Historical Geography of Ancient India*, by B. C. Law.

उत्तरकुरु : ऐतिहासिक सत्य :

सर्व उल्लेखांमध्ये अति प्राचीन आणि विश्वसनीय म्हणून ऐतरेय ब्राह्मणापर्यंत मागे सरकत जावे लागेल. कारण उत्तरकुरुंच्या संबंधांतील वरील सर्व माहिती पौराणिक (mythical) असल्यामुळे तितकीशी विश्वसनीय नसावी असें पाश्चात्य विद्वानांचें मत आहे. डॉ. मॅकडोनल आणि डॉ. कीथ आपल्या प्रसिद्ध *Vedic Index* या ग्रंथामध्ये म्हणतात :— “ The Uttara-kurus, who play a mythical part in the Epic and later literature, are still a historical people in the *Aitareya Brahmana*, where they are located beyond the Himalayas. ” (See Uttara kuru in *Vedic Index*. Vol. I)

“ पुराण वाङ्मयांत आणि नंतरच्या संस्कृत-पाली वाङ्मयांत उत्तरकुरुंच्या संबंधांत जे उल्लेख आले आहेत ते ऐतिहासिक सत्य या स्वरूपांत घेता येणार नाहीत. परंतु ऐतरेय ब्राह्मणांत मात्र जे उल्लेख आले आहेत ते ऐतिहासिक सत्य म्हणून स्वीकारण्यास हरकत नाही. ऐतरेय ब्राह्मणांत उत्तरकुरुंचें ठिकाण हिमालयापलीकडे असें सांगण्यांत आलें आहे. ” असे डॉ. मॅकडोनल व कीथ यांचें म्हणणें आहे. त्यांचें हें विधान डॉ. सिंमर यांच्या एका लेखावर आधारित आहे. ज्या ऐतरेय ब्राह्मणा-संबंधी इतके महत्त्वाचे उद्गार काढले जात आहेत ते ऐतरेय ब्राह्मण असें —

“ तस्मादेतस्यामुदीच्यां दिशि ये केचन परेण हिमवन्तं जनपदा उत्तरकुरुवः, उत्तरमद्राः इति वैराज्यायैव तेऽभिषिच्यन्ते । विराळित्येतानभिषिक्तानाचक्षते । ”

ऐब्रा. ८-१४

अर्थ :— याच्या उत्तरेला हिमालयाच्या पलीकडच्या वाजूस जे उत्तरकुरु व उत्तरमद्रनामक लोक रहातात त्यांच्या राजे लोकांना वैराज्यनामक शासनपद्धतींत सांगितलेल्या विधीप्रमाणें राज्यभिषेक होतो म्हणून त्यांना राज्यभिषेक केल्यानंतर ‘ विराज ’ असें म्हणतात.

वरील ऐतरेय ब्राह्मणाचे इंग्रजी भाषांतर करतांना डॉ. मार्टिन हाउग व डॉ. कीथ या दोघांनींहि ‘ परेण हिमवन्तम् ’ यांचें beyond the Himalayas असेंच भाषांतर केलें आहे.

दुसराहि असा एक उतारा आहे —

“ एतं ह वा ऐन्द्रं महाभिषेकं वासिष्ठः सात्यहव्योऽत्यरातये जानन्तपये प्रोवाच । तस्माद् वाऽत्यरातिर्जानन्तपिरराजा सन् विद्यया समन्तं सर्वतः पृथिवीं जयन् परीयाय । स होवाच वासिष्ठः सात्यहव्यः, अजैषीर्वै समन्तं सर्वतः पृथिवीं महन्मा गमयोति । स होवाचात्यरातिर्जानन्तपिः, यद्वा ब्राह्मण उत्तरकुरुन् जयेयम्, अथ त्वमु हैव पृथिव्यै राजा स्याः, सेनापतिरेव तेऽहं स्याम् ॥ ”

ऐब्रा. ८-२३

याचा अर्थ थोडक्यांत असा आहे कीं :— इंद्राला ज्या विश्वीने राज्याभिषेक केला तोच विधि वसिष्ठ गोत्रांत उत्पन्न झालेल्या सात्यहव्य ऋषीने जन्तपपुत्र अत्यराति यास सांगितला. अत्यराति हा मूळचा राजा नव्हता. परंतु महाभिषेक विधीच्या सामर्थ्याने त्याने चारी दिशांना संचार करून सर्वत्र विजय मिळविला आणि समुद्र-वलयंकित पृथ्वीचे राज्य संपादित केले. त्यावेळीं अत्यरातीचे गुरु आपल्या शिष्यास म्हणाले “ राजा अत्यराते ! मी दिलेल्या विद्येच्या सामर्थ्यानेच तूं समुद्रवलयाङ्कित पृथ्वीचे राज्य संपादन केले आहेस. तेव्हां आतां आपल्या गुरुचे महत्त्व वाढविणें हें तुझें शिष्य म्हणून कर्तव्य आहे.” त्यावर राजा अत्यरातीने सात्यहव्य गुरूंना उत्तर दिलें :— “गुरुवर्य ! मी उत्तरकुरू नामक देश जिंकून आणि मग आपण सर्व पृथ्वीचे राजे व्हाल व मी आपला सेनापति होईन.” या ठिकाणींहि इंग्रजी भाषांतर करतांना मार्टिन हाउग आणि कीथ यांनी उत्तरकुरू या शब्दावर टीप दिली असून ‘ हिमालयापलीकडील देश ’ असेंच म्हटलें आहे.

प्राचीन भारतीयांच्या विविध शासनसंस्था :

वरील संदर्भातील माहिती भौगोलिक, ऐतिहासिक व राजकीय दृष्ट्याहि अत्यंत महत्त्वाची आहे. या प्रकरणांत तत्कालीन शासन संस्थांचे विविध प्रकार जसे पहा-वयास सापडतात तसेच भौगोलिक वर्णनहि तत्कालीन भारतीय सीमावर अगदीं स्वच्छ स्पष्ट प्रकाश पाडतें. राजकीय शासनपद्धती संबंधी एवढ्या विस्तृत प्रमाणांत विचार ऐन्द्र महाभिषेक प्रकरणाव्यतिरिक्त वैदिक वाङ्मयांत ऋचितच पहावयास सांपडेल. स्वाराज्य, वैराज्य, माहाराज्य, आधिराज्य, साम्राज्य, भौज्य, इत्यादि पारिभाषिक शब्दांचा व्यवस्थितपणें केलेला उपयोग व त्यांचें सविस्तर स्पष्टीकरण यामुळें महाभिषेक प्रकरणास विशेषच महत्त्व प्राप्त झालेले आहे. या प्रकरणांत उत्तरकुरूंचा स्पष्ट उल्लेख आहे आणि ते उत्तरकुरू हिमालयापलीकडे आहेत असें स्पष्ट सांगितलें आहे. त्या उत्तरकुरूंशीं भारताचे प्राचीन काळापासून अखंड संबंध आहेत इतकेंच नव्हे तर कांहीं वेळा तो प्रदेश भारतीय साम्राज्यांतच अंतर्भूत होता तर कांहीं वेळा भारतीय सत्ता तेथपर्यंत पोहोचली होती असें वरील उतान्यांवरून स्पष्ट दिसते.

भारताच्या उत्तरसीमेबाबत आज परकीयांनी जें एक वादंग माजविलें आहे आणि त्या वादांतील एक भाग म्हणून हिमालयाच्या परिसरांत चीनची अधिसत्ता होती हें दाखविण्यासाठीं चीनच्या बाजूनें अनेक ऐतिहासिक पुरावे दाखल केले जात आहेत, त्या दृष्टीनें विचार करतां भारताची अधिसत्ता हिमालयावर तर होतीच होती पण त्याही पलीकडे जाऊन तिचेट्या पठारावरील कांहीं भागांत सुद्धां भारताची अधिसत्ता होती हें दाखविणारा सर्वांत प्राचीन व विश्वसनीय असा हा उपलब्ध पुरावा आहे. वर विस्तृतपणें केलेल्या विवेचनावरून हें स्पष्ट होईल कीं, प्रकृत

ऐतरेय ब्राह्मण म्हणजे केवळ कपोलकल्पित अतिशयोक्तिपूर्ण वर्णनाचा भाग, भावरम्य तरल कल्पनांचा विलास वा प्रतिभाशक्तीचा आविष्कार नसून ते एक ऐतिहासिक सत्य असावे आणि त्यास तत्कालीन राजकीय परिस्थितीचें सूक्ष्म अनुशीलन व भौगोलिक परिस्थितीचें वास्तव निरूपण हे त्याचे आधार असावेत असें वाटतें. आणि म्हणूनच मार्टिन हाऊग, स्मिथ, मॅकडोनल, कीथ इत्यादि सर्व पाश्चात्य पंडितांनी वरील वर्णनास ऐतिहासिक सत्य असेंच संबोधलें आहे.

पाश्चात्य विद्वान् म्हणतात उत्तरकुरु म्हणजे काश्मीर :

परंतु डॉ. स्मिथ यांनी प्रस्तुत उतान्यांतील ' हिमवत् ' शब्दानें ' काराकोरम ' पर्वत ध्यावा व त्या पलीकडील देश उत्तरकुरु म्हणजे ' काश्मीर ' प्रदेश समजावा असें प्रतिपादन केलें आहे. डॉ. मॅकडोनल, कीथ यांनीही वरील डॉ. स्मिथ यांच्या तर्कास पुष्टिच दिलेली आहे. ऐतरेय ब्राह्मणाच्या काळांत म्हणजे सुमारे इ.पू. एकहजार ते आठशे या काळांत भारतीयांना हिमालयाच्या उत्तरेचा भाग माहीत नसावा, वायव्येच्या वाजूत आल्यानंतर तेथीलच आसमंतांतील प्रदेशास म्हणजे काश्मीर भागास उत्तरकुरु हा शब्द त्याकाळीं रूढ झाला असावा असा त्यांचा तर्क दिसतो. पण त्यांचा हा तर्क बरोबर दिसत नाही. कारण :

(१) काश्मीर शब्द रूढ असतांना उत्तरकुरु हा शब्द या प्रदेशास लावण्याचें कारण नाही.

(२) काश्मीर व उत्तरकुरु हे दोनही शब्द एकाच वेळीं भिन्न प्रदेशांना लावले असल्यामुळे (मभा. सभा. अ. २४ पहा) ते पर्याय शब्द होऊं शकत नाहीत.

(३) या व्यतिरिक्त कोठेहि ' उत्तरकुरु ' या शब्दाने काश्मीर हा अर्थ घेतलेला नाही म्हणजेच काश्मीर या अर्थी उत्तरकुरु शब्द वापरलेला नाही.

(४) " हिमवत् " हा शब्द हिमालय पर्वताला, त्याच्या मानस सरोवराकडील भागाला लावलेला आहे. कांहीं विद्वानांनी ' हिमवन्त ' म्हणून स्वतंत्र पर्वत तेथेंच मानलेला आहे. त्याचाहि विचार करणें शक्य होईल. पण ' हिमवत् ' याचा अर्थ काराकोरम पर्वत असा मात्र होणें वरील संदर्भांचा विचार करता अशक्य वाटतें.

वरील सर्व विवेचनावरून आपणांस असें मानण्यास हरकत नाही की, उत्तरकुरु म्हणजे काश्मीर नसून हिमालयापलीकडील तिबेटच्या पठाराचाच कांहीं प्रदेश होय. आणि म्हणून भारताची उत्तरसीमा हिमालयाच्या उत्तरेच्या पायथ्यापर्यंत नेल्यास तें योग्यच होईल. तिबेटच्या दक्षिण सीमाहि हिमालयाच्या उत्तरेच्या

पायथ्यापर्यंतच ठरविल्या जातील. अर्थात् नेफाकडील भागांत मात्र ब्रह्मपुत्रा नदी हीच भारताची उत्तरसीमा मानली जावी.

इक्ष्वाकूणामियं भूमिः सशैलवनकानना :

आतां शेवटीं येथें आणखी एका व्यावहारिक प्रश्नाचा विचार करावयाचा आहे. केवळ व्यवहारी अर्थशास्त्रावर ज्यांचें पुरोगामी राज्यशास्त्रें अवलंबून आहे असे कांहीं विद्वान्, “ हिमालयांतील बऱ्याचशा डोंगराळ, निर्मनुष्य प्रदेशाचा भारतास कांहीच फायदा नाही, उलट त्या सरहद्दीवर सतत सैन्य सज ठेवणें भाग पडेल व त्यामुळें भारताच्या राष्ट्रीय अर्थव्यवस्थेवर बराच ताण पडेल, व भारतासारख्या अविकसित देशाला तें परवडण्यासारखें नाही. त्यामुळें नवभारताच्या अर्थशास्त्राचा मूलतः पायाच उखडून टाकला जाईल. त्यापेक्षां ओसाड, निरुपयोगी, डोंगराळ प्रदेश देऊन जर चीन संतुष्ट होत असेल तर तो भारभूत प्रदेश चीनला देऊन टाकावा व भारतानें आपला आर्थिक विकास साधावा ” असा भ्रान्त युक्तिवाद केला जातो. किंवा प्रामाणिक पण भोळसट व भेकड कल्पना मांडल्या जातात. परंतु या सर्व कल्पना भ्रान्त तत्त्वज्ञानाच्या आहारी गेलेल्या नाठाळ प्रचारकांकडून असतात किंवा भेकड क्षुद्र स्वार्थी लोकांचा तो एक करंटेपणा असतो. कारण अनेक प्रकारच्या खनिज-संपत्ति, औषधि, वनस्पति हिमालयाच्या परिसरांत विपुल आहेत. आधुनिक विज्ञानाच्या प्रगतीसहि त्यांचा उपयोग होईल असें शास्त्रज्ञांचें मत आहे. त्यांचा उपयोग करून घेणें किंवा न घेणें हें आपल्या हातीं आहे. परंतु आपल्या दुर्बलतेवर आपण व्यावहारिक चातुर्याचें पांघरूण घालून निसर्गाने दिलेल्या व शेंकडों वषें अखंड चालत आलेल्या सीमांत अंशतःहि बदल करणें न्याय्य होणार नाही. आपणांस तसा अधिकारहि नाही.

अर्थशास्त्रज्ञ लक्ष्मण व राष्ट्रभक्त श्रीरामचन्द्र :

वस्तुतः या भूमीचा किंवा या भूमीतील उजाड डोंगर, नाले, दुर्गम अरण्ये यांचा उपयोग आहे किंवा नाही हा प्रश्नच उपस्थित होत नाही. राष्ट्राच्या एकाद्या भागाचा अधिक उपयोग होतो, व एकाद्या भागाचा कमी उपयोग होतो किंवा एखाद्या भागाचा बिलकूल उपयोग होत नाही म्हणून त्या भागातील प्रेमात, राष्ट्रभक्तींत किंवा स्वामित्वाच्या कल्पनेत तरतम भाव दाखविणें हें अदूरदृष्टीचें, आणि राष्ट्रद्रोहाचेंच लक्षण आहे. असें म्हणतात कीं, लंकेंत रावणवध करून श्रीरामचंद्रांनीं विभीषणाला रावणाच्या जागीं राज्याभिषेक करण्याचें ठरविल्यानंतर लक्ष्मण आजच्या व्यवहारी अर्थशास्त्रज्ञाची भूमिका घेऊन प्रभु रामचंद्रास म्हणतो :

“ महाराज, आपणांस अयोध्या सोडून चौदा वर्षें झालीं. राजा भरत तेथें चांगल्या रीतीने राज्य करीत आहे. प्रजाहि त्याच्यावर अनुरक्त आहेतच. आपण ही

सोन्यासारखी नव्हे सोन्याचीच लंका स्वपराक्रमाने जिंकली असून आपणच या समृद्ध आणि संपन्न राज्याचा उपभोग घेणे योग्य होईल.” त्यावर श्रीरामचंद्र लक्ष्मणास म्हणतात :

“ अपि स्वर्णमयी लंका न मे लक्ष्मण रोचते ।
जननी जन्मभूमिश्च स्वर्गादपि गरीयसी ॥ ”

“ लक्ष्मणा ! सोन्यानें मदविलेली सुद्धा ही लंका नगरी मला प्रिय नाही. माता आणि मातृभूमि प्रत्यक्ष स्वर्गापेक्षाहि श्रेष्ठ आहेत. ”

अशाच दुसऱ्या एका संदर्भांत प्रभु रामचंद्र म्हणतात की :

“ इक्ष्वाकूणामियं भूमिः सशैलवनकानना ”

ही भूमि इक्ष्वाकुकुलांतील राजे लोकांची आहे असें आम्ही म्हणतो तेव्हां या भूमीतील सुपीक, समृद्ध, संपन्न भाग तेवढा आमचा असा अर्थ नसून या देशांतील डोंगर, जंगल, अरण्य या सर्वासह ही भूमि हा देश आमचा आहे, असें आम्ही मानतो.

आजच्या परिस्थितीत हिमालयाचें आणि उत्तर सीमेचें रक्षण करित असतांना आपणाला श्रीरामचंद्रांच्या वरील वचनांचें सतत स्मरण ठेवणें अत्यंत आवश्यक आहे.

या व्याख्यानमालेत स्वीकारलेल्या विषयाप्रमाणेच आणखीही काहीं विषय यावेत अशी आमची सर्वांचीच इच्छा होती. उदाहरणार्थ हिमालयांतील उद्योग-धंदे, हिमालयांतील आर्थिक जीवन इत्यादि. पण काळाचे बंधन हे सर्वांनाच मान्य करावे लागते. दर वर्षी आम्ही फक्त दहा दिवस ही व्याख्यानमाला चालवितो. यंदाचे वर्षी उद्घाटन आणि समारोप धरून पंधरा दिवस ही व्याख्यानमाला आम्ही चालविली. त्यामुळे आवश्यकता व इच्छा असूनही या व्याख्यानमालेच्या वेळी इतर महत्त्वाच्या विभागांचा आणि प्रश्नांचा समावेश येथे करू शकलो नाही. पण आम्हांला संधि मिळताच गणेशोत्सवातील व्याख्यानांच्या प्रसंगी आम्ही एक दोन विषय हाताळण्याचा प्रयत्न केला.

श्री मंत्रिणीप्रसाद हे खुद्द हिमाचल प्रदेशांतील रहाणारे असून हिमाचल प्रदेशांतील व त्याच्या अनुषंगाने सर्वच हिमालयातील आर्थिक जीवनासंबंधी त्यांनी स्वानुभवाचे बोल आम्हांस ऐकविले. त्यांची मातृभाषा हिंदी असल्यामुळे त्यांनी आपले विचार हिंदीमध्येच मांडले, ते आम्ही त्यांच्याच शब्दांत ह्या ठिकाणी ग्रथित केले आहेत. त्यांच्या व्याख्यानामुळे एक महत्त्वाचा विषय त्या प्रदेशांत रहाणाऱ्या व्यक्तीकडून येथे आपणांस उपलब्ध होत आहे, ही महत्त्वाची गोष्ट आहे.

त्याच व्याख्यानाचे प्रसंगी ज्यांनी अध्यक्षस्थान भूषविले होते ते श्री. ह. मो. जोशी हे एक ध्येयवादी कार्यकर्ते म्हणून महाराष्ट्रांत सुपरिचित आहेत. त्यांनी अध्यक्ष स्थानावरून जे बहुमोल विचार मांडले ते सर्वांनाच मननीय असे त्या वेळेस वाटले. आणि हिमालय दर्शन या व्याख्यानाच्या विषयांत वरील विषयाचाहि समावेश केला गेला तर ते अधिक उपयुक्त ठरेल असे वाटल्यावरून आम्ही त्यांचेहि विचार वाचकांच्यापुढे ठेविले आहेत. आमच्या पुस्तकाच्या संपादन कार्यात अगदी प्रारंभापासून ज्यांनी मोठ्या आत्मीयतेने लक्ष घातले ते आमचे एक सहाय्यक श्री. अ. पु. रासने यांना आम्ही एका महत्त्वाच्या विषयावर लिहिण्याची विनंती केली. तो विषय म्हणजे हिमालयांतील निसर्ग सौंदर्य. हिमालयाचे वर्णन सर्व वाजूनीं करावे पण त्या वर्णनांत निसर्गसौंदर्य येऊं नये त्याची रुखरुख सर्वांनाच वाटली असती. आम्ही सुचविल्याप्रमाणे श्री. रासने यांनी उत्तम लेख लिहिला व वैदिक व्याख्यानमालेतील उणीव भरून काढली.

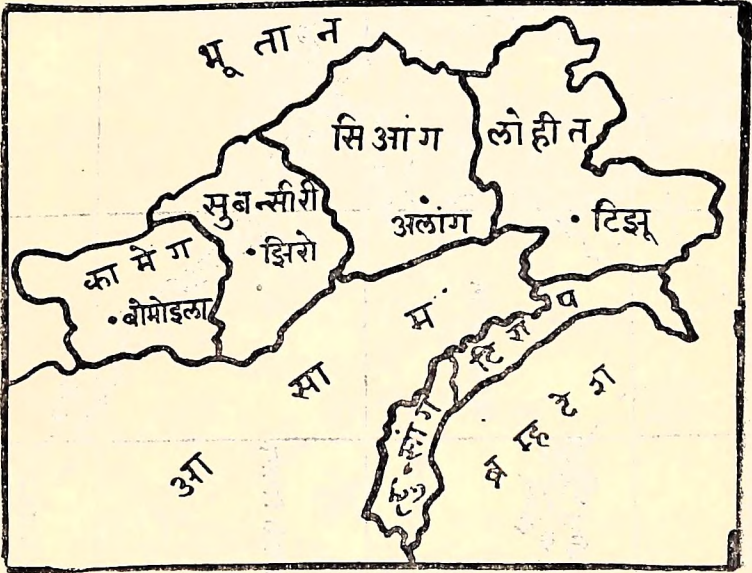
परिशिष्ट एकमध्ये हिंदुस्थान स्वतंत्र झाल्यापासून १९६२ अखेरपर्यंतच्या महत्त्वाच्या घटना आम्ही तारीखवार दिल्या असून, परिशिष्ट दोनमध्ये धार्मिक लोकांना व चिकित्सक लोकांनाहि आकर्षक वाटतील असे तीर्थक्षेत्रांतील संकल्पविधि संकलित केले आहेत.

अगदी सुरवातीसच न्यायरत्न धुंडिराजशास्त्री विनोद यांचा 'अध्यात्माची गंगोत्री - हिमालय' या विषयावर एक लेख दिला आहे. या लेखाद्वारे न्यायरत्न

१२८ : हिमालय दर्शन

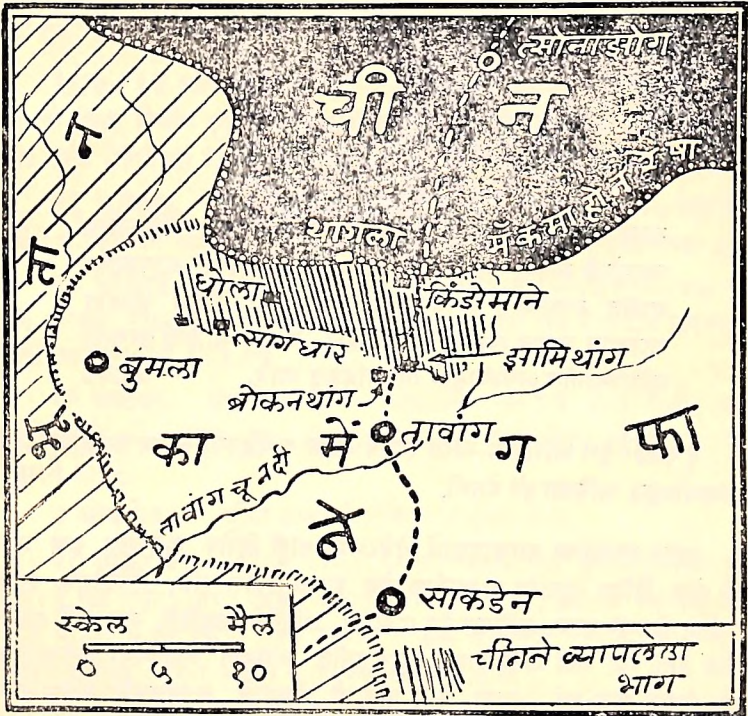
विनोद यांनीं हिमालयांतील आपली तपःसाधना अक्षर वाङ्मयांत अक्षर सन्निविष्ट करून या ग्रंथाचे महत्त्व तर वाढविलेंच पण त्याचबरोबर आध्यात्म-विद्या व मंत्र-विद्या यांतील गूढगुंजन शक्य तितक्या सोप्या भाषेत लोकांच्यापुढें ठेवून अखिल मराठी भाषिकांवर अनंत उपकार केले आहेत व मराठी भाषेलाही एक लहानसं लेणंच चढविलं आहे; असें म्हटल्यास अतिशयोक्ति होणार नाही.

हिमालयासंबंधीं सर्वांगीण माहिती एकत्रित स्वरूपांत येणें अत्यंत आवश्यक होतें. व्याख्यानमालेच्या सुरवातीपासूनच पं. वेंकटेशशास्त्री जोशी यांनीं ही योजना आपल्या मनांत आखली होती असें दिसतें. अत्यंत वैशिष्ट्यपूर्ण पद्धतीनें त्यांनीं व्याख्यानमाला तर घडवून आणलीच पण त्यानंतरहि या पुस्तकाचें संपादनहि अगदीं वैशिष्ट्यपूर्ण असेंच केले आहे. अगदीं थोड्या जागेंत गंभीर विषयावरील विविध व विपुल माहिती कशी संकलित व संपादित करावी याचा एक उत्कृष्ट नमुनाच या पुस्तकाच्या रूपानें आपणांसमोर येत आहे एवढेंच मी या ठिकाणीं सांगूं इच्छितो.



नेपा विभागांतील संस्कृति :

(पृ. ५३ पहा.)



नेफा विभागातील संस्कृति :
(पृ. ५४ पहा.)

परिशिष्ट १

भारत स्वतंत्र झाल्यापासून चीनच्या संबंधांत ज्या ऐतिहासिक घडामोडी झाल्या त्यांतील अत्यंत महत्त्वाच्या घटना आपल्याला माहित असाव्यात व आपल्या जवळ त्या कायम संग्रहांत रहाव्यात म्हणून त्या येथें देत आहोंत. यांतील माहिती सरकारी परिपत्रकांतील असल्यामुळें ती अधिकृत आहे. — संपादक

१९४७-१५ ऑगस्ट. भारत स्वतंत्र झाला व पहिल्या स्वतंत्र सरकारने ब्रिटिश राज्यकर्त्यांकडून अधिकारसूत्रें घेतलीं.

नवीन सरकारला वारसाहक्कांनें तिबेटमध्ये कांहीं विशेष प्रादेशिक हक्क प्राप्त झाले होते. ब्रिटिश नागरिक व स्थानिक लोक ह्यांच्यामधील तंटे, तिबेटियन अधिकाऱ्यांशी बोलणी करून, इंडियन ट्रेड एजंटानीं, शांततेने सोडविले. ज्या वेळीं मतभेद निर्माण होत, त्या वेळीं प्रतिवादाच्या मायभूमीत अंमलांत असलेल्या कायद्यानुसार निर्णय घेतला जात असे. अशा वेळीं चौकशी मंडळाचें अध्यक्षपदीं प्रतिवादीच्या राष्ट्रीयत्वाच्या अधिकाऱ्याची नियुक्ति केली जात असे. ब्रिटिश लोकांच्या हक्का-संबंधीचे सर्व प्रश्न, ब्रिटिश अधिकाऱ्यांच्या हुकमतीखालीं येत असत. ब्रिटिश नागरिकांनीं कांहीं गुन्हा केल्यास त्यांच्यावर ट्रेड एजंट खटले भरीत असत, व भारतीय कायद्यानुसार त्यांना शिक्षा केली जात असे.

स्वतःच्या संरक्षणासाठीं व ब्रिटिश नागरिकांच्या संरक्षणासाठीं, लष्करी पहारेकरी ठेवण्याचा अधिकार ट्रेड एजंटंना दिला होता. त्याचप्रमाणें गॅमटॉकपासून यादुंग व ग्यान्टसे पर्यंत टेलिफोन व टेलिग्राफची व्यवस्थाहि ह्या एजंटानी केली होती. यादुंग, फारी व ग्यान्टसे येथें पोस्ट व टेलिग्राफ ऑफिसेस होती. तिबेटमध्ये भारत सरकारच्या मालकीचे ११ डाकबंगले होते.

१९४९. १ ऑक्टोबर. चीनच्या लोकसत्ताक राज्याची घोषणा झाली.

३० डिसेंबर. चीनच्या लोकसत्ताक राज्याला भारत सरकारने अधिकृत मान्यता दिली. एवढेच नव्हे तर अधिकृत मान्यता जाहीर करणाऱ्या पहिल्या कांहीं देशांपैकी भारत एक होता. ह्यावेळीं असें सांगण्यांत आले होते कीं, ह्यापुढें भारत व चीन ह्या दोन देशांमधील पूर्वापार चालत आलेले मैत्रीचे संबंध अधिक बळकट होतील व त्यामुळें आशिया खंडांत स्थैर्य निर्माण होऊन जागतिक शांतता टिकविण्यासाठीं सुद्धां ही मैत्री उपयोगी पडेल.

१९५०. १३ ऑगस्ट. भारताच्या सीमेवरील अस्थिर परिस्थितीमुळें एक प्रकारची चिंता निर्माण झाली आहे, असें भारत सरकारने चीनला कळविलें व चीन-तिबेट संबंध शांततेच्या मार्गाने सोडविले जावेत, असें आग्रहपूर्ण निवेदन केलें.

२१ ऑगस्ट. चीन सरकारने असे जाहीर केलें की तिबेटचा प्रश्न शांततेच्या मार्गाने व मित्रत्वाने सोडवून, चीन-भारत सीमा स्थिर करण्याची चीनची इच्छा आहे.

२४ ऑगस्ट. तिबेटबाबत चीनच्या ह्या धोरणाबद्दल भारताने समाधान व्यक्त केलें. त्यानंतर भारताने असे सुचविले कीं भारत-तिबेट ह्या दोन देशांतील पारस्परिक सीमेचें उल्लंघन केलें जाऊं नये.

१९ सप्टेंबर. संयुक्त राष्ट्रांच्या आमसभेंत भारतीय प्रतिनिधींनी अशी मागणी केली कीं, संयुक्त राष्ट्र मंडळांत, चीनचें प्रतिनिधित्व लोकसत्ताक चीन सरकारने करावें.

७ ऑक्टोबर. चीनी लष्कराने तिबेटमध्ये प्रवेश केला.

२१ ऑक्टोबर. चीनने केलेल्या लष्करी कारवाईच्या दुष्परिणामाकडे चीन सरकारचें लक्ष वेधून, भारत सरकारने असें निवेदन केलें कीं, ह्यामुळें एक तर लोकसत्ताक चीनला संयुक्त राष्ट्रांत प्रवेश मिळण्याचें काम लांबणीवर पडेल व दुसरे म्हणजे भारतीय सीमेवर अस्थिर व तंग वातावरण चालूच राहील.

३० ऑक्टोबर. तिबेटमधील चीनशी शत्रुत्व असलेल्या परकीय सत्तेचा भारताच्या विचारसरणीवर पगडा पडला आहे, अशा प्रकारची टीका करण्यास चीनने सुरुवात केली.

१ नोव्हेंबर. चीनने केलेल्या वरील आरोपाबद्दल भारत सरकारने आश्चर्य व्यक्त करून, हा प्रश्न शांततेच्या मार्गाने सोडविला जावा एवढीच आपली इच्छा असल्याचे प्रतिपादन केलें.

१९५१. १ फेब्रुवारी. कोरियांत लोकसत्ताक चीनने आक्रमण केलें अशा अर्थाचा संयुक्त राष्ट्रांच्या आमसभेत ठराव आला होता. भारताने ह्या ठरावाविरुद्ध आपलें मत दिलें.

८ सप्टेंबर. सॅनफ्रॅन्सिस्को येथे ४९ राष्ट्रांनी जपानबरोबरच्या मैत्रीच्या तहावर सह्या केल्या. चीनला ह्या बैठकीस निमंत्रण नव्हतें एवढ्यासाठी व इतर कांहीं कारणांकरिता, भारतानें ह्या बैठकीस उपस्थित राहाण्याचे नाकारले.

१४ नोव्हेंबर. संयुक्त राष्ट्रांत लोकसत्ताक चीनला प्रतिनिधित्व मिळावें अशी भारताने पुन्हा एकदां मागणी केली.

१९५२. २५ ऑक्टोबर. भारताने फिरून एकदां जाहीर केले की संयुक्त राष्ट्रमंडळामध्ये चीनचें प्रतिनिधित्व करण्यास फक्त लोकसत्ताक चीन सरकारच योग्य आहे.

१९५३. १५ मे. कोरियामधील लढाईतील युद्धकैद्यांच्या प्रश्नासंबंधी चीनचा दृष्टिकोन काय आहे हें सांगण्याच्या हेतूने संयुक्त राष्ट्रमंडळांत कोरियाबद्दलचा ठराव भारताने मांडला होता असे पंतप्रधान श्री. नेहरूंनी जाहीर केले. हा ठराव प्रचंड बहुमताने पास झाला होता.

८ जून. राष्ट्रसंघाचा हा ठराव अमलांत आणण्यासाठी व युद्धकैद्यांना स्वदेशी पाठविण्यासाठी, तटस्थ राष्ट्रांचें एक मंडळ (न्युट्रल नेशन्स रिपॅट्रिएशन कमिशन) स्थापन करण्यांत आलें. ह्या मंडळांचें अध्यक्षस्थान भारताने स्वीकारलें होतें.

२८ सप्टेंबर. चीनला संयुक्तराष्ट्रांत प्रवेश मिळण्याबद्दलचा प्रश्न भारताने पुन्हां एकदां धसास लावला.

३१ डिसेंबर. भारत सरकारने पुढाकार येऊन भारत-तिबेट संबंधाबाबत पेकिंग येथें बोलणी सुरू केली. पूर्वापार चालत आलेले महत्त्वाचे प्रश्न सोडवून ह्या दोन देशांतील मैत्रीचे व सहयोगाचे संबंध अधिक बळकट व्हावेत, हा ह्या उपाययोजनेमागील हेतु होता.

१९५४. २९ एप्रिल. तिबेट व भारत ह्या दोन देशांतील व्यापार व दळवळणासंबंधी करार झाला. भारताने तिबेट मधील आपले विशेष प्रादेशिक हक्क व सवलती सोडून दिल्या, व तिबेट हा चीनचा भाग आहे, ह्या गोष्टींना मान्यता दिली. ह्या करारामध्ये व्यापारी संस्था नमूद करून व्यापाराचे व यात्रांचे मार्गहि निश्चित करण्यांत आले होते. ह्या दोन देशांतील सामाइक सीमेवरून व्यापार करण्यासाठी व दळणवळणासाठी नियम घालून देण्यांत आले होते. हा करारनामा आठ वर्षांपुरता होता. करारनाम्याच्या प्रस्तावनेंत पंचशील तत्त्वांचें पालन करण्याचे दोन्ही देशांनी कबूल केले होते. पंचशील तत्त्वांत अंतर्भाव होणारीं तत्त्वे अशीं आहेत:—उभय देशांनी एकमेकाची प्रादेशिक एकता व अधिपत्य यांस मान्यता देणे; एकमेकांवर आक्रमण न करणे; एकमेकांच्या अंतर्गत व्यवहारांत दबळादबळ न

करणे; एकमेकांस बरोबरीच्या नात्याने वागवून एकमेकांचे हित साधणे; शांततेचे सहजीवन जगणे. ह्या करारामुळे, अर्थातच असे गृहित धरले गेले की आता उभय देशांत मतभेदाचे प्रश्न शिथिल राहिले नाहीत, व समजा असे प्रश्न जर पुढे निर्माण झाले तर ते एकमेकाला हितावह होतील, अशाच तऱ्हेने सोडविले जातील.

यादुंग व ग्यान्टसे येथील भारतीय संरक्षक दल काढून घेण्याबद्दल व भारत सरकारच्या मालकीची तिबेटमधील पोस्ट, टेलीग्राफ व टेलिफोन व्यवस्था आणि डांकवंगले, चीन सरकारच्या स्वाधीन करण्याच्या प्रश्नाबाबत उभय देशांत पत्रव्यवहार झाला.

२५ जून. श्री. चौ एन-लाय ह्यांनी दिल्लीला सरकारीरीत्या भेट दिली.

२८ जून. दोन्ही देशांच्या पंतप्रधानांनी ह्या भेटीनंतर एक संयुक्त पत्रक काढले होते. पत्रकाच्या सुरुवातीला पंचशीलतत्त्वांवरचा विश्वास प्रदर्शित करून नंतर असे जाहीर केले होते की "आंतर्देशीय संबंधांप्रमाणेच, आंतरराष्ट्रीय संबंधांच्या बाबतीत सुद्धा, पंचशील तत्त्वांचा वापर केला तर जगांत शांतता व सुव्यवस्था निर्माण होण्यास मदत होऊन, आज जगांत सर्वत्र जे भीतीचे व संशयाचे वातावरण पसरले आहे ते नष्ट करून, लोकांच्यांत एक प्रकारचा विश्वास निर्माण होईल..... दोन्ही पंतप्रधानांनी भारत-चीन मैत्रीबद्दल विश्वास व्यक्त करून, असे प्रतिपादन केले की ह्या मैत्रीचा दोन्ही देशांचा शांततेच्या मार्गाने विकास होण्यास, आशिया खंडांतील इतर देशांचा विकास होण्यास व जागतिक शांततेच्या दृष्टीने खूपच उपयोग होईल.

१७ जुलै. उत्तर प्रदेशांतील बाराहोती (चीनने 'युजे' असे म्हटले होते) तेथे भारतीय लष्कर असल्याबद्दल चीनने तक्रार केली. भारतीय प्रदेशांतील टापूवर चीनने आपला हक्क सांगितल्याची ही पहिली वेळ होती. भारताची पारस्परिक सीमा कोणती आहे, ह्याबद्दल कधीहि शंका निर्माण झाली नव्हती; व ह्या सरहद्दी चीन सरकारला पूर्णपणे माहिती होत्या ह्या सीमांच्या अगदी शेवटच्या भागापर्यंत सर्वप्रदेशावर भारतीय प्रशासन चालू आहे. भारतीय संविधानांत ह्यापैकी बऱ्याच प्रदेशांचा मुद्दाम उल्लेख केला आहे. त्याशिवाय भारताच्या पंतप्रधानांनी १९५० साली भारताच्या सीमा अधिकृतरीत्या जाहीर केल्या होत्या. १९५४ साली चीन सरकारने, भारतीय प्रदेशांच्या कोणत्याहि टापूवर हक्क तर सांगितला नव्हताच, उल्टे भारतीय प्रदेशाची एकता व आधिपत्य ह्यांचा मान राखण्याचे मनःपूर्वक आश्वासन दिले होते. तेव्हां चीनने बाराहोतीवर सांगितलेला हक्क केवळ अज्ञानामुळे, विशेषतः बाराहोती निश्चित कोठे आहे वगैरे माहित नसल्यामुळे केला असावा, अशी भारत सरकारने समजूत करून घेतली.

२७ ऑगस्ट. भारतीय लष्कर तिवेटमध्ये घुसल्याचा चीनने भारतावर केलेला आरोप खोटा असल्याचे, भारत सरकारने चीनला कळविले व चिनी अधिकाऱ्यांनी बाराहोतीत घुसल्याचा प्रयत्न केला, ह्याबद्दल चीनकडे निषेध नोंदविला. खलित्यांत पुढे म्हटले होते की बाराहोती हे ठिकाण निती खिंडीच्या दक्षिणेला असून तो प्रदेश पारंपरिक भारतीय प्रदेश आहे.

२१ सप्टेंबर. संयुक्त राष्ट्रसंघात भारतीय प्रतिनिधींनी पुन्हां एकदां प्रस्ताव आणला की, चीनचे प्रतिनिधित्व लोकसत्ताक चीन सरकारला मिळावे.

१४ ऑक्टोबर. दोन्ही देशांत एक व्यापारी करार झाला.

१८ ऑक्टोबर. उभय देशांतील मैत्रीचे संबंध कायम राहून ते अधिक बळकट व्हावेत ह्या हेतूने श्री. नेहरूंनी चीनला भेट दिली. ह्या वेळीं चीनमध्ये नुकत्याच प्रसिद्ध झालेल्या कांहीं नकाशांकडे श्री. नेहरूंनी चिनी नेत्यांचे लक्ष वेधले. ह्या नकाशांत उभय देशांतील सीमा चुकीची दाखविली गेली होती व भारतीय प्रदेशाचा सुमारे ५० हजार चौरस मैलाचा टापू चीनच्या हद्दीत दाखविला होता. श्री नेहरूंनी पुढे असे सांगितले की कदाचित् हे चुकीने झाले असेल; परंतु कांहीं असले तरी भारताला त्याबद्दल विचार करण्याचे मुळीच कारण नाही ; कारण भारताच्या सीमा अत्यंत स्पष्ट असून, त्या सर्वांच्या परिचयाच्या आहेत त्याबद्दल शंका येण्याचे कांहींच कारण नाही. श्री. नेहरूंच्या ह्या प्रश्नाला उत्तर देताना श्री. चौ-एन-लाय ह्यांनी त्या चिनी नकाशांना विशेष महत्त्व नसल्याचे दर्शवून पुढे असे सांगितले की ते नकाशे म्हणजे पूर्वीच्या कौमिंग राज्यातील नकाशांच्या हुवेहुव नकल आहेत. कारण, लोकसत्ताक चीन सरकारला त्यातील दोष काढून पुन्हां छापण्यास वेळच मिळाला नाही.

१९५५. १८ एप्रिल. ब्रह्मदेश, सिलोन, भारत, इंडोनेशिया व पाकिस्तान ह्या देशांनी पुढाकार घेऊन आशियाई-आफ्रिकन देशांची जी बैठक बोलाविली होती, त्यांत चीनने भाग घेतला होता. चीनचे प्रतिनिधित्व करण्याचा हक्क लोकसत्ताक चीन सरकारलाच आहे ह्या मुद्याला श्री. नेहरूंनी पाठिंबा दिला व इतर आशियन्-आफ्रिकन देशांतील नेत्यांशी संबंध वाढविण्यासाठी, श्री. चौ-एन-लाय ह्यांना मदत केली.

११ मे. फॉर्मोसा पॅचप्रसंग सोडविण्याचा प्रयत्न करण्याकरता चीन सरकारच्या विनंतीवरून श्री. कृष्णमेनन ह्यांनी पेकिंगला भेट दिली,

२८ जून. बाराहोती येथे चीनच्या तुकडीने वेकायदेशीरपणे तळ ठोकल्याबद्दल भारत सरकारने चीन सरकारकडे निषेध नोंदविला.

१५ सप्टेंबर. उत्तर प्रदेशांत डामझान येथे भारतीय हद्दीत १० मैल आंत चिनी सैनिकांची एक तुकडी घुसली.

२० सप्टेंबर. लोकसत्ताक चीनला संयुक्त राष्ट्रांत प्रवेश मिळावा असा पुन्हां एकदां भारताने प्रस्ताव मांडला.

५ नोव्हेंबर. डामझानमध्ये चिनी सैन्य घुसल्याबद्दल भारत सरकारने चीन सरकारकडे निषेध नोंदविला.

१९५६. २८ एप्रिल. उत्तर प्रदेशातील निलांग ह्या ठिकाणच्या अर्धा मैल पूर्वेला हत्यारी चिनी तुकडीने तळ ठोकला.

२ मे. निलांग विभागांत चीनने आक्रमण केल्याबद्दल भारत सरकारने चीनकडे निषेध खलिता पाठविला.

२६ जुलै. बाराहोती हा चीनचा प्रदेश आहे असें चीन सरकारने घोषित केले व तुनजुनला ही सीमेवरील खिंड असल्याचें अमान्य केलें.

१ सप्टेंबर. शिपकी खिंड ओलांडून चिनी सैनिकांनी भारतीय हद्दींत प्रवेश केला.

८ सप्टेंबर. चिनी सैनिकांनी शिपकी खिंड ओलांडल्याबद्दल भारत सरकारने चीन सरकारकडे निषेध नोंदविला.

१० सप्टेंबर. आणखी एकदां चिनी तुकडी शिपकी खिंड ओलांडून भारतीय हद्दींत घुसली.

२० सप्टेंबर. शिपकी खिंड ओलांडून एक चिनी टेहळणी तुकडी हुपसांग खुडपर्यंत आली. भारतीय टेहळणी तुकडी व ह्या तुकडीची भेट होतांच चिनी तुकडीने गोळीबार करण्याचा धाक दाखविला.

२४ सप्टेंबर. शिपकी खिंड ओलांडल्या बद्दल व हुपसांग खुड येथें चिनी सैन्याने तळ ठोकल्याबद्दल भारत सरकारने चीन सरकारकडे निषेध खलिता पाठविला.

१० नोव्हेंबर. संयुक्त राष्ट्रांच्या आम सभेंत चीनच्या प्रतिनिधित्वाचा प्रश्न घ्यावा असें भारतानें सुचविलें.

२८ नोव्हेंबर. श्री. चौ-एन-लाय ह्यांनी भारताला भेट दिली. श्री. नेहरूंशी त्यांनी अनेक आंतरराष्ट्रीय प्रश्नांची व भारत-चीन सीमा प्रश्नांची चर्चा केली त्यावेळीं असे ठरले कीं सीमेबद्दल कांहीं तंट्याच नव्हता, परंतु कांहीं लहानसहान प्रश्न होते. दोन्ही देशांच्या प्रतिनिधींनी परस्पर तडजोडीनें हे प्रश्न सोडवावेत. श्री. चौ एन-लाय ह्यांनी आणखी असे सांगितले कीं चीन सरकारनें ब्रह्मदेशाच्या वावर्तीत, १९१४ सालीं ठरलेली (मॅकमोहन सीमा रेषा) सीमा मान्य केली आहे व भारताच्या वावर्तीत सुद्धां हीच रेषा मान्य करावी असे सुचविले आहे. ही सीमा रेषा भारताच्या पूर्वेकडील सरहद्दीबद्दल होती. तिचेटच्या अधिकाऱ्यांशीं ह्याबद्दल बोलणी करण्याचे श्री. चौ एन-लाय ह्यांनी आश्वास दिलें.

१९५७. ५ जून. भारतीय ट्रेड एजन्सीच्या ताब्यांतील विभाग सोडून भारत सरकारच्या ताब्यांत असलेली, यादुंग येथील सर्व जमीन, भारताने चीन सरकारच्या स्वाधीन केली.

१३ सप्टेंबर. संयुक्त राष्ट्रांच्या आमसभेने चीनच्या प्रतिनिधित्वाचा प्रश्न हातीं घ्यावा असे भारताने सुचविले.

ऑक्टोबर. भारताच्या ईशान्य सरहद्दीवरील लोहीत विभागांतील वालॅंग ह्या ठिकाणी चिनी सैन्याने प्रवेश केला.

१९५८. एप्रिल-मे. भारताने पुढाकर घेऊन बाराहोतीच्या प्रश्नाव्रत दोन्ही देशांच्या प्रतिनिधींमध्ये बोलणी सुरू केली. भारताने असे सुचविले कीं ह्या प्रश्नाचा निकाल लोगपर्यंत, उभय पक्षांनी ह्या विभागांत लष्करी इसमाना पाठवूं नये. ही गोष्ट चीनला मान्य होती. परंतु बिनलष्करी लोकांवर बंदी घालण्याचे चीनने नाकारले. अधिकाऱ्यांच्या ह्या बोलण्यांतून आणखी एक गोष्ट स्पष्ट झाली कीं चीन सरकार ज्या विभागांवर आपला हक्क सांगत होते, त्या भागावद्दल निश्चित अशी कांहींच माहिती चीनसरकारला नव्हती.

२ जुलै. लडाख विभागांतील खुर्नाक फोर्ट हें ठिकाण चिनी सैनिकांनी ताब्यांत घेतल्यावद्दल भारत सरकारने चीन सरकारकडे निषेध नोंदविला.

१४ जुलै. संयुक्त राष्ट्रांच्या आमसभेने चीनच्या प्रतिनिधित्वाचा प्रश्न हातीं घ्यावा, असे भारताने पुन्हां एकदां सुचविले.

७ सप्टेंबर. किनाऱ्यालगतच्या वेटावरील चीनच्या हक्काला भारताने पाठिंबा दिला होता असे श्री. नेहरूंनी निवेदन केलें.

सप्टेंबर. अकसाई चीनच्या उत्तरेकडील भागांत गस्त घालणारी भारतीय तुकडी आपलें नित्याचें कार्य करीत असतांना, चिनी सैन्याने त्यांना कैद करून जवळ जवळ ५ आठवडेपर्यंत डांबून ठेवले. भारतीय तुकडींतील लोकांना चिनी सैनिकांनी अत्यंत वाईट तऱ्हेने वागविले.

सप्टेंबर. इमारती बांधण्यास उपयोगी पडेल असे सामान बरोबर घेऊन एक मोठी चिनी तुकडी बाराहोतीत शिरली. अर्थात त्या ठिकाणीं कायम स्वरूपाचें किंवा अर्धकायम स्वरूपाचें बांधकाम करण्याच्या दृष्टीनेच हें सामान त्यांनी बरोबर आणलें होतें.

२७ सप्टेंबर. चिनी सैन्याची एक तुकडी प्रथम लोहीत सरहद्द विभाग ओलांडून आंत आली व नंतर ती तुकडी ब्रह्मदेशांत गेली.

१८ ऑक्टोबर. लडाखमधील अकसाई चीन विभागांतून मोटार रस्ता बांधण्यावद्दल भारत सरकारने चीन सरकारकडे निषेध नोंदविला.

ऑक्टोबर. उत्तर प्रदेशांत लापथाल व संगचामाला येथें चिनी सैन्यानीं टाणीं स्थापन केलीं.

२७ ऑक्टोबर. तिबेटच्या बाजूने येणाऱ्या एका विमानाने स्पीटी व्हॅली (पंजाब) व हिमाचल प्रदेश ह्या भागांवरून उड्डाण केलें.

२९ ऑक्टोबर ते नोव्हेंबर. तिबेटच्या बाजूने येणाऱ्या एका विमानाने चीनी (हिमाचल प्रदेश) ह्या ठिकाणावरून उड्डाण केलें.

८ नोव्हेंबर. लडाखमधील, अकसाई चीन प्रदेशावर आपला हक्क सांगितल्याबद्दल, व भारतीय टेहळणी तुकडींतील लोकांना वाईट रीतीने वागविल्याबद्दल भारत सरकारने चीन सरकारकडे निषेध व्यक्त केला.

१० डिसेंबर. बाराहोती, लापथाल, व संगचामाला येथून आपलें लष्कर तावडतोत्र काढून घेण्याबद्दल भारत सरकारने चीन सरकारला फर्माविले.

१४ डिसेंबर. एका अधिकृत चिनी पत्रकांत चीन-भारत सीमा चुकीची दाखविली गेली असल्याचे श्री. नेहरूंनी श्री. चौ एन-लाय ह्यांना पत्र लिहून त्यांच्या निदर्शनास आणलें. श्री. नेहरूंनी आपल्या पत्रांत पुढे म्हटलें होतें कीं अशा तऱ्हेच्या एक सारख्या चुकीच्या प्रसिद्ध होणाऱ्या नकाशांमुळे मोठी चमत्कारिक परिस्थिति शक्य तो लवकर दूर केली पाहिजे.

१७ डिसेंबर. चिनी विमानाने केलेल्या उलंघनांकडे चीन सरकारचे लक्ष वेधून, भारत सरकारने चीन सरकारला अशी विनंती केली कीं ह्यापुढे अशा प्रकारची उलंघनें होणार नाहींत, अशी तजवीज करावी.

१९५९. १७ जानेवारी. ऑक्टोबर १९५७ मध्यें वालॅंगवर केलेल्या आक्रामणाबद्दल व १९५८ च्या सप्टेंबर महिन्यांत लोहित सरहद्द विभागामध्यें आक्रमण केल्याबद्दल भारत सरकारने निषेध नोंदविला.

२३ जानेवारी. श्री. चौ एन-लाय ह्यांनी श्री. नेहरूंना लिहिलेल्या उत्तरांत असा युक्तिवाद केला होता कीं चीन-भारत सीमा कधींच आंखली गेली नव्हती व ह्या प्रश्नाबाबत दोन्ही देशांत कांहीं मतभेद आहेत. पत्रांत पुढे म्हटले होतें कीं १९५४ सालीं हा प्रश्न सोडविण्याच्या दृष्टीने योग्य ती परिस्थिति निर्माण झाली नव्हती म्हणून त्या वेळीं चीन सरकारने हा प्रश्न उपस्थित केला नव्हता.

‘ मॅकमोहन रेषा ’ चीन सरकारने कधींच मान्य केली नव्हती, असे नमूद करून चिनी नकाशांच्या बाबतींत श्री. चौ एन-लाय यांनी असे म्हटले होतें कीं पूर्वीचे नकाशे व नवीन नकाशे ह्या दोहोंमध्ये सीमा रेपेसबंधी कांहींहि फरक नव्हता.

ह्याचाच अर्थ असा कीं, आज सीमा रेषा चीन सरकारने अधिकृतपणें मान्य असलेली परंपरागत चालत आलेली भारत-चीन सीमा रेषा चीन सरकारने अधिकृत-

पणें धुडकावून लावली. १९५४ सालीं झालेल्या करारनाम्याचा भंग करून व आतां-पर्यंत दिलेलीं सर्व आश्वासनें धाव्यावर बसवून चीनने भारताच्या सुमारे ५० हजार चौरस मैल प्रदेशावर आपला हक्क सांगण्यास सुरुवात केली.

३१ मार्च. दलाई लामा भारतांत आले व त्यांना राजकीय आश्रय देण्यांत आला. परंतु त्याचवेळीं त्यांना असे बजावण्यांत आले होते कीं भारतांत असे पर्यंत त्यांनी कोणत्याहि प्रकारच्या राजकीय आंदोलनांत भाग घेऊं नये.

२६ एप्रिल. भारताने दलाई लामांना राजकीय आश्रय दिल्याबद्दल चीन-मधील अत्यंत जबाबदार मंडळींनी भारतावर आग पाखडून जी अत्यंत गलिच्छ व निराधार टीका करण्यास सुरुवात केली होती, त्याबद्दल भारत सरकारने चीन सरकारकडे निषेध नोंदविला.

१६ मे. भारताच्या 'दुटप्पी' थोरणाद्वल चीनने भारताला जाणीव करून दिली व असेहि नमूद केलें कीं ह्यापुढें पंचशील तत्त्वांचा उपयोग चीनच्या सोयीप्रमाणें केला जाईल.

२३ मे. चीन सरकारच्या ह्या धोरणाबद्दल भारत सरकारने खेद व्यक्त करून असे जाहीर केलें कीं पंचशील तत्त्वांशी एकनिष्ठ असणें, ही भारत सरकारची मूलभूत नीति आहे; केवळ संधीसाधुपणाकरतां ह्या तत्त्वांना चिकटून राहाणें ही भारताची नीति नाही.

११ जुलै. भारतीय ठाण्याच्या कामकाजांत व भारतीय व्यापारी, यात्रेकरू आणि तिबेटी लोक ह्यांच्या हालचालींत ज्या अनेक अडचणी निर्माण केल्या होत्या त्याकडे भारत सरकारने चीन सरकारचे लक्ष वेधलें.

१४ जुलै. संयुक्त राष्ट्रांच्या आमसभेने चीनच्या प्रतिनिधित्वाचा प्रश्न हातीं घ्यावा असे भारताने पुन्हा एकदां सुचविले.

२८ जुलै. लडाखमधील पॅनगॉन लेकच्या विभागांत एक चिनी हत्यारी तुकडी घुसली व ६ भारतीय शिपायांना अटक केली. शिवाय स्पॅंगुर येथें त्यांनी एक ठाणें स्थापन केलें.

३० जुलै. चीनच्या ह्या आक्रमणांबद्दल भारत सरकारने निषेध व्यक्त केला.

७ ऑगस्ट. पूर्व विभागातील खिनझेमन ह्या ठिकाणीं एक हत्यारी चिनी टेहळणी पथकाला तेथून मागे हटविले.

११ ऑगस्ट. खिनझेमन ह्या ठिकाणीं भारतीय सीमेचें उल्लंघन केल्याबद्दल भारत सरकारने चीन सरकारकडे निषेध खलिता पाठविला.

२५ ऑगस्ट. भारताच्या ईशान्य सरहद्दीवरील सुवानसिरी ह्या विभागांत एक मोठी चिनी तुकडी सरहद्द ओलांडून आंत घुसली, व भारताच्या लॉंगजु ह्या

सीमेवरील ठाण्यावर गोळीबार केला. तेथे असलेल्या थोड्याशा भारतीय सैनिकांना पिटाळून लावले व ठाण्याचा ताबा घेतला.

२८ ऑगस्ट. भारताच्या लॉंगजु ह्या ठाण्यावर हल्ला केल्याबद्दल भारताने चीनकडे निषेध खलिता पाठविला.

२० ऑक्टोबर. दक्षिण लडाखच्या चॅंग चेनमो खोऱ्यांत, भारतीय प्रदेशांत, ४० मैल आंत चिनी लष्करी तुकडी घुसली. काँगका खिंडीपार्शी ह्या भारतीय टेहळणी पथकाशी चकमक उडाली. चिनी सैनिकांनी गोळीबार केला. त्यामुळे ९ भारतीय मृत्युमुखी पडले. बाकीच्या सैनिकांना कैद करून अत्यंत वाईट व अमानुष वागणूक दिली व नंतर त्यांना सोडून दिले.

२३ ऑक्टोबर. भारतीय टेहळणी पथकावर चीनने केलेल्या हल्ल्याबद्दल भारताने चीनकडे निषेध नोंदविला. पकडलेल्या लोकांची मुक्ताता करण्याबद्दल मागणी केली.

१६ नोव्हेंबर. हा प्रश्न शांततेच्या मार्गाने सोडवावा अशी भारताची अजून सुद्धा इच्छा असल्यामुळे भारत सरकारने एक तात्पुरता उपाय म्हणून असें सुचविले की लडाखमध्ये, चीन सरकार ज्या रेषेपर्यंत त्यांची सीमा असल्याचा दावा करित आहे, त्या रेषेपर्यंत भारताने आपलें सैन्य मागे घ्यावें व उलटपक्षी भारताच्या पथकावर जी परंपरागत सीमा रेषा दाखविण्यांत आली, त्या रेषेच्या पलिकडे चीनने आपलें सैन्य न्यावें. सरहद्दीवर चकमकी उडूं नयेत एवढ्यासाठी हा उपाय सुचविला होता.

५ डिसेंबर. गेल्या दोन महिन्यांच्या अवधीत तिबेटच्या दिशेकडून येणाऱ्या अनेक अज्ञात विमानांनी भारतीय प्रदेशावरून उड्डाण केले, ह्या गोष्टीकडे भारताने चीन सरकारचे लक्ष वेधले.

१७ डिसेंबर. पश्चिम विभागांमध्ये उभय देशांनी आपआपलें सैन्य मागे घ्यावें ही भारताने केलेली सूचना चीनने धुडकावून लावली, एवढेच नव्हे तर उलटपक्षी चिनी सैन्य अकसाई चीन विभागाच्या पश्चिमेला व पूर्वेला आणखी पुढे घुसले व त्या विभागांत रस्ते तयार केलें.

१९६०. ५ फेब्रुवारी शांततेच्या मार्गांनी हा प्रश्न सोडविण्यासाठी निर-निराळ्या उपाययोजनावर विचारविनिमय करण्यासाठी श्री. नेहरूंनी श्री. चौ एन-लाय ह्यांना दिल्लीला भेट देण्याचें निमंत्रण पाठविलें.

४ एप्रिल भारत सरकारने चीन सरकारच्या निदर्शनास पुन्हां एकदां ही गोष्ट आणून दिली की गेल्या तीन महिन्यांत तिबेटाच्या दिशेकडून येणाऱ्या अनेक अज्ञात विमानांनी भारतीय प्रदेशावरून उड्डाण केले.

एप्रिल. भारतीय प्रदेशांतील सराहा विभागाची चिनी लष्करी तुकड्यांनी टेहळणी केली.

१९ एप्रिल. श्री. चौ एन-लाय दिल्लीला आले व सहा दिवस त्यांनी श्री. नेहरूंशी बोलणी केली, ही बोलणी संपल्यानंतर दोन्ही पंतप्रधानांनी असे जाहीर केले की उभय देशांतील मतभेद ते मिटवू शकले नाहीत. तेव्हां असे ठरविण्यांत आले की सीमेबाबत सर्व कागदपत्रांची पहाणी करण्यासाठी दोन्ही देशांतील अधिकाऱ्यांची बैठक व्हावी व त्यांनी अहवाल प्रसिद्ध करावा. दरम्यानच्या काळांत सीमा विभागांत संघर्ष व चकमकी टाळण्यासाठी योग्य ती उपाय योजना करावी.

३ जून. भारताच्या ईशान्य सरहद्दीवरील कामेंग विभागांत भारतीय प्रदेशांत सुमारे ५ मैल आंत असलेल्या टाकटसॅंग गोपा येथें एका मोठ्या चिनी तुकडीने आक्रमण केलें.

२५ जून. चिनी टेहळणी पथकानें सुराहा भागाची टेहळणी केली.

२९ जुलै टाकटसॅंग गोपा वरील आक्रमणाविरुद्ध भारताने चीनला खलिता पाठविला.

२२ ऑगस्ट. तिवेटच्या दिशेकडून येणाऱ्या विमानांनी मार्च १९६० पासून आजपर्यंत ५२ वेळा भारतीय आकाशमार्गावरून उल्लंघन केलें ही गोष्ट भारत सरकारने चीनच्या निदर्शनास आणून दिली.

२२ सप्टेंबर. जेलेग्ना खिंडीजवळ चिनी हत्यारी टेहळणी पथक सिक्कीमच्या हद्दीत घुसलें.

२७ सप्टेंबर. सिक्कीमवरील आक्रमणाबद्दल भारताने चीनकडे निषेध नोंदविला.

१३ ऑक्टोबर. पश्चिम विभागांतील हॉट स्पिंग्ज ह्या ठिकाणाच्या जवळपासच्या भागाची चिनी हत्यारी तुकडीने टेहळणी केली.

१९६१. १४ फेब्रुवारी. सीमा प्रश्नाबाबतचा दोन्ही देशांच्या अधिकाऱ्यांचा अहवाल भारत सरकारने प्रसिद्ध केला. भरपूर पुराव्यांच्या अधारे ह्या अहवालांत असे सिद्ध करण्यांत आलें होतें की, भारतीय नकाशांत दाखविलेली परंपरागत चालत आलेली सीमा रेषा हीच खरी दोन्ही देशांतील सीमा आहे व चीनने भारताच्या सुमारे ५० हजार चौरस मैलावर सांगितलेला हक्क अनधिकृत असून, त्यापैकी सुमारे १२ हजार चौरस मैलांचा टापू चीन वेकायदेशीरपणें बळकावून बसला आहे. कित्येक दिवसपर्यंत चीन सरकारने ह्या अहवालाची दखल सुद्धा घेतली नाही. शेवटी १९६२ च्या मे महिन्यांत चीनने वस्तुस्थितीचा विपर्यास करणारा एक जुजबी अहवाल प्रसिद्ध केला.

२० एप्रिल. जेलेप्ला खिंडीजवळ चिनी सैनिक सिक्कीम मध्ये घुसले.

मे. पश्चिमी विभागांतील चुशुल ह्या ठिकाणाजवळ चिनी सैनिकांनी भारतीय प्रदेशांत आक्रमण केलें.

१३ जुलै. मंगोलियाहून दिल्लीला परत येत असतांना भारताच्या विदेश मंत्रालयाचे जनरल सेक्रेटरी श्री. आर. के. नेहरू पेकिंगला थांबले. दोन्ही देशांच्या अधिकाऱ्यांनी प्रसिद्ध केलेल्या अहवालाच्या आधारे सीमा प्रभावाबत कांहीं प्रगति होण्याची शक्यता आहे कां, ह्याविषयी त्यांनी चिनी अधिकाऱ्यांशी बोलणी केली.

जुलै. कामेंग सरहद्द विभागांतील, चेंमोकारपोला ह्या ठिकाणाच्या सुमारे १ मैल पश्चिमेला भारतीय सरहद्दीच्या पूर्व विभागांत चिनी टेहळणी पथकाने आक्रमण केलें

ऑगस्ट. लडाख येथें $७८^{\circ} १२'$ पूर्व व $३५^{\circ} १९'$ उत्तर, ह्या अंशावरील ठिकाणी व डामबुगुरु जवळ न्यागड्यु येथें अशा ३ ठिकाणी चिनी सैन्याने नवीं ठाणी स्थापन करून ह्या ठाण्यांना पिछाडीच्या तळाशी जोडणारे रस्ते तयार केले.

१२ सप्टेंबर. चिनी सैनिक जेलेप्ला खिंडीतून सिक्कीममध्ये घुसले.

३१ ऑक्टोबर. चिनी सैन्याने आतांपर्यंत केलेली सीमेवरील अनेक आक्रमणे भारतीय प्रदेशाचा बराच मोठा भाग वेकायदेशीरपणे वळकावून बसणें, व नवीन रस्ते आणि ठाणी बांधणें ह्या गोष्टींकडे भारत सरकारने चीन सरकारचें लक्ष वेधलें. भारतीय प्रदेशांतून चीनने आपलें सैन्य काढून घ्यावे व आक्रमक चालचाली थांबवाव्यात अशा प्रकारची मागणी भारताने चीनकडे केली.

१९६२. १४ जानेवारी $७८^{\circ} १२^{\circ}$ पूर्व; $३९^{\circ} १७^{\circ}$ उत्तर ह्या ठिकाणांपासून १२ मैल आणखी पुढें चिनी टेहळणी पथकांनी आगेकुच केलें.

जानेवारी. भारताच्या पूर्व विभागांतील लॉंगजु ह्या ठिकाणाजवळ, कांहीं लष्करी व बिन लष्करी चिनी अधिकाऱ्यांनी भारतीय हद्द ओलांडली व भारतीय प्रदेशांत अर्धा मैल आंत येऊन रोई ह्या खेडेगावांकडे ते गेले.

२२ फेब्रुवारी. लडाख मधील पुढेपुढे सरकत असलेल्या चिनी टेहळणी कार्याबद्दल भारत सरकारने चीनकडे निषेध नोंदविला.

१५ एप्रिल. लडाखमध्ये सुमडो ह्या ठिकाणाच्या ६ मैल पश्चिमेला लष्करी ठाणें स्थापन केल्याबद्दल भारताने चीनकडे निषेध खलिता पाठविला.

१८ एप्रिल. पूर्व विभागांतील रोई ह्या खेडेगावांत आक्रमण केल्याबद्दल भारताने चीनकडे निषेध खलिता पाठविला.

एप्रिल-मे. लडाखमधील चिपचॅप विभागांत चिनी टेहळणी पथकें सारखीं पुढे पुढे प्रदेशावरून सरकत होती.

३० एप्रिल चीन सरकारने असे जाहीर केले कीं काराकोरम खिंडीपासून ऍगका खिंडीपर्यंत सवंध विभागांत गस्त घालण्याबाबत चिनी पथकांना हुकूम देण्यांत आला आहे. चीनच्या प्रदेशांत येणारी दोन ठाणीं, भारताने ताबडतोब हलवावीत अशी मागणीहि चीन सरकारकडे केली. ह्या निवेदनांत पुढे असेहि म्हटलें होते कीं, वर सांगितल्याप्रमाणें भारत सरकारने जर आपलीं ठाणीं हासविलीं नाहींत तर चीन सवंध सीमेवर गस्त घालण्यास पुन्हां सुरुवात करील.

३ मे. पाकिस्तान व चीन ह्यांच्यांत करार झाला. ह्या करारान्वये भारत-चीन सीमेवरील काराकोरम खिंडीच्या पश्चिमेला, सध्या पाकिस्तान वेकायदेशीरपणे बळकावून बसलेल्या भागांबद्दल उभय देशांत बोलणी सुरू व्हावीत असे ठरले.

१० मे संपूर्ण जम्मू-काश्मीर प्रांत भारताचे अधिपत्याखाली येतो, ही गोष्ट भारत सरकारने चीनच्या नजरेस आणून असे स्पष्ट केलें किं काश्मीर प्रदेशाच्या सरहद्दीच्या कोणत्याहि भागाबद्दल चीनने पाकिस्तानशी केलेला कोणताहि करार काय-देशीर होऊं शकत नाहीं.

मे. स्पॅनगुरच्या आग्नेयेस सुमारे १० मैलावर भारतीय प्रदेशांत चिनी सैन्याने केलेल्या हल्ल्याबाबत भारत सरकारने चीनकडे चिनकडे निषेध खलिता पाठविला व पश्चिम विभागांतून उभय देशांनी आपआपलें सैन्य सीमा रेषांच्या मागे हलवावें, ही पूर्वी केलेली सूचना पुन्हां एकदां केली; एवढेच नव्हे तर सर्व गोष्टी शांत-तेच्या मार्गाने सोडवाव्यात ह्या उद्देशानें, अकसाई चीन रस्ता चीनला बिगार लष्करी वाहतुकीकरतां वापरू देण्याची इच्छा असल्याचे भारत सरकारने जाहीर केले.

२१ मे. स्पॅनगुर जवळ नवीन लष्करी ठाणें स्थापन केल्याबद्दल भारताने चीन सरकारकडे निषेध नोंदविला.

२ जून. १९५४ सालच्या भारत-चीन कराराची मुदत संपली. वास्तविक पहातां हा करार केव्हांच धाव्यावर बसविला होता. शिवाय प्रत्यक्ष कृतीत मुद्रां भारतीय यात्रेकरू, व्यापारी व तिबेटी लोक यांना नाना प्रकारे छळून व भारतीय प्रदेशांवर हल्लेकरून चीनने हा करार मोडला होता.

१६ जून. चिनी सैनिकांनी एक नवीन रस्ता बांधला हा रस्ता ७८° ३५' पूर्व ३५° ०' ३३" उत्तर ह्या ठिकाणापासून आग्नेय दिशेला जाऊन, ७९° १०' पूर्व, ३४' ४३' उत्तर ह्या ठिकाणच्या पश्चिम दिशेला जात होता व तेथून पुढे ७९° ८' पूर्व; ३४° ३३' उत्तर ह्या ठिकाणच्या दक्षिणेस जात होता. ह्या शिवाय ७९° ८' पूर्व, ३४° ३३' उत्तर ह्या ठिकाणीं एक नवीन ठाणें स्थापन केलें होतें वरील दोन्ही गोष्टी-बद्दल भारत सरकारने चीन सरकारकडे निषेध खलिता पाठविला.

२८ जून. चिपचॅप नदीजवळ $७८^{\circ} १२'$ पूर्व; $३५^{\circ} १९'$ उत्तर ह्या ठिकाणी चिनी सैनिकांनी वेकायदेशीरपणे एक ठाणे स्थापन केलें होतें. ह्या ठाण्याच्या आग्नेय दिशेला ६ मैलावर $७८^{\circ} १५''$ पूर्व; $३५^{\circ} १५' ३०''$ उत्तर ह्या ठिकाणी चिनी सैनिकांनी एक नवीन ठाणे स्थापन केलें. ह्या गोष्टींबद्दल भारत सरकारने चीनकडे निषेध नोंदविला.

१० जुलै. गलवान नदीवरील, $७८^{\circ} ३८'$ पूर्व; $३४^{\circ} ३९' ४५''$ उत्तर, ह्या ठिकाणी असलेल्या भारतीय ठाण्याला चिनी सैनिकांनी वेढा दिल्याबद्दल भारताने चीन सरकारला निषेध खलिता पाठविला.

१२ जुलै. चिपचॅप, चॅंग चॅनमो आणि पॅनगांग विभागांत चीनने नवीन ठाणी स्थापन केल्याबद्दल भारत सरकारने चीन सरकारकडे निषेध खलिता पाठविला.

२६-२७ ऑक्टोबर. श्री. नेहरूंनी सरकार प्रमुखांना पत्र पाठविलें (इम-जॅन्सी) भारतांत आणीबाणीची परिस्थिती सुरू.

२७ ऑक्टोबर. श्री. नेहरूंनी चौ एन-लाय यांना पत्र पाठविले. ८ सप्टेंबर १९६२ च्या पूर्वी चीनचें सैन्य ज्या ठिकाणी होतें त्या ठिकाणी गेलें पाहिजे.

१४ नोव्हेंबर. श्री. नेहरूंनी चौ एन-लाय यांच्या तीन कलमी योजनेचा (२४ ऑक्टोबर, १९६२ च्या) विचार करणारें पत्र.

१ डिसेंबर. २८ नोव्हेंबरच्या चौ एन-लाय यांच्या पत्रास उत्तर.

परिशिष्ट २

तीर्थ-क्षेत्रांतील धार्मिक विधींचे संकल्प :

हिमालयांतील निरनिराळ्या तीर्थक्षेत्रांमधून म्हटले जाणारे संकल्प या ठिकाणी मिळाले तितके एकत्र करून खाली देण्यात येत आहेत. धार्मिक विधींकरितां जितकी त्यांची उपयुक्तता आहे तितकीच आजच्या स्थितीत राजकीय व भौगोलिक ज्ञानाच्या दृष्टीने व भारतीय एकात्मता दृढ करण्याच्या दृष्टीनेहि त्यांची उपयुक्तता पटण्यासारखी आहे.

सर्व तीर्थ-क्षेत्रांमधून म्हटले जाणारे संकल्प सारखे नसले तरी बहुतेक ठिकाणी 'आर्यावर्तान्तर्गत-हिमालयप्रदेशे' असें म्हटलें जातें हें महत्वाचें आहे.

सर्व संकल्प पूर्ण मिळाले नाहीत. मिळाले तेहि शुद्ध नव्हते, काहीं ठिकाणी निरर्थक वाटत होते. यावच्छक्य अर्थवाही व शुद्ध ठेविले आहेत. अर्थात् हे संकल्प वाचून तेथील केल्या जाणाऱ्या धार्मिक विधींत हेच संकल्प सोडले जातील अशी संभावनाच नाही. शिवाय यात्रेकरितां गेलेल्या लोकांच्याकडून हे संकल्प मिळविले आहेत. त्यामुळें फक्त स्थूलमानानें तेथील संकल्पविधींची कल्पना यावी, हाच हेतु संकल्प संकलित करण्यांतील आहे. त्यामुळें हिमालयाशीं असलेल्या आपल्या अखंड प्राचीन परंपरेची जाणीव व्हावी, आचारधर्मांतील अनुस्यूतता समजावी व भारताची एकरूपता दृढ व्हावी व ती होईल अशी खात्री आहे. —संपादक.

केदारनाथाचा संकल्प.

श्रीमद्भगवतो महापुरुषस्य विष्णोराज्ञया प्रवर्तमानस्य अद्य ब्रह्मणो द्वितीये परार्धे विष्णुपदे श्रीश्वेतवाराहकल्पे वैवस्वतमन्वन्तरे कलियुगे प्रथमचरणे अष्टाविंशतितमे युगे—

आर्यावर्तान्तर्गतहिमपर्वतैकदेशे केदारक्षेत्रे श्रीमन्दाकिनीक्षीरझा-महोदधि-स्वर्गद्वारे सरस्वती-पञ्चगङ्गाः स्मरेन्नित्यं महापातकनाशनम्.

गरुडगंगोचा संकल्प.

श्रीमद्भगवतो.....

“ सुमेरुदक्षिणपाश्वे हिमपर्वतैकदेशे केदारखण्डान्तर्गतसूक्ष्मवदरिकाश्रमे गरुडगङ्गाय ।
निकटे.....अलकनन्दामन्दाकिन्योः वामतटे ”

गंगोत्रीचा संकल्प.

श्रीमद्भगवतो महापुरुषस्य.....

“ जम्बूद्वीपे आर्यावर्तान्तर्गतहिमालयैकदेशे सुमेरुदक्षिणपाश्वे केदारखण्डे
वदरिकाश्रमे श्रीगङ्गोत्रीतीर्थे सूर्यकुण्डक्षेत्रे आद्यषष्टिसंवत्सराणां मध्ये ”

जम्नोत्रीचा संकल्प.

श्रीमद्भगवतो महापुरुषस्य.....

“ अद्य पर्वणि द्वितीये परार्धे कल्पमंत्रे जंबुद्वीपे भारतखण्डे भारतवर्षे आर्जा-
वदाम (आर्याम्ना यमुना) क्षेत्रे...केदारखण्डे वदरिकाश्रमे पारसोयीं गङ्गायमुना
निकटे.

देवप्रयागचा संकल्प.

श्रीमद्भगवतो महापुरुषस्य.....

“ आर्यावर्तान्तर्गतहिमपर्वतैकदेशे कैलासखण्डे श्रीरामचन्द्रचरणारविन्दसन्निधौ
देवप्रयागसुदर्शनक्षेत्रे अलकनन्दाभागीरथ्योः मध्ये सरस्वती-गुप्तरूप-त्रिवेणी-सङ्गमे
ब्रह्मकुण्डवसिष्ठकुण्डयोर्मध्ये नन्दननामसंवत्सरे ”

वदरीनाथाचा संकल्प.

“ ॐ विष्णुः हरिर्हरिः श्रीमद्भगवतः श्वेतवाराहकल्पे वैवस्वतमन्वन्तरे आर्या-
वर्तान्तर्गतहिमपर्वतैकदेशे केदारखण्डे भारतवर्षे श्रीबौद्धावतारे षष्ठीशुम्भस्त्राणामध्ये,
अधय उत्तरायणे ग्रीष्मऋतौ.....श्रीवदरिकाश्रमे नरनारायणपर्वतयोर्मध्ये पञ्चशीला-
मध्ये वह्निक्षेत्रे ”.....

हरिद्वारचा संकल्प.

श्रीमद्भगवतो.....

आर्यावर्तान्तर्गतहिमालयदेशे वदरिकारण्ये वालखिल्याश्रमे दक्षप्रजापतिक्षेत्रे
मायापुरीमण्डले केदारखण्डे.

हृषीकेशचा संकल्प.

श्रीमद्भगवतो महापुरुषस्य विष्णोराज्ञया प्रवर्तमानस्य अद्य चरणे अष्टाविंशति-
तमे युगे बौद्धावतारे धर्मक्षेत्रे कुब्जामृके केदारखण्डे.

जय जय भारतदेश

जय जय भारतदेश जय त्वं जय जय भारतदेश

उत्तिष्ठत जाग्रत सङ्च्छध्वम् सन्नह्यध्वम्

भारतवीराः पराक्रमध्वम्

शूरा यूयं रणधीरा दुष्टान् शत्रून् विमर्दयध्वम्

जय जय भारतदेश जय त्वम्

नत्वा रुद्रं कैलासेशम् ताण्डवकर्तारम्

ध्यात्वा रामं धनुर्धारिणम् रावणहन्तारम्

स्मृत्वा कृष्णं चक्रधारिणम् कंसच्छेत्तारम्

प्रणम्य सर्वान् पराक्रमध्वम् घोषयध्वम् घोषयध्वम्

जय जय भारतदेश जय त्वम्

॥ १ ॥

जयतु हनूमान् लंकां दग्ध्वा द्रोणाचलधारी

जयतु प्रतापो राणा वीरो गिरिकन्दरवासी

जयतु छत्रपति शिवाजी राजा देवी रणचण्डी

भवानी देवी रणचण्डी

प्रणम्य सर्वान् पराक्रमध्वम् घोषयध्वम् घोषयध्वम्

जय जय भारतदेश जय त्वम्

॥ २ ॥

गङ्गायमुनाब्रह्मपुत्रनदगण्डकपावनवारि

कृष्णा गोदा सिन्धुनर्मदा सा शरयूकावेरी

सह्यसप्तपुटविन्ध्यहिमाचल उन्नतशृङ्गविहारी


प्रणम्य सर्वान् पराक्रमध्वम् घोषयध्वम् घोषयध्वम्

जय जय भारतदेश जय त्वम्

॥ ३ ॥

[पुणें आकाशवाणीच्या सौजन्याने]

—वेंकटेशशास्त्री जोशी

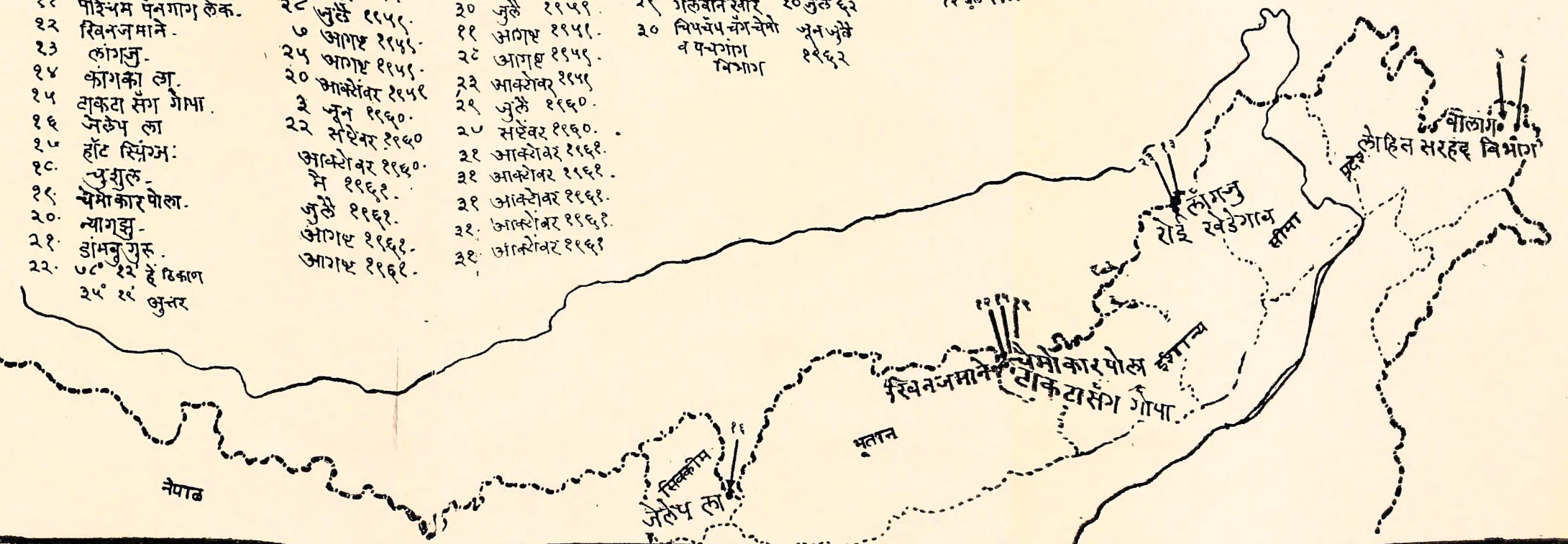


आंतर्देशीय सीमा.....



क्रमांक	विभाग	चीनने आक्रमण केल्हाची तारीख	भारताने निषेध नोंदविल्हाची तारीख	क्र. दि.	ता.
१	बाराहोती	जून १९५५	२८ जून १९५५	२६	मे १९६२
२	उमझैन	१५ सप्टेंबर १९५५	५ नोवेंबर १९५५	२७	७८° ३५' पूर्वे
३	नेलांग	२८ एप्रिल १९५६	२ मे १९५६	२४	३३ उत्तर
४	शिपकी ला	१ आणि २० सप्टेंबर १९५६	आणि २४ सप्टेंबर १९५६	२४	३३ उत्तर
५	वालांग	ऑक्टोबर १९५७	१७ जानेवारी १९५९	२५	३३ उत्तर
६	रुनकि फोर्ट	जून १९५८	२ जुलै १९५८	२६	३३ उत्तर
७	अकसाई चीन विभाग	सप्टेंबर आक्टो. १९५८	१८ आक्टो. नोवें. १९५८	२७	७८° ३५' पूर्वे
८	लोहित सरहद्द विभाग	२७-२८ सप्टेंबर १९५८	१७ जानेवारी १९५९	२८	७८° ३५' पूर्वे
९	सैगन्या माला	ऑक्टोबर १९५८	१० डिसेंबर १९५८	२९	३५° ३०' उत्तर
१०	लाप थाल	ऑक्टोबर १९५८	१० डिसेंबर १९५८	३०	३५° ३०' उत्तर
११	पश्चिम पॅनगांग लेक	२८ जुलै १९५९	२० जुलै १९५९	३१	३५° ३०' उत्तर
१२	रिवनजमाने	७ ऑगस्ट १९५९	११ ऑगस्ट १९५९	३२	३५° ३०' उत्तर
१३	लांगजु	२५ ऑगस्ट १९५९	२८ ऑगस्ट १९५९	३३	३५° ३०' उत्तर
१४	कांगका ला	२० ऑक्टोबर १९५९	२३ ऑक्टोबर १९५९	३४	३५° ३०' उत्तर
१५	टाकटा सँग गोपा	३ जून १९६०	२९ जुलै १९६०	३५	३५° ३०' उत्तर
१६	जेडेप ला	२२ सप्टेंबर १९६०	२७ सप्टेंबर १९६०	३६	३५° ३०' उत्तर
१७	हॉट स्पिंग	ऑक्टोबर १९६०	२१ ऑक्टोबर १९६०	३७	३५° ३०' उत्तर
१८	युशुल	मे १९६१	३१ ऑक्टोबर १९६१	३८	३५° ३०' उत्तर
१९	चैभोकार पोला	जुलै १९६१	२९ ऑक्टोबर १९६१	३९	३५° ३०' उत्तर
२०	न्यागजु	ऑगस्ट १९६१	३१ ऑक्टोबर १९६१	४०	३५° ३०' उत्तर
२१	डामबु गुरु	ऑगस्ट १९६१	३१ ऑक्टोबर १९६१	४१	३५° ३०' उत्तर
२२	७८° १२' हें ठिकाण ३५° १८' उत्तर	ऑगस्ट १९६१	३१ ऑक्टोबर १९६१	४२	३५° ३०' उत्तर

भारत-चीन सीमा



बाराठी ग्रंथ संग्रहालय, ठाणे. स्वल्पत.
 अनुक्रम ३०६८०
 क्रमांक १५५१



REFBK-0013133