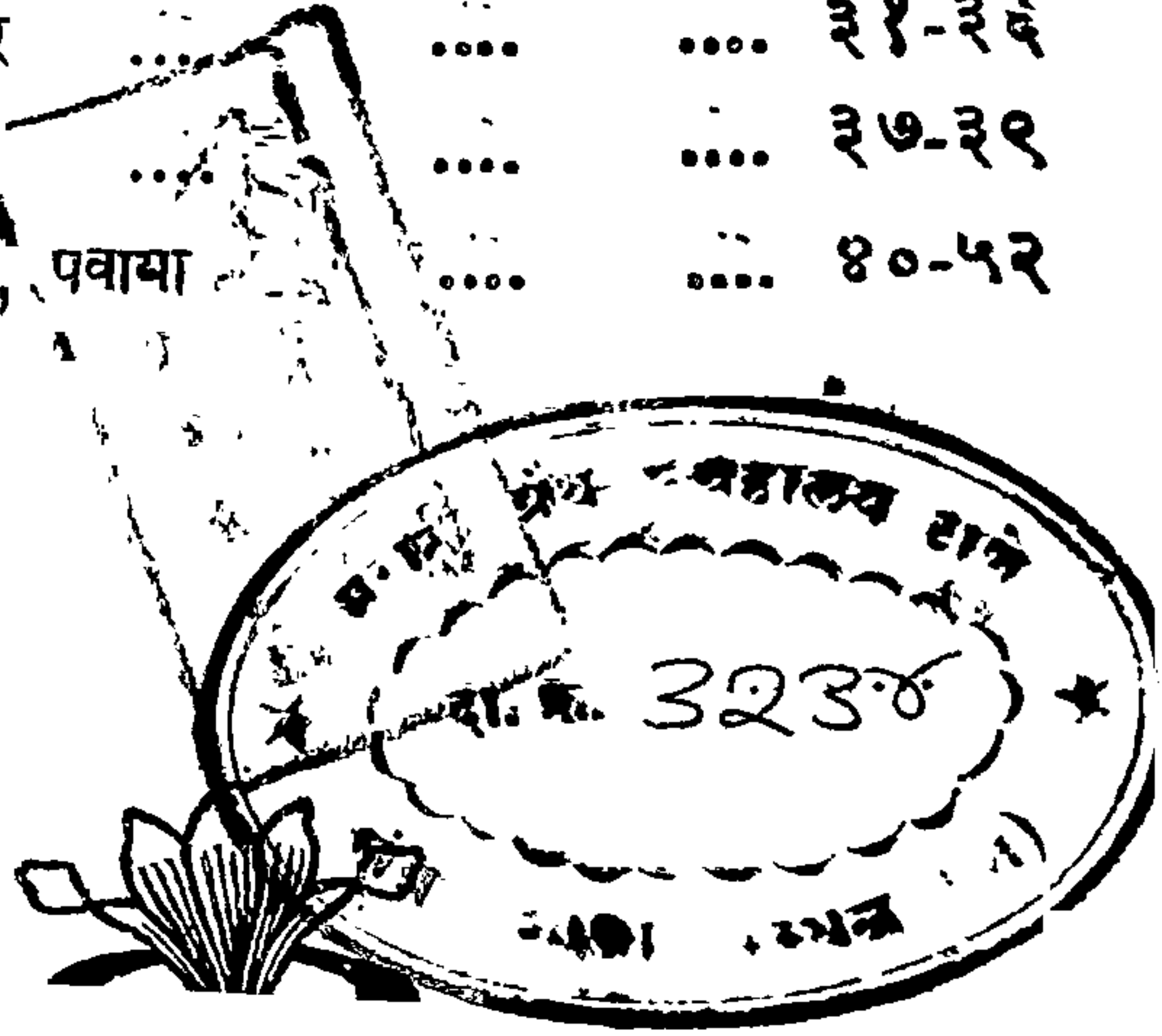


# विषय सूची.

१. प्रस्तावना	....	....	....	१-२
२. प्रवास ( मुंबईहून ग्वाल्हेर )	....	....	....	१-८
३. शिंदे घराण्याचा त्रोटक इतिहास	....	....	....	९-१६
४. ग्वाल्हेर संस्थानचा भूगोल	....	....	....	१७-१९
५. प्राचीन ( कारीगिरी ) वैभव	....	....	....	२०-२३
६. ग्वाल्हेरचा किल्ला	....	....	....	२४-३०
७. लष्कर, ग्वाल्हेर, मुरार	....	....	....	३१-३६
८. शिवपुरी	....	....	....	३७-३९
९. उज्जैन, चंदेरी, नरवर, पवाया	....	....	....	४०-५२



REFBK-0003234



## प्रस्तावना.

ह्या जगांत सौंदर्याने नटलेलीं स्थळे हीं विश्वकर्म्याच्या उद्यानांतील रम्य फुलेंच होत. एका आंगल कवीने म्हटल्याप्रमाणे अशीं कितीतरी मोहक फुले एकीकडे जागच्या जागीच फुलतात आणि कोमेजतात. अगदीं अशीच अवस्था ग्वाल्हेर संस्थानांतल्या प्रेक्षणीय स्थळांची झाली असती पण पुण्यश्लोक कै. माधवराव महाराजांचे निसर्ग देवतेशीं इतके तादात्म्य झाले होते कीं त्यांनीं असल्या स्थळांचा कसून शोध करून या आड वसलेल्या सृष्टिमातेला मोठ्या गौरवाने नटवून सजवून तिची आरास आकाशांतील सुंदर नक्षत्रांच्या पसान्याप्रमाणे संबंध संस्थानभर ठिकठिकाणीं करून ठेविली आहे.

ह्या व आणखी इतर प्रेक्षणीय स्थळांचे परिचय करून देणारे " गाइड " माझ्यापेक्षां एखाद्या योग्य व्यक्तीकडून ह्या पूर्वीच तयार झाले असते तर फारच बरे झाले असते पण दुर्दैवाने तसें अद्यापि झाले नाही हे खरे आहे. ग्वाल्हेरींत कधीं कधीं पायधूळ झाडणाऱ्या महाराष्ट्रियांची असल्या पुस्तकाच्या अभावीं फार गैर सोय होत असते. ही उणीव भरून काढण्याकरितां प्रस्तुत " गाइड " लिहिण्याचे मीं धाडस केले आहे.

दुसरे असें कीं येत्या एप्रिल महिन्यांत येथे मराठी साहित्य सम्मेलन भरविण्याचा कपिलाषष्ठीचा सुयोग आला आहे. सदर सम्मेलनाकरितां फार दुरून येणाऱ्या आमच्या महाराष्ट्रीय पाहुण्यांना चहा पितां पितां त्यांच्या परमपूज्य पाटील बुवांच्या संस्थानची विहंगम

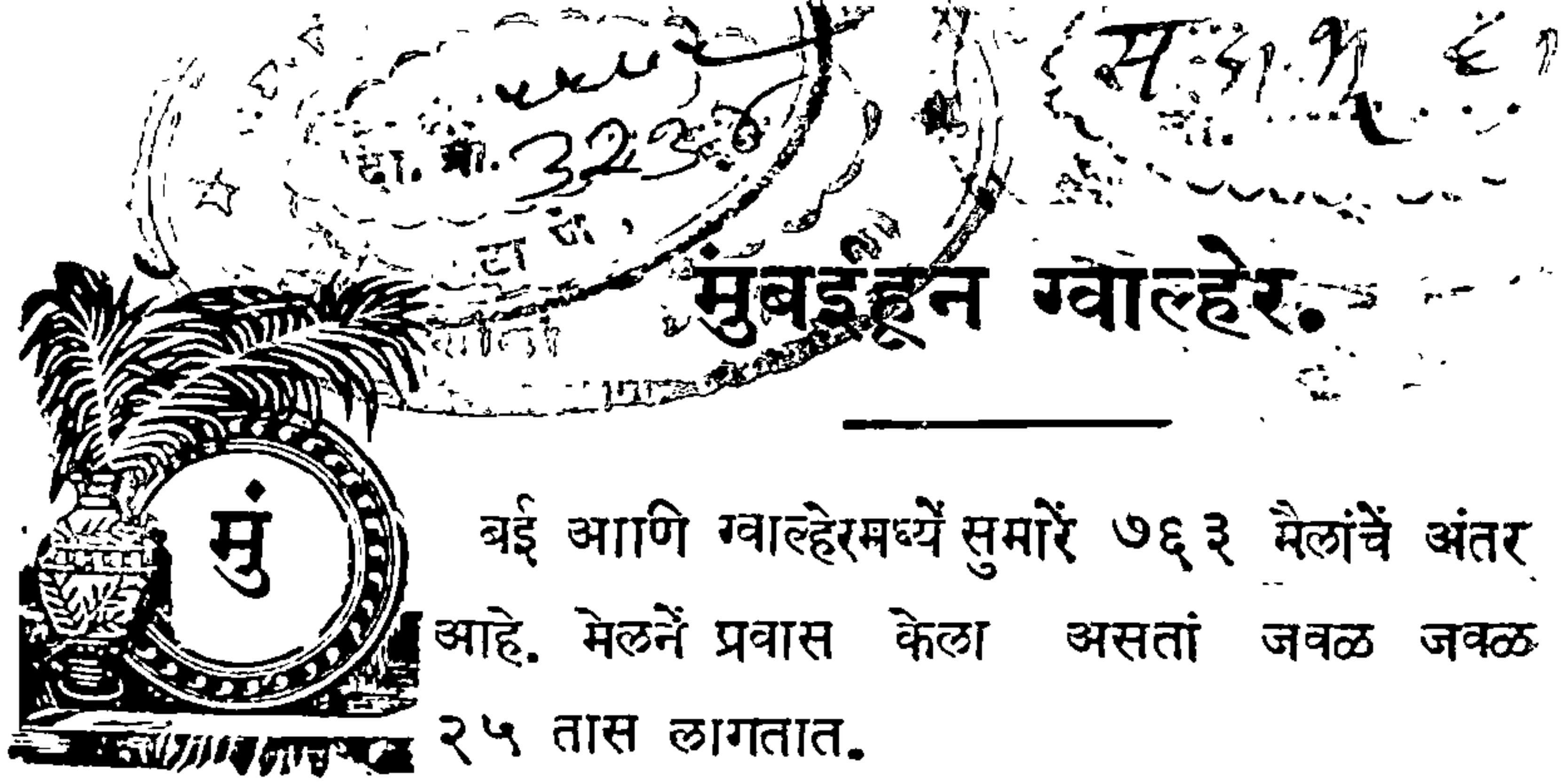
दृष्ट्या ओळख करून देण्याकरितां हे " गाइड " आताच काढाशा तांतडीने कांहींशा " पाहुणे येणार " म्हणून होणाऱ्या आनंदाने तयार केले आहे.

हे काम फारच घाईने झाल्यामुळे त्यांत चुका बऱ्याच राहिल्या आहेत आणि निरनिराळ्या प्रेक्षणीय स्थलांची छायाचित्रे देतां आलीं नाहीं ह्याबद्दल दिलगिरी वाटते.

मराठींत पुस्तक लिहिण्याचा माझा हा पाहिलाच प्रयत्न असल्याने वाळमय संसारांत सलज्ज अंतःकरणाने पाऊल टाकति आहे. सबब असल्या या अल्पकृतीचा महाराष्ट्रीय जनतेकडून प्रेमाने स्वीकार होईल अशी आशा आहे.

ता: १ एप्रिल सब १९२८ ई०.

गंगाधर गणेश जोशी.



बई आणि ग्वाल्हेरमध्ये सुमारे ७६३ मैलांचे अंतर आहे. मेलने प्रवास केला असता जवळ जवळ २५ तास लागतात.

नर्मदा नदीने हिंदुस्थानचे निसर्गतः दोन भाग झाले आहेत—एक दक्षिण हिंदुस्थान किंवा महाराष्ट्र व दुसरा उत्तर हिंदुस्थान. जी. आय. पी. रेल्वेने महाराष्ट्रांतून येणाऱ्या मंडळीस हुशंगावादेस नर्मदेचे दर्शन घडते. नर्मदा नदी ओलांडतांच लडिवाळपणाने पोषण करणारा तिचा पिता विंध्याचल दृष्टीस पडतो. नर्मदेपासून भोपाळ पर्यंत नाना प्रकारचे नयनमनोहर सृष्टीजन्य देखावे पहावयास सांपडतात. भोपाळ मुसलमानी राज्य आहे. भोपाळ हा शब्द भोजपाल या शब्दाचा अपभ्रंश असावा. भोपाळचा प्रसिद्ध तलाव येथेच असून पुण्यसलिला वेत्रवती नदी ह्याच तलावांतून निघाली आहे.

भोपाळपासून चवथे स्टेशन सांचीचे—येथे मेल ट्रेन व एक्सप्रेस थांबत नाही. तरी भोपाळ येथे स्टेशन मास्तरला सांगितले असता तो फर्स्ट व सेकंड क्लास प्रवाश्याकरिता गाडी थांबविण्याची व्यवस्था करतो. स्टेशन जवळच राहण्याकरिता एक डाक बंगला आहे. शेजारच्या डोंगरावर ई० सनाच्या पूर्वी २५० पासून ई० सन ११००

पर्यंतचे बनलेले 'कित्येक स्तूप आहेत. हे स्तूप प्रेक्षणीय असून इतिहास-दृष्ट्या फारच महत्वाचे आहेत. ज्या वेळीं बौद्ध धर्म राजधर्म होता त्या वेळचे हे आहेत असे इतिहासकार म्हणतात. हे स्तूप जरी सांचीच्या नांवाने प्रसिद्ध आहेत तरी ते एकाच ठिकाणी नसून आसपास फार लांब पर्यंत पसरले आहेत. सांचीचा मुख्य स्तूप फारच मोठा आहे. कदाचित् त्याच्या बरोबरीचा स्तूप हिंदुस्थानांत नसेलही. हे स्तूप पहावयाकरितां परदेशाहून प्रत्येक वर्षी किती तरी प्रवासी येतात.

आतां आपण भ्वाल्हेर राज्यांत शिखं या, सांचीच्या पुढील स्टेशन भेलसा, हे फार प्राचीन शहर असून वेत्रवती नदीच्या कांठीं आहे. येथे पूर्वी एक फार मोठी तोफ होती ती हल्लीं लष्कर येथे जयविलास म्हालासमोर ठेविली आहे. वेत्रवती आणि वेस ह्या दोन नद्यांमध्ये भेलसाच्या वायव्येस वेस नगर (विदिशा) नांवाचे फार जुने शहर आहे. येथे एक गरुडस्तंभ असून त्यावर भागभद्र राजाच्या दरबारी हेलिओडोरस नांवाचा ग्रीक वकील होता त्यानें एक वैष्णव लेख लाविला आहे. येथे प्राचीन नाणीं सांपडतात. भेलसापासून पश्चिमेस तीक्ष्ण भेलावर उंदयागिरी पहाडांत १,५०० वर्षी पूर्वीच्या म्हणजे गुप्त-राजांच्या वेळच्या गुफा आहेत. येथे एक वराहाची फार मोठी मूर्ति असून तशी मूर्ति हिंदुस्थानांत इतरत्र क्वचितच सांपडेल. सदरहू गुफांचे नक्षी काम फारच प्रेक्षणीय आहे.

भेलसाहून बीना जंक्शन—येथून एक फांटा सागरावरून काढनीला जातो व दुसऱ्या कोठ्यापावेतो गेला असून त्या लाइनवर मुंगावली, गुना इत्यादि भ्वाल्हेर राज्यातील स्टेशने आहेत. मुंगावलीपासून

चंदेरी २३ मैल आहे. चंदेरी ही शिशुपाळ राजाची राजधानी होती असे म्हणतात. गुंना हे आगरा बांबे रोडवर आहे.

बीन्याहून ललितपुर—येथून चंदेरीस जाण्यास सडक आहे. चाटेंत वेत्रवती नदी लागते. वेत्रवतीस स्पट असल्याने पावसाळ्यांत त्रास होतो म्हणून मुंगावलीहून पक्की सडक आहे, त्या रस्त्याने जावे हे बरे.

ललितपुर नंतर झांशी—झांशी इतिहासप्रसिद्ध शहर आहेच. लक्ष्मीबाईने भारतवर्षाच्या स्वातंत्र्याकरिता आत्माहुती देऊन हे नांव अमर करून ठेविले आहे. तेव्हां त्याबद्दल पुनरावृत्ति करण्याचे प्रयोजन नाही. बंडा-नंतर इंग्रजांकडे ग्वाल्हेरचा किल्ला असतांना झांशीचा किल्ला ग्वाल्हेर संस्थानाच्या ताब्यांत होता. संस्थानच्या ताब्यांत ग्वाल्हेरचा किल्ला आल्यावर झांशी इंग्रजांना परत करण्यांत आली. झांशीचे गालीचे, सतरंज्या, सोने, चांदी व पितळेचे सामान वगैरे प्रसिद्ध आहेत. झांशीहून रेल्वेच्या दोन शाखा फुटतात—(१) कानपुरला व (२) माणिकपुरला. झांशीहून ओरछा ६ मैल आहे. येथील राम मंदिर व रामाच्या मूर्ति अप्रतिम आहेत. येथे रामाचे दर्शन नियमित वेळींच होते; म्हणजे सकाळी ९ वाजतां, दुपारी ४ वाजतां आणि रात्री ९ वाजतां. ह्या मूर्तीची अशी गोष्ट सांगतात की ओरछाची राणी रामभक्त असे. तिला एकदां रात्री स्वप्नांत असा दृष्टांत झाला की “मी अयोध्येत शरयू नदीत आहे. मला नेऊन माझी स्थापना तुझ्या गांवी कर.” लगेच राणीने मोठा लवाजमा पाठवून रामाच्या मूर्ति पालखीत आणवून त्यांची स्थापना केली. ही मूर्ति पुष्य नक्षत्रावर चालत असे असे

ऋणतात. राणीने नंतर आपल्या महालाच्या समोर राम मंदिर बांधिले. महालांतून रामाचे दर्शन सहज व्हावे अशी योजना करण्यांत आली आहे. पूर्वी ओरछा हे स्वतंत्र संस्थान होते परंतु हल्ली ते टीकमगढ संस्थानांत मोडते. ओरछा हे गांव धसान नदीच्या काठी असून मोडक्या दशेत आहे. माणिकपुर लाइन वर पहिले स्टेशन ओरछाचे आहे. येथून गांव चार पांच मैल दूर असून स्टेशनावर तांगे मिळत नाहीत सबब झांशीहून जाणे सोयस्कर आहे. झांशीहून १५० मैल माणिकपुर लाइन वर चित्रकूट आहे. झांशीहून बरमजू नांवाचे स्थान ८ मैल आहे. येथे सूर्याचे मंदिर आहे. मंदिराचे खाली एक नदी वाहते. रविवारी ह्या नदीत स्नान करून ओल्याने सूर्य नारायणाची पूजा केल्यास कुष्ठरोग, खरूज इत्यादि रक्तजन्य रोगे बरे होतात अशी लोकांची भावना आहे. रविवारी दर्शनाकरिता भाविक लोग लांक लांबच्या गांवाहून येथे येतात.

झांशीहून दतिया—हे एक एतद्देशीय संस्थान असून हे शहर क येथील किल्ला पाहण्यासारखा आहे.

दतियाचे पुढील स्टेशन सोनागिर—येथील पहाडीवर जैन मंदिरे फार आहेत.

सोनागिराहून चवथे स्टेशन अंतरी—येथे ओरछाच्या राजा धीरसिंह देवाने अबुलफजलचा (अकबराचा मंत्री व कवि) खून केला त्याची कबर आहे.

अंतरी नंतर ग्वाल्हेर—(लुकर, ग्वाल्हेर, मुरार व किल्ला यांची स्वतंत्र हकीकत पुढे दिली आहे).

इतक्या लांबचा प्रवास केल्यावर आगरा व येथून दिल्लीपर्यंतचा प्रवास करण्यास मन सहाजिक धांव घेते तेव्हां दिल्लीपावेतोंची थोडक्यांत माहिती दिल्यास अप्रासंगिक होणार नाही असे वाटते.

ग्वाल्हेर नंतर धोलपुर—ग्वाल्हेरपासून धोलपुर हे आठवे स्टेशन आहे. धोलपुरचा राजा जाठ राजपूत असून त्याला राणा ही पदवी आहे. (धोलपुर हे राज्य राजपूतान्यांत मोडते.) धोलपुराहून ८ मैलावर मुचकुंद नांवाचे पुराणप्रसिद्ध व रमणीय स्थान आहे. येथून मुचकुंदास जाण्यास पक्की सडक असून जाण्या येण्यास तांगे मिळतात.

धोलपुराहून आगरा—हे जी. आय. पी., ई. आय. आणि बी. बी. सी. आय. रेलवेचे जंक्शन असल्याने व शहर फार अफाट असल्यामुळे एकंदरीत आठ स्टेशन्स आहेत. आगरा हे शहर इतिहासप्रसिद्ध आहे व येथील व्यापार दांडगा. मोगल सम्राट अकबर ह्याने तीन किल्ले बांधिले व तिन्ही यमुनेच्या काठी. हे किल्ले दिल्ली, आगरा आणि प्रयाग येथील होत. ह्या तिन्हीं किल्ल्यांत आगऱ्याचा किल्ला वाखाणण्यासारखा आहे. आगरा येथील इमारती प्रसिद्धच आहेत. शाहजहान बादशाहाचे मयूरासन पाहण्याचे सौभाग्य जरी आमच्या नशीबीं नाही तरी ज्या प्रचंड शिल्लेवर हे सिंहासन ठेविले जात होते ती शिला अद्याप तेथे आहे. ह्या शिल्लेचा दगड काळा गुळगुळीत असून त्यांत आरशाप्रमाणे पाहणाराचे तोंड दिसते. किल्ला सकाळी ८-१० आणि सायंकाळी ४-६ पर्यंत उघावयास मिळतो. किल्ला पाहण्याकरितां फी द्यावी लागते. आठ बारा



आणे दिले असतां एखादा वाटाड्या किल्ल्यांतलि प्रेक्षणीय स्थलें.  
दाखविण्याकरितां मिळूं शकतो.

कोठ्यावाधि रुपयांचा फडशा पाडून शाहजहां बादशाहानें आपल्या  
लाडक्या ‘बीबी’ करितां बांधलेला ताजमहाल जगांतल्या सात चमत्कारां-  
पैकीं एक असून ह्या भव्य आणि अप्रतिम इमारतीनें आपल्या  
जन्मदात्या जनकाचें नांव एखाद्या सत्पुत्राप्रमाणें अमर केलें आहे. ही  
भव्य इमारत यमुनेच्या कांठीं आहे. ताजमहाल पाहण्याकरिता फी द्यावी  
लागत नाहीं. ह्याशिवाय आगन्याच्या आसपास आणखी किती तरी  
इमारती आहेत. एतमादेउद्दौला, सिकंदरा (अकबरची कबर), फतेहपुर  
सिकरी हीं स्थलें प्रेक्षणीय आहेत. येथें संगमरमरी दगडावर कोरीव काम,  
जरीचें व फूलदार काम उत्तम होतें. येथील पेठा (मिठाई) प्रसिद्ध आहे.

आगन्याहून मथुरा—हें कृष्ण परमात्म्याचें लीलास्थान.  
त्याची प्रशंसा करणेंच कठिण. मथुरेचे पेढे व धाबळी प्रसिद्ध आहेत.  
मथुरेजवळ गोकुल, गोवर्द्धन व वृंदावन आहेत. येथील कृष्णलीला  
पुराणांतरीं वर्णिलेल्या आहेतच. हीं स्थानें पाहून थोडक्या वेळा करितां  
कां असेना मनास शांतिसुखाचा अनुभव मिळतो आणि “ हे प्रभो ! तूं  
धन्य आहेस ” असे उद्गार निघाल्यावांचून राहत नाहींत. मथुरेंत  
यमाद्वितीयेचें बहिण भावाचें स्नान पुराणांत सांगितलें आहे. स्नान केल्यास  
यम यातना होत नाहींत. होळींत निरनिराळ्या रंगाच्या गुलाळाचा बहार,  
कार्तिक शुद्ध १ ( अन्नकूट ) स अन्नाच्या राशीच्या राशी आणि  
जन्माष्टमीच्या उत्सवांत नाना प्रकारच्या सुंदर झाक्या पाहणें प्रारब्धा-  
त्रांचून नाहीं असें म्हटल्यास अतिशयोक्ति होणार नाहीं.

मथुरेहून दिल्ली—दिल्लीत देखील २-४ स्टेशन्स आहेत.

उतरण्याकरिता दिल्ली जंक्शन स्टेशनापासून अर्ध्या पाऊण मैलावर महाराष्ट्रीय स्नेहवर्धक समाजाची जागा आहे. येथे महाराष्ट्रियांची उतरण्याची व्यवस्था मंडळी फार चांगली ठेवते. दिल्लीस जातांना दिल्ली पाहण्याची जी उत्सुकता ती दिल्लीस पाय ठेवतांच पार मावळून जाते. १८ अक्षौहिणी सैन्याचा नाश कसा झाला; द्रोण, कर्ण, भीष्म-पितामह, बालवीर अभिमन्यु याचे पराक्रम; साध्वी द्रौपदीचा छळ, पांडवांकरिता तयार केलेले लाक्षागृह, इत्यादि एक की दोन शेकडों गोष्टींचे स्मरण होऊन मन उद्विग्न झाल्यावांचून राहात नाही. त्या गोष्टीं जरी फार जुन्या झाल्या आहेत तरी त्यांची स्मृति अद्यापि प्रत्येक खऱ्या हिंदूच्या हृदयांत ताजी आहे. बरे परवां वडलेल्या तीनशे वर्षांपूर्वीच्या ताज्या गोष्टीकडे लक्ष्य दिले तरी हीच स्थिति—कोठे अकबर बादशहाचा मान व कोठे शेवटच्या मोंगल बादशहाचा अपमान.

दिल्लीस ऐतिहासिक स्थळें पाहण्यासारखीं पुष्कळ आहेत हें काहीं नव्याने सांगायलास नको. कुतुबमिनार, पुराणा किल्ला (पांडवांचा किल्ला), हुमायूंची समाधि, जुम्मा मसजिद, जंतर मंतर अर्थात् वेधशाळा, चांदणी चौक, किल्ला, व्हाइसरीगल लॉज, सेक्रेटरियट बिल्डिंग इत्यादि स्थळें पाहण्यासारखीं असून तांगा भाडे ३-४ रुपये आणि वेळ ६-७ तास लागतो. दिल्लीचा व्यापार आगऱ्यापेक्षाही दांडगा आहे.

ऐतिहासिक दुर्घटनांचे स्मरण होऊन मनास उल्हास न होतां उलट जास्तच त्रास होतो म्हणून मनाची धाव परत जाण्याकडे होते. सबब आपण देखील मनास न दुखवितां परत जाऊं या.

दिल्लीहून मथुरेपर्यंत आल्या वाटेनेच परत यावे लागते. मथुरेहून भरतपुर, बयाना, सर्वाई माधवपुर, कोटा, शामगढ, नागदा, रतलाम, बडोदा, भडोच, सुरत वरून मुम्बईस जातां येते किंवा दिल्लीहून अलवर, जयपुर, अजमेर पहात पहात अहमदाबादेवरून परत आपल्या बिन्हाडीं जातां येते. ह्या दुसऱ्या मार्गाने अलवर व जयपुर पाहून अजमेरीत पुष्करराजचे दर्शन घेण्याचे पुण्य पदरीं पाडतां येते.

---

# शिंदे घराण्याचा त्रोटक इतिहास.

इ

तिहास प्रसिद्ध शिंदे घराण्याचे मूळ पुरुष राणोजी होत. पुण्याजवळ कन्हेर खेडा म्हणून एक गांव आहे तेथचे हे पाटील. धरीं माशा मारीत बसण्यापेक्षां नशीबाची परीक्षा पहावी म्हणून यांनीं पेशव्यांच्या लष्करांत चाकरी धरली. अंगीं करतबगारीची धमक व अंग मोडून काम करण्याची हौस या व इतर गुणांनीं हे मंडित असल्यानें ते पायरी पायरीनें वाढत जाऊन सरते शेवटीं माळव्याचे सुभेदार बनले. त्यांचा अंत शुजालपुराजवळ राणोगंज येथे १७४७ त झाला.

जयाप्पा हे मूर्तिमंत पराक्रम होते. त्यांनीं राजपुतान्यावर स्वारी केली त्या वेळीं मारवाडांत नागोर मुक्कामी ई. स. १७५४ मध्ये विश्वासघाताने त्यांचा खून झाला.

जनकोजी हे पानिपतच्या लढाईत ई. स. १७६१ मध्ये त्यांचे चुलते तुकोजी यांचे बरोबर मारले गेले. हा आधुनिक कालचा अभिमन्यूच होय.

दत्ताजी हे ई. स. १७५९ मध्ये दुराणीबरोबर लढाई झाली त्यांत मारले गेले. ते रणांगणांत घायाळ होऊन पडले असतां कृतुबशहाने नीचपणाचे प्रदर्शन करण्याकरितां त्या घायाळ वीराच्या छातीवर पाय

होऊन विचारलें कीं “अब फिर लढेगा ?” त्यावर त्या नर केसरीनें असें उत्तर दिलें कीं “बचेंगे तो फिर लढेंगे.”

जोतीबा हा ई. स. १७४३ त बुंदेल्यांशीं लढतांना कामीं आला. तुकोजी पानीपतच्या लढाईत मारले गेले.

ह्या नंतर महादजी आपल्या पित्याच्या गादीचे वारस झाले. ग्वाल्हेर रियासतीचा संस्थापक हाच पुरुष होय. असें म्हणतात कीं महादजी आणि दौलतराव ह्या दोन व्यक्ती त्या काळीं इतक्या महत्वाच्या होऊन गेल्या कीं त्यांच्या कारकिर्दीचें वाचन केलें असतां अठराव्या आणि एकोणिसाव्या शतकांतल्या हिन्दुस्थानच्या इतिहासाचें सिंहावलोकन केल्याचें पुण्य पदरीं पडणार आहे.

महादजी ई. स. १७६५ मध्ये दक्षिणेंतून माळव्यांत परत आल्या नंतर त्यांनीं १७६९ मध्ये आपल्या कारकिर्दीस आरंभ केला. सर्व हिन्दुस्थान मराठ्यांच्या एकछत्री अमलाखालीं आणवें असा यांचा मानस होता, पण तो सफल व्हावा अशी ईश्वरी योजना नव्हती.

ई. स. १७८२ मध्ये यांच्या कर्तृत्वशक्तीला फारच सुंदर क्षेत्र लाभलें. हिन्दुस्थानच्या इतिहासांत महत्वाचा फरक घडवून आणणारा सालवईचा तह महादजीनें इंग्रजांना पाठीशीं घालून केला व त्यांत त्यांना मराठ्यांचें स्वातंत्र्य कबूल करण्यास भाग पाडलें. महादजीची कर्तबगारी व मुत्सद्दीपणा याचवेळीं सर्वांच्या प्रत्ययास आला. दोन्ही पक्षांना समाधानकारक तह घडवून आणल्याबद्दल इंग्रजांनीं खुश होऊन त्यांना बराच प्रांत नजर केला.

तसेच दिल्ली येथे मोगलांच्या राजकारणात घडवून घ्यायची  
 तेथे महत्वाची क्रांती घडवून आणली. ई. स. १७८५ मध्ये दिल्लीतले  
 बंड मोडून महादजीने तेथे स्थिरस्थावर केले व आंधळ्या बादशहाला  
 दिल्लीच्या तख्तावर बसवून आपण स्वतः त्याचे वजीर बनून मुसलमानी  
 रियासतीचा कारभार पाहू लागले. शाहआलम आंधळा व महादजी  
 पायाने लंगडे असल्याने लोक त्यांना “ लंगडे वजीर व अंधे बादशाह ”  
 म्हणत असत. महादजीच्या या कामगिरीबद्दल हिन्दुस्थानांतला बराच  
 मोठा भाग यांच्या छत्राखाली आला.

महादजीने आपल्या लष्करांत डी बॉईन सारखे लष्करी हाल-  
 चालीत पूर्ण वाकबगार असे फ्रेंच अमलदार नोकरीस ठेविले होते व त्या  
 मुळे शिद्यांचे लष्कर आधुनिक पद्धतीवर कवायत शिकून तयार झाले  
 होते व म्हणून इतर राजे त्यांस वचकत असत. महादजीने राजपूतांना  
 लालसोट व पाटन येथे चांगलेच जेरीस आणले व होळकरांना ई.  
 स. १७९३ मध्ये लखेरां मुक्कामी चांगलीच धप्पड दिली. मध्यान्हीच्या  
 सूर्याप्रमाणे अखिल भारतवर्षाच्या राजकारणावर प्रखर प्रकाश  
 पाडणाऱ्या महादजीचा अंत ई. स. १७९४ मध्ये पुण्याजवळ  
 वानवडी येथे झाला. महादजी आणखी जगले असते तर  
 मराठ्यांच्या इतिहासाला निराळेंच वळण लागले असते.  
 खरोखर शिंदे घराण्याचे वैभव त्या वेळीं कळसास पोचले होते.

महादजीना स्वतःची औरस पुत्र नसल्याने त्यांचे नातू दौलतराव  
 गादीचे हक्कदार झाले. दौलतरावाचे वय यावेळीं केवळ १५ वर्षांचे  
 होते. महादजीची व दौलतरावाची तुलना केली तर एकाने कमविले

च दुसऱ्यानें गमविलें असेंच म्हणावें लागेल. शिंयांच्या स्वातंत्र्याला पारतंत्राचें ग्रहण यांच्याच पासून लागलें हें खरें आहे. याबद्दल दौलतराव कितपत जबाबदार आहेत याचा निर्णय देण्याचें काम इतिहासज्ञांचें आहे. तरी पण हें असें कां झालें ? याला कारणें कोणतीं ? दौलतराव पराक्रमी नव्हते काय ? हो, दौलतराव पराक्रमी होते, योद्धे होते, शूर होते आणि धाडसी होते. दौलतराव या गुणांनीं मंडित नसते तर त्यांची इंग्रजांशीं लढाई देण्याची छातीच झाली नसती. मग शिंयांच्या स्वातंत्र्याला साता समुद्रा पलीकडून येणाऱ्या मूठभर इंग्रजांनीं गट्ट कां करून टाकलें ? याला कारण यांचे हेच झाले. दौलतराव आपल्या सासऱ्याच्या म्हणजे सर्जेराव वाडगांच्या हातांतलें बाहुलें बनले. सासऱ्यानें आपल्या जावयाला पूर्णपणें प्राप्तलें होतें. सर्जेरावाच्या नादीं लागून दौलतरावानें प्रत्यक्ष आपल्या आयांचा छळ केला व त्यांना दारोदारी हंडावयास लावलें. शिवाय पैसे उकळण्याकरितां पुण्यांत यांनीं जो धुमाकूळ घातला तो इतिहासज्ञांस विदितच आहे. अस्तु.

ई० स० १८०३ च्या अंजनगांवच्या तहाप्रमाणें महादजीनें कमविलेला सर्व मुलख यांना परत करावा लागला व दौलतरावानें “सबसिडियरी सिस्टिम” चें पाणिग्रहण केलें. १८१० त यांनीं विद्यमान लष्कर शहरचा पाया घातला आणि १८२७ मध्ये त्यांचा अंत झाला.

दौलतरावानंतर त्यांचे दत्तक पुत्र जनकोजी गादीवर आले. यांच्या दुबळ्या कारकिर्दीत महत्वाच्या कोणत्याच गोष्टी घडल्या नाहींत किं-  
बहुना ती मिळमिळीतच झाली. राजघराण्यांतील कलह आपसांती

यादत्रमुळें हे विचारे जेरसि आले. यांच्या मृत्यू नंतर शिद्यांचें इंग्रजांशीं वितुष्ट आलें. जनकोजी १८४३ मध्ये मृत्यु पावले.

जनकोजी नंतर जयाजीराव गादविर बसले. यांच्या कारकिर्दीत राज्याची घडी नीट बसविली गेली. इतकेंच नव्हे तर नव्या राज्यपद्धतीचा पाया यानींच घातला आणि याच पायावर राज्याची विद्यमान इमारत उभी टाकली आहे. स. १८५७ सालच्या बंडांत हे बंडवाल्यांना सामील न होतां इंग्रज सरकारांशीं एकनिष्टपणें वागले. या आणीबाणीच्या प्रसंगी रावराजा सर दिनकरराव राजवाडे यांचा राजकीय सल्ला फारच उपयोगी पडला. शिंदे बंडांत सामील झाले असते तर “हिंदुस्थानाच्या नकाशावरचा तांबडा रंग साफ पुसून टाकावा लागला असता” असे त्या वेळच्या इंग्रजी अंमलदारांचें म्हणणें आहे.

स. १८७६ मध्ये त्या वेळचे प्रिंस आफ वेल्स म्हणजे सातवे एडवर्ड बादशहा यांचें स्वागत महाराजांनीं आपल्या नवीन बांधलेल्या सुंदर राजवाड्यांत—“जयविलासांत”—मोठ्या थाटानें केलें. सन १८७७ च्या दिल्ली दरबारांत हे स्वतः जातीनें हजार राहून त्यांनीं तेथें आपली व इतर राजे महाराजांची राजनिष्ठा योग्य शब्दांत व्यक्त केली. यांचा अंत स. १८८६ मध्ये झाला.

कै. माधवराव महाराज हे दुसरे महादजांचे होत. शिद्यांच्या घराण्यांत औरस संततीला यांच्याच पासून प्रारंभ झाला. यांच्याच कारकिर्दीत राज्याची सर्वांगीण सुधारणा झाली. यांनीं राज्याकरितां काय केलें असा वेडगळ प्रश्न करण्यापेक्षां राज्याकरितां काय केलें नाहीं असें म्हटलें असतां आस्त शोभेल. किंबहुना यांच्या कारकि-



र्दीचा आढावा काढणें म्हणजे आकाशाला गवसणी घालण्याइतकेंच  
 हास्यास्पद आहे. हे प्रजेला पुत्रवत् मानीत असत. प्रजेने शांति सुखाचा  
 पूर्ण अनुभव घ्यावा म्हणून हे अहोरात्र झटत असत. महाराज नेहमी  
 म्हणत असत कीं मी प्रजेचा “अन्नदाता” नसून प्रजा माझी “अन्नदात्री”  
 आहे.

इतिहासाची पुनरावृत्ति होते असें जें म्हणतात तें काहीं खोटे  
 नाही. अठराव्या शतकांतले महादजी आणि विसाव्या शतकांतले  
 माधव महाराज यांच्यांत फक्त काल भिन्नत्व आहे. नाहीं तर दोघांत  
 मोठेंच चमत्कारिक व सुंदर साम्य आहे. एकाचे जे गुण तेच दुसऱ्याचे.  
 शेवैही मोठे शूर, पराक्रमी व धाडसी होते. दोघेही राजकारणांत पूर्ण  
 चाक्रवर्गार, मुत्सद्दी तर हेच. दोघांनीं इंग्रज राज्य कर्त्यांच्या गळ्यांत हात  
 घालून चहा पति पति आपले राजकारणाचे डाव हंसत खेळत खेळून  
 वेतले. इंग्रजांना पाठीशीं घालावें तर यांनीच.

शिवाय विधाता यांना गुणावगुणाला सारखेपणा अर्पण  
 करून स्वस्थ बसला नाही. त्यानें जी मूस महादजीकरितां तयार केली  
 होती तीच माधव महाराजाकरितां काळजीपूर्वक जपून ठेविली होती.  
 कारण या दोघांच्या चेहेरे पड्डीत देखील, इतकें बेमालूम साम्य साधलें  
 होतें कीं तसें इतरत्र क्वचितच आढळून येईल. आपण जर महादजी व  
 माधवराव यांची छायाचित्रें जवळ जवळ ठेऊन तुलनात्मक दृष्टीनें  
 विचार करूं लागलों तर आपल्याला काय दिसून येईल ? एकाचे जसे  
 पाणीदार टपोरे डोळे तसेच दुसऱ्याचेही आहेत. एकाचे जसे भव्य  
 कपाळ तसेच दुसऱ्याचे, तच गोष्ट नादांची. दोघांच्या तोंडावर दैवी

तेज झळकत आहे. दोघांच्या मुद्रेवरून असे कळून येते की ते स्वामिभक्त व महान ईश्वरभक्त असावेत आणि तसे होतेही. या दोघां वीर पुरुषांत तीळ उणा राहू नये म्हणूनच की काय महादजीचा एक पाय पानीपतच्या संग्रामांत लंगडा झाला आणि दुसऱ्याचा एन्जिनच्या अपघाताने अधू झाला होता. खरोखर महादजीचा पोशाख माधवरावांना व माधवरावांचा महादजींना घालून जर दोघांची छायाचित्रे घेतां आलीं असतीं तर कोण कोणता हे ओळखण्याकरितां एखाद्या कुशल आणि मर्मज्ञ चित्रकाराला बोलवावे लागते.

माधव महाराजांची मातृभक्ति तर फारच अवर्णनीय होती. मोगल सम्राट शहाजहानने आपल्या प्रियेच्या प्रेमाने बेहोश होऊन तिच्या करितां सुंदर ताजमहाल बांधला, यांत काय नवल ? माधवरावांनीं तर मातृभक्तीत तल्लीन होऊन आपल्या जन्म देणाऱ्या आईची स्मृती नेहमी जागृत ठेवण्याकरितां त्यांची छत्री शिवपुरीत लाखो रुपये खर्च करून उभी केली. इतकेच नव्हे तर मरणानंतर देखील आईचे सान्निध्य लाभवे म्हणून आपली छत्री आई जवळच उभारण्याची इच्छा प्रगट केली होती आणि त्याप्रमाणे हल्लीं छत्रीचे काम चालू आहे. एकाच्या कृतींत मूर्तिमंत प्रेम आहे तर दुसऱ्याच्या कृतींत पावित्र्याचा निर्मल झरा खळखळ वहात आहे.


अशा या धोर विभूतीचे चरित्र लिहिणे कांहीं सोपें काम नाही. “स्तवार्थं तुझिया तुझ्या सम कवी कधीं जन्मती” एवढे म्हणण्यापलीकडे विचारा लेखक अधिक काय करूं शकणार ?

जार्ज जयाजीराव—यांचा जन्म तारीख २६ जून सन १९१६ चा झाला. हे अद्याप बालवयांत आहेत. या गोड गुलाबाचा विकास

होऊन त्याचा परिमल चहूंकडे पसरायला अजून बऱ्याच अवकाशाची गरज आहे यांच्या शिक्षणाचा सर्व भार राजमातेवर आहे. शिक्षण संबंधांत त्या फार कडक नजर ठेवतात. शिक्षणाकरितां अनुभवी व विद्वान लोकांची योजना करण्यांत आली आहे. शिवाय राव साहेब लक्ष्मणराव भास्कर मुळे, एजुकेशन मेम्बर, हे नेहमीं त्यांची परीक्षा घेत असतात आणि त्यांत ज्या त्रुट्या त्यांच्या नजरेसे येतात त्यांची समजूत देऊन त्या दूर करण्याचा प्रयत्न करतात. महाराजांस मराठी, हिंदी, उर्दू, इंग्रजी ह्या भाषा व इतर विषय शिकविले जातात. त्याशिवाय डिल, फुटबॉल, हॉकी इत्यादि खेळ व मिलिटरीचे शिक्षण देण्यांत येत आहे. महाराज घोड्यावर चांगले बसतात व नेम मारण्यांतही कुशल आहेत. कांहीं दिवसापूर्वी त्यांनीं एका सिंहाची शिकार केली. वयाच्या मानाने हे अचाट कृत्यच म्हटलें पाहिजे. “खाण तशी माती, जाती तशा पोती” ही म्हण खोटी नव्हे. हिऱ्याच्या खाणींत हिरेच निपजणार. इंग्रजी शिक्षण देण्याकरितां विलायतेहून एक फार मोठे विद्वान गृहस्थ आले आहेत. त्यामुळे या ठिकाणीं पूर्व आणि पश्चिमेचे मधुर मीलन झाले आहे. गेल्या माधव जयन्तीच्या वेळेस महाराजांनीं जे निर्भोडपणाने “रिसिटेशन” म्हटलें त्यावरून ते चांगले वक्त निपजतील ह्यांत शंका नाही.

कै. माधव महाराजांच्या इच्छेप्रमाणें गवर्नमेन्टने महाराजांच्या बाल कालांत १० मेम्बरांची कौन्सिल ऑफ रीजन्सी नेमली आहे. ह्या कौन्सिलच्या प्रेसिडेन्ट मोठ्या महाराणी साहेब आहेत. कौन्सिलचे काम व्यवस्थित चालते ही आनंदाची गोष्ट आहे.

# ग्वाल्हेर संस्थानची भूगोलसंबंधी माहिती.



मध्यहिंदुस्थानांत जीं लहान मोठीं संस्थानें आहेत त्यांत ग्वाल्हेर हें मोठें संस्थान आहे. ह्याचें क्षेत्रफळ २३,३८३ चौरस मैलां व मनुष्यसंख्या जवळ जवळ ३२ लक्ष आहे.

जरी राजकीय दृष्ट्या ग्वाल्हेरचा संबंध मध्यहिंदुस्थानाशीं नाही तरी भूगोलच्या दृष्टीनें हें संस्थान मध्यहिंदुस्थानांत मोडते

**मर्यादा (सीमा)**—उत्तरेस चम्बल नदी जी राजपूताना व संयुक्तप्रांत यांस ग्वाल्हेरहून वेगळीं करिते; पूर्वेस संयुक्तप्रांत व मध्यप्रांत; दक्षिणेस मध्य हिंदुस्थान आणि पश्चिमेस मध्य हिंदुस्थान व राजपूताना.

**राज्य विभाग**—ह्या राज्याचे मुख्य दोन भाग आहेत—एक उत्तरी ग्वाल्हेर म्हणजे ग्वाल्हेर-ईसागढ प्रांत व दुसरा दक्षिणी ग्वाल्हेर किंवा माळवा. एकंदर ११ जिल्हे व ३९ परगण्यांत राज्याची वांटणी आहे—(१) गिर्द, (२) भिंड, (३) तवरघार, (४) श्योपुर, (५) नरघर, (६) ईसागढ हे ६ जिल्हे ग्वाल्हेरप्रांतांत व (७) भेलसा, (८) उज्जैन, (९) शाजापुर, (१०) मंदसौर, (११) अमझरा हे ५ जिल्हे माळव्याप्रांतांत मोडतात.

**प्राकृतिक स्थिति**—उत्तरी ग्वाल्हेरची जमीन चांगली सुपीक नसून उन्हाळा व हिवाळा हे दोन्ही ऋतु कडक असतात, परंतु माळ-ब्याची जमीन काळी सुपीक असून दोन्ही ऋतु कडक नसतात. पावसाचे मान ३०-४० इंच आहे. उत्तरी ग्वाल्हेरच्या जमीनीत पाणी मुरत नसल्याने पिकास पाणी घावे लागते व ह्याकरिता मोटमोठाले बंद व काळे तयार करण्यांत आले आहेत.

**पहाड**—विंध्याचळ पर्वताच्या शाखा जिकडे तिकडे पसरल्या आहेत. कोणी पहाड दोन हजार फुटाहून उंच नाही.

**नद्या**—लहान मोठ्या बऱ्याच नद्या आहेत. त्यांपैकी चम्बळ (चर्मणवती), वेतवा (वेत्रवती), माही (मांढिष्मती), क्षिप्रा ह्या पुराण-प्रसिद्ध नद्या आहेत. ह्याशिवाय सिंध, पार्वती, कुंवारी, आसन, वसान, सांक, पहूज, सीप व कुन्हो ह्यांची गणना मोठ्या नद्यांत आहे.

**पीक**—सर्व प्रकारचे धान्य ह्या राज्यांत उत्पन्न होते. ह्यांत गहू, कापूस, ऊस, ज्वार मुख्य होत.

**धर्म**—हिंदूंची संख्या अधिक आहे. मुसलमान, जैन, भील, गोंड, इत्यादि जंगली हे मुख्य धर्म होत. ह्याशिवाय शीख, पारशी, क्रिश्चियन, आर्य समाजी हे थोड्या प्रमाणांत सांपडतात.

**खाणी**—इमारती दगड, गेरू, खडू, अंभ्रक, लोखंड इत्यादि.

**जंगल**—जंगलांत सर्व प्रकारचे लांकूड सांपडते. अमझन्या जिल्ह्यांत रोसा नांवाचा एक प्रकारचा घास होतो त्यापासून तेल काढतात. हे तेल वात नाशक असते.

**डाकघर**—मोठमोठ्या गांवांत स्टेटकडून डाकघरें आहेत व त्यांची व्यवस्था इंप्रजी डाकघराप्रमाणें आहे. ग्वाल्हेरचे पोस्ट कार्ड व टिकिट निराळे आहेत.

**सडका**—जवळ जवळ १,८०० मैल लांबीच्या सडका आहेत, राज्यांतील मोठमोठ्या गांवांला सडका असून त्यांवर डाकबंगले आहेत.

**रेलेच्या सडका**—मुख्य तीन रेल्वे लाइन्स आहेत—(१) ग्रेट इंडियन पेनिन्स्युला रेल्वे, मेन लाइन मुंबईपासून दिल्लीपावेतो गेली आहे. उज्जैन-भोपाळ व बीना-कोटा ह्या ब्रॅच लाइन्स. (२) बाम्बे बडोदा एन्ड सेंट्रल इंडिया रेल्वे ह्याच्या शाखा—उज्जैन-नागदा, अजमेर-खांडवा, बाम्बे-देहली. (३) ग्वाल्हेर लाइट रेल्वे. हिच्या ग्वाल्हेरपासून भिंड, शिवपुरी व श्योपुर अशा तीन शाखा आहेत.

**व्यापार**—व्यापाराची वाढ होण्याकरितां बऱ्याच सवलती देण्यांत आल्या आहेत. मोठमोठ्या गांवांत वर्षांतून एकदा मेळा लागतो. धान्याचे देवधेवीकरितां कित्येक ठिकाणीं पेठा आहेत.

**भाषा**—हिंदी बोलणारे सर्व राज्यांत सांपडतात. माळव्यांत माळवी बोलणारे जास्त प्रमाणांत आहेत.

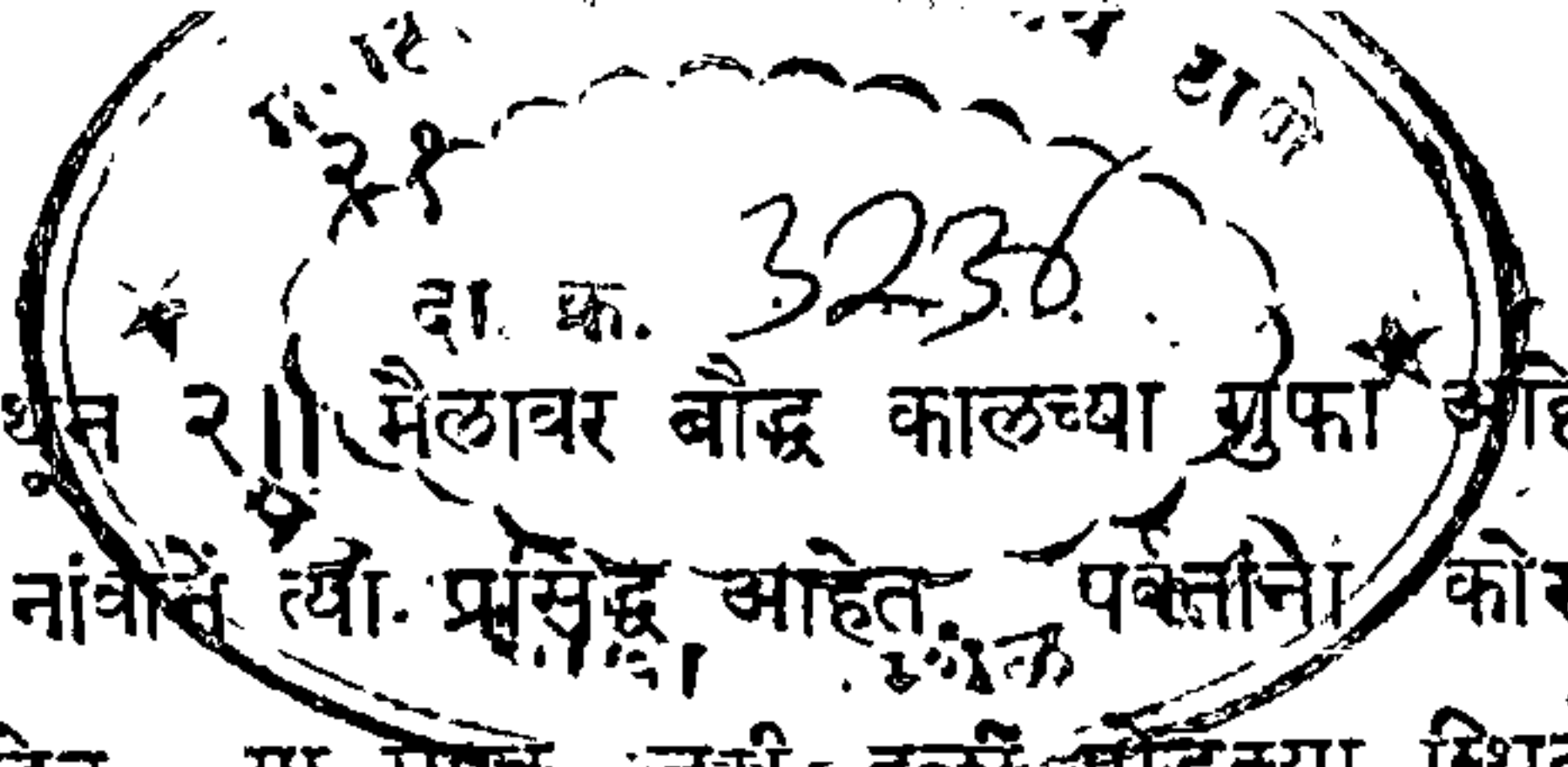
## प्राचीन वैभव



यद्यपि भारतवर्षाचें प्राचीन वैभव कालवशात् कराळ काळाच्या उदरांत गडप झालें आहे तथापि सुदैवानें अद्यापि देखील आह्लांस त्या वैभवाचें अवशेष, मोडक्या रूपांत कां होईना, पहाण्यास सांपडतात. ग्वाल्हेर संस्थानांत देखील अशा प्रकारचीं ऐतिहासिक स्थळें ईसवी सनाच्या पूर्वीचीं पुष्कळ आहेत. असल्या स्थळांचें ऐतिहासिक दृष्ट्या संशोधन करण्याकरितां दरबारनें आर्क्योलॉजिकल डिपार्टमेंट कायम केलें आहे. सदरहू डिपार्टमेंटनें इतिहासप्रसिद्ध ग्वाल्हेरच्या किल्ल्यांतील गुजरी महालांत एक संग्रहालय उघडलें आहे, त्यांत प्राचीन काळाच्या मूर्ति, शिलालेख, शिक्के, नाणीं वगैरे ठेविलीं आहेत.

बौद्ध काळाच्या जागा या संस्थानांत बऱ्याच ठिकाणीं आहेत. भेलसा जिल्ह्यांत बेसनगर व विघन, अमझन्यांत बाग, संदसौर येथें खेडिया भोपा आणि नरवर येथें राजापुर.

बेसनगरचें प्राचीन नांव "विदिशा." हें गांव बौद्ध धर्माचें मुख्य केन्द्र होतें. ह्याच्या आसपास पुष्कळ स्तूप आणि विहार आहेत. ह्यापैकीं सर्वांत मोठा सांचीचा. आतां हा भोपाळ राज्यांत आहे. सांदिर, मुनारी आणि सतधारेचे स्तूप भेलशाजवळ आहेत.



बाग (अमझरा) येथून २॥ मैलावर बौद्ध कालच्या गुफा आहेत.  
“पांडवांच्या गुफा” या नावाचे त्या प्रसिद्ध आहेत. पर्वताने कोरून  
हे विहार तयार केले आहेत. या गुफा जरी हल्ली मोडक्या स्थितीत  
आहेत तरी येथे जुन्या काळची कारागिरी पहावयास मिळते.

खेडिया भोपा (मंदसोर) येथील विहार पहाडाला कोरून तयार  
केला आहे.

ग्वाल्हेरच्या दक्षिणेस राजापूर (नरवर) वाचून कोठेही स्तूप  
ग्वाल्हेर प्रांतात सांपडत नाही. हिंदू आणि जैन स्मारके मात्र पुष्कळ  
जागी आढळतात.

बेसनगरचा गरुडस्तंभ आणि उदयागिरीची वराह मूर्ति पहाण्या-  
सारख्या आहेत.

सुहानिया (तवरघार), सुरवाया व तेरही (नरवर), कदवाह  
(ईसागढ) आणि उदयपुर, बडोह, व ग्यारसपुर (भेलसा) या सर्व  
जागी ई. स. ८००-१२०० च्या काळांत बांधलेली हिंदू मंदिरे  
पहावयास मिळतात. सुहानिया येथील मंदिर व इतर अवशेष पाहिले  
असतां असे वाटते की १०व्या आणि ११व्या शतकांत हे फार मोठे  
शहर असारे. माळव्याच्या उदयादित्य राजाने ११व्या शतकांत बांधलेले  
उदयपुरचे उदयेश्वर महादेवाचे मंदिर फारच सुंदर आहे. त्याच वेळची  
अनेक मंदिरे कदवाह येथे आहेत. मंदसोरजवळ एकाच दगडाचे मोठे  
दोन खांबे आहेत. हे खांबे राजा यशोधराने स्वतःच्या विजयस्मरणार्थ  
विजयस्तंभ म्हणून तयार केले असे म्हणतात. १०व्या शतकांत बांध-  
लेले सुरवाया, रनोद, तेरही आणि कदवाह येथील हिंदू आश्रम पाहून



असें वाटें कीं त्या वेळचें शिल्पशास्त्र फारच सुधारलेंलें होतें यांत शंका नाहीं फार कशाला ग्वाल्हेरच्या किल्ल्यांतला राजा मानसिंहाचा महाल पहा कीं तो देखील १५व्या शतकांतला राजपूत कारागिरीचा फारच सुंदर नमुना आहे.

“ जैनांच्या वेळचीं मंदिरें देखील या संस्थानांत कमीं आहेत असें नाहीं. ग्वाल्हेरच्या किल्ल्यांतल्या भव्य आणि ताडासारख्या उंच मूर्ति पाहिल्या असतां याची साक्ष सहज पटणार आहे. अशाच प्रकारच्या पण लहा मूर्ति चंदेरींत ही आहेत. जैनांचीं स्मारकें आणखी इतर ठिकाणीं पहावयास मिळतात तीं येणें प्रमाणें:—पदावली व सुहानिया (तवरघार), भीमपुर, सेसई व नरवर (नरवर), दूवकुंड (श्योपुर), इंदार, पचराई, गोलाकोट, बडोह व अहमदपुर (ईसागढ), गंधावल व मकसी (उज्जैन), नीमथोर (मंदसोर).

ग्वाल्हेर, उज्जैन व चंदेरी येथें मुसलमानी आमदानींतली कारागिरी सांपडते. उज्जैन जवळ कालियादेह येथें क्षिप्रा नदीचे पाण्याला नाना तऱ्हेचीं सुंदर वळणें देऊन त्या पाण्याला खेळविलें आहे. चंदेरी जवळ फतेहाबादचा महाल, चंदेरीची जुम्मा मसजिद आणि खास ग्वाल्हेरींत मुहम्मदगोस साहेबाची दरगाह हें मोगलांच्या वेळचें शिल्प कलेचें काम फारच सुरेख आहे.

नरवर आणि ग्वाल्हेर येथील किल्ल्यांतील इमारती प्रेक्षणीय नाहींत असें कोण म्हणेल.

उज्जैन (अवंती), बेसनगर (विदिशा), पवाया (पद्मावती), कातेवाल (कुंतलपुर), मंदसोर (दशपुर), तुमेन (तुंवन) हीं सर्व

प्राचीन शहरें आपल्या पूर्व गौरवाची साक्ष देण्याकरितां काळाळां न जुमानतां एखाद्या इमानीं चाकराप्रमाणें मोडक्या तोडक्या स्थितींत अद्यापि उभीं आहेत.

संशोधनाचें काम करण्याकरितां ही जमीन खोदून काढली तर प्राचीन इतिहासांतील बऱ्याच अंधारांत लपलेल्या ऐतिहासिक सत्यांवर प्रकाश पडणार आहे यांत शंका नको.

---



## ग्वाल्हेरचा किल्ला.

किल्ल्याच्या आश्रयाने महाराजा दौलतराव शिंदाने आपल्या राज्याच्या राजधानीची स्थापना केली त्याची थोडीशी माहिती येथे देणे योग्य वाटते. उत्तर हिंदुस्थानांत जे मोठमोठे किल्ले आहेत त्या

सर्वांत हा मुख्य होय. हा एका पहाडावर असून पुराण्या लेखांत या पर्वताचे नांव गोपाद्रि, गोपगिरी, गोपाचल असे आढळते. ह्याच्या पायथ्याशी पूर्वेचे ग्वाल्हेर शहर आहे आणि ह्याच शहराच्या नांवावरून या किल्ल्याचे नांव पडले असावे. या राज्यास ग्वाल्हेरचे राज्य म्हणण्याचे कारण तरी हेच.

या किल्ल्यांत ग्वालप नांवाचे कोणी महात्मा होऊन गेले. असे म्हणतात की या महात्म्याने सूर्य कुंडांतून पाणी आणून राजा सूर्यसेन कटवारचा कुष्ठरोग बरा केला. त्याच सूर्यसेनाने हा किल्ला बांधला. कित्येकांच्या मताने हा किल्ला इसवी सनाच्या तीन हजार वर्षा पूर्वीचा बनलेला आहे परंतु कित्येकांचे अनुमान असे आहे की हा किल्ला इसवी सनाच्या तिसऱ्या शतकांत बांधला गेला असावा.

या किल्ल्याचा ऐतिहासिक पत्ता हूण जातीच्या मिहरकुल नामक वीराने बनविलेल्या सूर्यमंदिराच्या शिलालेखावरून लागतो. हा लेख इ० स० ५१५ चा लिहिला असावा कारण की ५३३ मध्ये या राजाचा पराभव होऊन हा काश्मीरास परत गेला. त्यानंतर कन्नौजच्या भोज

देवानें आपला अधिकार येथे कायम केला. नंतर बरेच दिवस हा किल्ला तोमर राजपूतांच्या ताब्यांत राहिला. ह्या वंशांत मानसिंह नांवाचा फार पराक्रमी राजा होऊन गेला. हा ई०स० १४८६त गुदीवरचे बसला आणि ह्याने ३७ वर्षे राज्य केले. मानसिंहानंतर हा किल्ला आणि ह्याच्या आसपासचा प्रदेश मुसलमानांच्या ताब्यांत दीडशे वर्षपर्यंत राहिला. ई० स० १७६१त पानीपतच्या लढाईनंतर गोहदचा राणा लोकेन्द्रसिंहाने मुसलमानांपासून जिंकून आपल्या ताब्यांत घेतला परंतु स० १७६५त महादजीने गोहदच्या राण्याला जिंकून हा किल्ला आपल्या अधिकारांत घेतला. तेव्हापासून हा किल्ला शिद्यांच्या ताब्यांत आहे. मध्यंतरी काहीं वर्षांपावेतो राजकीय घडामोडीमुळे हा किल्ला इंग्रजांकडे होता परंतु आतां नेहमीकरितां शिद्यांच्या कब्ज्यांत आला आहे.

ह्या किल्ल्यांतील महालापैकी ४ हिंदू व २ मुसलमान लोकांनी बनविले आहेत. ह्यांत सर्वांत मोठा महाल म्हणजे राजा मानसिंहाचे मानमन्दिर. हा हिंदू कारीगरीचा उत्कृष्ट नमुना आहे. हा स० १५०७ मध्ये तयार झाला. त्याच राजाचा दुसरा महाल "गूजरी महाल." हा मानसिंहाने आपल्या मृगनयना नांवाच्या राणीकरितां तयार करविला होता.

ही मुलगी गूजर जातीची होती. राजाने हिच्याशी लग्न कराविले त्याची दंतकथा अशी आहे कीं एके दिवशीं राजा शिकारीला बाहेर पडला असतां त्यानें दोन बलाढ्य म्हशांला आपसांत भांडतांना पाहिले. इकडे एक तरुण मुलगी पाण्यानें भरलेल्या दोन घागरी आपल्या

डोक्यावर ठेऊन येत होती. हे म्हशे तिच्या रस्त्यांत आडवे आल्याने तिने दोन्ही म्हशांचे शिंग आपल्या हाताने धरून त्यांना वेगळे केले. राजाला तिची शक्ति आणि धैर्य पाहून आश्चर्य वाटले. “तुला इतकी शक्ति कोठून आली” असे राजाने विचारल्यावर तिने सांगितले की माझ्या गांवाजवळ जंगलांत एक पाण्याचा झरा आहे. हा प्रभाव त्या पाण्याचा आहे. शेवटी त्या राजाने त्या वीरकन्येस वीरपत्नी आणि वीरमाता बनविण्याचे मनांत आणिले. राजाचे म्हणणे तिने ह्या अटीवर कबूल केले की ह्या झऱ्याचे पाणी ग्वाल्हेरच्या किल्ल्यांत आले पाहिजे. राजाने तिचे म्हणणे कबूल केले आणि नहराने ते पाणी किल्ल्यांत आणले. ह्या महालांत हल्लीं आर्किअलाजीचे पदार्थ संग्रहालय आहे.

ह्या शिवाय दुसरे महाल जास्त महत्वाचे नसून त्यांची कारीगिरी देखील साधारणच आहे. शिवाय त्यांच्या संबंधी ऐतिहासिक माहिती ही विशेष नाही.

किल्ल्यांत मंदिरे आणि मूर्ति यांची विपुलता आहे. जैनी लोकांच्या देवतांच्या मूर्ति सर्व दूर आढळतात, परंतु मुसलमानीं अमलांत त्या छिन्नभिन्न करण्यांत आल्या. मंदिरामध्ये तीन मंदिरे पाहण्यासारखी आहेत, पहिलीं दोन “सास बहू” च्या नावाने प्रसिद्ध आहेत.

“सास बहू” चे मोठे मंदिर सन १०९३त तयार झाले असे त्यांतील शिलालेखावरून समजते. हे कळवाहा वंशातील राजा महिपालने तयार करविले. शिलालेखावर ह्या मंदिराचे नाव “हरिसदन” दिले आहे ह्यावरून हे विष्णु मंदिर असावे.

दुसरें मन्दिर ह्याच नमुन्याचें असून त्यापेक्षां लहान आहे-  
त्याला “ बहू ” चें मंदिर म्हणतात!

ही दोन्ही मंदिरे भारतीय शिल्पकलेचे जिवंत नमूने आहेत.  
मंदिराचें कोरीव काम अद्वितीय आणि प्रेक्षणीय आहे.

तिसरें मंदिर “ तेली की लाट ” ह्या नांवानें प्रसिद्ध आहे. ही  
फार मोठी आणि मजबूत इमारत आहे. हिला पाहून मंदिराचा भास  
होत नाही. ह्या मंदिरावर शिखर किंवा कळस मुळींच नाही. तेलंग  
देशांत अशा प्रकारचीं मंदिरे आढळतात, परंतु उत्तर हिंदुस्थानांत हा  
एक अद्वितीय नमुना आहे. गरुडाच्या कित्येक सुन्दर मूर्तिवरून  
हें वैष्णव मंदिर असावें. हें १० व्या शतकांत तयार झालें असावें.

चवथें मंदिर सूर्यकुंडावर सूर्यनारायणाचें. येथें सूर्याचें यंत्र आहे.  
हें मंदिर फार प्राचीन आहे. ह्याशिवाय जहांगीरी महालांत महादेवाचें  
मंदिर आहे. “ जयंती थोर ” नांवाचें मंदिर अलतमश बादशाहानें  
नष्ट केलें. ग्वालप मंदिर, चतुर्भुज मंदिर, मातादेवी, धोंडदेव इत्यादि  
लहान सहान बरींच मंदिरे आहेत. “चतुर्भुज मंदिर ” लक्ष्मण  
दरवाज्या जवळ आहे. येथें सं. ८७५-७६ चे पुष्कळ लेख आहे.

ह्या किल्ल्यावर पाण्याचा सांठा फार आहे. पक्के तलाव पुष्कळ  
असून त्यांत बरसाती पाण्याचा सांठा असतो. सूर्यकुंड हा सर्वांत  
मोठा तलाव आहे. दुसरा जौहर तालचे नांवानें प्रसिद्ध आहे.  
अलतमश बादशाहानें ह्या किल्ल्यास ११ महिनेपर्यंत वेढा घातला  
तेव्हां राजा सारंगदेवानें किल्ल्याच्या बाहेर येऊन फार भयंकर युद्ध

केले. त्यावेळेस त्याच्या ७० राण्यानीं “पहिले हमेंजु जौहर पारी, तब तुम जूझो कंध संहारी” असें म्हणून आत्माहुती दिली. या ऐतिहासिक घटनेच्या स्मरणार्थ हा तलाव बांधण्यांत आला. राजा तर रणांगणांतून पार निसटून गेला परंतु त्याचे १,५०० सोवती धारातीर्थी प्राणांस मुकले. “लक्ष्मण पोर” जवळ “अनार” व “सरद” नांवाच्या दोन बावड्या आहेत त्यांचे पाणी गोड व थंड असून ह्या बावड्या कधीच वाळत नाहीत. ट्रेन्हरनियरने ह्या किल्ल्याबद्दल ही विशेष गोष्ट सांगितली आहे कीं ह्यांत पाण्याचा चांगला पुरवठा आहे. ऐन साहेबाच्या कबरेजवळ किल्ल्या बाहेर एक टांकी आहे. चवथा तलाव “धोबी ताल.”

उरवाई दरवाज्या जवळ सात विहिरी आहेत. ह्या विहिरी फार खोल असून पाणी गार व गोड असते. अशा प्रकारच्या पाण्याचा सांठा दुसऱ्या किल्ल्यावर क्वचित सांपडेल.

ग्याल्हेरकडून किल्ल्यावर येण्यास पहिला दरवाजा म्हणजे “आलम-गीरी” दरवाजा. हा स. १६६० मध्ये तयार झाला. ह्या दरवाज्याचे आंत जो चौक आहे तेथे आलमगीराच्या वेळेस कचेरी होत होती. हल्ली त्या इमारतीस “कचेरी” म्हणतात.

दुसरा दरवाजा ह्याच्या पुढें मिळतो त्याचे नांव “बादलगढ.” हा १५व्या शतकाच्या हिंदु कारीगरीचा उत्तम नमुना आहे. हा दरवाजा कल्याणमल तवरच्या भावानें तयार केला होता. ह्या नंतर “हथिया पोर” जो मानमंदिरला लागून आहे. ह्या शिवाय कांहीं दरवाजे असून त्याचे विन्ह असून दिसतात. नंतर “भैरव

दरवाजा ” लागतो आणि नंतर “ गणेश दरवाजा ” गणेश सिंहाने हा दरवाजा स. १४२४ मध्ये बनविला. ह्या दरवाज्याजवळ “ नूरसागर ” नांवाचा तलाव आहे. त्याच्या पुढे मोतभिदखां जो या किल्ल्याचा किल्लेदार होता त्यानी बांधलेली एक मसजिद आहे. जवळच एक लहानसे मंदिरही आहे. ह्यांतील शिलालेखावरून स्पष्ट होते की पूर्वी येथे ग्वालपाचे मंदिर होते. हे तोडून मोतभिदखांने मसजिद बनविली. हे लहानसे मंदिर ग्वालप या नांवाने प्रसिद्ध आहे. हे नंतर कोण्या हिन्दूने तयार करविले असावे.

ह्यानंतर “ लक्ष्मण दरवाजा ” लक्ष्मणपाळ परिहाराने पहाडाला कोरून बनविला होता. ह्या दरवाज्याजवळ चतुर्भुज मंदिर आहे. येथे कन्नोजचा राजा भोजच्या वेळचे दोन शिलालेख स. ९३२-९३३ चे आहेत. किल्ल्याच्या भिंतीत या मंदिराजवळ ताजनिजामची कबर आहे.

“ हथिया पोर ” दरवाजा जवळ हत्ती आणि माहुत यांची फार मोठी मूर्ति होती. ह्याच मुळे ह्या दरवाज्याचे नांव पडले असावे. ही मूर्ति इब्नबूटा आणि बाबरने पाहिली होती असे म्हणतात.

“ नौचौकी ” जवळ “ घोडा पोर ” आहे. “ नौचौकी ” ती जागा आहे जेथे पूर्वी राजकीय कैदी ठेविले जात असत. “ गरगज पोर ” नैर्ऋत्येस आहे. जनरल व्हाइटने स. १८०४ मध्ये हा दरवाजा तोडला. शेवटी “ उरवाई ” दरवाजा. ह्या दरवाज्याने आतां हत्ती, घोडे मोटर, गाड्या वर जातात.



या शिवाय ह्या किल्ल्यांत मोठमोठ्या जैनी मूर्ति पहाडांत कोरले-  
 न्या आहेत. शिवाय किल्ल्याचे आंत वनश्रीची रम्य आणि मनोहर स्थाने  
 किती तरी पहाण्यासारखी आहेत. 'एकंदरीत हा किल्ला ऐतिहासिक  
 दृष्ट्या फार महत्वाचा असून येथे प्रेक्षणीय स्थले फार आहेत. हा एकच  
 किल्ला पाहिला म्हणजे राजपूत, मुसलमान, जैन इत्यादि कालाच्या  
 प्राचीन शिल्पकलेचे काम एकाच ठिकाणी पहाण्यास सांपडते.

# लष्कर, ग्वाल्हेर आणि मुरार.



ल्हेर संस्थानच्या राजधानीचे नांव लष्कर असून या शहराच्या उत्तरेस ग्वाल्हेर नांवाचे एक लहानसे गांव आहे. एके काळीं हे एक मोठे शहर होते. श्री. दौलतराव महाराजांनी या गांवाच्या दक्षिणेस दोन मैलांवर सैन्याच्या सुख सोईकरिता आपल्या छावणीचा तळ ई० सन १८१० त दिला. यालाच हल्लीं “ लष्कर ” म्हणतात.

हे शहर मुंबईहून रेल्वेने ७६३ मैल आहे. सन १८१८ पर्यंत येथे फौजेचा तळ होता, त्या काळीं साधारण इमारती वाचून येथे कोणतीच प्रेक्षणीय इमारत नव्हती. त्यानंतर इमारतीच्या बांध कामास प्रारंभ झाला. सगळ्यांत पहिले “ सरकारी देवघर ” ज्याला महाराज-वाडा म्हणतात बांधण्यांत आले. तदनंतर महाराजांच्या आश्रित सरदारांनी जेथे जेथे त्यांच्या पदकांचा तळ होता तेथेच आपले वाडे उभे केले— उदाहरणार्थ आंग्रे साहेबांचा गोठ, निंबाळकरांचा गोठ, बक्षीचा गोठ इत्यादि. ई० सन १८२२ पासून प्रत्यक्ष शहराच्या बांध कामाला प्रारंभ झाला. सराफा स्ट्रीट त्याच वेळीं तयार झाली. एकंदर शहराची रचना शिस्त बंद नसल्याने कै० महाराजा माधवराव साहेबांनी सिटी इम्प्रोव्हमेंटचे काम चालू करून बरीच सुधारणा केली.

हा शहराचा आकार घोड्याच्या नालेसारखा आहे. शहराच्या दोहों बाजूला डोंगर असून शहराची पूर्वेकडील बाजू खुली आहे. उत्तरेकडे

ग्वाल्हेरचा भव्य किल्ला एखाद्या स्वाभिनिष्ठ सेवकाप्रमाणे शहराच्या रक्षणाकरिता उभा आहे. ह्या इतिहासप्रसिद्ध किल्ल्याकडे नजर फेंकली असता त्याच्या भव्यपणाची साक्ष पटते आणि आपल्या गत वैभवाची व ज्या आपल्या पराक्रमी पूर्वजांनी सरकेला त्यांची आठवण होऊन क्षणभर मन उदास झाल्यावांचून रहात नाही. किल्ल्याच्या खाली सरकारचा विद्यमान फूलबाग नांवाचा राजवाडा आहे. खुद्द श्रीमंतांच्या स्वान्या जयविलास नांवाच्या महालांत राहतात. याच वाड्याजवळ 'मोतीमहाल' नांवाचा राजवाडा आहे. हल्लीं येथे गव्हर्नमेन्ट आफिसज आहेत. सदर फूलबागेत अजायबघर, जल बिहार, जमनाबाग, मोती तवेला इत्यादि प्रेक्षणीय इमारती आहेत.

फूलबागेला चार दरवाजे चारी दिशेला असून शहरांत येण्या जाण्याकरितां नदी दरवाजा आहे. उत्तरेकडील दरवाजाला मुरार दरवाजा म्हणतात. तिसरा दक्षिणाभिमुख. ललितपुर दरवाजा आहे. या दरवाजाने बाहेर आले असतां ब्रिक्टेरिया कॉलेजची भव्य व सुंदर इमारत दृष्टीस पडते. दरवाजाच्या बाहेर डावीकडे एलजिन क्लब आहे. या क्लबाची सर्व व्यवस्था साहेबी धाटावर आहे. विश्रंतीकरितां सायंकाळीं आफिसर्स येथे जमतात. अंमळ पुढे गेल्यावर जयारोग्य नांवाचा दवाखाना आहे. ह्या दवाखान्याजवळच एक लहानशा टेकडीवर देवीचे एक सुंदर मंदिर आहे. ह्या टेकडीच्या पायथ्याशीं दसऱ्याचे दिवशीं शमी पूजा होते. खरोखरच शहराच्या ह्या भागाचा देखावा फारच सुंदर व मोहक आहे. ललितपुर दरवाज्यासमोर ५० फुट रुंदीची मुंबईच्या चर्चो रोड सारखी एक विस्तृत सडक आहे. चवथा दरवाजा पूर्वाभिमुख असून फौजेच्या

हडेल हप करितां समोरच एक विस्तृत परेड आहे. ह्याशिवाय एक नवीन दरवाजा नुकताच कायम करण्यांत आला आहे. ह्याचें नांव गणेश दरवाजा. हा दरवाजा आफिसजच्या मंडळीस मोतीमहालांत जाण्या येण्याकरितां आहे.

कै. माधव महाराज सर्व धर्मांला समान दृष्टीनें पहात असत. त्याची साक्ष फुलबागेत नवीन तयार केलेल्या पार्कमध्ये सांपडते. जेथे हिंदु लोकां करितां राधाकृष्णाचें मंदिर आहे तेथेच मुसलमानांकरितां मसजिद आणि सिखलोकांकरितां गुरुद्वारा आहे. जवळ थियासॉफिकल लॉज देखील आहे.

शहरांत १८ मोठमोठे मे हल्ले आहेत. सराफा बाजार जवळ जवळ दिल्लीच्या चांदणीचौकासारखा आहे. सर्वांत मोठा रहदारीचा हम-रस्ता हाच असून इटालियन स्टाइलचे देशी दगडांचे बनलेले गोखे फारच शानदार आहेत. येथील दगडावर कोरीव काम प्रेक्षणीय आहे. दगडाच्या खाणी जवळच आहेत.

येथील हवा प्रत्येक ऋतूंत बहुधा तापदायक असून लोकांना भाळशीं करणारी आहे. शहरांत पाणी मुबलक असून गोड्या पाण्याच्या विहिरी जागजागीं भाढळतात. आपल्या पुत्रवत् प्रजेला ताप हाऊं नये म्हणून कै. माधव महाराजांने वाटरवर्क्सची स्कीम तयार केली असून ती अमलांत आली आहे. येथे रोगराई बिलकुळ नाही असें म्हटल्यास अयोग्य होणार नाही. ह्यावरून शहराचें आरोग्य कसें काय आहे हें कळून येण्यासारखें आहे. प्रजेच्या सोईकरितां जाग-जागीं इंग्रजी, यूनानी आणि आयुर्वेदिक औषधांची योजना केली

आहे. ई. स १९२१ च्या सेन्ससप्रमाणें लष्करची लोकसंख्या ८०,३८७ आहे. ह्यांत हिंदूंचा भरणा जास्त--मुसलमान, जैन, क्रिश्चियन, पारशी, शीख, आर्य समाजी वगैरे धर्माचे लोकही पुष्कळ आहे.

सार्वजनिक बोलण्याची भाषा हिंदी. दक्षिणी ब्राम्हण, मराठे, पारशी इत्यादि लोक वरांत आपआपली मातृभाषा वापरतात आफिसेजची भाषा व लिपी हिंदी. रेव्हेन्यू आणि फायनेन्स डिपार्टमेंट मधें थोड्या प्रमाणांत मराठींत जमाखर्च व पत्रव्यवहार होतो.

येथें नोकरपेशा व मेहनत मजूरी करून निर्वाह करणाऱ्या लोकांचा भरणा जास्त शेतकी व व्यापार करणारे लोक फार कमी.

येथें सर्व प्रकारच्या शिक्षणाची व्यवस्था आहे. शिक्षणाकरितां एक कॉलेज, दोन हाय स्कूलस, आणि दोन ए. व्ही. एम. स्कूलस आहेत. मराठ्याकरितां सक्तीचें मोफत शिक्षण आहे. मुलींकरितां महाराणीज गर्ल्स स्कूल असून टेन्ड मास्तरणी मिळण्याकरितां सेवासदन आहे. टेन्ड शिक्षकांची पैदास नार्मल स्कूलात होते. धंधे शिक्षणाकरितां टेक्निकल स्कूल असून कारपेन्टरी, वॉरिंग इत्यादि काम कित्येक स्कूलांत शिकविण्याची व्यवस्था आहे. सरदार व जाहागीरदारांच्या मुलांकरितां सरदार्स स्कूल आणि मुलींकरितां सरदार्स डाटर्स स्कूल आहेत. शिवाय विद्यमान कौन्सिलनें मेहरबान होऊन एज्युकेशन आणि मेडिकल या दोन खात्यांवर जास्त लक्ष पुरविण्याविषयीं जाहिर वचन दिलें आहे.

इमारतींत जयविलास महाल, मोतीमहाल, जीजा महाराणीचा स्टेच्यु, व्हिक्टोरिया कॉलेज, जयारोग्य हास्पिटल, जयाजी महाराजांचा

स्टेच्यु, अलिजाह दरबार प्रेस, व्हिक्टोरिया मेमोरियल मार्केट, छत्र्या, डफरिन सराय, सेन्ट्रल जेल, हाटेल ( इंप्रजाकरितां ), हिंदू हाटेल, श्री कृष्ण धर्मशाळा, इत्यादि मुख्य व प्रेक्षणीय स्थळे होत.

जयविलासार्चे बांधकाम इटालियन स्टाइलवर झाले आहे. या महालांत १०० फुट लांब व ५० फुट रुंद आणि ४० फुट उंचीचा एक विस्तीर्ण, भव्य आणि फारच सुंदर दरबार हाल आहे. ह्या हाल-मध्ये ठिकाठिकाणी सोन्याचे नक्शी काम फारच प्रेक्षणीय आहे. ह्याच महालाजवळ नौतलाव नांवाचा दुसरा महाल आहे. हल्लीं येथे राजकीय पाहुण्यांच्या राहण्याची सोय केली आहे. मोतीमहाल पेशव्यांच्या देवघराचा नमूना आहे. येथे संगमरमरी दगडावर फारच सुंदर काम केले आहे. जेथे हल्लीं पोलिटिकल मॅबर साहेब बसतात तेथे भितीवर रागरागिणी व दसव्याच्या प्रेसेशनचीं चित्रे भितीवर काढलीं असून जुन्या चित्र कलेच्या दृष्टीने प्रेक्षणीय आहेत. व्हिक्टोरिया कालेज, जयारोग्य हास्पिटल, टेक्निकल बिल्डिंग इत्यादि इमारतीं शिल्पकलेच्या दृष्टीने महत्वाच्या आहेत. व्हिक्टोरिया कॉलेज महाराणी व्हिक्टोरियाच्या ज्युबिली निमित्त स. १८८७ त बांधले गेले.

वाड्यावर जयाजी चौकांत जनरल पोस्ट ऑफिस, थिएटर ( टा-उन हाल ), व्हिक्टोरिया मेमोरियल मार्केट, हाय कोर्ट, इंपीरियल बँक ह्या सव इमारती शहराची शोभा वाढविण्याकरितां जणूकाय आपआपसांत स्पर्धाच करीत आहेत कीं काय असें दिसते. ह्या चौकांत संध्याकाळीं जाऊन तेथील भव्य व उंच इमारती बघून क्षणभर मुंबईचा भास झाल्याचून राहत नाही. कै. जयाजी महाराज कधीं कधीं जयविला-

सांतून कंपू कोठींत येऊन राहत असत. ही इमारत दखील पाहण्या-  
सारखी आहे.

## ( २ ) ग्वाल्हेर.

१० वर सांगितल्याप्रमाणे हल्लीं ग्वाल्हेर मोडक्या स्थितींत आहे. ह्याची लोकसंख्या १३,०३७ आहे. येथील कोटेश्वरचें मांदिर, मोहम्मद गोसची दरंगा व तानसेन (प्रसिद्ध गायनाचार्य) ची कबर प्रेक्षणीय आहे. तानसेनच्या कबरे जवळ एक चिंचेचें झाड आहे. त्या चिंचेचीं पाने खाल्हीं ह्मणजे आवाज खुलतो व गाण्यास मधुरता येते अशी लोकांची समजूत आहे.

## ( ३ ) मुरार

ग्वाल्हेरचे रेसिडेंट येथें राहतात. पूर्वी येथें इंग्रजी छावणी होती. हल्लीं महाराजांच्या फौजेचा बराच भाग येथें राहतो. रेसकोर्सची इमारत, एग्रिकल्चरच्या इमारती, जयाजी काटन मिल इत्यादि इमारती पाहण्या सारख्या आहेत. येथें लेदर फॅक्टरी व टेनरी हे दोन कारखाने असून कामही सुरेख होतें. स. १९२१ च्या सेन्ससप्रमाणें येथील लोकसंख्या जवळ जवळ २१,००० आहे.

## शिवपुरी ( सीपरी ).

इं

द्राचें नंदनवन अद्यापि कोणी पाहिल्याचें आमच्या स्मरणांत नाहीं पण वनश्रीनें नटलेली शिवपुरी पाहिली म्हणजे नंदनवनाची कांहीं कल्पना येण्यासारखी आहे.

शिवपुरी म्हणजे निसर्ग देवतेचें माहेरघर. माहेरीं मायेच्या माणसांत आल्यावर कन्येला सासरीं जावेंसे वाटत नाहीं हीच स्थिती शिवपुरीची आहे. हिचें पाळण्यांतलें नांव 'सीपरी' पण तिच्या जनकानें, लाडानें कां हेईना 'शिवपुरी' हें नांव दिलें आहे. कन्या आणि ती बोलून चालून राजकन्या मग त्यांत ती लाडकी मग काय विचारतां. तिच्या पित्यानें तिला नटवून सजवून नाना तऱ्हेचे अलंकार घालून अशा प्रकारें विभूषित केलें कीं तिचें सौंदर्य पाहून आपल्या नेत्रांचें पारणें फेडण्याकरितां प्रति वर्षीं किती तरी सृष्टि मातेचीं प्रेमळ लेंकरें येत असतात. ही बाळा देखील आपल्याला अमरत्व प्राप्त करून देणाऱ्या पित्याच्या ऋणांतून अंशतः तरी मुक्त होण्याकरितां तो धकून भागून घरी परत आला असतां त्याला गार वारा घालून श्रम परिहार करीत असे. कै. श्री. माधव महाराज उठल्या बसल्या शिवपुरींत जात असत ह्याचें इंगित तरी हेंच.

या गांवाचा ई० स० १५६४ पर्यंतचा विश्वसनीय इतिहास उपलब्ध नाहीं. ई० स० १५६४ मध्ये सम्राट अकबर मांडूहून परत येतांना



येथे आला होता. त्यावेळीं येथे जंगल आणि त्यांतलीं श्वापदे यांचाचून कांहीं नव्हते. वनांत नाना प्रकारचे पाण्याचे पाट हल्लींप्रमाणे मंजूळ गाणी गात वहात असत. जागजागीं लहान लहान टेकड्या होत्या आणि चंदन, शाल, देवदारु यांचे विशाल वृक्ष होते. वनवासी पशुपक्षी आपल्या गर्जेनें व कुजनानें एकच गोंधळ करीत होते. अकबरानें येथील बरेच रानटी हत्ती आपल्या बरोबर नेले. सतराव्या शतकांत हा प्रांत नरवरच्या कछवाहे राजांना जहागिरींत दिला गेला. शहाजहानाच्या कारकिर्दींत अमरसिंहानें बादशाहाशीं विद्रोह केल्याच्या आरोपावरून त्याजकडून हा प्रांत हिसकाऊन घेतला. कांहीं करारा नंतर पुन्हा हा प्रांत त्याला देण्यांत आला. ई. स. १८०० पर्यंत येथे कछवाहांचें राज्य होतें. नंतर सीपरींत शिंद्यांची सत्ता स्थापित झाली. ई. स. १८१७ च्या तहाप्रमाणे हा गांव इंग्रजांनी घेतला, परंतु पुढच्याच वर्षीं शिंद्यांनी आपल्या स्वाधीन करून घेतला. बरीच वर्षे येथे इंग्रजी छावणी होती. परंतु १८९८ मध्ये ही छावणी मोडळी.


शिवपुरीच्या नैसर्गिक गुणांवर लुब्ध होऊन कै. माधवराव महाराजांचें लक्ष तिनें सुमारे २५ वर्षा पूर्वीं वेधलें. ह्या पालटण्याकरितां राजघराण्यांतील मंडळीला सिमल्यासारख्या परदेशांत जाण्याचा प्रसंग येऊं नये म्हणून त्यांच्या दूरदर्शी मनानें शिवपुरीला हिल स्टेशनचें रूप देण्याचें घेतलें तेव्हांपासून ह्या गांवाला आजचे वैभव प्राप्त झाले आहे. ह्या कामीं त्यांनीं कोट्यावधि रुपये खर्च करून चांदपाठ्या सारखें सुंदर सरोवर, माधव विलास महाळ, सेक्रेटॅरियट, ताजमहालाशीं स्पर्धा करणारी आपल्या पुण्यश्लोक मातोश्रीची छत्री, भूराखो, बाणगंगा,

भदैया कुंड आणि अधिकारी वर्गाकरितां सुंदर बंगले तयार करून आपले स्मारक कायमचें येथें करून ठेविलें आहे. मेल्यां नंतर देखील आपल्याला मातोश्रीचा सहवास घडावा म्हणून कै. महाराजांनी आपली छत्री मातेच्या चरणाजवळ असावी अशी इच्छा प्रगट केल्यामुळे हल्ली त्यांच्या छत्रीचें काम येथेंच चाललें आहे. ह्या छत्रीचें काम अपूर्व आणि प्रेक्षणीय होणार आहे. स्टेशनच्या समोर थोड्याच अंतरावर एक प्रचंड हॉटेल आहे त्यांत इंप्रजी रीतीस अनुसरून सर्व प्रकारची उत्तम सोय आहे. ह्याशिवाय सराय व धर्मशाळा उतारुंकरितां आहे.

शिवपुरी ग्वाल्हेर संस्थानचें सेनिटरियम आहे. हें समुद्र सपाटीपासून १५१५ फूट उंच आहे. उन्हाळ्यांत देखील रात्री थंडगार बारा चालतो. ग्वाल्हेर लाइट रेल्वेच्या ग्वाल्हेर शिवपुरी सेक्शनचें हें टर्मिनस आहे. ग्वाल्हेरपासून शिवपुरी रेल्वेने ७२ माइल व आगरा बांबे रोडने ६३ माइल आहे. येथून झांशीला मोटर सर्विस आहे.

— — —

# उज्जैन, पवाया, नखर आणि चंदेरी.



## (१) उज्जैन.

सा कोण हिंदू असेल की ज्याने उज्जैनचे नांव ऐकले नसेल, हे फार प्राचीन शहर क्षिप्रा नदीच्या काठी आहे. ह्या शहराचा पत्ता ईस्वी सनाच्या कित्येक शतकापूर्वी पासून लागतो. हल्ली पेक्षा पूर्वी हे फार भरभराटीचे शहर असून येथे व्यापार फार दांडगा होता.

ऐतिहासिक दृष्ट्या हे शहर फार महत्वाचे आहे. बौद्ध काला पासून आजपावेतो या नगरीला किती धक्के सोसावे लागले हे इतिहास वाचणारांला सहज समजण्यासारखे आहे.

संवत्कर्ता महाराजा विक्रमादित्याची ही राजधानी. नंतर मौर्य, अशोक, चंद्रगुप्त दुसरा आणि कन्नौजचा हर्षवर्धन यांचे अधिकार येथे कायम झाले. १२व्या शतकापावेतो परमार राजपूतांच्या कब्ज्यांत उज्जैन राहिली. ई० स. १२३५ त अल्तमश बादशाहाने यावर कब्जा केला आणि कित्येक मन्दिरांला आणि त्यांत महाकालाचे मन्दिराला अपवित्र करून सोडले तेव्हां पासून सन् १७४३ पर्यंत मुसलमानांचा अधिकार राहिला. सन् १७४३ पासून स. १७५० पावेतो येथे पेशव्यांचा कब्जा होता आणि तेव्हांपासून आजपावेतो शिंद्यांच्या ताब्यांत आहे. सन् १७३३ त महम्मदशाहाने जयपूरचे महाराज सर्वाई जयसिंहास येथील सूबा नेमले.

जयसिंह विद्वान असून ज्योतिषशास्त्राचा भोक्ता होता. त्याने उज्जैन, जयपुर, दिल्ली आणि काशी येथे वेधशाळा स्थापित केल्या. उज्जैनची वेधशाळा जयसिंहपुण्यांत आहे. हा पुरा शहराच्या पश्चिमेस क्षिप्रा नदीच्या कांठीं आहे. ह्या वेधशाळेंत चार यंत्र आहेत. (१) सराट् यंत्र (२) नाडी वलय दक्षिण गोल यंत्र (३) दक्षिणोत्तर गित्ति यंत्र (४) अन्य पलभा यंत्र दिगंश यंत्र साहित.

राजकीय दृष्ट्या जरी उज्जैन ग्वाल्हेर संस्थानची राजधानी नाही तरी माळव्याप्रांताची राजधानी आहे असे म्हणण्यास कांहीं बाधा नाही. मनुष्यसंख्या ४३,९०८.

येथे व्यापाराची भरभराट आहे. सूत तयार करण्याचे आणि सूती कपडे विणण्याचे कारखाने आहेत. येथील लुगडीं, खण, कुंकू, उदबत्त्या, हुक्याच्या कैन्या प्रसिद्ध आहेत.

कै. माधवराव महाराजाने लोकांच्या सोईकरितां स. १९०६ त नळाची योजना करून दिली आहे. तसेंच शहराच्या इम्पूव्हमेंटचे काम संपादनाने जारी आहे.

येथील माधव कॉलेजांत पूर्वी बी. ए. पावेतोचें शिक्षण दिलें जात असे मध्यंतरी मेट्रिक पावेतो शिकाविण्याची व्यवस्था होती परन्तु आतां इन्टरमीजियेट क्लासेज कायम झाले आहे.

उज्जैन हें प्राचीन शहर असल्याने येथे पुष्कळ प्रसिद्ध व जुन्या इमारती असतील अशी सहज कल्पना करितां येते आणि ही कल्पना सत्य आहे. जुन्या इमारतीपैकी महाकालचें मन्दिर पहिल्या नंबरचें. कै. महाराजाने पूर्वाच्या मन्दिरांत पुष्कळ सुधारणा करून मन्दिराला

विशेष शोभा आणिली आहे. ह्याशिवाय भर्तृहरांची गुफा, मत्स्येन्द्रनाथ, गोपीचन्द्र आणि भर्तृहरांच्या मूर्ती पाहण्या सारख्या आहेत. चोवीस खंभा आणि त्याचा मुख्य दरवाजा उत्तम बनलेला आहे. क्षीर सागर, भांडेश्वर आणि गोगेश्वर महादेवांचे मन्दिर, गोपाल मंदिर, हरसिद्धी देवी, अनंत नारायण, दौलतराव महाराजांचा राजवाडा, जुम्मा मसजिद, भिरजा सहेबाची मसजिद, मौलाना सहेबाची कबर, रूमिची कबर, क्षिप्रेच्या कांठी शंकराची मूर्ति, राणेखांचा बाग, क्षिप्रेचे घाट, सिद्धवट इत्यादि जुनी व प्रेक्षणीय स्थले आहेत. नवीन इमारतीपैकी माधव कॉलेज, विनोद मिल, नजर अली मिल, सख्याराजा धर्मशाळा इत्यादि पाहण्या सारख्या आहेत.

वर्षातून तीन मोठे मोठे मेळे लगतात. त्यांत महाशिवरात्रीचा मेळा फार मोठा असतो. ह्याशिवाय प्रत्येक १२व्या वर्षी सिंहस्थाचा मेळा होतो, त्यांत लक्षावधि मनुष्य क्षिप्रेच्या स्नानाकरितां येतात.

उजैनपासून थोड्याच अंतरावर क्षिप्रेच्या कांठी भैरवगढास भैरवाचे फार जुने स्थान आहे. येथील जेलमध्ये सतरंज्या व गालांचे उत्तम बनतात. शिवाय येथे पासोड्या रंगल्या जातात. रंग टिकाऊ व उत्तम असतो.

## (२) पवाया ( पद्मावती ).

पद्मावती, कांतिपुरी आणि मथुरा ह्या तीन राजधान्या नाग राजांच्या असण्याबद्दल विष्णुपुराणांत उल्लेख आहे. ह्या पलीकडे ह्या पुराणांत कांहींच माहिती दिली नाही. ह्यापेक्षां जास्त माहिती भवभूतीच्या मालती माधवांत सांपडते. ह्या भूगोल सम्बन्धी माहिती

बदल भवभूतीचे जितके उपकार मानावे तितके थोडेच आहे. जर ही माहिती उपलब्ध नसती तर पद्मावतीचा पत्ता लागणे कठिण झाले असते. ती माहिती येणेप्रमाणे:—

- (१) पद्मावती ही नगरी सिंधु आणि परा ह्या दोन नद्यांनं वेष्टिली आहे.
- (२) ह्या नगरीजवळ सिंधु नदीचा जलप्रपात आहे.
- (३) सिंधु आणि मधुमतीचा संगम देखील ह्या नगरीजवळ आहे आणि ह्या संगमावर सुवर्णबिंदु महादेवाचें स्थान आहे.
- (४) लवण नदी ह्याच नगरीजवळून वाहते.

विलसन साहेबानें पहिलें पद्मावती हीच उज्जयनी असें दाखविलें. नंतर वऱ्हाडांत असावी असें त्याचें म्हणणें कारण भवभूतीचें घर जें पद्मपुर तीच पद्मावती असावी. शेवटीं पद्मावतीला गंगेच्या कांठीं भागलपुरास नेऊन फेंकली.

विष्णुपुराणांत नागराजांच्या ज्या तीन राजधान्यांचा उल्लेख केला आहे त्यावरून कनिंगहेम साहेबानें पद्मावती मथुरेच्या जवळ पास असावी असा अन्दाज करून नरवर हीच पद्मावती असें दर्शविलें कारण नरवरच्या जवळपास चार नद्या असून नागराजांच्या वेळचीं कांहीं नाणींही तेथें सांपडलीं. जरी विलसनपेक्षां कनिंगहेम पद्मावतीच्या जवळ जवळ येऊन ठेपला तरी त्याला ठीक पत्ता लागला नाहीं हें उघड आहे. भवभूतीनें वर्णन केलेल्या चारी नद्या, सिंधु, परा,

लवण आणि मधुमती हल्लींच्या चार नद्यांशीं ( सिंधु, पार्वती, नून आणि महुअर ) जुळतात हें ओळखण्याचें श्रेय कनिंगहेमला आहे, परंतु पद्मावती हीच हल्लींचा पवाया हें जुळविण्याचें खरें श्रेय श्री. माधवराव व्यंकटेश लेले यांस आहे. पवाया नरवरच्या ईशान्येस २५ माइल आहे व जी. आय पी. रेल्वेच्या डबरा स्टेशनापासून १२ माइल आहे.

पवाया हें लहानसें गांव सिंध आणि पार्वतीच्या संगमावर आहे ह्या गांवाच्या नैर्ऋत्येस २ माइलावर सिंध नदीचा जलप्रपात आहे पवायाच्या खाली २ माइलावर महुअर नदी सिंधला मिळते आणि ह्या संगमाजवळ एक महादेवाचें लिंग आहे आणि हेंच सुवर्ण-विंदु महादेव असावे. नून नदी पवायापासून ४-५ माइलाच्या अंतरावरून वाहते.

जुन्या इमारतीवरून देखील समजतें कीं येथें पाहिल्या किंवा दुसऱ्या शतकांतलें जुनें शहर असून तें फार भरभराटीचें असावें. नागराजांच्या वेळचीं जीं नाणीं येथें सांपडतात त्यावरून कल्पना करितां येते कीं हें शहर नागराजांच्या ताब्यांत बरींच वर्षे असावें.

दंतकथा ज्या हल्ली प्रचलित आहेत त्यावरून देखील हेंच सिद्ध होतें. पवायाचे लोग असेंच म्हणतात कीं हें गांव पद्मावती नगरी आहे आणि प्राचीन काळीं ही एका मोठ्या राज्याची राजधानी होती. शिवाय पवायाला पद्मपवायाही म्हणतात.

पवायाच्या आसपास खोदल्यावर बऱ्याच दूरपर्यंत जुन्या इमारती तोडक्या मोडक्या स्थितींत सांपडतात. ह्यावरून असें वाटतें

कीं जुन्या इमारतीच्या विटांनीं दुसरीं घरे तयार करण्यांत आलीं असावीं. वास्तविक पहातां सिंध नदीच्या दुसऱ्या बाजूची दोन गांवांचीं ( पाचोरा आणि छिदोरी ) घरे ह्याच जुन्या इमारतीच्या विटांनीं बनलेलीं आढळतात. पवायाचा किल्ला जो मुसलमानांच्या वेळेस तयार झाला असावा त्यांत बराच मसाला ह्या जुन्या इमारतीचा लागला आहे.

पावसाळ्यांत जुन्या वेळचीं नांणीं बरींच सांपडतात. गुप्त राजांच्या वेळचे कोरीव कामांचे उत्तम नमूने इकडे तिकडे पडलेले आढळतात. किल्ल्याच्या दरवाज्यापासून थोड्याच अंतरावर यक्ष मणिभद्राची मूर्ति पडलेली होती ती आतां म्युझियममध्ये ठेविली आहे. ३-४ वर्षां पूर्वी जमीन नांगरताना ही सांपडली असें झणतात. ह्याशिवाय पुष्कळ मूर्ति मोडक्या स्थितींत इकडे तिकडे पडलेल्या आहेत. ह्या गुप्तराजांच्या वेळच्या असाव्या. ह्याशिवाय पुष्कळ जुन्या इमारती अद्यापि मौजूद आहेत. ह्या ८व्या शतकाच्या नंतरच्या असाव्या. दन्तकथेवरून सिंध आणि पार्वती नद्यांच्या संगमावर बनलेला दगडी घाट परमार राजा पुण्यपाळनीं बांधला असें जरी आहे तरी नरवरच्या कळवाहे राजांच्या वेळेचा असावा. किल्ल्यांतिल इमारती (महाल) अगदीं पडून गेल्या आहेत. येथील कांहीं इमारतीवरून असेंही वाटते कीं कांहीं कालपावेतो पवाया मुसलमान बादशहांच्या ताब्यांत होता. सिंध नदीच्या जलप्रपाता-जवळ धूमेश्वर महादेवाचें मन्दिर आहे. सिंध आणि महुअर नद्यांच्या संगमावर पवायाच्या पूर्वेस दोन माइलावर एका लहान चबूतऱ्यावर



महादेवाचें लिंग आहे. कदाचित भवभूतीनें वर्णन केलेल्या सुवर्णविन्दुचें स्थान हेंच असेल.

### ( ३ ) नरवर.

निषध देशाचा नळ राजा ह्याची राजधानी नरवर असावी असा लोकांचा समज आहे, परंतु ह्या संबंधांत साधार पुरावा नाही.

नरवरच्या इतिहासाचा घनिष्ट संबंध ग्वाल्हेरच्या इतिहासाशी आहे. १०व्या शतकाच्या मध्यकाळांत नरवर आणि ग्वाल्हेर कछवाहे राजपूतांच्या ताब्यांत होते. स. ११२९ त परिहारानें त्यांस हकलून लाविलें. ह्यांचा अधिकार सन १२३४ पावेतो होता. ह्या वर्षी अल्तमश बादशहानें त्यांस ग्वाल्हेरहून हकललें तेव्हां ते नरवरला येऊन राहिले.

तैमूरच्या स्वारी नंतर नरवर सन १५०६ पावेतो तवर राजपूतांच्या ताब्यांत होते. नंतर सिकन्दर लोधीच्या अधिकारांत स. १५०८ पावेतो राहिले. सिकन्दर लोधीनें इतक्या थोड्या अवकाशांत बऱ्याच मंदिरांची तोडमोड केली आणि त्यांच्या जागेवर मसजिदी उभारल्या. सिकन्दर लोधीने हा किल्ला राजसिंह नांवाच्या कछवाहा राजाला दिला आणि अशा तऱ्हेवर हा किल्ला पुन्हा कछवाहांच्या अधिकारांत आला. अकबरच्या वेळेस माळव्याच्या सूब्यांत नरवर मोडत असे, त्या वेळेस किल्ल्याच्या एका भागांत जुनी देवळे असल्या बद्दल अबुलफजलनें लिहिलें आहे. शहाजहां बादशीहाच्या वेळेस कांहीं काल खेरीज करून १९व्या शतकापावेतो नरवर कछवाहांच्या ताब्यांत होता आणि तेव्हांपासून शिंद्यांच्या अधिकारांत आहे. नरवरचे

कछवाहे राजांचे वंशज हल्लीं ग्वाल्हेरचे जाहागीरदार म्हणून पाडोनचे राजे आहेत.

नरवरचा जुना किल्ला समुद्र सपाटीपासून एक हजार फीट उंचीच्या टेकडीवर आहे. किल्ल्यांत शाहमदार नांवाच्या एका अवलिष्ठाची दरगाह आहे. किल्ला निव्वळ मुसलमानी ढंगावर बनलेला आहे परंतु अवशेष राहिलेल्या तुटक्या मोडक्या इमारतींवरून असे स्पष्ट दिसून येते की हिन्दू राजांच्या भरभराटीच्या वेळेस हा ग्वाल्हेरच्या किल्ल्याच्या खालोखाल होता. सिकन्दर लोधीच्या नासाडीमुळे किल्ल्यांत कोणतीच जुनी इमारत महत्वाची राहिली नाही. जयपुरच्या सर्वाई जयसिंहाची एक तोप होती परंतु हल्लीं ती लष्कर येथे जयविलास महालाजवळ ठेविली आहे, या तोफेवर सन १६९६ पडला आहे.

नरवर गांव सिंध नदीच्या किनाऱ्यावर आहे. गांवा बाहेर एका खांबावर नरवरच्या तवर राजांचीं नांवे दिलीं आहेत. एक मोठी बावडी आणि सिंध नदीचे दोन पुल पाहण्या सारखे आहेत.

### (४) चंदेरी.

ग्वाल्हेर संस्थानांत जीं स्थळे ऐतिहासिक दृष्ट्या महत्वाची आहेत त्यांत चंदेरीची गणना आहे. बेतवा नदीच्या घाटींत जे लहान लहान डोंगर आहेत त्यांमध्ये ही वसलेली असून बऱ्याच नागमोडी रस्त्याने म्हणजे डोंगराला वळसा घालून जावे लागते, म्हणूनच पूर्वीच्या काळीं ही जागा फार सुरक्षित समजली जात असे. येथील देखावा फार रम्य आणि चित्ताकर्षक आहे. येथील जमीन सुपीक आणि पाण्याची विपुलता आहे.

चंदेरीस जाण्यास दोन रस्ते—एक बीना कोटा लाइनच्या मुंगावली स्टेशनावरून आणि दुसरा ललितपुराहून. मुंगावलीहून चंदेरी २३ माइल.

श्रीकृष्णाचा समकालीन जो चेदीचा राजा शिशुपाल त्याची राजधानी अशी लोकांची समज आहे; परंतु ह्यासंबंधी कोणी सप्रमाण पुरावा सांपडत नाही. महाभारतांत शिशुपालची राजधानी शुक्तिमती दिली आहे त्यावरून ही शिशुपालची राजधानी नसावी. जुन्या किंवा हल्लींच्या चंदेरीस कोणी असा लेख अद्यापि सांपडला नाही की ज्यावरून जुन्या इतिहासावर छाया पडेल तेव्हां बुंदेलखंडांतिल कोण्या चंदेल राजाची ही राजधानी असावी असें गृहीत धरून चालणें ठीक वाटतें.

हल्लींच्या चंदेरीची वस्ती होण्यापूर्वी दुसरी चंदेरी होती आणि तिला 'बूढी चंदेरी' म्हणतात. ही ओर नदीच्या काठी एका पहाडीवर वसली असून हल्लींच्या चंदेरीपासून ८-९ माइल दूर आहे. ही चंदेरी आतां ओसाड आहे आणि चारीकडून अरण्यानें वेष्टिली आहे. जुन्या इमारतीचे अवशेष हल्लीं तेथें सांपडतात. ते सर्व हिंदू पद्धतीचे आहेत. गढींत मात्र एक मुसलमानी धरतीवर बनलेला गोख आहे. १० किंवा ११व्या शतकांत बनलेलीं हिंदू आणि जैन मंदिरें येथें सांपडतात. येथें मुसलमानी इमारती मुळींच नाही. ह्या वरून असें वाटतें कीं मुसलमानांचा अधिकार ह्या प्रान्तांत कायम होतांच येथील लोक हें शहर सोडून हल्लींच्या चंदेरीस कायमचे येऊन राहिले असावे.

११व्या किंवा १२व्या शतकाच्या एका लेखावर प्रतिहार वंशाच्या बऱ्याच राजांची नामावली दिली आहे. त्या वरून असे वाटते की त्या काळीं ह्या वंशाचा कोणी राजा चंदेरीस राज्य करित होता. ह्याच राजाच्या वेळीं दिल्लीच्या बादशाहाच्या तर्फे उलगखानाने स. १२५१ त चंदेरीवर स्वारी केली. ह्या स्वारीचा काय परिणाम झाला हे समजत नाही तरी सन १३०४ पावेतो चंदेरी हिंदू राजांच्या ताब्यांत होती. नंतर अलाउद्दीन खिलजीने त्या वर्षी चंदेरी आपल्या हस्तगत केली. १५व्या शतकाच्या प्रारंभांत दिलावरखानाने त्या प्रांतातील अस्वस्थतेचा फायदा घेऊन घोरी वंशाची स्थापना केली. ह्या नंतर खिलजी बादशाहांचा अधिकार झाला आणि ह्यांच्या कारकिर्दीत चंदेरीची भरभराट होत राहिली. किल्ला वगैरे ज्या प्रसिद्ध इमारती हल्लीं दृष्टीस पडतात त्या ह्याच वेळच्या आहेत.

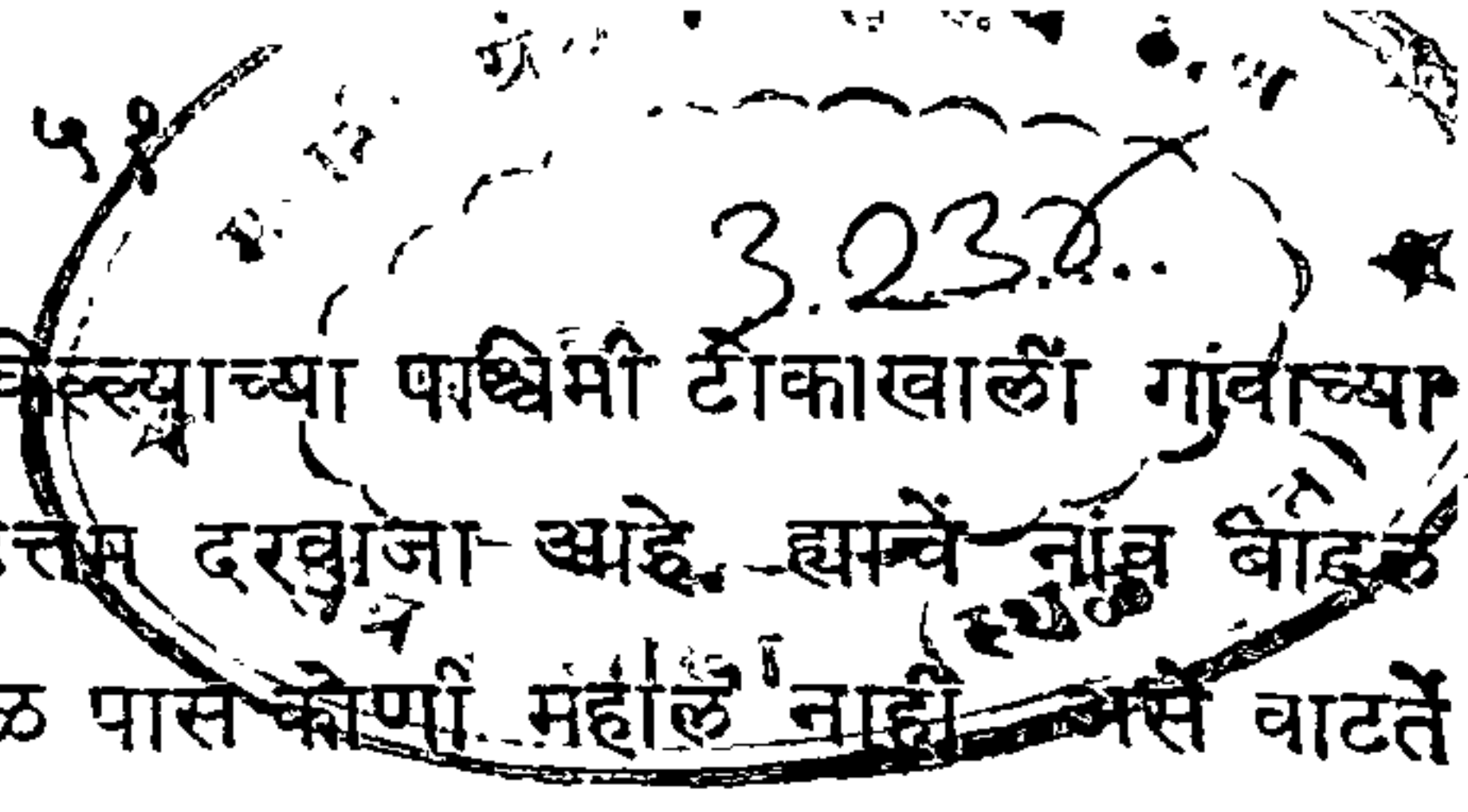
खिलजी घराण्याचा शेवटचा बादशाह दुसरा महमूद दुर्बल असल्याने स. १५१२ त भुजत खानाने बादशाहाच्या विरुद्ध होऊन सिकंदर लोधीला आपल्या मदतीला घेतले. स. १५२० मध्ये चित्तौडच्या राणा संघाने चंदेरी आपल्या ताब्यांत घेऊन भेदिनीराय जो दुसऱ्या महमूदचा वजीर होता त्याच्या स्वाधीन केली. भेदिनीरायदेखील बादशाहाचे विरुद्ध झाल्याने स. १५२७ त बाबराने त्यापासून हिसकली. नंतर चंदेरी मोगल बादशाहांच्या ताब्यांत आली. १७ व्या शतकाच्या शेवटीं औरंगजेबाच्या कारकिर्दीत जेव्हां मोगल साम्राज्याला उतरती कळा लागली तेव्हां हिंदू राजांनी चंदेरी परत आपल्या अधिकारांत घेतली. बुंदेले राजे स्वतंत्र झाले. स. १८१५ पावेतो ६-७ राजांनी राज्य केले. ह्या वर्षी दौलत-

राव शिंदाने बुंदेल राजा मोर प्रल्हाद याजपासून आपल्या हस्तगत केली. चंदेरीच्या आसपास जे हिंदू महाल दृष्टीस पडतात ते ह्याच बुंदेले राजांच्या वेळचे आहेत. स. १८४४ त फौजेच्या खर्चाबद्दल गवर्नमेंटच्या स्वाधीन करावी लागली. स. १८५७ त मोर प्रल्हादच्या मुलाने ( मरदानसिंह ) चंदेरीवर कब्जा केला परंतु लवकरच सर ह्यू रोजने परत घेतली. कांहीं मुलुखाच्या मोबदल्यांत पुन्हा महाराजा शिंदे यांस परत मिळाली.

हल्लींच्या चंदेरीत मुसलमानी आमदानीच्या पूर्वीच्या ज्या इमारती आहेत त्यांत किल्ला आणि कत्रीघाटीमधील खंदर पहाडींत कोरलेल्या जैन मूर्ति आहेत. ह्या १३व्या शतकाच्या प्रारंभी तयार झाल्या असाव्या.

( १ ) किल्ला—एका पहाडीवर अव्यवस्थित रीतीने बनला आहे. बुंदेल राजांच्या वेळच्या महालावांचून जुन्या इमारती ह्या किल्ल्यांत मुळीच नाही. किल्ला मोठक्या दर्जेत आहे. कै. माधव महाराजाने किल्ल्यावर रेस्ट हाउस तयार करविले आहे. येथून बऱ्याच दूर पावेतोचा सृष्टिजन्य देखावा पहाण्यास सांपडतो. किल्ल्यावरून जी सडक गांवांत गेली आहे ती खूनी दरवाज्यांतून जाते. ह्या दरवाज्याला खूनी दरवाजा म्हणण्याचे कारण असे की ज्यांस पूर्वी प्राणदंड देण्यांत येत असे त्यांस किल्ल्यावरून ढकलून देत आणि ते ह्या दरवाज्याच्या समोर येऊन आदळत.

( २ ) दरवाजे.—गांवाच्या चारी बाजूला १२ ते १५ फीट उंचीची भिंत आहे. ह्या भिंतींत पांच दरवाजे व एक खिडकी आहे. ह्या भिंतींत उत्तरेस जो मुख्य दरवाजा त्याचे नांव दिल्ली दरवाजा.



सन १४११ त तयार झाला. विख्याच्या पश्चिमी टोकाखाली गांवाच्या बाहेर एक ५० फीट उंचीचा उत्तम दरवाजा आहे. ह्याचें नांव बाहेर महाल परंतु ह्या दरवाज्याच्या जवळ पास कोणी महाल नाही असे वाटते की अशा प्रकारचे दरवाजे एखाद्या महत्वाच्या कृत्याच्या स्मरणार्थ तयार करीत असत. ईदगाह आणि कोशक महालाच्या जवळ कोरीव कामाच्या दरवाज्यांचे अवशेष हल्ली पहाण्यास सांपडतात.

(३) कटीघाटी.—चंदेरीहून मुंगावलीस जाण्याच्या राजमार्गावर चंदेरीजवळ पहाडाला कोरून जो महारापदार दरवाजा आहे त्याचें नांव कटीघाटी. येथे दोन शिलालेख आहेत. त्यावरून समजते की हे काम स. १४९० त शेरशहाचा मुलगा जिमनखानानें तयार करविले.

(४) मसजिदी.—मसजिदीपैकी एक मसजिद शिल्प कलेच्या दृष्टीने फार महत्वाची आहे. हिचें नांव जामा मसजिद. ही शहराच्या भितीच्या बाहेर गांवाच्या पश्चिमेस आहे. ही इमारत प्रेक्षणीय असून फार मोठी आहे.

(५) कब्रा.—चंदेरीस कब्रांची विपुलता आहे. येथे अगणित कब्रा असून त्यांतील कोरीव काम कीमती व प्रेक्षणीय आहे. ह्यांपैकी शाहजादी का रोजा आणि वडा मदरसा ह्या दोन कब्रा महत्वाच्या आणि पाहाण्या सारख्या आहेत.

(६) मुसलमानी अमलात तयार झालेल्या महालापैकी जे महाल अद्यापि अवशेष आहे त्यांत कोशक महालाची गणना आहे. हा महाल चंदेरीपासून दोन मैलावर फतिहाबादजवळ आहे. असे सांगतात की माळव्याच्या महमूद खिलजीने सन १४४५ त इकडून जातांना एक सात

मजली महाल तयार करण

हल्लीं ह्या महालाचे

दोन मजले साबूत आहे व दोन अर्धवट पडले आहे. बाकी तीन मजले पडून नांहींसे झाले असावे.

येथे बावड्या पुष्कळ आहेत. कुवे बावड्यांच्या मानाने फारच थोडे. सर्वांत मोठी आणि पाहाण्यासारखी बावडी म्हणजे बत्तीशी बावडी- ही गांवापासून दीड मैल आहे. ही बावडी म्हणजे एक मोठा तलाव असून चारी बाजूला उतरण्यास पायऱ्या आहेत. ही सन १४८४ मध्ये तयार झाली. दुसऱ्या प्रसिद्ध बावड्या म्हणजे टप्पा बावडी (सन १४८४), गोल बावडी (सन १५०३) आणि छकला बावडी (सन १६८४).

येथे बरेच तलाव आहेत. त्यांत महत्वाचे खाली दिले आहेत:— विलुवा सागर, कीरत सागर, सुलतानिया ताल, लालबावडी तलाव, मानमढी तलाव, हौज खास, परमेश्वरीताल आणि तलैया.

बुंदेले राजांच्या वेळेस ज्या इमारती तयार झाल्या त्यांत खाली दिलेल्या इमारती प्रसिद्ध आहेत. राजा का महाल, हवा महाल, दोन छत्र्या, रामाचे मंदिर, ह्याशिवाय राजपूत कारीगरीचे दुसरे महाल आहेत. राम-नगर महाल, पंचमनगर महाल आणि सिंहपुर महाल. शिवाय मोठ्या आणि चांगल्या बनलेल्या बावड्या ह्याच वेळेच्या आहेत.

गांवांत १०० वर्षांच्या पूर्वीचे बनलेले एकच जैन मंदिर आहे. ह्याचे कोरीव काम फार सुबक असून मंदिराचा नमूनाही उत्तम आहे.

प्राचीन काळापासून चंदेरी बारीक कामाच्याकरिता प्रसिद्ध आहे. हल्लीं येथे बारीक कामाची सर्व तऱ्हेच्या तयार होत आहेत. हा धंदा पडक्या स्थितीत आहे.

