

म. ग्रं. सं. ठाणे

विषय शु-प्रवाह

सं. क्र. 39

१९२८




REFB 0003794

REFBK-0003794

संग्रह  
सं. डा. ७२

# येथील व-आसपासच्या तिहासिक संक्षिप्त स्थळांचे संक्षिप्त वर्णन.



लेखक

मोरेश्वर बळवंत गर्दे, बी. ए.,

प्रकाशक

“ श्री माधव मराठी वाङ्मय मंडळ ”

म. ग्रं. सं. टाणे
विषय <i>इ-प्रवास</i>
सं. नं. <i>३२</i>

ग्वाल्हेर

आलीजाह दरबार प्रेस, लष्कर मध्ये मुद्रित.

१९२८

ग्वाल्हेर येथील व आसपासच्या  
ऐतिहासिक प्रेक्षणीय स्थळांचे  
संक्षिप्त वर्णन.

लेखक

मेरेश्वर बळवंत गर्दे, बी. ए.

प्रकाशक

“श्री माधव मराठी वाङ्मय मंडळ”




REFBK 0003794

REFBK-0003794

ग्वाल्हेर

आलीजाह दरबार प्रेस, लष्कर मध्ये मुद्रित



# प्रास्ताविक शब्द.

ग्वाल्हेर येथे भरणान्या अखिल भारतीय तेराव्या मराठी साहित्य संमेलनासाठी फार दूर दूरच्या ठिकाणाहून येणाऱ्या आमच्या अनेक मराठी भाषाभिमानी बंधु भगिनीं साठी अति प्राचीन इतिहासप्रसिद्ध व स्फूर्तिकारक अशा ग्वाल्हेर किल्ल्याचे व ग्वाल्हेरच्या भोंवताली असलेल्या इतर अनेक ऐतिहासिक स्थळांच्या माहितीचे हे लहानसे पुस्तक आमच्या ग्वाल्हेर राज्यांतील पुराणवस्तु संशोधक श्रीयुत मो. व. गर्दे यांनी कृपाकरून लिहून काढलेले आम्ही मुद्दाम प्रसिद्ध करित आहो. तरी याचा योग्य तो उपयोग आमचे प्रेमळ पाहुणे अवश्य करून घेतील अशी आम्हांस बळकट आशा आहे.

चंद्रोजी संभाजीराव आंग्रे,

अध्यक्ष कार्यकारी मंडळ,

व

ता: ३-४-२८

उपाध्यक्ष स्वागत मंडळ,  
अखिल भारतीय मराठी साहित्य  
संमेलन ग्वाल्हेर.

# ग्वाल्हेर येथील व आसपासच्या ऐतिहासिक प्रेक्षणीय स्थळांचे साक्षिप्त वर्णन.



त्या ईश्टरण्या सुट्टीत ग्वाल्हेरांत तेरावें  
मराठी साहित्य सम्मेलन होणार  
असण्याचें वृत्तपत्रांच्या वाचकांस आतां  
माहीत होऊन चुकलेंच आहे व बरीच  
महाराष्ट्र साहित्योत्कर्षेच्छु व विद्वान  
मंडळी संमेलनांत भाग घेण्यासाठीं खास

महाराष्ट्रांतून व बृहन्महाराष्ट्रांतून ग्वाल्हेरला येतील.

तेव्हां संमेलनाकरितां ग्वाल्हेरला जातांना व तेथून आपल्या

गांवीं परत येतांना वाटेंत, तसेंच संमेलनाचें काम ग्वाल्हेर

मुक्कामीं करित असतांना मध्यंतरीं फुरसतीचे वेळीं सहज

पाहतां येतील तीं प्रेक्षणीय स्थळे व वस्तु पाहण्याची

इच्छाही " एक पंथ दो काज " या दृष्टीनें पुष्कळांस

होईल. त्यांचे उपयोगासाठीं या संबंदानें साक्षिप्त माहिती

या छोट्याशा लेखांत देत आहों. सोयीसाठीं या माहितीचे

तीन भाग केले आहेत: १ ग्वाल्हेरच्या रक्ष्यावरील व

आसपासचीं स्थळे. २ ग्वाल्हेर येथील प्राचीन स्थळे व

३ ग्वाल्हेर येथील अर्वाचीन स्थळे. या अनुक्रमेंच माहिती


या लेखांत दिली आहे.

## ग्वाल्हेरच्या आसपास चीं प्रेक्षणीय स्थळे.

महाराष्ट्रांतून, व बृहन्महाराष्ट्राच्या दोन मुख्य शाखा ज्या मध्यप्रांत-बऱ्हाड व मालवा, त्यांजकडून ग्वाल्हेरास येण्याचे लोह मार्ग ( Railways ) भोपाळ येथें संगम पावतात. म्हणून वही एक सोईची प्रदेशमर्यादा आहे म्हणून येथूनच आरंभ करूं. भोपाळ हें जी. आय. पी. रेल्वे च्या मुंबई-दिल्ली या मेन लाइनवरील एक मोठें जंक्शन स्टेशन आहे. इंदूर, उज्जनी कडून येणारा फाटा येथेंच मुख्य लाइनीला मिळतो.

भोपाळ हें एका मोठ्या मुसलमानी संस्थानचें राजधानीचें शहर असून वस्ती बहुतेक मुसलमांनाची आहे. तेथें एक विस्तीर्ण तलाव प्रेक्षणीय आहे. तो राजा भोजानें बांधला म्हणतात. यावरूनच भोज-पाल ( पाल म्हणजे तळ्याचा बांध ) भोपाळ हें नांव सिद्ध झालें आहे.

बौद्ध धर्माचे सांची येथील प्रसिद्ध अवशेष भोपाळपासून सुभारें ३० मैलांवर आहेत. सांची भोपाळकडून ग्वाल्हेरला जातांना चवथें स्टेशन. मेळ व एक्सप्रेस गाड्या सामान्यतः येथें थांबत नाहींत. परंतु भोपाळ अथवा बीना येथील स्टेशन मास्तरला सूचना



दिल्यास पहिल्या किंवा दुसऱ्या वगळता उताखंडासाठी या गाड्या येथे थांबविल्या जातात.

सांची येथील अवशेष स्टेशनापासून सुमारे पाच मैलांचे अंतरावर एका टेकडीवर आहेत. यातील सर्वात प्राचीन अशोककाळीन म्हणजे इ. स. पूर्वी ३ शतकातील व सर्वात अलीकडील इ. स. च्या ११ व्या शतकातील आहेत. अर्थात हे अवशेष पाहिले असता सुमारे १२००-१३०० वर्षातील भारतवर्षाचा चित्रपट अंशतः तरी दृग्गोचर होतो. इतक्या जुन्या व इतक्या चांगल्या स्थितीत राहिलेल्या बौद्ध धर्माच्या इमारती हिंदुस्थानात इतरत्र कोठेही नाहीत. ब्रम्हदेश, चीन, जापान, इत्यादि पौराण्य देशांतून व युरोप, अमेरिका इत्यादि पाश्चिमे वरील दूरदूरचे शेकडो लोक कांहीं धार्मिक जिज्ञासेने तर कांहीं कला विषयक अथवा इतिहास विषयक जिज्ञासेने हे स्थळ पाहण्यासाठी दरवर्षी येत असतात. सुमारे १५ वर्षांपूर्वी हे ठिकाण अगदी अरण्यवेष्टित उपेक्षित स्थितीत होते. तेथील झाडी तोडून, जरूर तेथे इमारतीचे अवशेष जमीनीतून उकळून काढून, ते दुरुस्त करून व एकंदर जागेची पूर्ण सफाई करून, अलीकडे एखाद्या उपवना प्रमाणे हे स्थान स्वच्छ, व्यवस्थित व रमणीय केले गेले आहे.

जमिनीत मिळालेल्या सर्व सुद्ध्या प्राचीन वस्तूंचे एक पुराणवस्तु संग्रहालयही तेथे केले गेले आहे.

येथील मुख्य इमारती म्हटल्या म्हणजे तीन बौद्धस्तूप अथवा स्मारकमंदिरे. तीन चार देवालये व ष कित्येक विहारांचे किंवा भिक्षूकांच्या मठांचे अवशेष ह्या होत. स्तूप नंबर १ सर्वांत मोठा आहे. त्यांतील मूळ भाग स्वतः अशोक साम्राटाने बांधिला. मुख्य इमारत घुमटाकार असून तिचे भोंवती दगडी कंपाउंड आहे. चार दिशांना चार तोरण दरवाजे आहेत. यावर जे खोदकाम आहे ते फारच दर्शनीय व ऐतिहासिक दृष्ट्या अत्यंत महत्त्वाचे आहे. त्यांत भगवान् बुद्धाच्या चरित्रांतील व त्याच्या अनेक पूर्व जन्मांतील कथानके ( जातक कथा ) मूर्त स्वरूपांत दाखविल्या आहेत. त्यावरून दोन हजार वर्षा पूर्वीची घरे, शहरे, मनुष्ये, पोशाख, दागदागिने, रीतिरिवाज वगैरे कसे होते ते पहावयास मिळते. वृक्ष, फळे, फुले, वन्यपशु वगैरेची चित्रेही प्रेक्षणीय आहेत. तेथे अशोकाचा एक शिलामय स्तंभ भग्नावस्थेत उभा आहे. दुसरे स्तूप याहून लहान आहेत. मोठ्या स्तूपाच्या पिछाडीला एका मोठ्या चैत्य मंदिराचे खांबे मात्र उभे आहेत. ते मंदिर आंतून कांहींसे कार्याच्या मुख्य लेण्याप्रमाणे होते. त्याचे जवळच



चंद्रगुप्त विक्रमादित्याच्या वेळचे एक लहान देवालय आहे; त्यावर शिखर वगैरे कांहीं नाही. यावेळीं मंदिरावर शिखर बांधित नसत. स्तूप नंबर ३ स्तूप नंबर १ च्या ईशान्येस थोड्या अंतरावर आहे. याचे जवळच एक दुसरे मंदिर आहे. त्यांत बुद्धाची बसलेली एक मोठी मूर्ति आहे. त्याचे समोर एक गुप्तकालीन ( इ.स. ४०० ) लहानसा स्तंभ आहे. येथून पूर्वेकडे सुमारे एक फर्लागावर उंचवट्यावर बांधिलेले एक शिखरदार मंदिर आहे. तेही भगवान् बुद्धाचे आहे. त्याचा काळ सुमारे इ० स० १० वें ११ वें शतक असावा. मुख्य स्तूपावर बौद्ध चरित्रांतील अनेक प्रसंगाचीं चित्रे आहेत. पण त्यांत बुद्धाची मूर्ति कोठेच नाही. स्तूप, अश्वत्थ (बोधि) वृक्ष, चरणपादुका अथवा त्रिरत्न (एक प्रकारचा त्रिशूल) अशा लाक्षणिक चिन्हांनीं बुद्धाचे सांनिध्य, जरूर पडले तेंथें, सूचित केले आहे. प्रथम प्रथम बुद्धाची मूर्ति करित नसत. पुढे त्याची मूर्ति करूं लागले व शेवटीं शेवटीं त्या मूर्तीचा इतका अतिरेक झाला कीं जिकडे तिकडे नक्षी कामांतही बुद्धाच्या मूर्तिच मूर्ति होऊन गेल्या. असो, ह्या इमारतीकडे जातांना वॉटत जें दगडां विटांनीं बांधलेल्या चाकौनी कोठड्याचे अवशेष दिसतात ते विहार किंवा मठा होत. येथें बौद्ध भिक्षु आठ कोरडे महिने भ्रमण करून पावसाळ्याच्या चार महिन्यांत येऊन राहात

असत विहाराचे मध्यभागी एक उघडा प्रशस्त चौक असे, चारी बाजूस लहान लहान कोठड्या असत. त्यांत भिक्षु रहात. यावरून लक्षांत येइल कीं विहारार्ची रचना कांहींशी हल्लींच्या काळेजांतीळ विद्यार्थी वसतिगृहाप्रमाणेच असे. विहारांच्या अवशेषां मधून गोलाकार दिसतात ते लहान लहान स्तूपाचे पाये आहेत. बहुतेक स्तूप बुद्धाचा किंवा एखाद्या पूज्य भिक्षुचा कांहीं अवशेष (दात, अस्थि, भिक्षापात्र, इत्यादि) आंत ठेऊन त्यावर बांधीत व त्याची पूजा करीत. पुढें पुढें गृहाकृति मंदिरें बांधूं लागले. व त्यात मूर्तिपूजा सुरू झाली. कित्येकदां एक एक मंदिर बांधण्यास वेगवेगळे लोक थोडी थोडी वर्गणी देत असत. उदाहरणार्थ मुख्य स्तूपाचें रेळिंग (कम्पाउन्ड) बांधण्यास अनेक लोकांनीं साहाय्य केलें आहे. ज्या दगडाचा खर्च ज्यानें दिला त्याचें नांव त्या त्या दगडावर खोदलें आहे. पुराणस्तुसंग्रहालय टेकडीच्या ईशान्य कोन्यावर आहे. टेकडीवर उत्तरेकडील मुख्य घाटानें चढावें व पश्चिमेकडील रस्त्यानें उतरावें म्हणजे उतरताना अर्ध्या रस्त्यावर स्तूप नंबर २ पहावयास मिळतो.

सांची हे पुराणांतरी प्रसिद्ध असलेल्या विदिशा नगराचें तपोवन होय. विदिशा नगराचें नांव बौद्ध ग्रंथांत बसनगर असें आढळते व सांचीच्या उत्तरेस पांच

मैलांवर ज्या प्राचीन नगराचें ठिकाण आहे व ज्यास सध्यांही बेस किंवा बेसनगर असें म्हणतात हेच प्राचीन विदिशा नगर होय. दोन प्रहरीं नगरांतून भिक्षा आणून भिक्षुलोक तपोवनांत तपश्चर्या व धार्मिक चर्चा करीत रहात. सांचोच्या पुढचें रेल्वे स्टेशन भेळसा. या स्टेशन पासून दोन मैलांवर व्याघ्रव्येस बेतवा ( वेत्रवती ) व बेस या नद्यांच्या चिमट्यांत बेसनगरचे अवशेष आहेत. येथें प्रयोगा दाखळ थोडें खणण्याचे काम केले होतें व विटांचीं घरे, यज्ञशाळा, जुनी नाणीं, मातीच्या लेखयुक्त मोहरा, मृत्तिका पात्रे, लोखंडी हत्यारे वगैरे बरेच प्राचीन पदार्थ मिळाले ते ग्वाहरेर येथील प्राचीन-वस्तु-संप्रहालयांत ठेविले आहेत. येथील एक अवशेष मात्र अर्पूव आहे. तो म्हणजे हेलिओडोरसचा गरुडस्तंभ (ज्यास स्थानिक लोक खांब बाबा म्हणतात तो) होय. ई० स. पूर्वी १५० चें सुमारास पंजाबांत तक्षशिला येथें अँटिअरिकडास नांवाचा ग्रीक राजा राज्य करीत होता ( अलेक्झँडरच्या स्वारी नंतर पंजाबचा कांही भाग कांहीं काळपर्यंत ग्रीक लोकांच्या अमलाखाली होता ) त्याचा बकील ( यवनदूत ) हेलिओदर ( हेलिओडोरस ) मध्यदेशच्या भागभद्र राजाच्या दरबारीं आला होता. त्यानें भागवत धर्म स्वीकारून भगवान् वासुदेवाच्या प्रीत्यर्थ हा गरुडस्तंभ

उभारिला. अशा अर्थाचा पाठी भाषेतील शिलालेख या स्तंभावर आहे. स्तंभ अद्याप स्वस्थानी उभा आहे, मात्र त्याच्या वरील गरुडाची मूर्ति पडून गेली आहे. हा स्तंभ वेस नदीच्या उत्तर तीरावर आहे. विदिशा नगरीच्या सभोवार कोट होता त्याची चिन्हे अजून दिसतात.

विदिशाच्या (वेसनगरच्या) पश्चिमेस दोन मैलांवर उदयगिरि नावाची एक टेकडी आहे. तिचे पूर्व बाजूत लहान लहान लेणी कोरली आहेत. एकंदर लेण्यांची संख्या वीस असून त्यां पैकीं दोन जैनांची व बाकीची हिंदूंची आहेत. हिंदु लेण्यामध्ये काहीं शैवांची व इतर-वैष्णवांची आहेत. लेण्यांतील देवतांच्या कोरीव मूर्ति फार सुन्दर आहेत. हे काम भारतीय कलेच्या सुवर्ण युगांतील म्हणजे इ. स. ४००-५०० च्या दरमियानचे आहे. येथील वराह अवताराची भव्य मूर्ति प्रेक्षणीय आहे. या लेण्यावर चंद्रगुप्त विक्रमादित्याच्या वेळचे दोन व कुमारगुप्ताच्या वेळचा एक असे तीन संस्कृत शिलालेख आहेत. टेकडीचे माथ्यावर एका मोठ्या मंदिराची खुर्ची व एका मोठ्या शिलास्तंभाचे तुकडे आहेत.

भेलसा स्टेशनपासून होलीओदरच्या स्तंभापर्यंत दोन मैल पक्की सडक आहे. पण पुढे उदयगिरीपर्यंत फक्त

कच्चा रस्ता आहे. वारेंत बेतवा व बेस नद्या उतराव्या लागतात. त्यावर रपट आहे. बेतवा नदीचे पात्रांत चरण तीर्थ नांवाचे एक स्थान आहे. तेही रम्य आहे. तेथे रामाच्या चरणपादुका दाखवितात. पेशव्यांच्या वेळचीं दोन देवाल्लेही या ठिकाणी नदीचे पात्रांत खडकावर बांधलेली आहेत. हे सर्व पहःप्यास एक सर्व दिवस खर्ची घाळावा लागतो.

भेऊसा हा जिल्हा ग्वाहरे संस्थानचा आहे. या जिल्हांत ग्यारसपुर, पठारी, बडोह, इत्यादि ठिकाणी मध्य युगांतील अनेक मंदिरांचे अवशेष सांपडले आहेत. परन्तु बहुतेक रेलवे लाइनीपासून बऱ्याच अंतरावर असल्याने प्रेक्षकांना चांगली फुरसद असल्यावाचून ते पहातां यावयाचे नाहींत. मात्र बरेठ स्टेशनपासून ( पूर्वेस ) चार मैलांचे अंतरावर उदयपुर नांवाच्या गांवीं उदयादित्य परमार राजाने अकराव्या शतकांत लाल दगडांनीं बांधलेले उदयेश्वर नांवाचे शिव मंदिर फारच सुंदर व अद्याप चांगल्या स्थितीत आहे. ते पाहतां येण्यासारखे आहे. याच मंदिराच्या आवारांत यांच्या सम-कालीन वैद्यनाथा ( शिवा ) चे एक मंदिर होते ते पाडून त्याच्या दगडांनीं बांधिलेली एक मुसळमानी मसजिद आहे, परंतु मूर्तिभंगा पलीकडे या उदयेश्वर मंदिराला फारसा धक्का पोहचलेला नाहीं. एका शिळालेखावरून कळते कीं

उदयादित्यांनी या स्थळीं तीन गोष्टी केल्या व त्यांस आपलें नांव दिलें एक उदयपुर नांवाचें गांव बसविलें, दुसरें उदयसमुद्र नांवाचा तलाव बनविता व तिसरें उदयेश्वर नांवाचें शिवालय बांधविलें. तिन्हीही अद्याप अस्तित्वांत आहेत. थोडें पुढें गेल्यावर बीना जवळपासून १०-१२ मैलांवर एरण या गांवाजवळ गुप्तकालीन दोन सलेख स्तंभ, एक दोन त्रिष्णु-मंदिरे व एक फार प्राचीन सतीस्तंभ आहे. सतीस्तंभावरील लेख इ. स. ५१० मधील असून गोपराज लंढाईत कामास आला व त्यांची स्त्री सती गेली अशा मजकुराचा आहे. यापेक्षा अधिक जुना सतीस्तंभ कोठे पाहण्यांत नाही. एरण येथील प्रसिद्ध वराह अवताराची मूर्ति लहानशा हत्ती एवढी असून तिचे कंठावर हूणराजा तोरमाणाचे वेळचा लेख आहे.

बीन्याचे उत्तरेस सुमारे तीस मैलांवर जाखलोन नांवाचें रेल्वे स्टेशन आहे. तेथून पश्चिमेस आठ नऊ मैलांवर बेतवा नदीचे काठी देवगढ नांवाचा लहानसा डोंगरी किल्ला असून त्यामध्ये जैनधर्मीयांची कियेक प्राचीन मंदिरे ९ व्या १० व्या शतकांतिल आहेत. त्यांत त्यांच्या तीर्थकरांच्या व इतर देवतांच्या शेंकडों पाषाण मूर्ति आहेत. किल्ल्याच्या पायथ्याशी एक गुप्त कालीन ( ५ व्या ६ व्या शतकांतिल ) देवालय आहे.

त्या वरील मूर्तीचे काम फार चांगले असून त्यात रामयणातील प्रसंगांची व इतर पौराणिक कथांची चित्रे दगडांत कोरली आहेत.

जाखलोनहून तिसरे स्टेशन ललितपुर. येथून पश्चिमेस २१ मैलांवर प्रसिद्ध चंदेरीचा किल्ला व शहर आहेत. ललितपुराहून चंदेरीपर्यंत बऱ्यापैकी सडक आहे. ललितपुरास गाड्या, तांगे व क्वचित टॅक्सी ही भाड्याने मिळतात. अर्ध्या वाटेत राजघाटाच्या रपटेवरून बेतवा नदी ओलांडावी लागते चंदेरीचा किल्ला इतिहासप्रसिद्धच आहे. येथे अनेक महाल, तलाव, बावड्या, कबरी, व मशीदी असून दगडावरील नक्षीचे काम उत्तम तऱ्हेचे पाहावयास मिळते. कोशक महाल, राजा का महाल, कटीघाटी व बादलमहाल दरवाजा, जामा मसजिद, परमेश्वरी ताल, शहाजादीका रोजा, बडा मदरसा, निजामुद्दीन घराण्याच्या कबरी वगैरे इमारती प्रेक्षणीय आहेत. या सर्व मांडवा सुळतान व बुंदले राजे यांच्या वेळी बांधिल्या आहेत एक ठिकाणी पहाडांत कोरीव जैन मूर्तिहि आहेत. चंदेरी तलम सुताच्या व जरीच्या कपड्या विषयी सर्वत्र विश्रुतच आहे. या उद्योग धंद्याच्या अभिवृद्धीसाठी ग्वाल्हेर सरकारने तेथे एक हात मागाचा कारखाना मोठ्या प्रमाणावर चालविला आहे त्यांत कोष्याच्या मुलांना स्कॉलरशिप देऊन विणकाम नवीन

पद्धतीचें शिकण्याची सोय केली आहे. या चंदेरीपासून ८ मैल उत्तरेस डोंगरांत मुसलमानांचे पूर्वीच्या हिंदू राजांची चंदेरी आहे तेथे अनेक प्राचीन जैन मंदिरे व मूर्ति आहेत. ते शहर आतां ओसाड व अरण्यवेष्टित असून तेथे वाघ, अस्वले इत्यादि हिंस्र पशूंची विपुळ वस्ती आहे.

ललितपुरच्या उत्तरेस ५०।५५ मैलावर झांशी हें महाराष्ट्राच्या मनास चटका लावणारें इतिहासप्रसिद्ध शहर आहे. राणी साहेबांच्या किल्ल्यावर आतां ब्रिटिश युनियन जॅक फडकत आहे. किल्ल्यांत गोरी शिवन्दी असून किल्ला पाहण्याकरितां तेथील अधिकाऱ्याकडून अगोदर परवाना मिळवावा लागतो. किल्ल्यांत एक शिवमंदिर असून दर महाशिवरात्रीस तेथे जत्रा भरते. त्या दिवशीं मात्र देवदर्शनार्थ किल्ल्यांत जाऊन येण्याची हवे त्यास सुभा असते. झांशी शहर स्टेशनवरून सुमारे दोन मैल लांब आहे. तांगे पुष्कळ मिळतात. झांशीचें आधुनिक महत्व विशेषकरून जी. आय. पी. रेल्वेच्या डिवीजनल कचेऱ्या व मोठें वर्कशाप या मुळेच आहे. येथे यामुळेच थोडी बहुत महाराष्ट्राची नवी वस्ती असून सर्व मंडळी उत्साही व एकजुटीने वागणारी आहेत.

झांशीच्या उत्तरेस ६० मैल अंतरावर ग्वालहेर आहे, या दोहोंच्या बरोबर मध्यावर डबरा नांवाचें स्टेशन



लागते, तेथून नैर्ऋत्येस अजमासे १२ मैलांवर सिंधु व पारा ( पार्वती ) या नद्यांच्या संगमावर प्राचीन काळी प्रसिद्धि पावलेल्या पद्मावती नगराचे ठिकाण आहे. पुराण प्रसिद्ध नागराजांच्या तीन राजधान्यांपैकी पद्मावती ही एक राजधानी होती. भवभूति कवीने आपल्या मालतीमाधव नाटकांत केलेले पद्मावतीचे भौगोलिक वर्णन या स्थळांशी अगदी तंतोतंत जुळते. पारा-सिंधु नदींच्या संगमावर असलेले शहर, सिंधु नदीचा तटप्रपात ( धबधबा ) सिंधु व मधु-मतीच्या संगमावरचे सुवर्णविन्दु शिव ही सर्व ठिकाणे आतां सापडली आहेत. येथे जमीनीच्या गर्भांत विटांनी बांधलेल्या घरांच्या मोडक्या तोडक्या भिंती, नाणीं, मृत्तिकापात्रे, मूर्ति इत्यादि ई. स. च्या पहिल्या ५, ६ शतकांतील अनेक अवशेष जमीन खोदल्यानंतर आढळून आले आहेत. येथून जवळच सिंधु नदीच्या तीरावर धबधब्याजवळ अत्यंत रमणीय ठिकाणी ओरछाच्या वीरसिंहदेवाने बांधलेले धूमेश्वर नांवाचे शिवमंदिर आहे.

डबरा व ग्वाल्हेर यांचे दरमियान अंतरी या गावी अकबरचा वजीर व इतिहासकार अबुल फजल याची लहानशी कबर आहे. जहांगीरचे सांगण्यावरून वीरसिंह देवाने ज्या ठिकाणी अबुल फजलचा खून केला त्याचा

ठिकाणी ही कबर मागाहून बांधली गेली आहे. आंतरी स्टेशनापासून ही दीड मैल आहे.

ग्वालहेरच्या पुढे उत्तरेस आगरा, फतेपूरसिक्री, मथुरा, दिल्ली, व ईशान्येस, कानपूर, ढखनौ वगैरे कित्येक इतिहासप्रसिद्ध व प्रेक्षणीय स्थळे आहेत. तीं सर्वास माहित असल्यामुळे तसेंच स्थलसंकोचास्तव, त्यांचें वर्णन येथें करणें इष्ट किंवा आवश्यक नाहीं; तथापि ग्वालहेरच्या जवळ असलेले उन्हाळ्यांतील हवाशीर ठिकाण जें शिवपुरी तें महाराष्ट्रात विशेष माहित नसल्यामुळे त्यांचें संक्षिप्त वर्णन देणें येथें जरूर वाटते.

शिवपुरी हें ग्वालहेर संस्थानचें हवाशीर ठिकाण आहे. उन्हाळ्यांत सरकारचें मुख्य ठाणें तेथेंच असतें, यांसाठीं तेथें एक राजवाडा, कचेऱ्याकरितां मध्यवर्ती सेक्रेटरीयट ची इमारत, व ऑफीसरांकरितां बंगले बांधले आहेत. शिवपुरी ग्वालहेरपासून सुमारे ७२ मैल आहे. आग्रा-मुंबई सडक शिवपुरी व लखर यांस जोडते. याशिवाय ग्वालहेर लाइट रेलवेचा फाटाही ग्वालहेरहून शिवपुरीस जातो. शिवपुरीच्या आस पास शिकारीचें जंगल व नैसर्गिक रमणीय स्थळे पुष्कळ आहेत व मुख्यतः या कारणानेंच कै. माधव महाराजांस हें स्थान फार आवडलें. या जंगलांत सध्यां वाघ विपुळ आहेत. पूर्वी येथें जंगली हत्तीही असत व

मोंगल बादशहा हत्तींच्या शिकारीसाठी येथे येत. इंग्रजांची छावणी ही कांहीं दिवस येथे होती. माधव महाराजांनी कोट्यावधी रुपये खर्च करून शिवपुरीस नंदनवन बनविले आहे. शिवपुरीच्या सभोवार शेकडो मैलांच्या सडकांचे जाळे तयार केले आहे. सर्व नैसर्गिक रमणियतेची स्थळे शोधून काढून तेथे बंगले, तलाव, हवा खाण्याच्या जागा तयार केल्या आहेत. सर्व ठिकाणी जाण्यास पक्क्या सडका असल्यामुळे मोटारीतून हवे तेथे वायुवेगाने जाता येते. येथून चार मैलावर सख्यासागर नांवाचा विस्तीर्ण तलाव नौका क्रीडेसाठी तयार केला जाहे तो पाहण्यासारखा आहे. याशिवाय भूराखो, माधवेश्वर मंदिर व १२ मैलांवर असलेल्या सुरवाया गढीतील हजार वर्षांची जुनी मंदिरे व मठ ही पाहण्याजोगी आहेत. पण शिवपुरी येथील सर्वांत मुख्य प्रेक्षणीय ठिकाण म्हणजे छत्री. माधवराव महाराजांनी शहाजहानच्या ताजमहालाशी स्पर्धा करण्यासाठीच की काय आपल्या मातुश्रीची छत्री लाखो रुपये खर्च करून येथे बनविली आहे. फरक एवढाच की ताजमहालांत शहाजहानचे पत्नीप्रेम प्रकट झाले आहे, तर येथे माधव महाराजांची उत्कट मातृभक्ति मूर्त स्वरूपांत परिणत झाली आहे. छत्रीच्या भोवती सुंदर बाग, जलाशय, देवाळये व ही बनाविली आहेत. मृत्युपत्रांत लिहून ठेविल्या

प्रमाणें खुद्द माधव महाराजांची छत्रीही याच बगीच्यांत माते-  
श्वरीच्या छत्रीच्या शेजारीं तयार करण्याचें काम चालू आहे.  
शिवपुरीहून ६० मैल पूर्वेस झांशी आहे व दोन्हीं शहरामध्ये  
चांगली पक्की सडक असून मोटार सर्विस्वर्ही आहे. ग्वाल्हेरहून  
शिवपुरीस ग्वाल्हेर लाइट रेल्वे ने जाऊन उपरिनिर्दिष्ट  
प्रेक्षणीय स्थळें पाहून पुढें तसेंच मोटारनें झांशीस जाणें  
सोईचें पडतें.

## ग्वाल्हेर.

सध्याचें ग्वाल्हेर, १ जुने ग्वाल्हेर, २ लष्कर व  
३ सुरार या तीन निरनिराळ्या शहराचें मिळून  
झालें आहे.

जुने ग्वाल्हेर ग्वाल्हेरच्या प्रसिद्ध किल्याच्या पायथ्याशीं  
उत्तर व पूर्व बाजूस बसलेलें आहे. हें शहर बहुतेक मुसल-  
मानी पद्धतीचें आहे. जें या तीन शहरांत लष्कर सर्वांत  
मोठें आहे तें दौलतराव शिंद्यांनी इ. स. १८१० चे  
सुमारास बसविलें. शिंद्याची मूळ राजधानी उज्जयिनी येथें  
होती पण पुढें दिल्लीच्या आसपास उत्तर हिन्दुस्थानांत कोठें  
तरी आपलें मुख्य ठिकाण असणें राजकीय कारणांनी इष्ट  
वाटल्यावरून दौलतरावांनीं ग्वाल्हेर पसंत केलें व  
तेथें आपल्या सैन्याचा ( लष्करचा ) तळ दिला.

कांहीं दिवस गेल्यावर शिंद्यांच्या निरनिराळ्या सरदारांनी आप आपले डेरे उखडून टाकून त्या ठिकाणी वाडे बांधले व आपल्या आश्रितांस व परिवारांस हीं आपल्या वाड्याभोवतीं राहतीं घरे बांधून दिलीं. या मुळेंच या शहराची विभागणी, आंग्र्यांचा गोठ, शिंद्यांची छावणी इत्यादि गोठांत झाली आहे.

मुरार हें सर्वांत शेवटलें शहर होय. हें मुरार नदीच्या कांठीं आहे. याची रचना इंग्रजांनी केली व ती अर्थातच विलायती थाटावर, मोठ्या रुंद व सरळ सडका, दूर दूर अंतरावर उपवन-वेष्टित बंगले बांधून केली आहे, येथे प्रथम इंग्रजी फौजेची छावणी होती. आतां ती उठून सर्व शहर शिंद्यांच्या अमलांत आलें आहे. येथेंच रेसीडेन्ट साहेब व बरेच बडे बडे हिंदुस्थान अधिकारीही राहतात.

ही तीन्ही शहरे एकमेकांपासून सुमारे दोन दोन मैलाच्या अंतरावर असून एकमेकांशीं मोठमोठ्या सडकांनी जोडलेली आहेत, हें या सोबत दिलेल्या नकाशावरून स्पष्ट होईल. मुख्य रेलवे स्टेशन जी. आय. पी. चें ग्वाल्हेर हें होय. हें तीन्ही शहरांना जवळ जवळ मध्यवर्ती आहे, परंतु मुरारला कांहींसें दूर पडतें. या स्टेशना-जवळच युरोपियन तऱ्हेनें राहणाऱ्या लोकांकरितां ग्रँड हॉटेल, व हिंदुस्थानी पद्धतीनें राहण्यासाठीं पार्क हॉटेल

या दोन हॉटेल्स असून येथे राहण्याची व खाण्यापिण्याची सर्व आधुनिक सुखसोय आहे. विजेचे दिवे व पंखेही आहेत. याशिवाय डफरिन सराईत लहान लहान खोल्या किंवा मोठे सोपे भाज्याने मिळतात व जवळ श्रीकृष्ण धर्मशाळा आहे. तीत फुकट उतरण्याची सोय आहे. याचे जवळच वाटसरूंना लागणाऱ्या मिठाई वगैरे खाद्य पदार्थांची दुकाने विपुल आहेत ग्वाल्हेरच्या स्टेशनावर तांगे पुष्कळ मिळतात. विहक्टोरिया किंवा टेक्सीज यांचा रिवाज अद्याप येथे नाही, मात्र ग्रँड हॉटेलमध्ये उतरणाऱ्यांना ही वाहने ट्रान्सपोर्ट खात्याकडून मिळण्याची व्यवस्था आहे. मुरार नांवाचे दुसरे एक स्टेशन जी. आय. पी. चेच आहे, पण तेथे रहदारी विशेष नसते व वाहने मिळण्यास अडचण पडते या शिवाय जी. आय. पी. रेलवे च्या ग्वाळियर स्टेशना जवळच ग्वाळियर लाइट रेलवेचे ग्वाळियर स्टेशन आहे, तेथून लष्कर व मुरारकडे लोकल गाड्या जातात व शिवपुरी, भिंड, व शिवपूर या तीन जिल्हांकडेही लाइट रेलवेचे फांटे आहेत. मुरारांत एक व लश्करांत चार लाइट रेलवेची लहान स्टेशने आहेत.

ग्वाल्हेरचे हवापाणी महाराष्ट्राप्रमाणे समशीतोष्ण नाही, उन्हाळ्यांत उन्हाळा फार व हिवाळ्यांत थंडी फार असते; परंतु हे हवामानही अलीकडे बदलत चालले असून

तें दिवसें दिवस अधिकाधिक सौम्य होऊं लागलें आहे. दहा बारा वर्षां पूर्वीच्या व सध्याच्या स्थितीत स्पष्ट जाणवण्या सारखा फरक झाला आहे; व कांहीं वर्षांत येथील हवा माळवा किंवा महाराष्ट्र यांचे प्रमाणें समशीतोष्ण व सुखकर होईल अशीं सुचिन्हें दिसत आहेत.

इतर जुन्या शहरांप्रमाणें लष्कर व जुन्या ग्वाल्हेर शहरांतही लहान गल्ल्या व गलिच्छ वस्ती दऱ्याच ठिकाणी होती. कैलासवासी प्रजावत्सल माधव महाराजांनीं सिटी इम्प्रूव्हमेन्ट खातें स्थापन करून या बाबतींत पुष्कळ सुधारणा घडवून आणली आहे. आतां शहरांत मोठमोठ्या सडका, जागजागीं बागा व लोकांना बसण्या फिरण्या सारखीं मोकळीं मैदानें केळीं गेलीं आहेत व करण्याचें काम चालूं आहे. शहरांत म्युनिसिपाल्टीची व्यवस्थाही चांगली आहे. रस्त्यांची सफाई व पाणी छिडकाई बरी असते. शहरात चहूंकडे विजेचे दिवे आहेत. घरोघरी पाण्याच्या विहिरी आहेत. येथें विहिरीचे पाणी जमीनीपासून फार खोल नाहीं व विपुल आहे, पण तें अक्षरें तितकें गोडें नाहीं व दिवसेंदिवस तें अधिकाधिक खारें होण्याकडे प्रवृत्ति आहे. पण येथें नळाचें पाणी आणण्याचें काम चालू असून एकदोन वर्षांचें आंत

शहरांत नळ होतील व ही गोड्या वाण्याची अडचण दूर होईल.

ग्वाल्हेर, लष्कर, व मुरार या तिहींची मिळून एकंदर वस्ती सुमारे ८०,००० आहे. त्यांत महाराष्ट्राच्या लोकासंख्या २०,००० पर्यंत भरेल. बाकी वस्ती बनिये, ठाकुर, कायस्थ, व इतर रांगडे लोक व मुसलमान यांची आहे.


येथवर ग्वाल्हेर शहराचे सामान्य वर्णन झाले, आता त्यातील प्रेक्षणीय स्थळांची संक्षिप्त माहिती देतो.

प्रेक्षणीय स्थळांचे दोन भाग पडतील—१ प्राचीन, २ अर्वाचीन. यांची यादी खाली दिली आहे.

१. प्राचीन—१. किल्ला व त्यातील इमारती. २. तानसेनाची कबर, ३. आर्केआलाजिकल म्युजियम, ४. महम्मदघोसचा दर्गा.

२. अर्वाचीन—१ पब्लिक पार्क, २ जयविलास महाल, ३ मोतीमहाल, ४ एलजिन क्लब, ५ व्हिक्टोरिया कॉलेज, ६ जयारोग्य हास्पिटल, ७ स्टेट इन्जीनियरिंग वर्क्स, ८ पॉटरी वर्क्स, ९ अलिजाह दरबार प्रेस, १० जयाजी चौक, ११ गोरखी किंवा जुना राजवाडा, १२ जनरल पोस्ट ऑफिस, १३ टाउन हाल, १४ हायकोर्ट, १५ राजवराण्याच्या छत्र्या, १६ सराफा, बाजार १७ पॉलीटेक्निक





इंस्टिट्यूट, १८ इंडस्ट्रियल स्ट्रीट, १९-सेस कोर्स, २०-प्रत)  
जयाजीराव काटन मिल, २१ लेटर फॅक्टरी, (सुभा,  
२२ जेळ.

ग्वाल्हेर किल्याचें सचित्र वर्णन Gwalior Fort Album या इंग्लिश पुस्तकांत (किंमत १॥ रुपया) किंवा त्याच्या हिंदी भाषांतरांत (किंमत १ रुपया) पहावें. ही पुरतकें संमेलनाच्या आफिसांत विकत मिळतील.

**किल्ला**—काशीस जाऊन जसें श्रीविश्वेश्वराचें दर्शन घ्यावयाचें किंवा गंगामार्गें स्नान करावयाचे, तें केल्यावांचून जसें काशीस जाणें निष्फळ तसेंच ग्वाल्हेरीस येणाऱ्या प्रत्येक माणसास किल्ला पाहणें अगत्याचें आहे. किल्या वांचून ग्वाल्हेर म्हणजे हॅमलेटच्या भूमिके रहित हॅमलेटच्या नाटकाप्रमाणेंच नीरस होईल.

ग्वाल्हेरचा किल्ला हिंदुस्थानांतलें अत्यंत प्रसिद्ध व मजबूत किल्यांत मोडतो. नैसर्गिक भव्यता, प्राचीनत्व, पुराण वस्तूंचे अवशेष, ऐतिहासिक महत्व व लष्करी अभेद्यता इत्यादि गुण याच्या प्रमाणें इतर किल्यांत क्वचितच आढळतील. एका मुसलमान इतिहासकारानें यास हिंदुमातेच्या दुर्गभालेतील कंठमणीची उपमा दिली आहे. ती यथार्थ नाही असें कोण म्हणेल ? प्राचीन शिलालेखांतून

याचें नांव 'गोपाचल, गोपागिरी, गोपाद्रि, इत्यादि, 'गवळ्यांची टेकडी' अशा अर्थाचें आढळतें, मथुरेजवळचें गोकुळ व हा गोपांचल एका मोठ्या गवळ्यांच्या वसाहतीचेच भाग असल्यास आश्चर्य नाहीं. हा किल्ला कधी व कोणी बांधिला याची विश्वासनीय माहिती उपलब्ध नाहीं. सूरजसेन नांवाच्या एका कछवाहा रजपूत राजानें येथील सूरज कुंडांतील पाण्याच्या प्रभावानें कुष्ठरोगमुक्त झाल्यामुळें ग्वालिय नांवाच्या साधूच्या आदेशावरून हा किल्ला बांधिला अशी एक दन्त-कथा आहे. इ. सन ५२५ च्या सुमाराचा सूर्य मंदिरा-वरील एक संस्कृत शिलालेख येथें मिळाला आहे व किल्ला त्याहीपूर्वी अस्तित्वांत होता येवढें निश्चिन आहे या किल्ल्यावर ज्या अनेक प्राचीन व अर्वाचीन इमारती व शिलालेख व मूर्ति वगैरेचे अवशेष आहेत, त्यावरून या किल्ल्याने गुप्त, हूण, प्रतिहार, कछवाहा, तोमर, लोदी, मोंगल, इंग्रज व मराठे, इत्यादि कितीतरी राजांच्या राजवटी पाहिल्या आहेत याची साक्ष पटते. तसेंच या किल्ल्याने अनेक लढाया, वेढे, रक्तपात, राजकाय खून, जोहार तसेंच मोठमोठे धार्मिक पूजाविधि, आणि नाचरंग पाहिले आहेत.

हा किल्ला एका लांब आणि रुंद टेकडीवर बांधिला आहे. टेकडीची दक्षिणोत्तर लांबी सुमारे १ ३/४ मैल व पूर्व पश्चिम

हंदी ६०० फुटापासून २८०० फुटापर्यंत आहे. उंची सुमारे ३०० फुट आहे. किल्ल्यावर जाण्याला दोन रस्ते आहेत. (पूर्वी भाणखीही दोन तीन वाटा किल्ल्यावर जाण्यास होत्या, त्या आता बन्द केल्या आहेत.) पश्चिमेकडील उरवाही रस्ता व पूर्वेकडील ग्वाळियर रस्ता. उरवाही रस्त्याचा चढाव क्रमा क्रमाचा असल्यामुळे पायी जाणाऱ्या प्रेक्षकांस इकडून चढणेच अधिक सोईचे होते. पायथ्याच्या उरवाही दरवाज्यापर्यंत टांगा जाऊं शकतो. या दरवाज्याशी शिपायांचा पहारा आहे. तेथे प्रत्येक माणसां दोन आणे दिले म्हणजे. पास विकत मिळतो, तो बरोबर ठेऊन किल्ल्याच्या बाहेर जातेवेळीं पहारेकऱ्यास घावयाचा असतो.

उरवाही दरी या किल्ल्याचे मर्मस्थळ आहे असे पाहून येथील दरवाजा व बाहेरचा कोट अल्तमश बादशाहाने बांधला असे म्हणतात. या रस्त्याने वर चढतेवेळीं आपल्या दोहों बाजूस जैन तीर्थकरांच्या अनेक लहान मोठ्या मूर्ति पहाडांत कोरलेल्या दिसतात. यापैकी पुष्कळांवर शिथलेख आहेत त्यावरून कळते की त्या डुंगरसिंह तोमर राजाच्या कारकिर्दीत इ० सन १४४० ते १४७३ च्या दरम्यान कोरल्या गेल्या व त्यानंतर ५०।५५ वर्षांनीं बाबरच्या हुकुमाने यांचा भंग करण्यांत आला. यांतील सर्वांत मोठी मूर्ति सुमारे

५७ फूट उंचीची आहे. अशा मूर्ति किल्ल्याच्या ठेकडीच्या पूर्व, पश्चिम, दक्षिण, उत्तर, अशा सर्व बाजूंवर कोरल्या आहेत. संख्येने व आकाराने एवढ्या मोठ्या जैन मूर्ति उत्तर हिंदुस्थानांत तरी इतर कोठे नाहीत.

या रस्त्याने पुढे गेल्यावर पुन्हां एक दरवाजा लागतो तेथेच उजव्या हाताकडे एक दगडी जिना आहे. त्याने वर चढून ठेकडीच्या माध्यावर आल्यावर एक प्रशस्त सडक लागते तिने सरळ दक्षिण दिशेकडे चालवें. नैऋत्येकडे एक फाटा जातो तो सोडून द्यावा. या सडका व इंग्लिश पद्धतीच्या ज्या मोठमोठ्या बराकीवजा इमारती पुढे दिसतील त्या शिपायांच्या बंडानंतर ३० सन १८५७ ते १८८६ पर्यंत इंग्रजांच्या ताब्यांत किल्ला असल्यावेळीं बांधल्या आहेत. या बराकींत आतां सरदारांच्या मुलांची शाळा, बोर्डिंग, व शिक्षकांना राहण्याच्या जागा आहेत. यापैकी एकांत किल्ल्यावरील कमांडिंग आफिसरही राहतात. त्यांची किल्ल्यावर देखरेख असते. या रस्त्याने जरा पुढे गेलें हणजे जो एक खोल व चौकोनी बांधलेला तलाव लागतो तो सूर्यकुंड होय. त्यातील पाण्याने किल्ल्याच्या प्रस्थापकांचें सूर्यसेनाचें कुष्ठ बरें झालें अशी दंतकथा आहे. याचें कांठी पूर्वी एक सूर्य मंदिर होतें तें आतां नष्ट होऊन त्याचेच जागेवर एक नवें सूर्य मंदिर काहीं वर्षांपूर्वी बांधलें गेलें आहे. जवळ एक शिव-

मंदिर ही आहे, आणखी एक फर्लांग पुढें गेल्यावर उजव्या हाताकडे एक उंच मंदिर दिसतें, तेंच तेली मंदिर होय. याची जमिनीपासून शिखरापर्यंतची उंची सुमारे ११० फूट असून ही किल्ल्यावरील सर्वांत उंच इमारत आहे. याचें शिखर द्राविडी पद्धतीचें व खालचा भाग आर्य पद्धतीचा आहे. द्राविडी पद्धत उत्तर हिंदुस्थान. इतरत्र क्वचितच आढळते. याचें मूळ नांव तेलंगण मंदिर असावें व तें त्याच्या तेलंगणी किंवा द्राविडी रचनेवरून पडलें असावें कालवशांत लोक या नांवाचा अर्थ विसरले व त्यास तेली मंदिर म्हणूं लागले व तें नांव अन्वर्थक करण्यासाठी. तेलणीची काव्यनिरु दंतकथा रचली गेली या मंदिरासमोरच गंगोलाताल या नांवाचा जुना तलाव आहे. हें मंदिर पूर्वी विष्णूचें होते; त्याच्या दरवाज्यावर गरुडाची मूर्ति आहे. हें देवालय येथील इतर मंदिरा प्रमाणेंच आतां ओसाड आहे. दरवाजांच्या दोन्ही बाजूस गंगायमुनांच्या मूर्ति आहेत.

येथून सडकेनें समोर दक्षिणेकडे अर्धा मैल गेले असतां सरदारसि स्कूलची इमारत लागते, व पुढें समोर पाव मैल गेल्यावर किल्ल्याच्या दक्षिण कोटावर आपण पोहचतो. येथून फूलबाग, महाल व लष्कर शहराचा देखावा दिसतो, पण ज्यास अधिक वेळ नाही अशा प्रेक्षकांनीं तेली मंदिर पाहून तेथून पूर्वेकडे जाणाऱ्या रस्त्यानें जावें व मग डावीकडे

( उत्तरेस ) वळार्वे येथून जवळच किल्ल्याचे पूर्व तटाजवळ असलेली सासबहू नांवाची जुनी मंदिरे पहावीं. ही मंदिरे आंता विराण आहेत. सासबहू म्हणजे हिन्दी भाषेत सासू व सून. दोन सदृश वस्तु जवळ जवळ असल्या म्हणजे त्यापैकी एक सासूची व दुसरी सुनेची असे म्हणण्याचा प्रचार या प्रांतांत आहे. सांची येथील नंबर १ व ३ चे दोन स्तूप जवळ जवळ आहेत म्हणून त्यांस गांवढळ भाषेत सासबहूचे बीठे म्हणतात. तसेच सास बहूच्या बावड्या हे नांवही बऱ्याच ठिकाणी आढळते. असो. दोन्ही मंदिराची शिखरे पडून गेली आहेत. लहान मंदिराचा गाभाराही नष्ट झाला आहे व दोहोंचे ही सभामंडप व प्रवेशमंडपिका राहिल्या आहेत. दोर्हावर नक्शी काम चांगले आहे. मोठ्या मंदिराचे आंतील भव्य खांब, नक्षीगदार छत्रे व दरवाजे प्रेक्षणीय आहेत. सर्व मंदिरांत कोरीव काम नाही अशी जागा क्वचित् सांपडेल. मोठ्या मंदिराचे प्रवेशदारा जवळ दोन्ही बाजूस प्रशस्त शिळावर कोरलेला संस्कृत लेख आहे. त्या वरून समजेंतकीं या मंदिराचे बांधकाम कळवाहा वंशाच्या पद्मपाल राजानें सुरु केले. त्याचा भाऊ महीपाल त्याचे मरणानंतर गादीवर बसल्यावर त्याचे कारकिर्दीत वि० संवत् ११५० त ते पुरे झाले. लहान मंदिराजवळील तटावरून किल्ल्याचे खाली असलेल्या

जुन्या ग्वालयरचा व पूर्वे कडील प्रदेशाचा देखावा मोठा शानदार दिसतो.

येथून उत्तरेकडे सडकेने कांही दूर गेल्यावर मान-मंदिर नांवाचा राजा मानसिंग याचा महाळ लागतो. हा महाळ तोमर राजा मानसिंग याने इ. स. १५०० च्या सुमारास बांधला. हा राजा शिल्पकलेचा व गायन विद्येचा मोठा भोक्ता व आश्रयदाता होता. या महाळा वर दगडाचे कोरीव काम असून त्यांत रंगी बेरंगी लहान लहान चमकदार विटा ( enamelled tiles ) बसवून बंदके अजगर, हत्ती, वाघ, केळीचीं झडे इत्यादिकांच्या आकृती साधल्या आहेत. इतर नक्षीकाम तऱ्हेतऱ्हेचे आहे, व त्यांतही रंगीत विटा बसविल्या आहेत म्हणून यास शीशमहाळही म्हणतात. यांत दोन चौक असून सभोवार लहान लहान दालने आहेत. प्रत्येक दालनातील छताची रचना वेगवेगळी व चमत्कारजनक आहे. बाहेरील चौकाच्या उत्तरे कडील व दालनाचा नाटक गृहा सारखा उपयोग करीत असावे, वर चौही बाजूस जाळीदार गॅलरी आहे तेथे बसून राजकुळांतील माणसे तळ मजल्यावर चाललेले दृश्य पहात असावीं या जाळीत रासक्रांटे सारख्या मूर्ति कोरल्या आहेत. जमिनीखाली दोन मजली तळघर आहे. गच्ची वर छत्र्या आहेत तेथून दिसणारा देखावा

प्रेक्षणीय आहे. महालाची पूर्व बाजू बाहेरून फारच भव्य व सुन्दर दिसते. ती सुमारे ३०० फुट लांब व ६० ते ७० फुट उंच आहे. तीत सहा घाटोळे उंच बुद्धज आहेत. त्यावर घुमट्या आहेत. सर्व ठिकाणी रंगाच्या विटांची नक्षी होती त्यातील काही शिल्पक आहे व एकंदरीत त्या महालाने किल्ल्याच्या पूर्वेकडील देखाव्यास फारच शोभा आणली आहे. महालाच्या दक्षिण अंगाची रचनाही साधारण अशीच आहे. मानमन्दिराचे उत्तरेस काही रजपूत राजांच्या वेळचे व काही मुसलमानी अमदानीतील महाल आहेत. यांची नावे—करणमहाल, विक्रममंदिर, जहांगीरी, शहाजानी महाल इत्यादि आहेत. शेरशहाच्या वंशजांनी येथे आपली राजधानीच केली होती. पण शिल्पशास्त्राच्या दृष्टीने त्यांत काही विशेष नाही व तेथे सध्यां दारू गोळ्याचा कारखाना असल्यामुळे प्रेक्षकांना तेथे जाण्याची सुभाही पण नाही. याच आवारांत जोहारताल नांवाचा एक लहानसा तलाव आहे. त्याचे काठी मुसलमानांच्या प्रथम चढाईचे वेळीं स्त्रियांनी येथील रजपूत शेवटच्या बटाईस तोंड लागण्यापूर्वी जोहार केला होता. तसेच घोडा दरवाजा नांवाचा एक दरवाजा या बाजूस असून त्या लगत काही कोठड्या आहेत. तेथे मुसलमानी अमदानीत राजकैदी ठेवीत असत व त्यातून बहुतेकांस खुदाच्या



घरचा रस्ता येनकेन प्रकारेणे दाखवीत असत. औरंगजेबचा भाऊ मुरादक्षब याचा अंत येथेच झाला. मानमंदिर पाहून झाल्यावर पूर्वेकडे रस्त्याच्या उतारास आरंभ होतो हाच ग्वाल्हेरचा रस्ता. हा रस्ता पूर्वी पाषाण्यांचा होता. आतां तो साधा पण खड्या उताराचा केला आहे. हा पूर्वी अनेक दरवाज्यांमधून जात असे, त्यांपैकी कांहीं दरवाजे अद्याप राहिले आहेत. सर्वांत वरील दरवाजा हाथीपौर हा मानमंदिरा लगत असून त्याचाच एक भाग आहे याचे शिल्प काम सुंदर आहे. याचे जवळ पूर्वी पाषाणमय हत्तीची मोठी मूर्ति होती त्यामुळे यास हाथीपौर हे नांव पडले. ती आतां नष्ट झाली आहे. यांतून बाहेर गेल्यावर कांहीं अंतरावर डाव्या बाजूचे कड्यांत पोखरून केलेले दोन पाण्याचे होद आहेत. पैकीं एकास अनार बावडी व एकास शरद् बावडी म्हणतात. याच्या जरा पुढे पहाडांत कोरलेल्या विष्णु, शिव, सूर्य, वगैरेच्या मूर्ति आहेत. त्या आतां जीर्ण किंवा भग्न स्थितींत आहेत. येथे रस्ता एक वळण घेऊन दुसऱ्या दरवाज्यातून बाहेर निघतो. या दरवाज्यास लक्ष्मण दरवाजा म्हणतात या बाहेर सुमारे ५० फुटावर खडकांत कोरलेले चतुर्भुज विष्णूचे मंदिर उजव्या हातास रस्त्याच्या लगत आहे, ते वि. स. १३२२ त कनोजच्या रामदेव राजाचा भ्रमल येथे असतांना अल्लु

नावाच्या किल्लेदाराने कोरविले. अशा आशयाचा संस्कृत शिलालेख त्यावर आहे. इतर ही दोन दानपत्रे त्यावर कोरली आहेत.

येथून कांही यार्ड पुढे उतरल्यावर डाव्या हातास एक ग्वालिय साधूंचे मंदिर, एक लहानशी मशीद त्याचे जवळच उंचावर कांही जैन देणी आहेत यापुढे उजव्या हातास जवळच किल्ल्याचे पायथ्याशी रुंददास स्कूलच्या विद्यार्थ्यांकरिता ठेविलेल्या घोड्यांचा तबेला लागतो व त्याचे जवळच डाव्या हातास गुजरी महालांत जाण्यास बाहेरचे प्रवेशद्वार आहे. याच महालांत प्राचीन वस्तु संग्रहालय किंवा Archaeological Museum इल्ली ठेविले आहे. त्याची दगडावर कोरलेली पाठी दरवाजाचे बाजूवर व समोरही आहे.

हा गुजरी महाल तोमर राजा मानसिंह यानेच आपली आवडती गूजर जातीची राणी 'मृगनयना' हिचे साठी बांधला म्हणून हा मानमंदिराच्या समकालीन आहे. यावरही नर्क्षकाम व रंगार्चे काम मानमंदिराप्रमाणेच आहे. या इमारतीत छज्जा व तुळ्या खाली हतींच्या व मोरांच्या आकृतीचे सुन्दर ब्रॅकेट लाविले आहेत.

पुराणवस्तुसंग्रहाळ्यांत ग्वाल्हेर संस्थानच्या निर-  
निराळ्या भागांतून एकत्र केलेल्या दगडांच्या मूर्ति,

नक्षी काम, शिवालेख ताभ्रलेख, नाणी, मृत्तिकापात्रेः  
कोरीव विटा, सील, लोहमय हत्यारें, चित्रें,  
फोटोग्राफ, वगैरे प्राचीन शिल्पकला व इतिहास  
यावर पकाश पाडाणच्या प्राचीन वस्तु वर्गीकरण  
करून व लेबलें लावून व्यवस्थित रितीनें मंडिल्या आहेत.  
या वस्तु इ. स. पूर्वी ३०० पासून इ. सं. १७०० पर्यंत-  
च्या काळांतिल आहेत हा संग्रह मोठा दर्शनीय आहे.

गुजरी महालांतून बाहेर पडल्यानंतर हिंडोला दरवाजा  
व अलमगीरी दरवाजा असे दोन दरवाजे ओलांडछे  
म्हणजे प्रेक्षक किल्ल्याच्या बाहेर येतो हिंडोला दरवाजा  
गुजरी महालाचा समकालीन असावा, तेथें पूर्वी एक  
हिंडोला म्हणजे झोंपाळा होता त्यावरून त्याचें हें  
नांव पडलें आहे. याला बादलमहाल दरवाजा अशीही  
संज्ञा आहे; कारण याचे जवळच बादलमहाल या नावाची  
एक इमारत होती. ती आतां नष्ट झाली आहे हिंडोला व  
अलमगीर दरवाजाचें मध्यंतरीं एक चौक व त्यास लागून एक  
दोन दालनें आहेत त्यांस कचेरी असें अद्याप म्हणतात,  
मुसलमानी आमदनींत येथे किल्लेशारीची कचेरी असं व येथेंच  
फिर्यादींचा इंसाफ केला जात असे. अलमगीर दरवाजा  
हा किल्ल्याचा शेवटचा दरवाजा असून तो अलमगीर-  
चे वेळीं बांधला. यासच ग्वाहरे असेंही म्हणतात.

येथे सध्या पहारा असतो येथेच बाहेर जातांना आपण विकत घेतलेला पास शिपायास परत द्यावा लागतो. ग्वाल्हेर गेटने प्रवेश केल्यास वर दिलेल्या उलट अनुक्रमाने इमारती पहात जावे व उरवाही दरवाजाने पश्चिमेकडे बाहेर पडावे.

किल्ल्याचे बाहेर पण त्यास लागूनच जामा मसजिद आहे ती जहांगीर व शहाजहान यांचे वेळी बांधलेली आहे.

मुहम्मद गोस या प्रसिद्ध मुसलमान फकीराचा मकबरा किल्ल्याचे पूर्वेस सुमारे अर्ध्या मैलावर आहे हा फकीर बाबर, हुमायून व अकबर यांचा समकालीन असून हे सव बादशाह त्यास मानीत असत हा मूळचा ग्वाल्हेर चा कांहीं दिवस दरबारांत राहून हा परत आपल्या मूळ ठिकाणी राहावयास आला व येथेच त्याचा अंत झाला. बादशाहकडून त्यास बरीच जाहागीर होती; त्याचे वंशज अद्याप येथे राहतात हा मकबरा अकबरचे कारकिर्दीत बांधला गेला. यावर भव्य धुमट असून याच्या पूर्व व उत्तर बाजूस दगडी जाळ्यांचे जे नक्षीकाम केले आहे ते प्रेक्षणीय असून त्यांत अनेक तऱ्हेचे जाळींचे सुंद नमुने पहावयास मिळतात, हे जाळींचे काम अद्याप ग्वाल्हेरच्या कारागिरीचा विशेष असून पुष्कळ बनिये लोक

अद्याप आपल्या घरांतून असले काम करवितात. सराफा रस्त्यातील बऱ्याच ठवेल्यांत हे काम करविले गेले आहे. या मकबऱ्याचे आसपास एक मोठे कबरस्तान असून त्यांत बहुतेक या फकीराच्या नातेवाइकांच्या कबरा आहेत.

प्रसिद्ध गायनाचार्य तानसेन याची कबर येथेच आहे. ही मुख्य मकबऱ्याच्या पश्चिमेस आहे. कबर साधी आहे. येथे दरसाल उरूस होतो, त्याच्या व्यवस्थेसाठी सरकारांतून नेमणूक आहे. त्यासमयी बाहेरचे पुष्कळ गवई वगैरे कळावंत लोक येतात. येथे एक चिंचेचे झाड आहे त्याची पाने सेवन केल्याने अवाज मधुर होतो अशा समजुतीने पुष्कळ गवई व गाणारणी बाया ती खातात तानसेन मूळचा हिंदू व भालहेरची राहणारा. प्रथम रेव्याचा राजा रामचंद्र याचा आश्रित होता. त्याजपासून अकबराने त्यास आपल्या दरबारी बोलाविले व तेथे नवरत्नांत त्याची गणना झाली, तो पुढे मुसलमान झाला व फकीर महमंद गोसचा चेला बनला. आयनी अकबरींत त्यास मिया तानसेन म्हटले आहे.

## अर्वाचीन प्रेक्षणीय स्थळे.

१. पब्लिक पार्क सरकारी राजवाड्याभोवती फूलबाग नांवाची विस्तीर्ण बाग आहे. त्याचा एक भाग तोडून देऊन कैलासवासी पुण्यश्लोक माधव महाराजांनी लोक-

रंजनार्थ हैं पार्क तयार केलें, १९२२ सालीं प्रिंस आफ वेल्सचें हस्तें हें उघडण्यांत आळें. यांतच माधव महाराजांनी आपल्या परमपूज्य मातोश्री जिजा महाराजांचा संगमरवरी पुतळा एका सुंदर छत्रींत बसविळा आहे. या पार्कचें विशेष हें कीं येथें हिंदूंचें मंदिर, सिखांचा गुरुद्वारा, मुसलमानी मसजिद, धिभासाफिकल लॉज अशी वेगवेगळ्या धर्मांची व पंथांची पूजामंदिरे सरकारी आश्रयानें बांधलीं आहेत. येथें कांहीं पशुपक्ष्यांचा संग्रह असून दर रविवारी व बुधवारी बंधें बॅड वाजतो. गोपाळ मंदिर प्रेक्षणीय आहे या पार्कमध्ये स्टेट म्युझियम आहे.

२. जयविलास हा महाराजांचा रहाता महाल आहे. हा सध्यांच्या महाराजांच्या आज्ञांनी पहिल्या जयाजीराव महाराजांनी बांधविळा. यांतील प्रसिद्ध दरबार हॉल इतालियन पद्धतीचा भव्य व सुंदर आहे या इमारतींत प्रचंड दगडांच्या तुळांचा उपयोग केला आहे याचे दोन नमुने सध्यां पार्कमध्ये पाहाण्यासाठी ठेविले आहेत. हे ग्वाल्हेरच्या आसपासच्या दगडांच्या खणीतील आहेत. हा महाल पाहण्यासाठी प्रायवेट सेक्रेटरीच्या कचेरीतून परवानगी मिळवा लागते.

३. मोती महाल. हाही जयाजीरावांनीच बांधविळा त्यांत कांहीं ठिकाणी जडावाचें व चित्राचें काम प्रेक्षणीय आहे येथें आतां सेक्रेटरीयटच्या कचेऱ्याची आहेत. यांतील

गोल कमरा व पोलिटिकल मेम्बर साहब, वसंतात त्या हॉल मधील रागरागिणींची चित्रे अवश्य पाहवीं.

४. एल्लिजन क्लब. हा राजवाड्याच्या दक्षिणेस गशस्त मोकळ्या जागी आहे. यांत आधुनिक सर्व विलायती खेळ खेळण्याची उत्तम व्यवस्था आहे. बडे आफिसर व धनिक लोक यांचे साठी ही संस्था आहे.

५. याचे जवळच व्हिक्टोरिया कॉलेज आहे. याची दगडी इमारत सुंदर आहे ही लार्ड कर्झनच्या हस्ते उघडण्यात आली. येथे बी. ए. व बी. एस. सी. पर्यंत शिक्षण मिळते. आज पर्यंत याचा अलाहबाद युनिव्हर्सिटीशी संबंध होता पण ती युनिव्हर्सिटी आतां रेसिडेन्शल शाख्याने हे कॉलेज आतां नवीन शाखेच्या आग्रा युनिव्हर्सिटीखाली आले आहे.

६. याचे दक्षिणेस कांहीं अंतरावर जयारोग्य हॉस्पिटल आहे. याची इमारत भव्य आहे. हे सर्व संस्थानांतलि मध्यवर्ति आरोग्य भवन आहे. यांतलि चिकित्सापद्धति व शस्त्रक्रिया युरोपियन तऱ्हेची आहे. तथापि सरकारी आरोग्य खात्याने संस्थानांत ठिकठिकाणी देशी पद्धतीची आरोग्य भवनें लहान प्रमाणावर उघडली आहेत व त्यांचा प्रस्तर करण्याचा उपक्रम सुरू आहे.

७. याचे वायव्येस थोड्याच अंतरावर स्टेट इंजी-  
नियरिंग वर्क्स किंवा वर्कशाप आहे. येथे विपुळ मशीनरी  
विजेच्या शक्तीने चाळणारी असून सुतार काम, ओहार  
काम, ढळई, वगैरे सर्व प्रकारचे काम केले जाते.

८. यास लागूनच सरकारी पाटरी वर्क्स आहेत.  
त्यांत चहाचे सेट, बरग्या, फ्लोअर टाइल्स, खेळणीं हास्पि-  
टलचीं उपकरणे इत्यादि चिनी मातीच्या वस्तु सुबक  
तयार होतात.

९. कंपू कोठी येथून पश्चिमेस आहे. हे जयाजीराव  
महाराजांचे राहण्याचे ठिकाण असे. याचे आसपास लष्कर  
(कंपू) ची ठाणी आहेत. म्हणून यांस कंपू कोठी असे नांव  
पडले. येथेच सध्याचे साहित्य संमेलन भरत आहे.

१०-१४. जयाजी चौक लष्कर शहराच्या मध्यवर्ती  
आहे. येथे पूर्वी दाट वस्ती व अरुंद गऱ्या होत्या. त्या  
काढून टाकून त्यांचे जागी हा विस्तीर्ण व रमणीय चौक  
केला गेला. यांचे मध्यभागी उंच चबूतऱ्यावर जयाजीराव  
महाराजाचा पुतळा उभा केला आहे. त्यावर लहानशी  
छत्री केली आहे. हेच ठिकाण लष्करातील व्यवहाराचे  
केंद्र आहे. याचे चोहो बाजूस दुकाने, विधुच्छक्तीने  
चाळणारा सरकारी छापखाना, मार्केट, गोरखी, जनरल



पोस्ट ऑफिस, हायकोर्ट, बँक, टाउनहॉल किंवा थिएटर इत्यादि मोठमोठ्या इमारती व लोकव्यवहाराची मुख्य स्थाने आहेत. गोरखी हाच मूळ राजबाडा. राजधराण्यांचे देवघर येथेच असून सर्व धार्मिक कृत्ये अद्यापि येथेच होतात पोस्ट ऑफिसचा दर्शनी भाग ग्रीक पद्धतीचा आहे. टाउन हॉलची इमारत ही सुन्दर असून माधव महाराजांचे बंधु बळवंतराव मैया साहब यांचे देखरेखीखाली त्याचा नमुना व बांधकाम तयार झाले.

१५. येथून आणखी वायव्यदिशे कडे राजधराण्याच्या छत्र्या अथवा समाधि आहेत. दौलतराव, जनकोजी, जयाजीराव या महाराजांच्या छत्र्या येथे आहेत. राणोजी-रावांची छत्री माळण्यांत शुजालपुरी व महादजीची पुण्याजवळ वानवडीस, व माधव महाराजांची शिवपुरीस (तयार होत) आहे. वृंकरच्या छत्र्यापैकी जयाजीरावांचे छत्रीचे काम चांगले प्रेक्षणीय आहे. प्रत्येक छत्रीत शिवलिंगा वरोवरच त्या त्या महाराजांचे व त्यांच्या राण्यांचे पुतळे आहेत त्यांस रोज सर्व राजभोग करण्यांत येतात.

१६. या छत्र्या पाहून परत आले म्हणजे जयाजी चौकांतून पूर्वेकडे जाणारा मुख्य रस्ता लागतो त्याचे नांव सराफा यांतच सराफ वगैर धनिक बनिया लोकांची

धरें व दुकानें आहेत. काहीं घरावर कोरीव नक्षीचें व जाळ्याचें दगडी काम पाहण्या योग्य आहे.

१७. यानंतर जिन्सी हें ठिकाण लागतें. येथे तीन रस्ते मिळतात या लगतच एक नवी भव्य इमारत आहे. ही टेक्निकल स्कूलसाठी म्हणून बांधली पण अध्यापिकांमधीच आहे. पोलिटेक्निक इन्स्टिट्यूट सर मायकल साहेबांच्या कोठीजवळ आहे. तेथे मुख्यतः विणकाम, सूत रंगविणे, सुतार काम वगैरे हाताचीं कामें शिकविली जातात जिन्सीच्या जवळच पावर हाउस आहे. तेथून शहरांत दिवे, पंखे, कारखाने यांना बिजेचा प्रवाह पुरविला जातो.

१८. स्टेशनचे रस्त्यावर इंडस्ट्रियल शोरूम आहे. ग्वाल्हेर संस्थांनात तयार होणाऱ्या बहुतेक पदार्थांचे, चामड्याचे पदार्थ, लाकडी पदार्थ, चिनी मातीचे पदार्थ इत्यादिचे नमूने विक्रीसाठी तेथे ठेविले आहेत.

१९. स्टेशनवरून मुरारकोड उत्तरेच्या बाजूने जाणाऱ्या रस्त्यावर रेत आहे. येथे पूर्वी घोड्यांच्या रसेज होत असत पण कौन्सिल ऑफ रीजन्सीने त्या बंद करण्याचें पुण्य पदरी घेतलें आहे. याचे जवळच शेतकी खात्याचे प्रयोग क्षेत्र आहे.


२०. जयाजीराव कॉटन मिल मुरार स्टेशन नजीक आहे. प्रसिद्ध धनिक व दानशूर व्यापारी विरला ब्रदर्स

यांनी ही मिल चालविली आहे. ग्वाल्हेरांत ही एकच गिरणी आहे. येथे नित्य व्यवहाराचे साधे कापड चांगले तयार होते. सुमारी २,५०० मजूर कामावर आहेत.

२१. मुरार येथे चामड्याचा मोठा कारखाना सरकारने चालविला आहे. त्यांत बूट, सूट केसेज, हॅड बॅगज, घोड्यांचे सामान ( सॅडल), गाडीचे सामान वगैरे वस्तु चांगल्या तयार होतात, तंबू बनविण्याचाही कारखाना लहानशा प्रमाणावर येथे आहे.

२२. ग्वाळियरचा सेंट्रल जेल किल्ल्याचे पश्चिमेस आहे. त्यांत अनेक कारखाने आहेत. त्यांपैकी सतरंज्यांचा कारखाना नांवाजण्यासारखा आहे. येथे कैद्यांची व्यवस्था उत्तम ठेवितात. त्यांना धार्मिक व नैतिक शिक्षण देण्याचीही व्यवस्था आहे.

ही सर्व स्थळे सोईस्कर रीतीने कशी पहावी याची माहिती नकाशासह या सोबत जोडली आहे



## परिशिष्ट.

म्वाल्हेर येथील प्रेक्षणीय स्थलांची सूची.

गट (अ)—१. किल्ला, २. आर्केआलाजिकल म्युझियम,  
३. मुहम्मदगोसचा मकबरा व तानसेनची  
समाधि.

गट (आ)—४ इंडस्ट्रियल म्युझियम, ५ स्टेट म्युझियम,  
६ पब्लिकपार्क, गोपाळमंदिर, धिआसा-  
फिकल कॉज, जीजा महाराजांच्या पुतळा  
मार्कडेय मंदिर वगैरे ७ जयविकास  
८ एन्जिन क्लब ९ पावर हाउस १०  
विक्टोरिया कॉलेज, ११ जयारोग्य हारिपटल,  
१२ स्टेट इंजिनियरिंग वर्क्स, १३ पॉटरी  
वर्क्स.

गट (इ)—१४ सराफा बाजार, १५ जयाजी चौक, पुतळा  
१६ आलीजाह दरबार प्रेस, १७ मार्केट,  
१८ गोरखी भयवा जुना राजवाडा  
१९ जनरल पोस्ट ऑफिस, २० टाउन हाल,  
२१ राजघराण्याध्य लुआ, २२ जेठ,

२३ टेक्निकल स्कूल, किंवा पोलिटिकल  
इन्स्टिट्यूट.

टग (ई)—२४ रेसकोर्स, २५ एग्रीकल्चरल फार्म, २६  
जयाजी कॉटन मिळ, २७ सुरारचा बंध २८  
लेदर फॅक्टरी.

संमेलनास येणाऱ्या पाहुण्यांस संमेलनाचे कामांतून  
दररोज थोडी थोडी म्हणजे २।३ तासच फुरसत मिळेल  
हे लक्ष्यांत ठेऊन प्रेक्षणीय रथळांचे चार गट केले  
आहेत. सोबतच्या ग्वालहेर शहराच्या नकाशांत ही स्थळे  
दर्शविणी आहेत. प्रत्येक वेळीं एकेक गट पहावा.  
एकेक गट पाहुण्यांस टांग्यातून गेलें तर २ ते ३ तास  
लागतील.

शिवपुरी पहात्रयाची असल्यास ग्वालहेरहून परत  
जातांना पहावी. ग्वालियर लाइट रेल्वेने ग्वालहेरहून  
शिवपुरीस जावे व शिवपुरी पाहून पुढें मोटर सर्विसने  
झांशीस जाऊन तेथून जी. भाय. पी. ची ट्रेन घ्यावी.

# List of References for the Map.

---

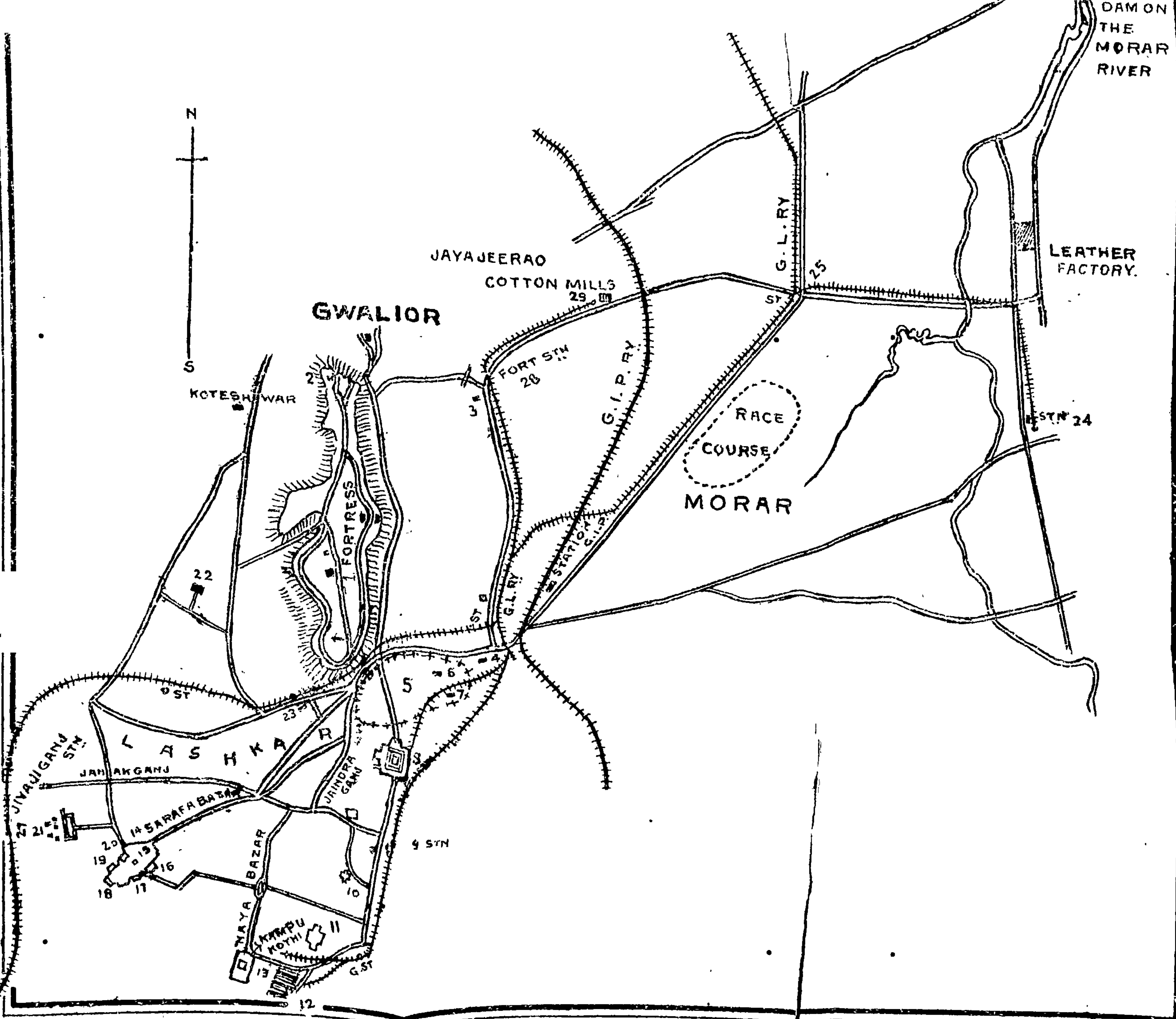
1. Fort.
2. Archæological Museum.
3. Tombs of Muhammad Ghaus and Tansen.
4. Industrial Museum.
5. Public Park.
6. State Museum.
7. Motimahal with G. L. R. Station.
8. Jaivilas Palace.
9. Elgin Club with G. L. R. Station.
10. Victoria College.
11. J. A. Hospital.
12. Engineering works and G. L. R. St.
13. Pottery works.
14. Saraffa Bazar.
15. Jayaji Chowk.
16. Town Hall.
17. A. D. Press.

18. Market.
19. Gorkhi or Sarkar Wada.
20. General Post Office.
21. Chhatri or cenetoph of Scindia family.
22. Central Jail.
23. Technical School.
24. Morar Station.
25. Gola-ka-mandir Station.
26. Kampoo Kothi „
27. Jiwajigang „
28. Gwalior Fort „
29. Jayaji Rao Cotton Mills Station.



REFBK-0003794

REFBK-0003794



DAM ON THE MORAR RIVER

LEATHER FACTORY.

JAYAJEERAO COTTON MILLS 29

**GWALIOR**

RACE COURSE  
**MORAR**

KOTESHWAR

FORT STN 20

STN 24

LASHKAR

JIVAJIGANI STN

JANAKGANJ

SARAFABATA

JAINORA GANJ

MAAYA BAZAR

KAMPU KOTHI