

१९२३

म. ग्रं. सं. ठाणें



विषय गुरु प्रवास

सं. क्र. ३३



REFBK 0002415

REFBK-0002415

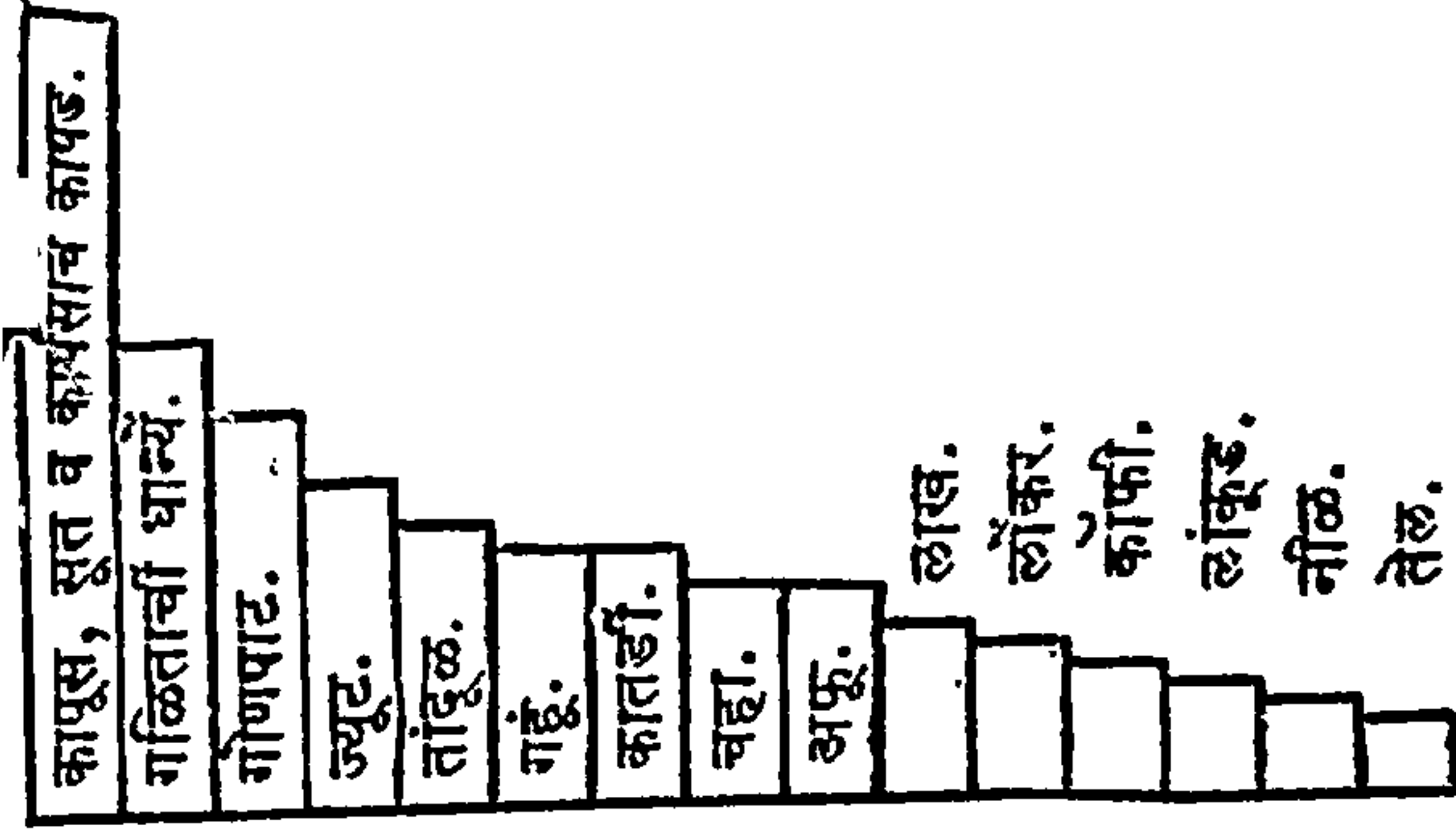


५

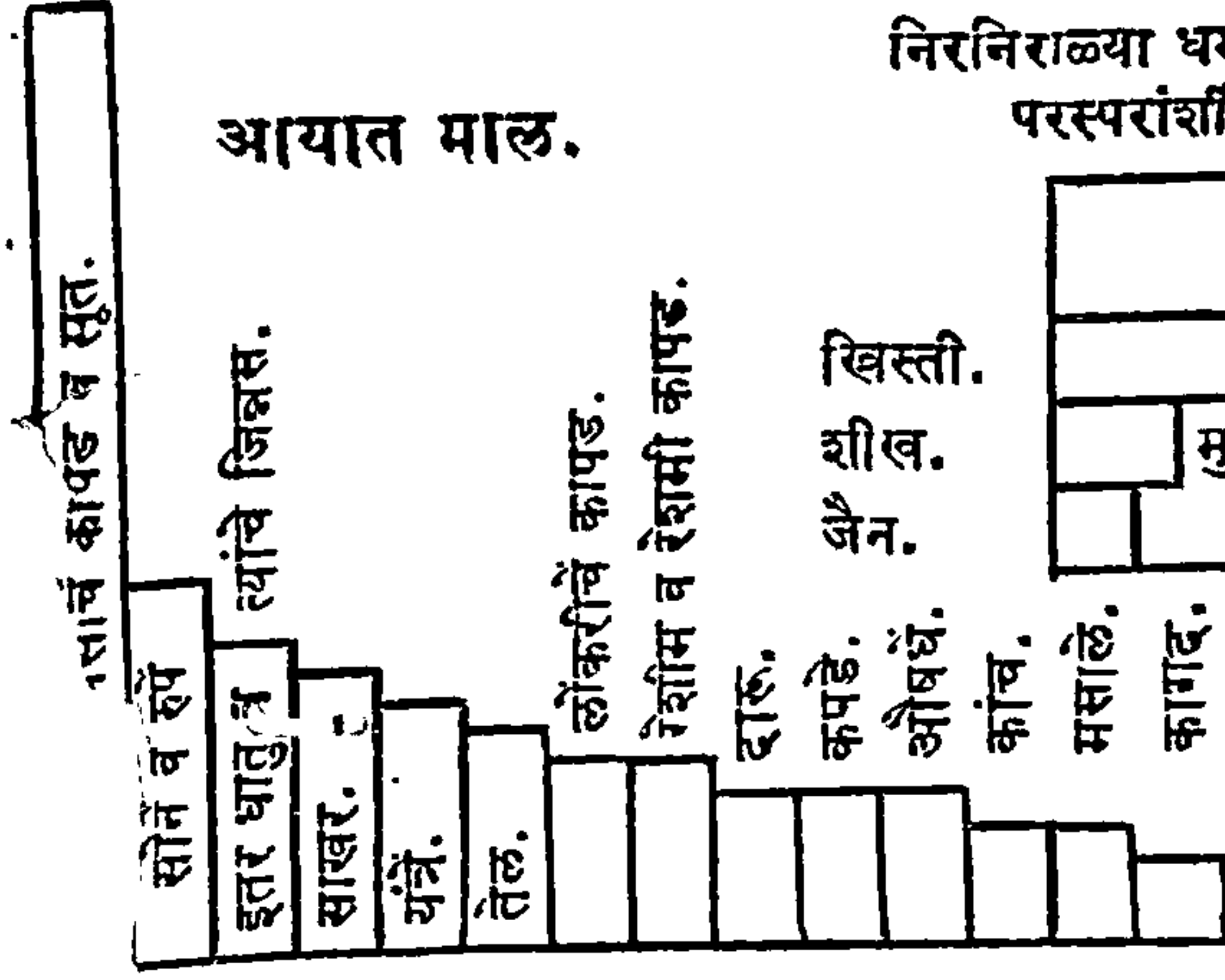
५५५

|

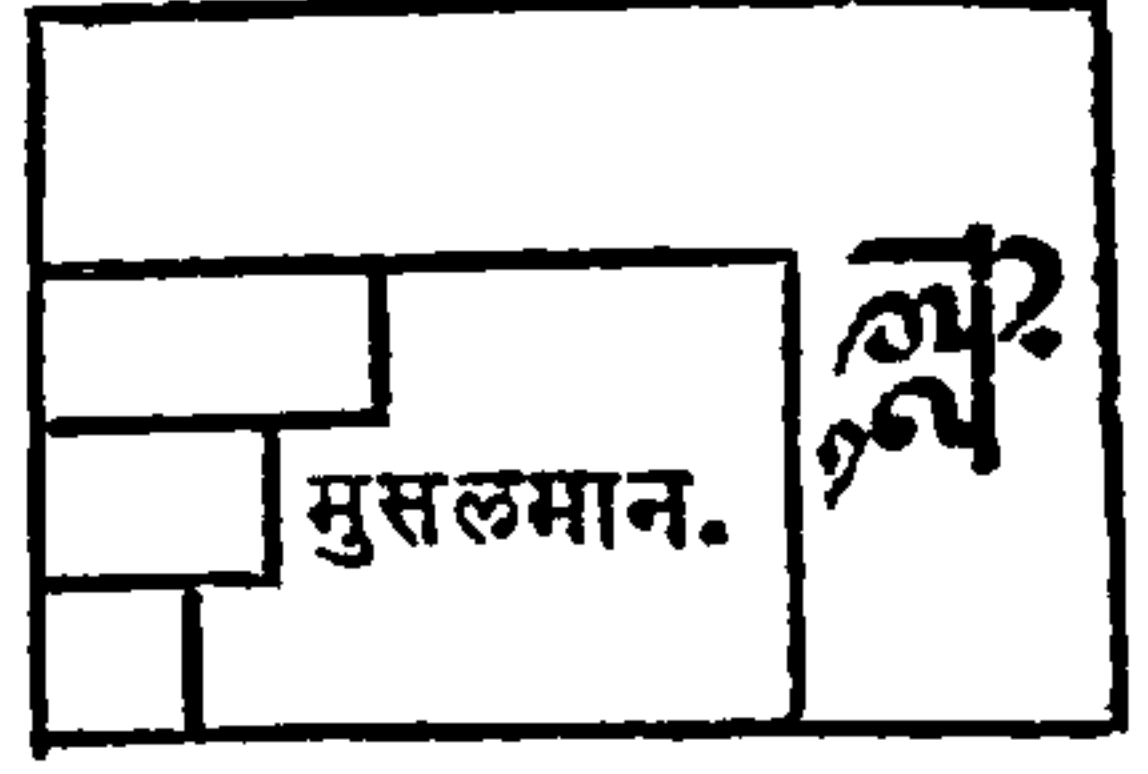
निर्यात माल.



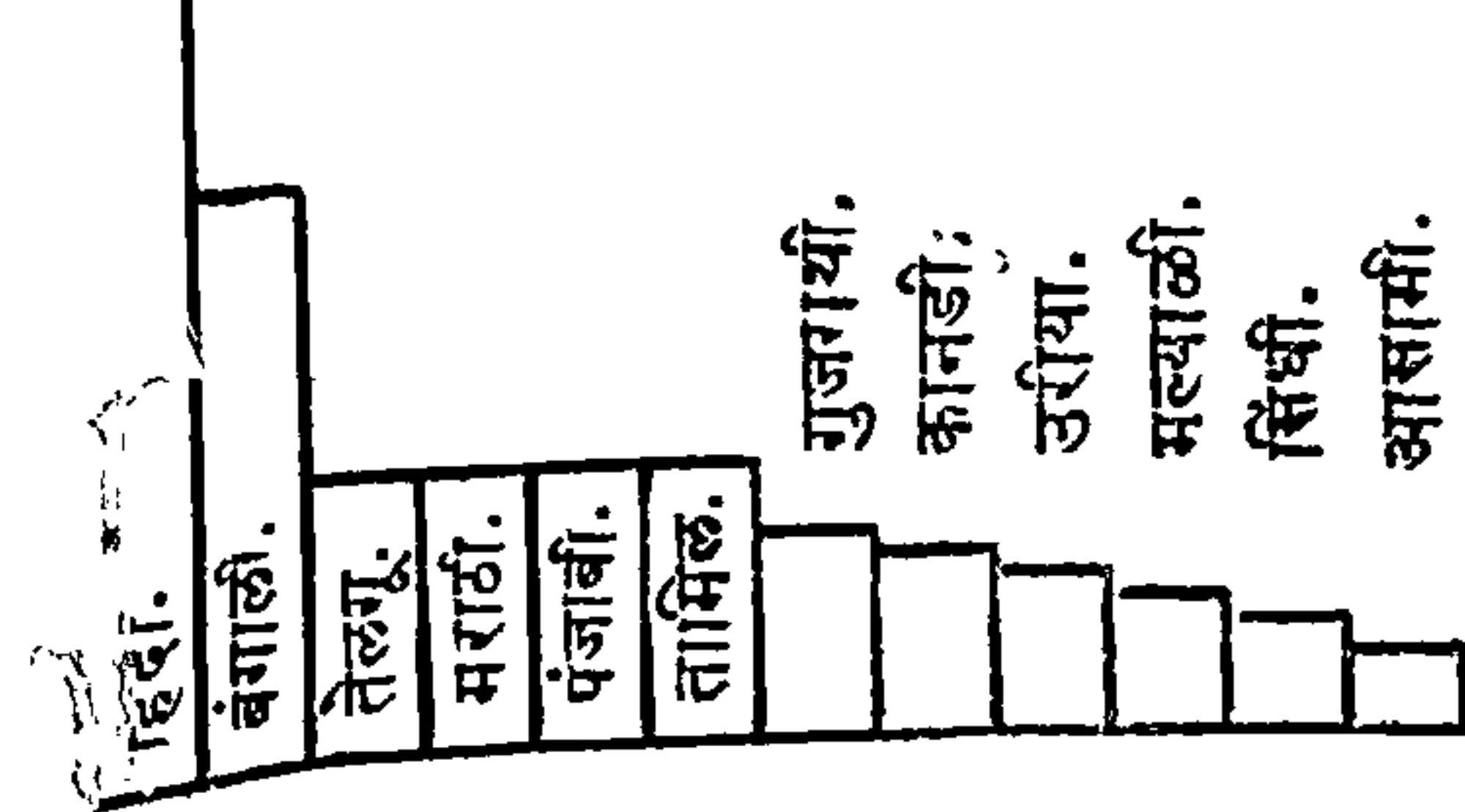
आयात माल.

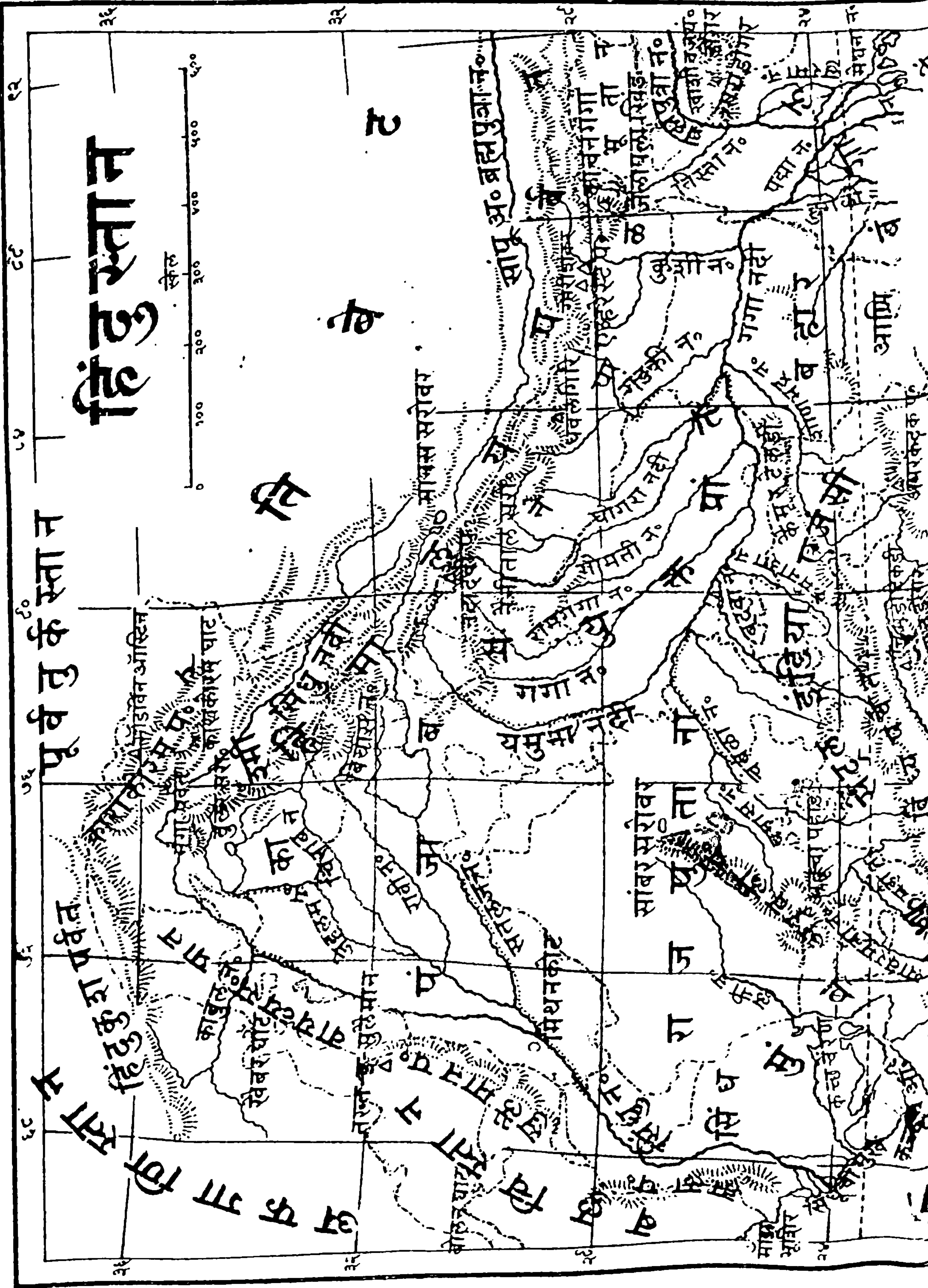


निरनिराळ्या धर्मांच्या लोकांचें परस्परांशीं प्रमाण.



भाषा.





हिंदुस्तान

पूर्व तुर्कस्तान



सि

वे

ह

हिंदु कुश पर्वत

पंजाब

कान

राजस्थान

मिथनकोट

साबर सरावर

राज

सिंध

सु

साबर सरावर

यमुना

गंगा

गंगा नदी

साबर सरावर

गंगा नदी

ब्रह्मपुत्रान

इंडिया

आदि

ब

पश्चात्

सिंध

न

२५

२६

३२

३६

६२

६६

६४

७६

७६

७६

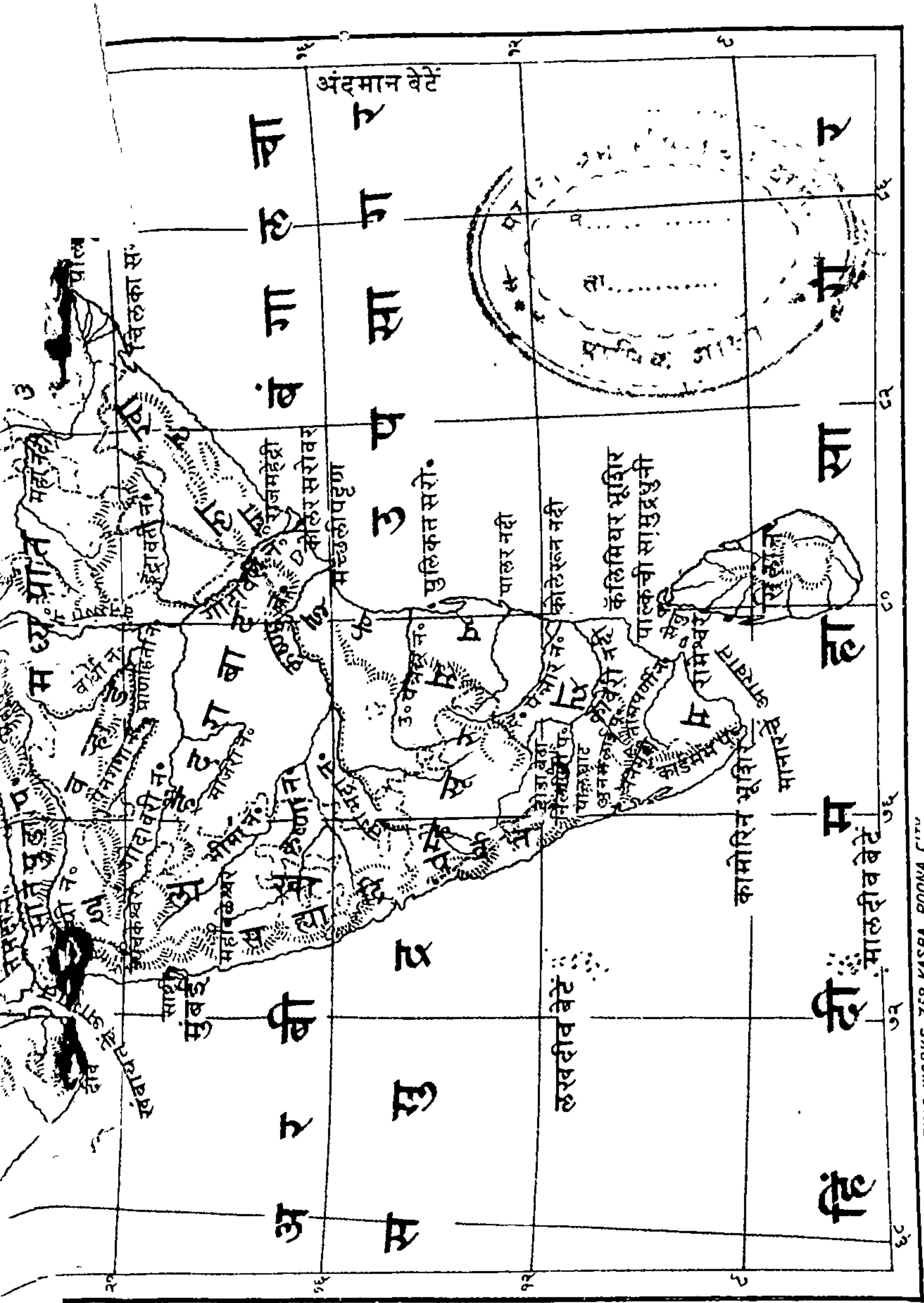
६८

३६

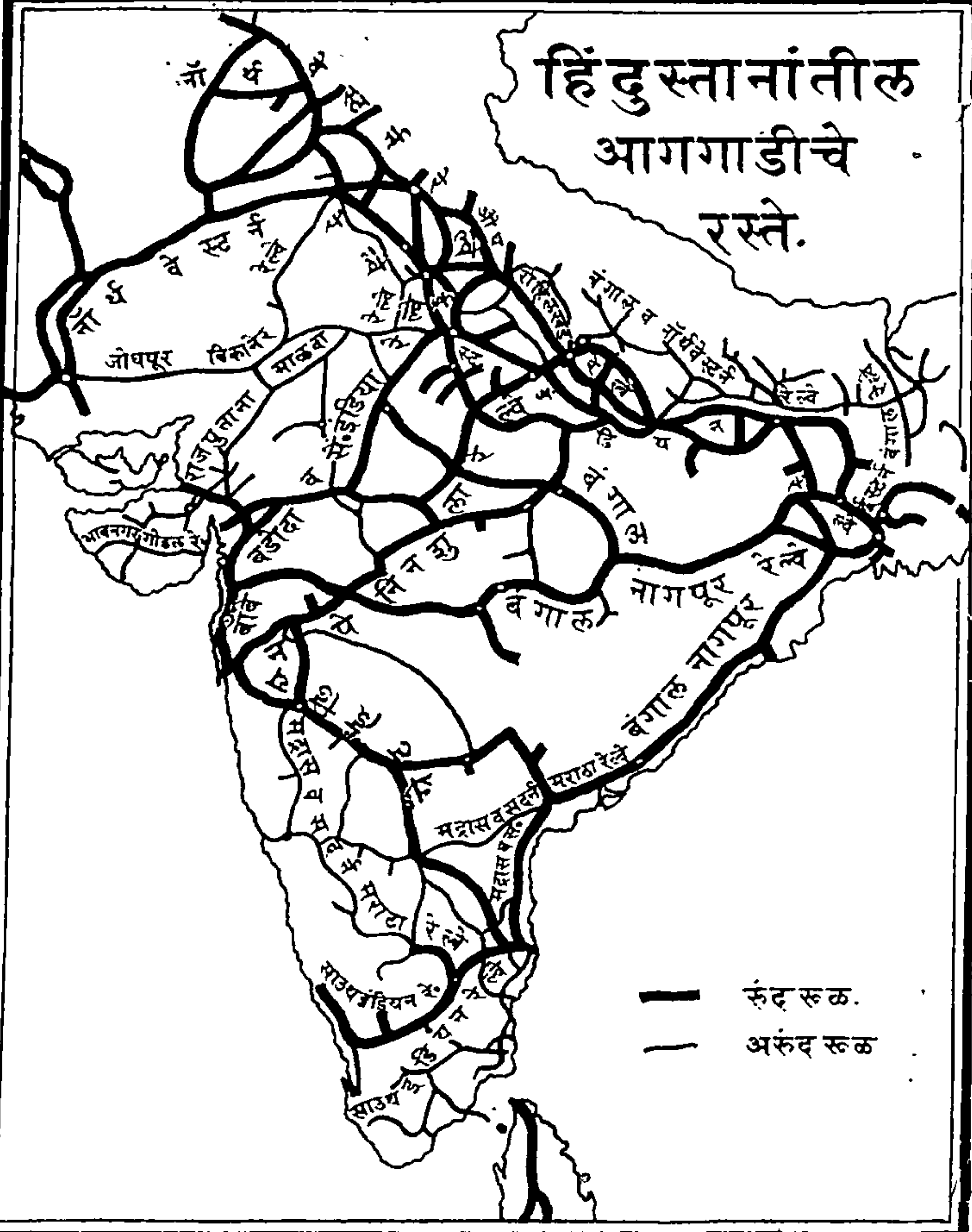
३२

२६

२५



हिंदुस्तानांतील आगगाडीचे रस्ते.



— रुंद रूक.
 — अरुंद रूक

भारत-परिचय

अथवा

हिंदुस्तानचें नवीन भूवर्णन.

लेखक

रामचंद्र जनार्दन गोखले, बी. ए.,
शिक्षक, ट्रेनिंग कॉलेज फॉर मेन, पुणे.

प्रकाशक

लक्ष्मण नारायण गोडबोले,
बुकसेलर, बुधवार पेठ, पुणे.

अनंत सखाराम गोखले, यांनी पुणे, पेठ शनवार
घ. नं. ५७० येथे 'विजय' छापखान्यांत छापिलें.

आवृत्ति पहिली—१९२३.

किंमत ६ आणे.

सूचना.



(१) मुलांना इतर प्रदेशांविषयीं प्रथम जी जिज्ञासा वा त्यांतील लोकांची राहणी-कपडे, खाणेंपिणें, व्यवसाय, घरे-या ही मुलांची जिज्ञासा तृप्त करण्यासाठीं माहिती देणें व ह्या अनुसरून आवश्यक भूगोलविषयक ज्ञान देणें ह्या तत्त्वास अनुसरून हें पुस्तक लिहिलें आहे.

(२) ह्या पुस्तकाच्या पहिल्या भागांत (पानें १ ते ५५) सांगितल्याप्रमाणें काल्पनिक प्रवासाची माहिती चित्रांच्या व नकाशांच्या साहाय्यानें मुलांना करवून द्यावी किंवा तो भाग वाचून दाखवून समजून सांगावा. नंतर

(३) ह्या वर्णनांत आलेल्या माहितीच्या साहाय्यानें ' एकीकरण व सावेस्तर माहिती ' हा भाग शिकवावा.

(४) शेवटीं दिलेल्या आकृतींचा उपयोग त्या त्या विषयासंबंधानें माहिती देतांना करावा.

आभार प्रदर्शन—प्रस्तुत पुस्तकांत ज्या लेखकांचे लेखांतून उतारे घेतले आहेत त्यांचा ग्रंथकर्ता फार आभारी आहे.

पुणें.
३० डिसेंबर १९२२.

ग्रंथकर्ता.



हिंदुस्तानचे भूवर्णन

अथवा
भारत-परिचय.



मुलांनो, आपणांस मुंबई इलाख्याची माहिती झाली आहे. आता आपण मुंबई इलाख्याजवळचे देश पाहू (शेवटीं नकाशांत पाहा).

हे देश मिळून जो एक मोठा देश झाला आहे त्यास हिंदुस्तान असे नांव आहे. स्तान=देश; हा देश हिंदूंचा म्हणून त्यास हिंदुस्तान असे नांव पडले आहे. ह्या देशांत आपण राहातो म्हणून हा आपला देश आहे. आईच्या दुधावर मूळ जगते, तसे आपण ह्या देशांत उत्पन्न होणाऱ्या पदार्थावर जगतो, म्हणून हा देश आपणांस आई-सारखा आहे. सर्व लोक आपल्या देशास आई अथवा मातृभूमि असेच म्हणतात. (मातृ=माता किंवा आई; भूमि=जमीन, देश. ह्या मातेला उद्देशून एका कवीने ' वंदेमातरम् ' म्हणजे ' हिंदुस्तानरूपी आईला मी नमस्कार करतो ' अशा अर्थाचा ज्याचा आरंभ आहे असे एक पद्य केले आहे, ते तुम्हीं ऐकले असेलच. ज्याप्रमाणे प्रत्येकास आपल्या आईचा अभिमान असतो त्याप्रमाणे आपणांस या आपल्या देशरूपी मातेचा अभिमान वाटतो व वाटला पाहिजे; आणि अभिमान वाटण्यासारखी या मातेची कीर्तिही आहे. कारण, जगास बंध (पूज्य) अशी अनेक मनुष्ये या देशांत झाली आहेत. या देशांतील विक्रम, अशोक यांसारखे महापराक्रमी व धर्मनिष्ठ (निष्ठा=भक्ति; धर्मावर ज्यांचा निष्ठा ते धर्मनिष्ठ, म्हणजे धर्माप्रमाणे वागणारे) राजे, व्यास वाल्मिकी यांसारखे कवि व आपल्या बुद्धीच्या तेजाने जगाला दिपवून टाकणारे पाणिनि, * शंकराचार्य, भास्कराचार्य इत्यादि विद्वान् ग्रंथकार यांसारखीं माणसे फार थोड्या देशांत झालीं

*पाणिनीने केलेल्या संस्कृत भाषेच्या व्याकरणासारखे व्याकरण तर जगात कोठे आढळत नाही. अगदी थोड्या शब्दांत पुष्कळ अर्थ याचा असे जे नियम केलेले असतात त्यांना सूत्रे म्हणतात. अशा, फार चातुर्याने केलेल्या सूत्रांनी पाणिनीने आपले व्याकरण बनविलेले आहे. यांतील सूत्रे किती लहान पण किती अर्थ दाखविणारी असतात याचे एक उदाहरण पाहा. ' इकोपणचि ' एवढ्या सूत्राचा अर्थ ' इई, उऊ, ऋऋ, लृलृ, यांच्या पुढे निराळे स्वर आले असता त्यांच्या जागी अनुक्रमे य्, व्, र्, ल्, येतात ' इतका आहे, ही किती आश्चर्याची गोष्ट आहे बरे? हा अर्थ कसा होतो हे तुम्ही समजावून घ्या म्हणजे तुम्हाला संमत वाटेल.

आहेत. चिनी, ब्रॅह्मी वगैरे सुमारे चाळीस कोट लोकांचा जो बौद्ध नांवाचा धर्म आहे तो ज्या बुद्धाने स्थापिला (काढला) तोही याच देशांत जन्मला. अहिंसा म्हणजे प्राण्याचा जीव न घेणे हा बौद्ध धर्मातील एक महत्त्वाचा नियम आहे. व्यासाने रचलेले 'महाभारत' हे काव्य, कालिदासाचे शाकुंतल नाटक व भवभूतीचे उत्तररामचरित नाटक हे ग्रंथ जगांत अपूर्व आहेत. उत्तररामचरित नाटक वाचून जो अतिशय आनंद होतो, त्याने ज्याचे डोळ्यांस पाणी आले नाही असा मनुष्य विरळा. हे नाटक वाचून एका मोठ्या कवीस इतका आनंद झाला की, तो ते नाटक डोक्यावर घेऊन नाचला अशी कथा आहे. अशोक राजा फार पराक्रमी होताच पण त्यार्हापेक्षां विशेष गोष्ट ही की, तो अत्यंत धार्मिक होता. एक देश जिंकला की, दुसरा देश जिंकवा अशी बहुतेक पराक्रमी राजांची इच्छा असते. अलेक्झँडर नांवाचा ग्रीक लोकांचा जो मोठा पराक्रमी राजा होऊन गेला त्याच्या संबंधाने अशी गोष्ट सांगतात की, अनेक देश जिंकल्यावर 'आतां जिंकवयास कांहीं राहिले नाही' म्हणून त्याला फार दुःख झाले. परंतु अशोक राजाने मोठे राज्य मिळविल्यावर आणखी नवीन देश जिंकण्याचा लोभ न धरतां राहिलेले आयुष्य परोपकाराची कामे करण्यांत घालविले. त्याने बौद्ध धर्माचा उपदेश करण्यास हिंदुस्तानाबाहेर लांब लांबच्या देशांत उपदेशक (म्हणजे उपदेश करणारे लोक) पाठविले व धर्मशिक्षण देण्यासाठीं ठिकठिकाणीं शाळा काढिल्या. त्याने प्राण्यांची हत्या, म्हणजे खाण्याकरितां अगर शिकारीकरितां प्राणी मारणे, बंद केले. त्याने राज्यांत ठिकठिकाणीं विहिरी बांधल्या, झाडे लाविलीं, व औषधांसाठीं उपयुक्त पडणाऱ्या वनस्पतींच्या बागा तयार केल्या. त्याने आपल्या राज्यांत माणसांसाठीं दवाखाने काढले होतेच; पण जनावरांसाठींही काढले होते. केवढा हा दयाळूपणा !

अशोकाप्रमाणें शिलादित्य हाही एक मोठा धर्मात्मा राजा हिंदुस्तानांत होऊन गेला. तो दर ५ वर्षांनंतर आपल्या संपत्तीचें दान करीत असे. ह्या दानसमारंभाचें वर्णन ' हुएन सँग ' या चिनी प्रवाशानें पुढीलप्रमाणें केलें आहे.

“ शिलादित्याच्या निमंत्रणावरून दूरदूरचे राजे व पंडित अलाहाबादेजवळ जमत. तेथें मोठा उत्सव होऊन सर्वास मेजवान्या होत. उत्सवाचे वेळीं खजिना आणवून तो ब्राह्मण व बौद्ध भिक्षु यांना, भेदभाव न बाळगतां, राजा वांटीत असे. शेवटीं तो आपला मुकुट व जवाहीर काढून तें जवळच्या लोकांस देई व नंतर बुद्धाप्रमाणें कथा म्हणजे गोधडी पांघरी ! ”

याप्रमाणें मोठमोठे अनेक लोक ह्या हिंदुस्तान देशांत होऊन गेले आहेत. असा हा जो देश त्यांतील निरनिराळ्या दशांसंबंधानें आपण माहिती मिळवूं.

आपण सिंधपासून जोधपूर-बिकानेर रेल्वेनें राजपुतान्यांतून जाऊं. ही रेल्वे जोधपूर ऊर्फ मारवाड या संस्थानांतून जाते म्हणून हिला हें नांव दिलें आहे. या रेल्वेच्या आसपासच्या प्रदेशांत गांवे किती कमी आहेत तें पाहा. याचें कारण काय असावें ? एकाद्या प्रदेशांत वस्ती कमी असण्याला कारणें मुख्यतः पुढील आहेत:—(१) प्रदेश डोंगराळ असणें, (२) त्यांत जंगल अतिशय असणें, (३) पाण्याची कमतरता असण. यांपैकीं येंथे कोणतें कारण असावें ? येंथे पहिलें कारण लागू पडत नाहीं, कारण या प्रदेशांत डोंगर दिसत नाहींत. येंथे दाट जंगलाचीही अडचण नाहीं. अर्थात् येंथे वस्ती कमी असण्याच कारण येथील पाण्याची कमतरता. येंथे पाऊस फार थोडा पडतो, नद्या आंढे अनिशय कमी, व विहिरीनाही पाणी जवळ लागत नाहीं. विहिरी वीस वीस पुरुष खोल खणान्या, तेव्हां पाणी लागत. कांहीं

ठिकाणीं तर विहीर पन्नास पाऊणशें पुरुष खोल खणली तरी पाणी लागत नाही ! (राजपुतान्याचा नकाशा शेवटीं पाहा.)

जोधपूर-बिकानेर रेल्वेनें जातांना आजूबाजूस पाहिलें तर वाळवंटाचे केवढे मोठे प्रदेश दृष्टीस पडतात ! मधून मधून शेते व गवताचीं राने आहेत, पण पुष्कळ प्रदेशांत वाळवंटेच आहेत. उन्हाळ्यांत दोन प्रहरीं वाळवंट तापतें तेन्हां येथें उकाडा अतिशय होतो. तापलेल्या वाळवंटाकडे डोळ्यांनीं बघवत नाहीं. या वाळवंटांत मृगजळाचा चमत्कार दृष्टीस पडतो. ऊन प्रखर असतांना पाण्याचा भास होणें हा या चमत्काराचा मुख्य प्रकार होय. मृग म्हणजे हरीण; पाण्याच्या भासानें हरणें या खोळ्या पाण्याकडे धावतात अशा कल्पनेवरून या चमत्कारास मृगजल हें नांव दिलें आहे. हा चमत्कार येथें चांगला दृष्टीस पडतो.

या राजपुतान्यांत पाऊस थोडा पडतो व जमिनींत पुष्कळ ठिकाणीं खोलपर्यंत वाळूच असते; यामुळें पावसाचें पाणी जमिनीवरून फारसें न वाहातां जमिनींत जिरून जातें. म्हणून पावसाचें पाणी जमिनीवरून ओढ्यानद्यांना फारसें मिळत नाहीं. या कारणानें वाळवंटाच्या प्रदेशांतील कांहीं नद्यांचे प्रवाह पुढें मोठे न होतां उलट लहान होत जातात व मध्येच आटतात; म्हणजे ओढा अथवा नदी दुसऱ्या नदीस किंवा समुद्रास न मिळतां वाटेंतच नाहीशीं होते. असा चमत्कार आपल्या इकडे दृष्टीस पडत नाहीं. राजपुतान्यांतील कांहीं नद्यांच्या कांठच्या वाळवंटांतून जाणें फार धोक्याचें असतें. वाळू अतिशय बारीक व भुसभुशीत असते यामुळें त्यांतून चालणाऱ्या मनुष्यांचे किंवा जनावरांचे पाय वाळून रुततात. एक पाय वर काढावयास जावें तों दुसऱ्या पायावर जास्त भार पडून तो वाळून जास्त खोल जातो. हत्तीसारखीं जनावरे देखील वाळून रुतल्याचीं उदाहरणें आहेत. वाळवंटांतून चालतांना वाळून पाय रुतल्यामुळें चालणें मोठें त्रासाचें

असतें हें तुम्हांस माहीत आहे. वाळूत पाय न रुतण्यास पाऊल बारीक असावें कीं थापटके व रुंद असावें? रुंद. असें पाऊल कोणत्या जनावराचें असतें? असें पाऊल उंटाचें असतें. हा प्राणी ईश्वरानें



अशा देशांसाठीच उत्पन्न केला आहे असे वाटते. याची मान लांब असते त्यामुळे गवत न मिळेल तेव्हा उंच झाडांची पाने त्यास खाता येतात. त्यास आपल्या नाकपुड्या शाकतां येतात म्हणून उष्ण वाळू व वारा यांपासून त्याला आपले रक्षण करता येते. त्याचे गुडप्याला स्वाभाविक मऊ गादी असते म्हणून त्यास वाळूंत गुडघे टेकता येतात. उंटाची पावले रुंद असल्याने ती वाळवंटांत रुतत नाहीत. तो एकदां पाणी प्याला म्हणजे १।२ दिवस नव्हे तर कित्येक दिवस त्यास पाणी प्यावयास मिळाले नाही तरी चालते. म्हणून वाळवंटाच्या व कमी पाण्याच्या प्रदेशांतून प्रवास करण्यास उंट फार उपयोगी पडतात.

वाळवंटांतून वाटेने पाणी फार कमी. नदी, ओढा राहूंच या पण कांहीं भागांत पांच पांच मैलांत विहीर दृष्टीस पडत नाही. शिवाय सर्व विहिरींचे पाणी गोडेही नसते. राजपुतान्यांत पाणी फार दुर्मिळ म्हणून तेथे हिंदूलोक पाण्यास विटाळ मानीत नाहीत. पाण्याच्या कमतरतेमुळे लोकांत स्वच्छताही कमी आहे.

रजपूत लोकांचा हा देश आहे म्हणून यास राजपुताना असे नांव पडले आहे. रजपूत हा शब्द राजपुत्र ह्या शब्दापासून झालेला आहे. पूर्वी जे क्षत्रिय राजे होऊन गेले त्यांचे वंशज आपण आहोत असे रजपूत राजे समजतात. शौर्य, इमानीपणा, उदारपणा, मानीपणा वगैरे गुणांसंबंधाने रजपूत लोकांची ख्याति आहे. शौर्य या गुणास रजपुतांमध्ये जितका मान आहे तितका तो फार थोड्या लोकांत आहे. जीव गेला तरी फिकीर नाही पण शत्रूला पाठ दाखवून परत येणे ही फार लाजिरवाणी गोष्ट ते समजतात. मार्गे एकदां जोधपूरचा राजा जसवंतसिंग पराभव पावून परत आपल्या राजधानीस आला तेव्हा राणी चंद्रावती इने राजाला निरोप पाठविला की, 'पराभव पावून आलेल्या पतीस (म्हणजे नवऱ्यास) मी भेटू इच्छित नाही' व तिने वेशीचे दरवाजे उघडू नका म्हणून नौकरांना आज्ञा केली !

मारवाडी हे रजपूतचः राजपुतान्यांत मारवाड म्हणून एक देश आहे त्यांतील रजपूत व्यापान्यांनाच मारवाडी म्हणतात. मारवाड्यांच्या



महाराणा प्रतापसिंह.

दुकानांत 'धीरज बडी बात छे' म्हणजे धैर्य ही मोठी गोष्ट आहे, असे वाक्य भितीवर लिहिलेले आढळते. यावरून रजपुतांमध्ये धैर्यास मान किती आहे पाहा!

रजपुतांच्या शौर्याच्या गोष्टी अनेक आहेत, त्या 'वीरांच्या कथा' व 'राजस्थानचा इतिहास' या पुस्तकांत तुम्हांस वाचावयास मिळतील. त्या तुम्हीं अवश्य वाचाव्या.

राजपुतान्यांतील हे जयपूर शहर पाहा. याच्या इतके व्यवस्थित शहर सर्व हिंदुस्तानांत नाही. त्यांतील रस्ते रुंद व अगदीं आखल्यः-प्रमाणे सरळ आहेत. घरेही फार सुंदर आहेत. या शहराची रचना इतकी चांगली आहे कीं, एका युरोपियनास वाटले कीं अमेरिकेंतील एकाद्या हुशार एंजिनियराने त्याचा नमुना तयार केला असावा. पण हे शहर या संस्थानच्या सर्वाई जयसिंग या राजाने सुमारे २ शें वर्षांपूर्वी वसविले आहे. या राजाइतका विद्वान् राजा हिंदुस्तानांत काय पण इतर देशांत क्वचितच झाला असेल. जयसिंगाने गणित व ज्योतिष या शास्त्रांचा अभ्यास इतका उत्तम केला होता कीं, त्या वेळीं युरोपांतील एका मोठ्या विद्वान् गृहस्थाने तयार केलेल्या गणिताच्या ग्रंथांत त्याने कांहीं सुधारणा करून दाखविल्या. तांच्याचे वेध घेण्यासाठीं (वेध घेणे म्हणजे जागा अथवा स्थान बरोबर ठरविणे) उपयोगी पडाव्या म्हणून त्याने जयपूर येथे व दुसऱ्या शहरीं उत्तम वेधशाळा बांधिल्या.

आतां, आपण सिंध व पंजाब रेल्वेने पंजाबांत जाऊं. ही रेल्वे सिंध व पंजाब यातून गेली आहे म्हणून हिला हे नांव आहे. ही हिंदुस्तानच्या वायव्य भागांतून गेली आहे व इंग्रजींत वायव्येस नॉर्थवेस्ट म्हणतात, म्हणून या रेल्वेस नॉर्थ वेस्टर्न (म्हणजे वायव्यकडील) रेल्वे असेही नांव आहे. पंच=पांच; आब=नदी; या देशांत पांच मोठ्या नद्या आहेत (त्या नकाशांत पाहा व त्यांचीं नांवां वाचा म्हणून या देशास पंजाब म्हणतात. पंजाबास तीन बाजूनी पर्वतांचा वेढा कसा आहे पाहा. हे पर्वत कोणकोणते आहेत ? (नकाशा शेवटीं पाहा.)

पलीकडच्या अफगाणिस्तान, बलुचिस्तान वगैरे देशांतून हिंदुस्तानांत येण्यास या पर्वतांमधून वाटा म्हणजे खिंडी फारच थोड्या आहेत. ह्या खिंडीपैकी बोलन व खैबर या विशेष सोईच्या आहेत. तथापि ह्या खिंडी अरुंद असल्यामुळे आसपासच्या लोकांनीं खिंडीतून जाणाऱ्या लोकांना त्रास द्यावयाचें मनांत आणलें तर तें त्यांना सहज करतां येतें, म्हणून त्यांतून जाणें येणें फार अवघड आहे. मार्गें (सुमारे पाऊणशें वर्षांपूर्वी) एकदां इंग्लिशांचें सैन्य पलीकडच्या अफगाणिस्तान देशांत दडण्यास गेलें होते. तें बोलन खिंडीतून परत येत असतां, खिंडीच्या दोहों व जूंकडील डोंगरांत लपून बसलेल्या अफगाण लोकांनीं वरून गोळ्या घालून किंवा भोंडे लोटून त्या सैन्याचा फार नाश केला. सैन्य व बरोबरचे नौकर मिळून सुमारे १० हजार लोक खिंडींत मेले !

वाटेनें कांहीं भागांत पाणी मिळणेंही फार कठीण आहे. ह्या वाटेनें जाणाऱ्यांपैकीं एका प्रवाशानें झालेल्या हालचालीचें वर्णन केले आहे त्यांतील पुढील हकीगत पाहा. “ सरहदीजवळ पाण्याची अडचण भासू लागली. ६ पैसे देऊन एका माणसास पुरेल न पुरेल इतकें पाणी मिळे. पुढें..... त्या पोहोचण्यापूर्वीं एक मनुष्य व पोहोचल्यानंतर दुसरा मनुष्य पाणी प्यावयास न मिळाल्यामुळे मेला.”

ह्या वाटेनें इतक्या अडचणी आहेत ही गोष्ट एका प्रकारें फार




बोलन खिंड.

चांगली आहे. कारण ह्या योगानें दुसऱ्या लोकांना ह्या मार्गानें हिंदु-
स्तानावर स्वारी सहज करतां येणार नाहीं. खिंडीच्या तोंडाशीं व दोन्ही
अंगांस थोडें सैन्य ठेवळें तर त्यास शत्रूच्या मोठ्या सैन्यासही अडवून
धरतां येईल. वायव्येकडून हिंदुस्तानांत येण्याचे जे मार्ग आहेत
त्यांच्या आसपासचा प्रदेश मिळून 'वायव्य सरहद्दीवरील प्रांत' झाला

आहे. यांत लष्करी छावण्या पुष्कळ ठेवल्या आहेत त्याचें कारण हेंच. या प्रांताची राजधानी पेशावर हें शहर आहे. खैबर खिंडीचे तोंडासमोर हें शहर असल्यामुळें हें फार महत्त्वाचें लष्करी ठाणें आहे.

जगांतील अतिशय सुंदर देशांपैकी काश्मीर हा एक देश पंजाबचे उत्तरेस आहे. या काश्मिरांतील वनश्रीचा हा देखावा पाहा.



हिंदुस्तानचें नंदनवन—काश्मीर यांतील वनश्री.

ह्या वनांतील हे उंच सरळसोट वाढणारे देवदार, सफेता इत्यादि वृक्ष पाहा. सफरचंद, अक्रोड वगैरे फळझाडे या वनांत किती तरी आहेत !

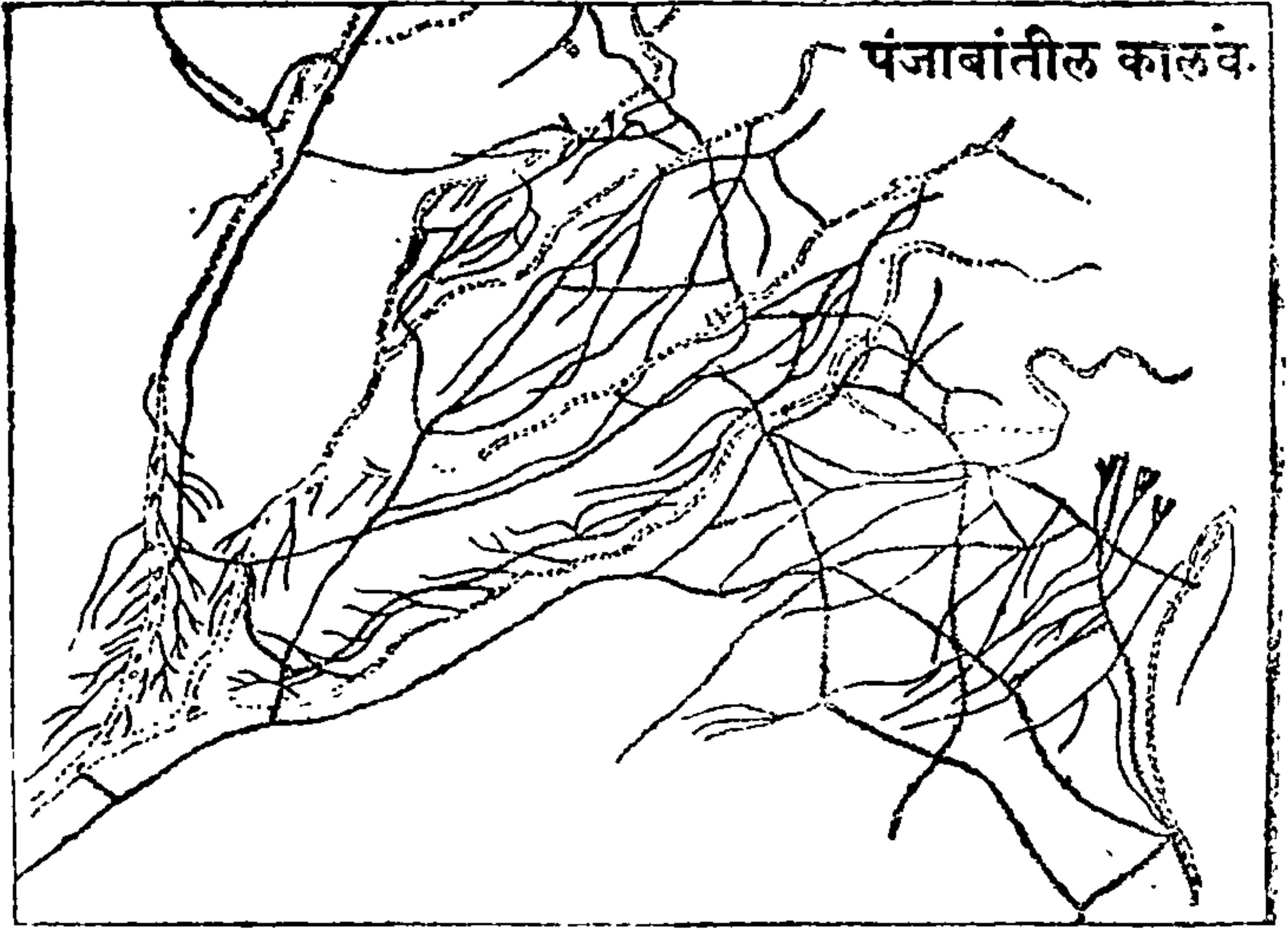
काश्मीर देशाच्या बहुतेक बाजूस पर्वत आहेत. त्याच्या फक्त दक्षिणेकडील कांहीं भागांत पर्वत नाहींत. यांतून पलीकडल्या पूर्व—तुर्कस्तान या देशांत जाण्यास मार्ग फार थोडे आहेत.

ह्या पंजाब देशांत धुराळा किती आहे पाहा. असा धुराळा येथें नेहमीं असतो यावरून या देशांत पाऊस जास्त व वारंवार पडत असावा कीं कमी, व हवा दमट किंवा कोरडी याबद्दल काय समजून


येते ? पाऊस पडल्याने जमीन ओली होते. तसेच हवा दमट असली म्हणजेही हवेतील ओलाव्यामुळे जमीन किंचित् ओली होते. जमीन ओली असली म्हणजे तिजवरून वारा वाहिला असता तिच्यावरील माती उडत नाही. घरांतील केर काढितांना, जमिनीवर थोडे पाणी शिंपले म्हणजे धुराळा उडत नाही हे आपणांस माहीत आहे. यावरून समजून येईल की, जेथे पाऊस पुष्कळ पडून जमीन पुष्कळ ओली होते किंवा जेथे वारंवार पाऊस पडतो तेथे धुराळा फार उडत नाही.

पंजाबांतील मिठाचे डोंगर नांवाची ही डोंगरांची रांग पाहा. यांतून दरवर्षी दोन लाख खंडी मीठ निघते. आपल्याकडे बाजारांत सैंधव अथवा शेंदेलोण म्हणून जो पदार्थ मिळतो तो ह्या खाणींतील मीठच होय. या खाणींत मिठाचे खडकच्या खडक आहेत ते फोडून त्यांतून मिठाचे मोठमोठे खडे काढतात. हे कालाबाग नांवाचे गांव मिठाच्या टेकडीवरच वसलेले आहे. टेकडीमध्ये एकीवर एक अशा मोठमोठ्या पायऱ्या खोदून त्यांवर गांवांतील पेठा (अथवा रस्ते) वसविल्या आहेत. रस्ते एकामागे एक पायऱ्याप्रमाणे असल्यामुळे रस्त्यावरील एकाद्या घरांत शिरून त्याच्या दुसऱ्या किंवा तिसऱ्या मजल्यावर मागील दरवाजांतून बाहेर पडावे तो आपण मागील रस्त्यावर येतो !

पंजाबांत कालवे किती आहेत ते पाहा. ज्या प्रदेशांत हे कालवे आहेत त्यांत पाऊस थोडा पडतो. पिकांना पुरेसा पाऊस पडत नसल्यामुळे या प्रदेशांत पूर्वी पीक थोडे होत असे; परंतु हे कालवे झाल्यामुळे पुष्कळ जमिनीस (पाऊण कोट एकर जमिनीस) सुपीकपणा आला आहे. हल्लीं या प्रदेशांत २५ कोट रुपयांचा गहू उत्पन्न होतो. यापैकी बराच गहू कराची बंदरांतून परदेशीं (इंग्लंड वगैरे देशांत) रवाना होतो. येथे गहू (हिंदुस्तानांतील इतर प्रदेशांचे मानाने) फार स्वस्त मिळतो. पुण्यापेक्षां रुपयास ३।४ शेर गहू येथे जास्त मिळतो.



पंजाबची राजधानी हें लाहोर शहर पाहा. हें रावी नदीवर आहे.



रणजितसिंगाचें थडगें.

हें शहर शिखांचा प्रसिद्ध राजा रणजितसिंग याची राजधानी होतें. येथें त्याचें थडगें आहे. लाहोर येथील हा मजूर पाहा. याचें सर्व अंग



पंजाबी मजुराचा
हिवाळ्यांतील पांशाख



पंजाबी मनुष्याचा
उन्हाळ्यांतील पांशाक.

कपड्यांनीं आच्छादलेले असून शिवाय त्यानें पांघरावयासही घेतले आहे. पंजाबांत हिवाळ्यांत थंडी फार असते म्हणून हिवाळ्यांत लोकांचें सर्व अंग आच्छादलेले असतें. हिवाळ्यांत सकाळीं पाणी जवळ जवळ बर्फासारखें गार होतें. या दिवसांत उघड्या जागेवर निजणें धोक्याचें असतें. शेतांत उघड्यावर निजलेलीं माणसें थंडीनें


गारठून कधीकधी मरतात. हिवाळ्यांत सकाळीं दुकानांतून तूप आणण्यास भांड्याची जरूरी फारशी पडत नाही, कारण ते थंडीने गोठून इतके घट्ट बनले असते की, त्याचे खडे कागदातून घरी नेता येतात ! येथे हिवाळ्यांत दिवस फार लहान होतो. सूर्योदय सकाळीं ८ वाजतां व सूर्यास्त सायंकाळीं ४ वाजतां होतो. पंजाबांतील मनुष्याचा उन्हाळ्यांतील पोशाक पाहा. अंगांत पातळ मलमलीचा शिरशिरीत सदरा व डोक्यावर पातळ टोपी आहे. याचें कारण काय ? येथे उन्हाळाही फार असतो, व उन्हाळ्यांत दिवस फार मोठे असतात. सकाळीं ४ वाजतां दिसू लागतें व संध्याकाळीं ८ वाजतां ही पुस्तक वाचण्याइतका उजेड (संधिप्रकाश) असतो.

पंजाबांतील लोकांचें मुख्य खाणें म्हटलें म्हणजे पोळी व मुगाचें वरण. खाण्यांत भात थोडा. यथे तुरीचें वरण किंवा आमटी फारशी दृष्टीस पडत नाही.

लाहोरच्या दुकानांतील या शाली व गालिचे पाहा. या शहरांत फळांची, विशेषतः सुक्या फळांची, दुकाने किती आहेत पाहा. या दुकानांत डाळिंब, बदाम, पिस्ते, अक्रोड, अंजीर, मनुका, बेदाणा, जरदाळू, अलबुखार, नेजे (एक प्रकारचीं सुकीं फळे) वगैरे अनेक फळांचीं शिप्परेच्या शिप्परे भरून ठेविलीं आहेत.

पंजाबमधील धारिवाल येथील ही लोंकरीच्या कापडाची गिरणी पाहा. पंजाबांत व पंजाबच्या शेजारचे काश्मीर, पूर्व तुर्कस्तान, तिबेट इ. डोंगराळ प्रदेशांत पुष्कळ गवताचीं राने आहेत, त्यांत चरणान्या मेंढ्यांपासून पुष्कळ लोंकर उत्पन्न होते. शिवाय या प्रदेशांत हिवाळ्यांत थंडी फार असल्यामुळे ऊबदार कपड्यांची जरूरी येथील लोकांना विशेष आहे. या कारणाने लोंकरीचे कापड या प्रांतांत व आसपासचे प्रदेशांत फार होते.

ह्या देशांत जिकडे तिकडे टागे व घोडी दृष्टीस पडतात. काहीं .



काचीचें (फळें विकणाऱ्याचें) दुकान.

काहीं घोडे किती सुंदर व मजबूत आहेत ! घोडे इतक बळकट

असतात कीं, घोड्यांची एक जोडी ठांगा घेऊन सुमारे ६ तासांत पन्नास मैलही जाऊ शकते.

पंजाबच्या वायव्य व पश्चिम भागांत राहाणाऱ्या लोकांपैकी हा पठाण जातीचा इसम पाहा. हे लोक फार दांडगे व दंगेखोर आहेत.

शंवर हल्ला करून घरे लुटणे, कवा माणसें पळवून नेणे हा त्यांपैकी कांहींचा (सर्वांचा नव्हे हे लक्षांत ठेवावे) धंदा आहे. यांचा दंगेखोरपणा मोडण्याचा प्रयत्न इंग्लिश सरकार करित आहे. सरकारी कामगारांचीं हत्यारे लुटणे, हत्यारे गुप्त रीतीने आणून विकणे हाही ह्या दंगेखोर लोकांचा एक धंदा आहे. त्या विधाने एक गमतीची गोष्ट सांगतात. एकदां बरेच पठाण लोक एक प्रेत घेऊन लांबच्या गांवास चालले होते. त्या प्रेताबरोबरचा मोठा जमाव पाहून पोलिसांनी ' कोण मनुष्य मेला आहे ' म्हणून चौकशी केली. चौकशीत कळलेल्या माहितीवरून संशय



पठाण.

आल्यामुळे ' प्रेत पाहिल्याशिवाय पुढे जाण्यास परवानगी देतां येत नाही, ' असे सांगून प्रेत ठेवलेल्या तिरडीवर झांकण घातलेले कापड थोडे बाजूला केले तों आंत काय आढळून आले ? प्रेताच्या

जागीं बंदुकांचा मोळी ! अशा अनेक युक्त्या योजून हे लोक हत्यारांचा व्यापार करतात.

हा पंजाबांतील शीख पाहा. या जातीचे लोक मुख्यतः पंजाबांत आहेत. हे लढवय्ये म्हणून फार प्रसिद्ध आहेत. शंभर वर्षांपूर्वी




शीख शिपाई.

पंजाबांत शीख लोकांचें राज्य होतें. त्यांना जिंकण्यास इंग्लिशांना जितकें प्रयास पडतें तितकें हिंदुस्तानांतील दुसऱ्या कोणत्या लोकांना जिंकतांना पडले नाहींत. 'शीख शुद्ध राक्षसांप्रमाणें लढले' असें एका इंग्रज लेखकानें त्यांच्या लढण्याचें वर्णन केलें आहे. त्यांच्यामध्ये फंदफितुरी नसती, तर त्यांना जिंकणें इंग्लिशांना कठीण गेलें असतें. शीख किती धिप्पाड असतो तें पाहा.

पंजाबांतील बहुतेक लोक धिप्पाड असतात. तसेंच ते मुंबई इलाख्यांतील लोकांपेक्षां गोरे असतात. पंजाबांतील पैलवान सर्व हिंदुस्तानांत प्रसिद्ध आहेत. पंजाबी पैलवान गामा यानें मोठमोठ्या युरोपियन पहिलवानांनाही जिंकलें आहे.

हें दिल्ली शहर पाहा. येथील ही इमारत पाहा. हा सर्व हिंदुस्तान देशावरील मुख्य अधिकारी व्हाइसराय अथवा गव्हर्नर जनरल यांना राहाण्याकरितां बांधलेला सरकारी वाडा आहे. हें शहर १९१२ सालापासून हिंदुस्तानची राजधानी आहे. येथील जुम्मामशीद पाहा. येवढी दुसरी प्रचंड मशीद सर्व हिंदुस्तानांत नाहीं.

इंग्लिशांच्यापूर्वी ५१६ शें वर्षे हिंदुस्तानावर मुसलमान बादशाहा राज्य करीत होते. त्यांची राजधानी येथेच होती. या बादशाहांनीं



जुम्मा मशीद - दिल्ली.

बांधलेली ही मशीद आहे. हे हुमायून बादशाहाचे दिल्लीजवळच थडगे केवढे भव्य आहे ? अशा इमारती येथे कितीतरी आहेत ! येथील किल्ला व किल्ल्यांतील ' दिवाणी आम ' व ' दिवाणी खास ' हे राजवाडे फार प्रेक्षणीय आहेत. दिल्लीपासून १० मैलांवर कुतुबमिनार म्हणून एक मनोरा आहे, तो पाहाण्यासारखा आहे. त्याची उंची ४० पुरुष (२३७ फूट) आहे. दिल्ली शहर ब्रिटिश हिंदुस्तानची राजधानी झाल्यापासून हे शहर व ह्याच्या आसपासचा थोडासा मुल्लूख मिळून एक निराळा प्रांत केला आहे.

पंजाबातील शहरांतील घरे विटांनी बांधलेली असतात. येथील घरांस दगडांचा उपयोग कमी केलेला असतो. याचे कारण काय असावे ? येथे बहुतेक घरांवर गच्ची आहे. कौलरुं छपरें येथे थोडी दृष्टीस पडतात.

दिल्लीपासून सुमारे १० मैलांवर असलेली ही लोखंडाची लाट किंवा खांब पाहा. हा सुमारे एक हात जाड असून याची जमिनीपासून



लोखंडाची लाट.

उंची चार पुरुष आहे. हा सुमारे दीड हजार वर्षांपूर्वी तयार केलेला आहे. ह्या कार्ळी एवढी लोखंडाची लाट कशी तयार करावी याची माहिती दुसऱ्या कोणत्याही देशांत नव्हती. एका इंग्लिश लेखकानें म्हटलें आहे कीं, इंग्लंडमध्ये वाफेनें चालणारा घण किंवा हातोडा सुमारे शंभर वर्षांपूर्वी निघाला, त्यापूर्वी इंग्लंडांतही असली लाट तयार करतां आली नसती. इतकें अवघड काम ज्या प्राचीन हिंदू लोकांनीं केलें ते किती हुशार असले पाहिजेत ?

प्राचीन काळचे हिंदूलोक जसे हुशार होते तसे ते नीतिमानही होते. खोटें बोलणें, दुसऱ्याशीं लबाडी करणें ह्यांच्याकडून बहुधा घडत नसे. ह्याविषयीं, ग्रीस नांवाच्या एका लांबच्या देशांतून मेग्यास्थिनीस नांवाचा एक गृहस्थ आला होता त्याचें म्हणणें पाहा. “गाह्याणाबद्दल व ठेवीबद्दल त्यांच्या कधींही फिर्यादी होत नाहींत. ते आपल्या ठेवी एकमेकांच्या स्वाधीन खुशाल करतात. बाहेर जातांना घरांदारांस त्यांना कुलपें लावावीं लागत नाहींत.”

पंजाबच्या बऱ्याच भागांत रेल्वेनें जातांना भोंवतालचा प्रदेश पाहिला तर नजर पोहोंचेपर्यंत सपाट मैदानें दिसतात. टेकडी क्वचित् दृष्टीस पडते. वाटेनें घाट बहुतेक लागत नाहीं. हीच स्थिति वाटेनें कलकत्यापर्यंत दृष्टीस पडते.

आतां आपण औध-रोहिलखंड रेल्वेनें दिल्लीहून संयुक्त प्रांतांत

जाऊं. औध म्हणजे अयोध्या. ही रेल्वे अयोध्या व रोहिलखंड यांतून गेली आहे म्हणून हीस हे नांव दिले आहे. या प्रांतांत नद्या किती आहेत पाहा. एवढ्या मोठ्या व इतक्या पुष्कळ नद्या दुसऱ्या प्रांतांत दिसतात काय ? या सर्व नद्यांचा उगम कोणत्या पर्वतांत आहे ? हिमालयांत. हा पर्वत किती लांब आहे पाहा. याच्या इतके लांब पर्वत जगांत फार थोडे आहेत. इतका उंच पर्वत जगांत दुसरा नाही. पर्वत फार उंच असल्यामुळे त्यास ओलांडून पलीकडील तिबेट देशांत जाणे फार कठीण जाते. हा पर्वत म्हणजे हिंदुस्तानच्या उत्तरेस एक फार प्रचंड तट आहे.

मागे एकदां एका हिंदुस्तानच्या बादशाहानें (महमद तघलख यानें) एक लक्ष सैन्य लांबचा चीन नांवाचा देश जिंकण्यासाठीं पाठविलें होतें, त्यास हिमालय ओलांडून पलीकडे जातां आलें नाहीं. त्यांपैकी बरेच लोक वाटेत मेले.

ह्या हिमालयांत अनेक पवित्र मद्यांचे उगम आहेत व त्या उगमांचीं स्थाने पवित्र क्षेत्रे आहेत. ह्यांशिवाय बद्रिनारायण, बद्रिकेदार वगैरे हिंदूंचीं अनेक क्षेत्रे आहेत. या क्षेत्रांना दरवर्षी हजारों यात्रेकरू जातात. क्षेत्रांना जाण्याची वाट पहाडांतून व जंगलांतून आहे.

हिमालयाचें वर्णन निरनिराळ्या प्रवाशांनीं केलें आहे तें पाहा—
हिमालयाचें स्वरूप—

“ हिमालय हा एक पर्वत नसून तो एकावर एक किंवा एकापुढे एक अशा हजारों वाकड्या तिकड्या पर्वतांच्या रांगा मिळून झाला आहे. यामुळे हिमालयाच्या शिखरास जाणे म्हणजे एक पर्वत चढावयाचा, तो उतरावयाचा; लगेच दुसरा चढावयाचा व तो उतरावयाचा; दोघांचे मध्ये नदी किंवा ओढा असेल तर तोही उतरावयाचा; असा नित्यक्रम चाललेला असतो. यामुळे शिखराकडे जाणाऱ्या प्रवाशास आपण चढत आहो की उतरत आहो, हें समजत नाही; पण

जाताना पाय भरून येतात व नद्या फार वेगाने खाली वाहात असतात, यावरून आपण चढत आहो असे समजते.

हिमालयांतील प्रवास व वाटांचा अवघडपणा—

“एक पहाड चढल्याबरोबर लगेच त्याच्याहीपेक्षा उंच असा दुसरा, व तो संपल्यावर तिसरा असे अनेक पहाड एकसारखे चढवे लागतात. येथे मधून मधून पाऊलवाटा आहेत. कांहीं वाटा इतक्या अवघड आहेत की, पुढे कांहीं अंतरावरून चालत असलेल्या लोकांकडे पाहिले असता आंगावर कांटा उभा राहून नारायणाचे स्मरण वारंवार होते. असल्या अडचणीच्या प्रसंगी ‘बोलो बद्रीनाथकी जय’ ‘बोलो गरुड भगवान्की जय’ ‘बोलो केदारनाथ स्वामीकी जय’ असला जयघोष यात्रेकरूंकडून मधून मधून होत असून त्याचा प्रतिध्वनि आसपासच्या पहाडांतून अनेकदा उठून तो पुष्कळ वेळ घुमत राहातो. पहाडाच्या शिखराजवळून सरासरी दोन हजार फूट सरळ तुटलेला कडा, आणि त्याच्या कांठावरून एक पावली वाटेने एका ओळीने जात असलेले यात्रेकरू; चालणारे प्रवासी आणि मृत्यु यांत अंतर दोन वित्तिके; पाय घसरला, किंवा ठोकर लागली तर मनुष्याच्या ठिक्या ठिक्या उडून त्याचा पत्ता लागणे अशक्य; असा देखावा पाहून काय वाटत असेल याची कल्पनाच करावी! खालच्या वाजूला नजर फेंकली की डोळे फिरतात; खालून सोळाव्याने वाहणारी मंदाकिनी नदी एकाद्या पांढऱ्या सापाप्रमाणे दिसते.

हिमालयांतील प्रवास व वाटेने दिसणारे सुंदर देखावे—

“चढून जसजसे वर जावे तसतसा हवेत फार गारठा भासू लागतो. बर्फाचे पहाडही सन्निध दिसतात. पहाटे आठ नऊ वाजेपर्यंत सूर्यदर्शन होत नाही. वाटेने गर्द झाडी असल्यामुळे सूर्योदय झाल्याचेही लवकर दृष्टोत्पत्तीस येत नाही. रस्त्याच्या दोन्ही बाजूंच्या वृक्षांच्या खांद्या परस्परांत गुंतल्यामुळे लांबच लांब कमानदार गुंफा बनलेली असते. त्यांतून गळलेल्या कुसुमरेणूनी (फुलांच्या परागांनी) सर्व मार्ग आच्छादिलेला असतो. मधून मधून गुळाबाचे ताटवेच्या ताटवे लागून गेल्यामुळे दिशा सुगंधाने भरून गेलेल्या असतात. गुळाब आणि तो इतका विपुल, हे प्रथम खरेच

वाटत नाही. (गुलाबाचीं फुले शुभ्र एकेरी पांच पाकळ्यांचीं असून त्यांचा सुगंधही आपल्याकडल्यापेक्षां बराच कमी असतो.) त्यांवर भुंग्यांचे थवे निरंतर गुंजारव करीत त्यांतील मध पीत बसलेले आढळतात. गुलाबाप्रमाणें इतरही झाडे पुष्कळ आहेत. कोसची कोस ही वनशोभा सारखी लागलेली आहे. आतां एक देखावा तर पुढें दुसरा अगदीं निराळ्या प्रकारचा; पण शोभेत खंड म्हणून नाहीच. आतां जर चित्रविचित्र फुलांनीं सुशोभित अशी लांबच्या लांब गुंफा असली, तर पुढें रस्त्याच्या वरील पहाडांत आणि खालीं नदीपर्यंत खोल दरींत अनेक प्रकारच्या फर्न्स अथवा नेचे या सुशोभित वनस्पतींचा अफाट बगीचा दिसतो. पुढें जावें तर मोठ-मोठे अक्रोड, देवदार वगैरे विशाल वृक्ष पर्वताच्या शिखरांशी उंचींत चढाओढ करतांना दिसतात. कुसुमगुच्छांनीं (फुलांच्या भारांनीं) नटलेल्या अनेक प्रकारच्या सुंदर वेली, मंद वायूच्या झुळकेंत डुल्ल लागल्या म्हणजे वनदेवता फुलांनीं गजबजलेल्या वेलींच्या झोंपाळ्या-वर बसून झोके घेत आहेत असा भास होतो. ही वनशोभा पाहून मन फार उल्लसित होतें आणि आपण किती वाट चालून आलों याचें भान देखील राहात नाही.

हिमालयावरील जंगल—

‘‘मार्गांतून वृक्षांची इतकी गर्दी आहे कीं, खालची दरी किती खोल आहे तें देखील समजत नाही. जणू काय खालीं हिरव्या पानांचा समुद्र आहे असें वाटतें.

’ ह्या जंगलांत शें पाऊणशें फूट उंचीचे मोठमोठे वृक्ष आहेत. वृक्षांच्या गर्द पालवीचें हिरवें गार छत वरतीं पसरलेलें असून त्यांतून भर दुपारचेही सूर्यकिरण पडण्यास तिळमात्र जागा नाही. आपल्यावर जणू काय वृक्षांनीं छत्रच धरलेलें आहे असें वाटतें. वृक्षांवर वीत दोन वीती शेवाळ वाढून तें त्यांच्या खांद्यांवरून केसांच्या झुपक्याप्रमाणें लोंबत असल्यामुळें जटाभार वाढवून तप करीत बसणाऱ्या साधूंप्रमाणें ते दिसतात. त्यांच्या शांततेचा भंग होऊ नये म्हणूनच कीं काय तेथील सृष्टि अगदीं शांत आहे. वायूची गति मंद आहे,

पक्ष्यांचा किलकिलाट नाही व निर्झर (पाण्याचे प्रवाह) देखील अगदीं गुपचूप आपला मार्ग आक्रमण करीत आहेत. जणू काय ईश्वराचें चिंतन करण्यांत अखिल सृष्टि ध्यानस्थ आहे. मधून मधून जमिनीवरील वनस्पतींना पांढरीं, तांबडीं, पिवळीं, जांभळीं वगैरे रंगांचीं लहान लहान असंख्य फुलें आलेलीं असल्यामुळें रस्त्याभर जणू काय चित्रविचित्र रंगांचा बहुमोल सुंदर गालीचा पसरल्याप्रमाणें शोभा दिसते. हीं कोमल फुलें पायांखालीं तुडवीत जावें लागल्यामुळें भारी वाईट घाटतें. आपल्या चारही दिशांना सारखें वृक्षांशिवाय दुसरें कांहीं दिसत नसल्यामुळें आपण पर्वताच्या शिखरावर आहोंत किंवा पहाडापासून बरेच लांब सपाटीवर आहोंत हें मुळींच दिसत नाही. आठ दहा हातांवरील आपले सोबती झाडींत गडप झाल्याप्रमाणें दिसेनासे होतात. एकट्या माणसाला येथें भीतीच वाटावयाची.

हिमालयांतील प्रदेशांची रम्यता—

“ ह्या ठिकाणावरून उभें राहून सभोंवार नजर फेंकली असतां दिसणाऱ्या मनोरम देखाव्याची आठवण जन्मांत कोणी कदापि विसरणार नाही. मेघमालेच्या पलीकडे आपले बाहु पसरणारे अनंतकोटि विशाल वृक्ष, या देवभूमीचें पावित्र्य (पवित्रपणा) दर्शित करणारें शुभ्र हिम, आपल्याखालीं बऱ्याच अंतरावर, हिमराजाच्या कटिप्रदेशावर, मेखलेप्रमाणें (कमरपट्ट्याप्रमाणें) विराजमान (शोभायमान) होऊन आसमंतांतील सर्व प्रदेशाला गुरफटून टाकणारें मेघपटल (ढगांचा पडदा), दीडदीडशें फूट उंचीवरून गर्जना करीत कोसळणारे अनेक निर्झर इतकें साहित्य सृष्टिदेवतेनें आयतें तयार ठेवल्यावर असा कोण दैवाचा करंटा आहे कीं, ज्याचें अंतःकरण प्रफुल्लित होणार नाही ? आप्त, इष्टमित्र, गोत सोडून अत्यंत कष्ट सोशीत जे प्ररमेश्वराच्या पायीं आपलें आयुष्य अर्पण करून इकडील रानावनांत तपाचरण करितात, त्यांचा परामर्ष (समाचार) घेण्याकरितां भगवंतानें आपली गृहलक्ष्मी जी सृष्टि तिची योजना केली आहे. ह्या निर्जन वनांत ती आपल्या प्रिय पुत्रांना अमृततुल्य कंदमुळांचें भोजन घालून स्फटिकासारख्या निर्मळ निर्झरांतील जलाचें पान करविते.

रात्रीं विश्रांति घेण्याकरितां तिनें जागोजाग गुहारूपी शय्यामंदिरे (निजण्याच्या खोल्या) निर्माण करून ठेविलीं आहेत. त्यांतील वाळलेल्या वृक्षपर्णांच्या मऊ विछान्यावर खुशाल झोपीं जा. वारा, ऊन, पाऊस, थंडी हीं तेथें बाधणार नाहींत. निरनिराळ्या पुष्पांचा आमोद (सुगंध) वायूच्या लहरींवर आरोहण करून संतांचा शोध करीत साऱ्या प्रदेशभर सदैव हिंडून त्यांना तृप्त करीत असतो. पूर्ण स्वातंत्र्याचें साम्राज्य जर कोठें पृथ्वीवर असेल तर तें येथें आहे.

हिमालयावरील अरण्यांतील कांद्यां झाडांचें वर्णन—

“भूर्जवृक्ष-हिमालयावरील जंगलांत भूर्ज नांवाचीं झाडे फार आहेत. यांची साल पानळ असते व ह्मी सहज काढतां येते. या सालीस भूर्जपत्र म्हणतात. हिमालयांत जीं गांवे आहेत त्यांतील दुकानांतून भूर्जपत्रांचा उपयोग आपलेकडील कागदांप्रमाणें करितात. हें भूर्जपत्र रेशमाप्रमाणें चकाकदार आणि मृदु असून त्याचे पडद्यांवर पडदे असतात. हीं पत्रें झाडांच्या सालीचे पडदे म्हणजे पदर होत. इकडे भोजनास पत्रावळी-प्रमाणें भूर्जपत्रांचा उपयोग करतात. कोणतीही वस्तू ध्यावयाची असल्यास ती त्यांतच बाधून घेतात. या भूर्जवृक्षांचीं इकडे मोठमोठीं जंगले असून त्यांत भूर्जपत्र इतकें विपुल मिळतें कीं, भांडीं घासण्यास आणि घरे शाकारण्यासही त्याचा उपयोग करतात. घरांवर सागवानाचे पानांप्रमाणें हीं भूर्जपत्रें घालून घरे शाकारतात. रामानें वनवास जाताना भूर्जपत्रांचीच वल्कलें धारण केलीं होतीं, असें म्हणतात.

“सुरू-येथें मार्गांत एकजात सुरुचे वृक्ष आहेत. हीं सुरुचीं झाडे तोडून त्याचे रेल्वेचे स्लीपर (रुळाखालीं रत्यावर आडवीं घातलेलीं लाकडे) करण्याचे या बाजूस लहान मोठे बरेच कारखाने आहेत. लाकडे कापून स्लीपर करावयाचे, नदीला पूर आला म्हणजे ते नदींत सोडावयाचे व ते नियमित ठिकाणीं काढून ध्यावयाचे, कांठाला लागून ते अडकूं नयेत म्हणून ठिकठिकाणीं लोक ठेवावयाचे, याप्रमाणें स्लीपर वाहून नेण्याची व्यवस्था असते. ह्या मार्गांशिवाय हें नेण्याचें दुसरें कांहींच साधन नाहीं. या सुरुचे झाडांपासून तेहरी संस्थानास फार उत्पन्न आहे. येथें हे वृक्ष आपोआप उत्पन्न होतात. कांहीं वृक्ष एवढे मोठे आहेत कीं, त्यांचे बुंधे दोनदोन तीनतीन बावेंत देखील मावणार नाहींत.

हिमालयांतील मेघांचा चमत्कार—

“हिमालय चढतांना आपण ढगांच्या जवळ जातो. अशा वेळी चोहोंकडून धुकें आणि मेघ यांनीं सर्व प्रदेश व्याप्त होऊन वृक्ष, दऱ्या, पर्वत, सर्व कांहीं त्यांत गुरफटून जातें, व मार्गें पुढें खालीं वर एका भस्मी पडद्याशिवाय दुसरें कांहीं दिसत नाहीं. खालीं रस्त्याच्या बाजूला दरी असून त्यांत कांहीं वृक्षांसारखें आहे हें आपणांस माहीत असतें; पण खालीं दरी किती खोल आहे अगर वर पहाड किती उंच आहे हें मुळींच दिसत नाहीं. आकाश आणि पृथ्वी शुभ्र सूक्ष्म पदार्थांनीं एकत्र होऊन त्यांत पहाड-पर्वत, झाडे-झुडे, जीवजंतु, दरेखोरे सर्व कांहीं लुप्तप्राय (दिवेनाशीं) होतात. पांच दहा हातांवरील वस्तुही दिसत नाहीं. ऐन मध्यान्हीं अंधेर पडल्याप्रमाणें दिसतें व मेघ आणि धुकें यांचा बेमालूम मिलाफ झाल्यामुळे आपण मेघांत आहोंत कीं, धुक्यांत आहोंत हें कळणें कठीण पडतें.

हिमालयांतील प्रवाहांचा उपयोग—

“येथें जोरावें वाहाणाऱ्या पाण्याचें साहाय्य घेऊन चालविलेल्या लाकडें कातण्याच्या गिरणींत केलेल्या लाकडाचे पेलें, बशा, कमंडलू वगैरे बाना तऱ्हेच्या सुबक वस्तु फारच स्वस्त मिळतात.

हिमालयांतील बर्फ—

“जे पहाड ओलांडले त्यांच्याही शिखरांवर बर्फ दिसलें. या बर्फा-तून, त्याला अग्नि लाविल्याप्रमाणें, निघत असलेला धूर पाहून मोठें नवल वाटतें. येथें उन्हाचे योगानें चित्रविचित्र रंगांच्या बर्फाच्या शिलांचे जे देखावे दिसतात ते अपूर्व आहेत. त्यांचें वर्णन करतां येणें शक्य नाहीं. केव्हां बर्फावर चकचकीत ऊन पडून चोहोंकडे लखलखाट होतो, तर केव्हां आकाश ढगांनीं भरून जाऊन काळोख पडतो, व केव्हां बर्फावर दाट धुकें पडून बर्फ, धुकें आणि ढग यांचा बेमालूम एक-जीव होऊन बर्फ संपून मेघ कोठें सुरू होतो हें स्पष्ट दिसत नाहीं.

“हिमालय चढतांना अनेक वेळां ४०।५० फूट रुंद असे हिमाचे थर ओलांडून पुढें जावें लागतें. हें हिम जमिनीसारखें घट्ट आहे; तें कधींच निःशेष वितळून जात नाहीं. कोठें मार्गांतून हिम साफ वितळल्यामुळे

त्याच्या ठिकाणी खोल दऱ्या बनलेल्या असतात. मार्ग पहाडाच्या कडेने फक्त वीत वीत जागेतून गेलेले असून वर पाहावे तो बर्फाचा कडा तुटलेला दिसतो व त्यांतून थेंब थेंब पाणी ठिपकत असते. पहाडाच्या शिखरापासून खाली गेलेले हे लांबच्या लांब हिमाचे पाट बर्फाच्या नद्यांप्रमाणे भासतात. एके ठिकाणी तर हा थर १०० फूट रुंद व ३००/४०० फूट लांब होता.

हिमालयाच्या कांहीं भागांचें भिन्न स्वरूप—

“कांहीं डोंगर अगदी उघडे बोडके आहेत; वनस्पतींचा लेशही नाही. उन्हासुळें थकवा आल्यास विश्रांति करतां वसण्यास सावलीची जागा नाही व पिण्यास पाणीही नाही.

हिमालयांतील देखावे—

“विष्णुगंगा व अलकनंदा यांच्या संगम—येथे विष्णुगंगा आणि अलकनंदा मोठमोठ्या पहाडांच्या उतरणीवरून भीषण (भयंकर) गर्जना करित मोठ्यावेगाने धाड-धाड धावत येऊन एकमेकींस कडकडून आलिंगन देतात. संगमस्थानी त्यांचे पाणी सपाटीपेक्षां कित्येक हात उंच उमळून त्यांच्या फवऱ्यांतील सूक्ष्म जलतुषार सूर्यकिरणांत जांभळ्या, निळ्या, अस्मानी, हिरव्या, पिवळ्या, नारिंगी आणि तांबळ्या अशा इंद्रधनुष्याच्या सप्त रश्मींनी (किरणांनी) नानातऱ्हेच्या रत्नांप्रमाणे प्रकाशमान होऊन उंच खडकाच्या सुळक्यावरून ही शोभा प्रसन्न चित्ताने अवलोकन करणाऱ्या पथिक जनांचे अंतःकरण आणि शरीर आपल्या सुखस्पर्शाने गारेगार करून सोडतात.

हिमालयांतील चमत्कार—बद्रिनारायणाजवळील उन्हाळीं.

“इतके कष्ट करून थंडीतून आलेल्या यात्रेकरूंचे श्रम हरण करण्याकरितां या हिमाने व्याप्त अशा ठिकाणी तप्त कुंडासारखी अजब चीज निर्माण करून ठेविली आहे. पिवळ्या गोमुखांतून हत्तीच्या सोंडेसारखी मोठी उष्णोदकाची धार कुंडांत अहोरात्र अखंड पडत असते. धारेचे पाणी अत्यंत उष्ण असून त्याचे चटके बसतात, पण कुंडांत पडून ते थंड हवा लागल्यामुळे निवून स्नानाला योग्य होतें. यावरून उष्ण उष्ण वाफेचा ढग सारखा हेलकावे खात असतो. कुंडांतील पाणी थोडे अधिक खोल असून त्यांत बुडी (गोता) मारल्याबरोबर दीड महिन्याच्या कठीण यात्रेचा शीण एका सेकंदांत पार नाहीसा होऊन माशा

मच्छरांच्या चाव्यांमुळें उत्पन्न झालेली कंइ व फोड एकदम शमल्यासारखे वाटतात. या पाण्यांत गळ्यापर्यंत बुडतें रहाण्यांत अशी मौज वाटते कीं, ती वर्णन करवत नाही. अर्धा अर्धा तासपर्यंत बाहेर यावेसें वाटत नाही.

“जम्रोत्री येथें चार पांच कुंडें एकापेक्षां एक तप्त आहेत. आंतून कढत पाण्याच्या चकळ्या येत असतात. तीं इतकीं तप्त आहेत कीं, आंत तांदुळाची पुरचंडी बांधून ठेवली असतां भात शिजून निघतो किंवा रोटी फडक्यांत बांधून सोडिली असतां ती उकडून निघते ! येथें कुंडांत शिजविलेला भात वाळवून ठेविल्यास पुष्कळ दिवस टिकतो. त्यास विटाळ नाही व तो प्रसादाकरितां घेऊन जातात !

हिमालयांतील चमत्कार-चमकणारे दगड.

“खरसाळीपर्यंतच्या मार्गातील कांहीं दगड इतके तेजस्वी आहेत कीं, सोन्याच्या रस करून त्याचे येथें दगड बनविले आहेत कीं काय असा भास होतो. जसजसें जम्रोत्रीजवळ जावें तसतशी मातीसुद्धां त्याच रसाची केलेली आढळते. सर्व खडक, डोंगरही रत्नांचेच बनविले आहेत असा भास होऊन आपण कुबेरनगरीला जात आहों कीं काय असें वाटतें.

हिमालयांतील राहणी-थंडी.

“.....येथें सात आठ महिने बर्फ असतें. तीन चार महिनेच लोकांस घराबाहेर पडवतें व त्याच महिन्यांत काय ती जमीन लावून शेती होते. एरवीं थंडीमध्ये दरवाजे लावून आंत आगटीं पेटवून रात्रंदिवस घरांत राहावें लागतें.

उंच प्रदेशांतील थंड हवा—

“बायका, पुरुष, मुलें अगदीं लोंकरीच्या लठ्ठ लठ्ठ कपड्यांनीं मढविलेलीं असतात, हा येथील उन्हाळ्याचा प्रकार ! मग थंडीच्या दिवसांत राहाणारांची काय स्थिति होत असेल याची कल्पना करावी.

“हिमालयांतील प्रदेशांत घरांवर छपर दगडी चिपांचें करितात. या चिपा मातीत बसवितात. सर्व हिमालयभर हा पऱ्या दगड असल्यामुळें सर्वत्र शाकारणी याचीच करतात. स्लेटपाटी करणारी एकादी कंपनी येथें निघाल्यास तिला फार फायदा होईल.

उंच भागांतील घरे—

“या प्रदेशांतील घरांमध्ये कलाकौशल्य कमी पण मजबुती चांगली असते. जसजसे हिमालयाच्या जवळ जावे, तसतशी थंडीच्या वचावाकरितां म्हणून दारे व खिडक्या कमी. येथून पुढे थंडी फार म्हणून घराला एकच दार असते व तेही अगदी लहान म्हणजे दोन फूट रुंद इतकेच असते! खिडक्या मुळीच नाहीत व आंत एक धुमी असते! दिवसासमुद्धां दिवा घेऊन फिरावे लागते.

उंच भागांतील चमत्कार—

“ हिमालयांतील त्रिजुगीनारायण हे स्थान अत्यंत उंच असल्यामुळे येथील हवा सपाटीवरील प्रदेशापेक्षां पुष्कळ विरळ होते; व त्या योगाने हवेचा दाब कमी होऊन पाणी १०० अंशांच्या खालीच उकळू लागते. पाण्यावरील हवेचा दाब अगदी नाहीसा केला, तर शून्य अंशावर देखील ते उकळू लागेल हे पदार्थविज्ञानशास्त्रांतील तत्त्व सर्वांनाच माहित नसेल. अर्थात् कमी उष्णतेने उकळू लागणाऱ्या पाण्यांत उष्णताही बेताचीच असावयाची. तेव्हां त्यांत अन्न लवकर शिजत नाही. शिवाय येथे थंडी मनस्वी असून पाणी गार असते हेही दुसरे एक कारण आहेच. आधणांत तेल तूप टाकूनही येथे बटाटे आणि तुरीची डाळ शिजत नाहीत.

लोकांचा प्रामाणिकपणा—

“ हिमालयांत राहाणाऱ्या लोकांमध्ये प्रामाणिकपणा फार आहे. एकाद्या प्रवाशाचा एकादा जिन्नस वाटेने हरवला तर तो कोणीही उचलून नेत नाही. तो प्रवासी फिरून तेथे जाईपर्यंत तो जिन्नस तेथेच पडून राहातो. हिमालयांतील काहीं दुकानांतील जिन्नस विकण्यासाठीं क्वचित् प्रसंगी मनुष्यही नसतो. एका काठ्यांच्या दुकानाचे वर्णन पाहा.

“एका दुकानांत सुंदर तऱ्हेतऱ्हेच्या काठ्या ठेवल्या असून ‘काठीचे मुठीवर चिकटविलेली किंमत काठीच्या फळीवर ठेवून काठी उचलून न्यावी’ अशा सूचनांचे तक्ते लाविले असून दुकानांत कोणी दिसत नव्हते.

लोकांच्या चाली—

“क्षत्रिय गळ्यांत जानवें घालतात व मासे धरतात. येथे मासे पकडणाऱ्या लोकांचे थवेच्या थवे दृष्टीस पडतात. जणू काय मोठा बाजार भरलेला आहे. प्रत्येकाच्या डुंगणाला लंगोटी, एका हातीं माशांची टोपली व दुसऱ्या हातीं जाळें परंतु गळ्यांत जानवें घातलेलें पाहून मोठी मौज वाटते. महाराष्ट्रांत यांना धीवर (मासे धरणारे कोळी) म्हणून कोणा शिवणार नाही. पण इकडील ब्राह्मण त्यांना क्षत्रिय म्हणून त्यांची मुंज करितात, आणि त्यांच्या हातचें अन्न खातात. इकडे ब्राह्मण आणि क्षत्रिय या दोनच जाती असून रोटीपाणी आणि स्पर्शस्पर्शाचें बंद नाही.

“लेवण झाल्यावर खरकटें झाडून काढतात. शेण मुळी लावीतच नाहीत आणि मिळणार कुठें ? फार स्वच्छता करावयाची असल्यास मातीनें सारवतात किंवा गंगोदक शिंपतात.

प्राणी. धनगरी कुत्रे—

“येथे धनगरांजवळ मेंढ्यांचे मोठमोठे कळप आहेत. एकेका कळपाबरोबर त्यांच्या संरक्षणार्थ तीन चार कुत्रे असतात. ते असले म्हणजे जनावरांची काळजी नाही. हा कुत्रा इतका भयंकर असतो कीं, हिंस्र पशूप्रमाणें त्याच्याकडे पाहावत नाही. तो भुंकू लागला असतां सर्व अरण्य दुमदुमून जातें.

“इकडील कुत्रेही दिसण्यांत भयंकर, भव्य आणि सुंदर असतात. तो त्याचा वाघासारखा जबडा आणि त्यावरील लांब आयाळीसारखे केंस पाहिले कीं, ‘त्यांच्यापुढें जाण्याची कोणाची छाती नाही. त्यांची उंचीही या त्यांच्या आकृतीला शोभण्यासारखी अस्वलाइतकी असून, अस्वलाप्रमाणेंच दीड दीड वीत लांब त्यांच्या आंगावर मऊ केंस व शेवटीं झुपकेदार शेपटी असते. असला एकादा प्राणी जर झाडींत गुहेशेजारी बसलेला आढळला तर वाघाचा भास होऊन विलक्षण त्रेधा उडेल. परंतु आकृतीप्रमाणें हे कुत्रे बहुधा द्राड नसतात.

माशा—

सर्व हिमालयाभर माशांचा उपद्रव फार आहे. कांहीं पदार्थ उघडा पडला किंवा शरिराचा भाग उघडा पडला कीं, यांचा घोळका जमलाच !

विचवाचीं झाडे—

“हीं आपल्याकडल्या कुडलीसारखीं असतात. आपल्याकडील कुडली अंगाला लाविली कीं, जशी कंड सुटते त्याच्यापेक्षां यांचा फणकारा मोठा आहे. कडलीचें

पान हातावर घांटावे लागते व जेथे कस नाही तेथे तिचा काही परिणाम होत नाही. तसे ह्या दिचवाच्या झाडाचे नाही. शरीराच्या कोणत्याही भागाला याच्या स्पर्श झाला असतां विंचू चावल्याप्रमाणे तीव्र वेदना होतात; असा फणकारा बसला म्हणजे स्वाभाविक कोणी तरी चावल्याचा भास होतो.”†

हिमालयांतून निघणारी ही गंगा नदी पाहा. या गंगेच्या कांठीं अनेक क्षेत्रे आहेत. गंगेचा उगम हिमालयांत ज्या ठिकाणी होतो, त्यास गंगोत्री म्हणतात. गंगेच्या कांठचे दुसरे मोठे क्षेत्र हरद्वार अथवा हरिद्वार. शंकराचे भक्त या क्षेत्रास हरद्वार (हर म्हणजे शंकर) व विष्णूचे भक्त हरिद्वार (हरि म्हणजे विष्णु) म्हणतात. हरद्वार येथे गंगेचे पाणी भिगाप्रमाणे स्वच्छ आहे. एक पुरुष खोल पाण्यातील तळचे गोटे वरून स्पष्ट दिसतात !

हरद्वार येथील गुरुकुल नांवाची शाळा पाहाण्यायोग्य आहे. येथील शिक्षण व व्यवस्था आपल्या इकडच्याहून फार निराळी आहे. या शाळेत मुलाला दहाव्या वर्षापूर्वी घेतात व पालकाकडून असा करार करून घेतात की, पंचविसावे वर्षापर्यंत त्याचे लग्न करावयाचे नाही. येथील मुलांची राहणी अगदी साधेपणाची व आंगांत कटकपणा उत्पन्न करणारी असते. पहाटे उठून थंड पाण्याने स्नान करावे लागते. जेवणखाण अगदी साधे असते. कपडेही अगदी बेताचे वापरावयाचे असतात. येथील विद्यार्थ्यांना संस्कृत शिकावे लागते एवढेच नव्हे, तर वरच्या वर्गातील मुलांना संस्कृतमध्ये बोलावेही लागते. आठवड्यांतून एकदा बुधवारी एकाद्या विषयावर संस्कृतांत वाद-विवाद होतो त्याचे वर्णन पुढीलप्रमाणे एका गृहस्थांनी केले आहे.

“विद्यार्थी संस्कृत अस्खलित (न अडखळतां) बोलत होते हे पाहून आम्हांस फार कौतुक वाटले. त्यांचे ते ब्रह्मचान्यास (ब्रह्मचारी म्हणजे विद्या शिकणारा

† वरील उताऱ्यांपैकी काहीं रा. रा. गो. ह. फडके यांच्या ‘ माझी तीर्थ-यात्रा ’ या लेखांतून व बाकीचे रा. रा. रामेकर यांच्या ‘ श्रीवदरीकेदारयात्रा-वर्णन ’ या लेखांतून घेतले आहेत.

अविवाहित विद्यार्थी) योग्य असे पिवळे पोशाक, त्यांचे सतेज, निरोगी, सुदृढ शरीर, त्यांच्या चेहऱ्यावर दिसून येणारा तेजःपुंजपणा व आनंद आणि त्यांचे संस्कृत भाषण ही पाहून असा भास झाला की, आपण पूर्वीच्या काळच्या एकाद्या वसिष्ठ-वाल्मीकीच्या आश्रमांत असून तेथले हे ऋषिकुमार बोलत आहेत की काय !” †

ही शाळा महात्मा लाला मुनशीराम नांवाच्या गृहस्थांनी काढली. या शाळे-साठी त्यांनी रात्रंदिवस अनेक वर्षे श्रम केले, एवढेच नव्हे तर आपली वकिलीतली महिना हजाराची प्राप्ति सोडून आपली सर्व मालमिळकत या विद्यालयाला अर्पण केली आहे. केवढे औदार्य व धोरपणा ! म्हणूनच यांना महात्मा मुनशीराम असे कांहीं लोक म्हणतात.

या संयुक्त प्रांतांत कालवे बरेच आहेत व ते मोठे आहेत. (शेवटीं आकृति पाहा.) नद्या व कालवे पुष्कळ असल्यामुळे हा देश फार सुपीक आहे. जिकडे पाहावे तिकडे शेतेंच शेतें दृष्टीस पडतात. माळ किंवा टेकड्या येथे थोड्या दृष्टीस पडतात.

येथे जेवणास जितका खर्च येतो तितका कमी खर्च हिंदु-स्तानांत दुसऱ्या कोणत्याही ठिकाणीं येत नसेल. कारण जमिनीच्या सुपीकपणामुळे गहू व इतर धान्ये येथे फार स्वस्त मिळतात. येथे देशी साखरही बरीच स्वस्त आहे. कारण ती या देशांत बरीच उत्पन्न होते. ही साखर आपल्याकडे थोडीशी येते. तिला बनारशी साखर असे म्हणतात. बनारस म्हणजे काशी. महाराष्ट्रांतून काशीस जाणाऱ्या लोकांच्या दृष्टीस ही साखर बनारस येथे पडते म्हणून, किंवा ती बनारसकडून आपल्या इकडे येते म्हणून हीस बनारशी असे नांव पडले आहे.

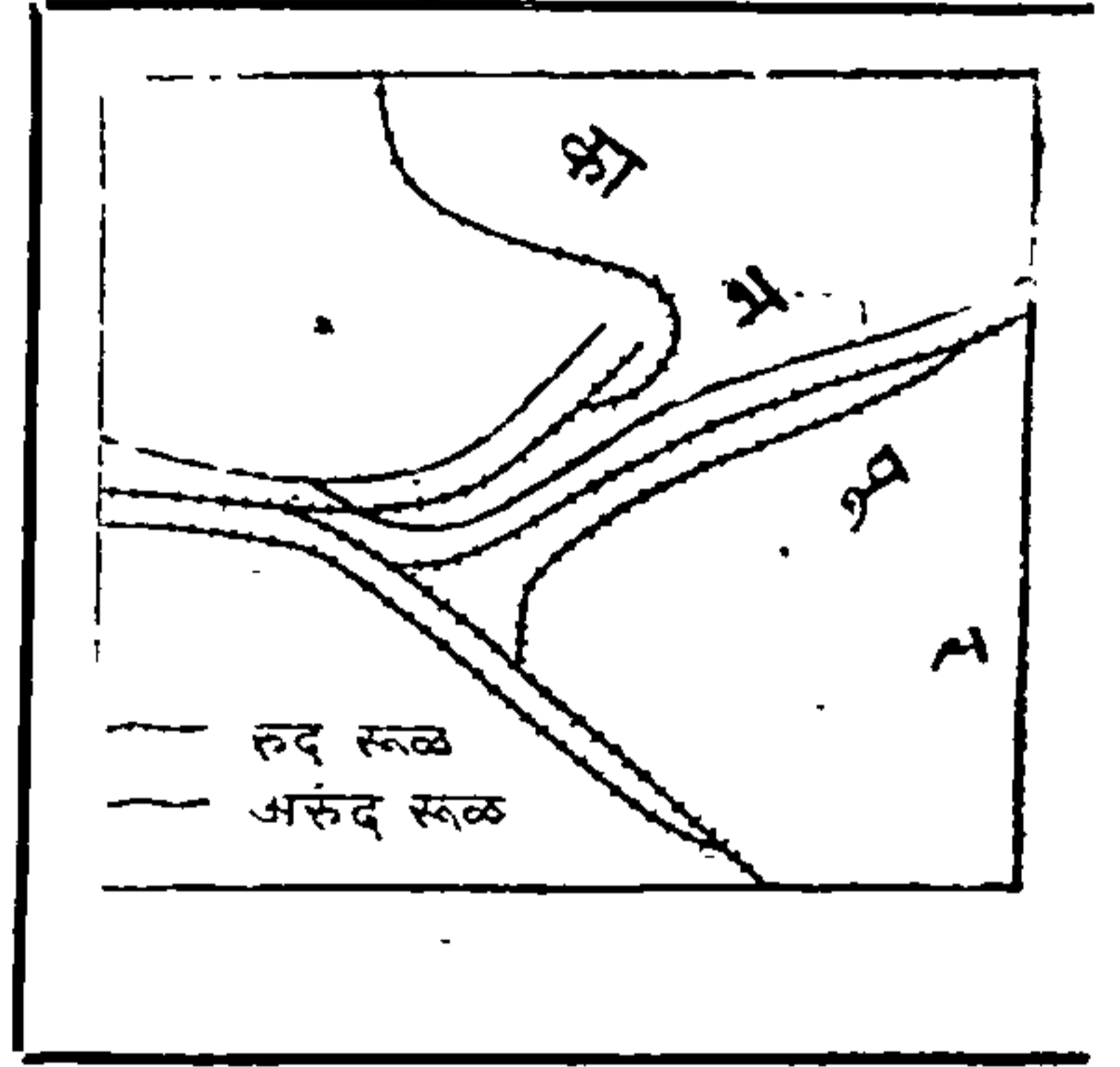
येथे भाजीपाला, दूधदुभतेही स्वस्त आहे. हंगामांत एक आप्याला मोठा थोरला कोबीचा गड्डा मिळतो. दुधाचीं दुकानें शहरांतून थोडथोड्या अंतरांवर असतात. दूध पिणे व तालीम करणे हा

† प्रोफेसर भाटे यांचा ‘ उत्तर हिंदुस्तानांतील प्रवास.’

शौक येथे वऱ्याच लोकांना असतो. धान्याच्या स्वस्ताईमुळे येथे गडी, शिपाई वगैरेना पगार फार घावा लागत नाही.

ह्या प्रांतातील कानपूर येथील ही लोंकरीचे कापडाची गिरणी व बुटांचा कारखाना पाहा. येथे गिरणींत कापसाचे कापडही तयार होते. येथील हा साखरेचा कारखाना पाहा असे कारखाने या प्रांतांत पुष्कळ आहेत.

येथे आगगाडीचे रस्ते किती मिळाले आहेत ते पाहा. दरवर्षी पाव कोट किंमतीचे कापड व लाखों रुपयांचे बूट, जोडे वगैरे सामान या कारखान्यांतून तयार होते. सरकार सैन्यासाठी दरवर्षी येथीलच बूट विकत घेते. येथे तंबू फार तयार होतात. इतके तंबू हिंदुस्तान देशांत दुसऱ्या क्रमांकाची ठिकाणी तयार होत नसतील.



हे अलाहाबाद शहर पाहा. हे संयुक्तप्रांताची हल्लीची राजधानी आहे. गंगा व यमुना ह्या नद्यांचे संगमाजवळ हे शहर असल्यामुळे हिंदू लोक यास फार पवित्र मानतात. येथे दरवर्षी माघपौर्णिमेस मोठी यात्रा जमते. कधी कधी येथे १०-१५ लक्ष यात्रा जमते. ह्या शहरास हिंदू लोक प्रयाग असे म्हणतात, व हेच ह्या शहराचे पूर्वीचे नांव आहे. 'अलाहाबाद' (अल्लाह=देव; आबाद=शहर; अलाहाबाद=देवाचे शहर) हे नांव अकबराने दिले. आग्याचे पूर्वेस काशी ऊर्फ बनारस हे हिंदूंच्या सर्व क्षेत्रांमध्ये अतिशय पवित्र व प्रसिद्ध आहे. येथे हिंदूंच्या देवतांची हजारों देवळे आहेत व गंगेच्या काठी मोठाले घाट बांधलेले आहेत.

काशी या शहरांनी ही नऱ्हेतऱ्हेची तांब्यापितळेच्या भांड्यांची व हिं.व... ३

रेशमी कापडाचीं दुकानें किती आहेत ! कद, पितांबर, रेशमी लुगडीं यांची दुकानांत गर्दीच्या गर्दी आहे.

मेथील ही जंतरमंतर नांवाची इमारत पाहा. आकाशातील गोलचिं (व चांदण्यांचें) स्थान करीब मोजतां यावे यासाठी ही इमारत बांधलेली आहे. हीस वैधश्रमळा म्हणतात. ही सर्वाई जयसिंग नांवाच्या जयपूर संस्थानच्या राजानें बांधिली.

काशीजवळून वाहाणाऱ्या गंगानदीचा देखावा पाहा. गंगानदीस



हिंदू लोक फार पवित्र मानतात. तिच्या पाण्यांत स्नान केल्यानें सर्व पातके नाहीशी होतात अशी बहुतेक हिंदूंची समजूत आहे. यामुळे हजारों नव्हे तर लाखों लोक दरवर्षी गंगेच्या स्नानास लांबलांबच्या ठिकाणांहून येतात. इतर नद्यांनाही हिंदू लोक पवित्र समजतात; पण त्यांचा पवित्रपणा गंगेपेक्षां कमी मानला जातो.

नद्यांना पवित्र मानण्याची चाल आहे ती उगीच नाही. जिवंत राहाण्यास लागणाऱ्या अत्यावश्यक वस्तूपैकी पाणी ही एक आहे. मनुष्य अन्नावांचून वेळेनुसार १०।२० दिवस जगू शकतो, पण

पाण्यावांचून तो २।३ दिवसही जिवंत राहाणार नाही. तहानेलेल्या मनुष्यास पाण्याने किती आनंद होतो ! पाण्याने होणारा आनंद व पाण्याची जीवनास आवश्यकता ही लक्षांत घेऊनच पाण्याला जीवन असे नांव दिले आहे. इतकी महत्त्वाची व नित्य लागणारी वस्तु जे पाणी ते माणसांना मुख्यतः नदीपासून मिळते. अंगाची व कपड्यांची स्वच्छता राखण्यास पाणीच उपयोगी पडते. शेत पिकविण्यासही नदीच्या पाटांचे व कालव्यांचे पाणी उपयोगी पडते. ह्याप्रमाणे नदीचा फार उपयोग आहे म्हणून तिला पवित्र मानतात. दुसऱ्या एका कारणास्तवही नदी पूज्य वस्तु आहे. वृद्ध म्हणजे पुष्कळ वयाच्या माणसास पूज्य मानण्याची चाल आहे. या दृष्टीने पाहिले तर ह्या पृथ्वीवर नदीइतक्या वयाची दुसरी वस्तु पर्वताशिवाय क्वचितच सांपडेल. लेणी व कांहीं देवालये शेंकडों वर्षांची जुनी आहेत म्हणून त्यांना आपण प्राचीन म्हणतो. ह्या देवाल्यांच्या पूर्वी पांडव कौरव झाले. राम रावण हे त्यांच्या पूर्वी झाले, आणि हिंदूंचे मूळ धर्मग्रंथ जे वेद ते त्यांच्याही पूर्वी झाले. म्हणून आपण वेदांना फार प्राचीन म्हणतो; पण वेदांचा प्राचीनपणा नद्यांच्या प्राचीनपणापुढे कांहींच नाही. वेद झाल्यास कांहींच्या मते ४ हजार तर कांहींच्या मते दहा हजार वर्षे झाली आहेत. पण नद्या उत्पन्न होऊन लाखों वर्षे झाली आहेत. नद्यांच्या दृष्टीने पृथ्वीवरील फार प्राचीन माणसे, आजोबाच्या दृष्टीने नुकत्याच जन्मलेल्या तान्ह्या मुलांप्रमाणे आहेत. कारण पृथ्वीवर कोणीही मनुष्य नव्हता तेव्हांपासून नद्या वाहात आहेत. त्यांनी आजपर्यंत कौरव पांडवांसारख्यांची हजारों युद्धे पाहिली आहेत. ह्याप्रमाणे नद्या फार उपयोगी व प्राचीन म्हणून पूज्य आहेतच; पण त्यांत गंगानदी हिंदूंना विशेष पूज्य आहे. विद्वान् लोकांची अशी कल्पना आहे की, प्राचीन काळी हल्ली जेथे संयुक्त प्रांत, बहार व बंगाल आहेत तेथपर्यंत पूर्वी हिंदी महा-

सागर पसरला होता. अर्थात् त्या वेळीं गंगानदी हिमालयाच्या पायथ्या जवळच्या समुद्रास (कोंकणांतील नद्या सह्याद्रीच्या पायथ्याशीं असलेल्या समुद्रास मिळतात त्याप्रमाणें) मिळत असावी, म्हणजे हल्लीं कलकत्या-जवळ गंगेचा गाळ सांचून बनलेल्या सुंदरवनासारखा प्रदेश त्या वेळीं हिमालयाच्या पायथ्याशीं असावा. हल्लीं गाळ सांचून सुंदरवनाचा प्रदेश वाढत चालला आहे, त्याप्रमाणें हिमालयाच्या पायथ्याजवळ गंगेचा व इतर नद्यांचा गाळ सांचून बनलेला प्रदेश क्रमाक्रमानें वाढत जाऊन संयुक्तप्रांत, बहार, बंगाल ह्या प्रदेशांतील जमीन तयार झाली. ह्या प्रदेशांत पाण्याचा पुरवठा गंगेकडूनच (व हिमालयांतील इतर नद्यांकडून) होतो. ह्याप्रमाणें ह्या प्रदेशांची उत्पत्ति व पोषण गंगेकडून झालें आहे. ह्यास्तव गंगानदी ह्या प्रदेशांची आईच आहे. यावरून गंगेला (व त्याप्रमाणें इतर नद्यांनाही) लोक गंगामाता म्हणतात हें योग्यच आहे असें तुम्हांस दिसून येईल.

गंगानदी विशेष पवित्र वाटण्याचें दुसरें कारण प्राचीन काळचे मोठमोठे ऋषि व पुण्यवान् माणसें तिच्या कांठच्या प्रदेशांत राहात होतीं. ह्या गंगेनें हिंदुस्तानचा सर्व इतिहास पाहिला आहे असें म्हणण्यास हरकत नाही. एकवचनी व एकवाणी राम, महासाध्वी सीता, व भगवान् श्रीकृष्ण यांस गंगेनें पाहिलें आहे व त्यांच्या स्नानानें ती पवित्र झाली आहे. पांडवांपैकीं धर्मात्मे भीष्म व धर्म ह्यांचा तिच्या तीरीं वास झाला आहे. पुराणांतील पुष्कळ पुण्यश्लोक (पुण्य=पवित्र; श्लोक=कीर्ति; पुण्यश्लोक=पवित्र कीर्तीचे) राजेही गंगेच्या तीरावर राहात होते. व्यास, वाल्मिकी यांसारखे अतिप्राचीन महर्षि व गदाधरभट्ट व गागाभट्ट यांसारखे प्राचीन पंडित गंगेच्या कांठच्या क्षेत्रांतच राहात होते. बरेच अर्वाचीन पंडितही गंगेच्या कांठच्या क्षेत्रांतच झाले आहेत. याप्रमाणें गंगेचा कांठ हजारों सत्पुरुष व साध्वी स्त्रिया यांच्या सहवासानें पवित्र झाला आहे. गंगेच्या कांठचा सगळ्या शहरांचा व

क्षेत्रांचा इतिहास म्हणजे हिंदू लोक, हिंदू धर्म व संस्कृत विद्या यांचा इतिहास होय.†

येथे व या प्रांतांत सर्वत्र मुख्य अन्न पोळी म्हणजे गव्हाची भाकर. भात थोडा खातात व तोही जेवणाच्या शेवटी. गरीब लोकही पोळी खातात. कारण इकडे गहू फार पिकतो.

आतां आपण लखनौ शहरीं जाऊं. ज्यांत मुसलमानांची वस्ती जास्त आहे अशा प्रदेशाची राजधानी लखनौ हें शहर होतें. त्यामुळे ह्यास हिंदुस्तानांतील मुसलमानांचें मुख्य शहर असें म्हणतां येईल. या शहरांत रेशमी व जरीचीं वस्त्रें, कशीद्याचें काम, ऐटदार टोप्या व जोडे, मोठ्या किंमतीच्या गुडगुड्या इत्यादि अनेक चैनीचे व कलाकौशल्याचे किती तरी पदार्थ तयार होतात.

†गंगा नदी इतकी पवित्र असल्यामुळे हिंदू लोक तिला देवता मानतात व तिची स्तुति अनेक कवींनीं अनेक कवितांतून केली आहे. देवतांची स्तुति करणाऱ्या कवितेला स्तोत्र म्हणतात. गंगेच्या स्तोत्रांपैकीं वाल्मिकी ऋषींनीं केलेलें स्तोत्र फार प्रसिद्ध आहे व बरेच हिंदू लोक तें सकाळीं नित्य म्हणतात. या स्तोत्रांत गंगेला पृथ्वीचा हार, स्वर्गांत जाणाऱ्यांची पताका, पातकांचा नाश करणारी वगैरे अनेक विशेषणें लाविली आहेत. हें स्तोत्र संस्कृत भाषेत आहे व तें तुम्हांस समजण्यासारखें नसलें तरी त्यांतील शब्दांची रचना इतकी उत्तम आहे कीं, तें न समजतां म्हटलें तरी तुम्हांस मोज वाटेल. उदाहरणार्थ स्तोत्रांतील पुढील श्लोक पाह्या

एतत्तालतमालशालसरलव्यालोलवल्लीलता

च्छन्नं सूर्यकरप्रतापरहितं शंखेन्दुकुन्दोज्ज्वलम् ।

गंधर्वामरसिद्धकिन्नरगणैर्देवर्षिभिर्विदितं

ज्ञानाय प्रतिवासरं भवतु मे गांगं जलं निर्मलम् ॥

गांगंवारि मनोहारि मुरारिचरणच्युतम् ।

त्रिपुरारिशिरश्वारि पापहारि पुनातु माम् ॥

पापापहारि बुरितारि तरङ्गधारि । शैलप्रचारि गिरिराज गुहाविदारि ।
अंकारकारि हरिपादरजोऽपहारि । गांगं पुनातु सततं शुभकारि वारि ।

लखनौभोंवतालचा प्रदेश (अयोध्या प्रांत) अतिशय सुपीक आहे. जिकडे तिकडे मळे व शेते दृष्टीस पडतात, म्हणून यास ' हिंदुस्तानचा बगीचा ' असें नांव काहींनीं दिलें आहे.

आतां आपण ईस्ट इंडिया रेल्वेनें बहार प्रांतांतून जाऊं. या प्रांतांतील गंगेच्या कांठचें पाटणा शहर पाहा. हें या प्रदेशातील मुख्य शहर आहे. प्राचीन काळीं पाटलीपुत्र म्हणून या देशाची जी राजधानी होती तेंच हें शहर होय असें म्हणतात.

प्राचीन काळीं प्रसिद्ध असलेलें ' नलंद ' नांवाचें शहर पाटणा शहराजवळ होतें. येथील विद्यापीठ (म्हणजे कॉलेज अथवा शाळा) फारच प्रचंड होतें. त्यांत १० हजार विद्यार्थी नित्य राहात असत व त्यांना शिकविण्यासाठीं मोठमोठे पंडित ठेविले होते. या शाळेचा खर्च चालण्यासाठीं जवळच्या २३ गांवांचें उत्पन्न राजानें दिलें होतें. या ठिकाणीं शिकण्यासाठीं हजारों कोस लांब असलेल्या तिबेट, चीन वगैरे देशांतूनही विद्यार्थी येत असत.

आतां आपण ईस्ट इंडिया रेल्वेनें बंगालमध्ये जाऊं. पंजाबांतून बंगालमध्ये आगगाडीनें जाण्यास एक दिवसाहून म्हणजे चौवीस तासांहून जास्त वेळ लागतो. ही आगगाडी तासास सुमारे तीस मैल जाते. यावरून पंजाबपासून बंगाल किती लांब असला पाहिजे बरे ?

या बंगाल देशांतही नद्या पुष्कळ आहेत त्या पाहा. त्यापैकी दोन फार मोठ्या आहेत. वाटेनें आपणांस शोण नदी लागते ती केवढी मोठी आहे ! ज्या नदीचा प्रवाह फार मोठा असतो तीस नदीऐवजीं नद हा पुल्लिंगी शब्द कधीं कधीं लावतात. म्हणूनच सिंधु, शोण, ब्रह्मपुत्रा या प्रचंड नद्यांना सिंधुनद, शोणनद, ब्रह्मपुत्रा-नद असेंही म्हणतात. या शोणनदीवरील पूल किती लांब आहे ? याची लांबी पुरे दोन मैल आहे. इतका लांब पूल हिंदुस्तानांत दुसरा कोठेही नाही.

बंगालमध्ये कालवे पुष्कळ आहेत. यावरून या देशाच्या सुपीक-पन्नासंबंधानें आपणांस काय कळतें ?

बंगालमधील मुख्य शहर कलकत्ता पाहा. येथे प्रचंड इमारती किती आहेत ! हे हिंदुस्तानातील अत्यंत मोठे शहर असून १९१२ सालापूर्वी हिंदुस्तानची राजधानी होते. हे मोठे बंदर असून एथून दरवर्षी १०० कोट रुपयांचा माल रवाना होतो. ह्या शहरातील भव्य व सुंदर इमारतींमुळे यास राजवाड्यांचे-हवेल्यांचे-शहर असे नांव युरोपियन लोकांनी दिले आहे.

हे पाहा बंगाली गृहस्थ. याप्रमाणे पुष्कळ बंगाली गृहस्थ रस्त्याने बोडकेच फिरतात. काही लोक कधी कधी डोक्यास टोपी किंवा फेटा घालतात. पण रस्त्याने बोडक्याने हिंडण्याची चाल बंगालमध्ये फार आहे.



बंगाली गृहस्थ.

बंगाल देश फार सधन आहे म्हणून येथील प्रख्यात वकिलांना पैसेही फार मिळतात. राश बिहारी घोस ह्या वकिलांनी दिलेल्या देणग्यांपैकी एक २० लाख रुपयांची आहे. काही दिवसांपूर्वी नेमलेले बहार-ओरिसा प्रांताचे गव्हर्नर लॉर्ड सिंह हे पूर्वी बॅरिस्टरचा धंदा

करीत होते तेव्हा त्यांना महिना २५।३० हजार रुपये मिळत असत ! सरकारी मोठमोठ्या नोकऱ्यांवर बंगाली लोक जितके आहेत तितके दुसऱ्या कोणत्याही जातीचे हिंदू लोक नाहीत.

बंगाली लोक बुद्धिमान् म्हणून प्रसिद्ध आहेत. त्यांच्यामध्ये विद्वान् लोक फार आढळतात. शास्त्रीय शोधक जगदीश चंद्र बोस व कवि रवींद्रनाथ टागोर यांचा लौकिक हिंदुस्तानांतच नव्हे, तर सर्व युरोपियन

लोकांत झाला आहे. बंगाली लोक वक्तें म्हणूनही नाणावलेले आहेत; न अडखळतां सभेंत भाषण करण्याची कला त्यांच्यांत फार आढळून येते. त्यांचीं नांविं नाटकें, कादंबऱ्या यांनींल नांवांप्रमाणें शोकदार असतात; उदाहरणार्थ पुढील नांविं पाहाः—प्रफुल्लचंद्र चक्रवर्ती, मणींद्र-चंद्र नंदी, सुरेंद्रनाथ, भूपेंद्रनाथ, देवी सुवर्णमयी, मनमोहन घोस, श्यामसुंदर चक्रवर्ती, प्यारीलाल इ०.

ह्या देशांतील डाका शहर पूर्वी मलमलीविषयीं फार प्रसिद्ध होतें. मलमल म्हणजे कापसाचें फार पातळ कापड. हें कापड इतकें पातळ असे कीं, मोठ्या मनुष्याच्या धोतराएवढ्या मलमलीच्या कापडाची घडी लहानशा खिशांत सहज मावत असे. मात्र या कापडास किंमत फार पडे.

बंगाली लोकांचें मुख्य अन्न भात हें होय.

कलकत्ता येथील ही ज्यूटची गिरणी पाहा. आपण ज्या पोत्यांत धान्य ठेवतो तीं या गिरणींत तयार होतात. ज्यूट हा तागासारखा असतो. त्याचें या गिरणींत गोंणपाट नांवाचें कापड तयार करतात. आपल्या इकडील बहुतेक पोतीं या कापडाचीं केलेलीं असतात. बंगालमध्ये दरवर्षीं कोट्यवधि पोतीं तयार होतात.

कलकत्ता येथील ही कागदाची गिरणी पाहा. या गिरणींत दरवर्षीं लाखों रुपयांचा कागद तयार होतो. कागदाची गिरणी येथें काढण्यास एक सोय आहे. कागद तयार करण्यास कापडाच्या किंवा कागदाच्या चिंध्या लागतात, अथवा ताग, वाख यांसारखे तंतु लागतात. येथें गोंणपाटाच्या ज्या गिरण्या आहेत त्यांत ज्यूटचा दोरा तयार केल्यावर ज्यूटचा जो गाल राहातो त्याचा कागद करण्याच्या कार्मीं फार चांगला उपयोग होतो.

कलकत्ता स्टेशनवरील सुपारीच्या पोत्यांचे हे ढीग पाहा.

कलकत्त्यास व बंगालच्या बऱ्याच भागांत घरे विटांचीं असतात. घरे बांधण्यास दगडांचा उपयोग फार कमी. याचें कारण काय

असावे? बंगाल देश हा गंगा व तिटा मिळणाऱ्या नद्या व त्यांत वाहून जाणारे पाणी यांबरोबर आलेल्या गाळाने बनलेला आहे. हा गाळ हजारों वर्षे सांचत आल्यामुळे त्याचा जाड थर बंगालमध्ये सर्वत्र आहे. कलकत्याजवळ दोनतीनशे फूट खोल खणले तरीही ह्या गाळाशिवाय दुसरे कांहीं (खडक) लागत नाही. म्हणून या भागांत दगडांची फार कमतरता आहे. असे सांगतात कीं, मद्रासहून गलबतांतून व आगबोटींतून धोंडे भरून कलकत्यास नेतात !

हे कलकत्याचे बंदर पाहा. येथून या आगबोटी दुसऱ्या देशास जावयास निघाल्या आहेत. त्यांत काय काय माल भरला आहे? गहू, तांदूळ, ज्यूट, गीणपाट, जवस, चहा, थोडेसे कापड इ०.


तसेच येथे या आगबोटी जपान, इंग्लंड वगैरे देशांहून आल्या आहेत त्यांत काय माल आला आहे पाहा. अनेक प्रकारचे कापड व सूत; लोखंडाचे, तांब्याचे व पितळेचे पत्रे, खिळे, स्क्रू, यंत्रे वगैरे धातूचे सामान; साखर, राकेल इ०.

येथे गंगानदींतून एका विशेष प्रकारच्या आगबोटी सारख्या जात येते असतात याचे कारण काय? या आगबोटी नदीतील गाळ काढीत आहेत. नदी एवढी मोठी दिसते तरी तिचे पाणी फार खोल नाही. आगबोटीचा २।४ पुरुष उंचीचा भाग पाण्यांत बुडलेला राहतो म्हणून तिला ३।४ पुरुषांपेक्षा जास्त खोलीचे पाणी लागते. तितके खोल पाणी नसेल तर आगबोट पाण्याच्या तळच्या मार्तीत रुतते. या गंगानदीच्या पाण्याबरोबर पुष्कळ गाळ येतो व येथे प्रवाह फार संथ असल्यामुळे पाण्यातील गाळ येथे तळाशी बसतो. असा गाळ पुष्कळ सांचला म्हणजे पाण्याची खोली कमी होते. म्हणून येथील गाळ काढण्याचे काम नित्य करावे लागते.

आतां आपण राणीगंज येथील कोळशाची खाण पाहावयास जाऊं. ह्या पाहा कोळशाच्या खाणी. येथे जी मालाची गाडी उभी

दिसते ती सर्व दगडी कोळशानें भरली आहे. अशा अनेक गाड्या रोज येथून भरून जातात. आसपासच्या प्रदेशांत अशा कोळशाच्या खाणी पुष्कळ आहेत.

कोळशाच्या खाणी जमिनीच्या खाली बऱ्याच खोल असतात. त्यांत उतरण्यासाठी, मोठ्या रहाटाच्या साहाय्याने खालीवर जाणाऱ्या



दगडी कोळशाची खाण व तिजवरील रहाट.


एका पिंजऱ्यासारख्या खोलीत बसावे लागते. रहाटानें घागर विहिरींत सोडतात त्याप्रमाणें वाफेने चालणाऱ्या यंत्रानें हा पिंजरा खाली खाणींत सोडतात व घागरीप्रमाणेंच वर ओढतात. ह्या पिंजऱ्यांत बसून खाणींत उतरतांना अंधारांतून पाताळांत जात असल्याचा अनुभव येतो व नवीन माणसास भीति वाटते. खाली उतरल्यावर अंधारांतून जमिनीच्या पोटांतून कोळसा खणून काढण्यासाठी केलेले लांबच्या लांब बोगदे, या अंधारी बोगद्यांत दिव्याच्या उजेडांत चाल-

लें कोळसा खणण्याचें काम, बोगद्यांतील रुळांवरून गाड्या ओढण्यासाठीं ठेवलेल्या घोड्यांचे बोगद्यांतले तबेले ह्या गोष्टी पाहून फार मौज वाटते.

बंगालमधून आपण आसाम प्रांतांत जाऊं. हिमालयाचें पूर्व टोंक व ह्या ब्रह्मदेशांतील दक्षिणोत्तर पर्वत मिळून जो कोपरा झाला आहे त्यांत हा देश आहे. यांतून ब्रह्मपुत्रा नांवाची मोठी नदी वाहात गेली आहे. या देशांतील कांहीं भागांत पाऊस फारच भयंकर पडतो; इतका कीं, तेवढा पाऊस जगांत कोठेही पडत नाही. पावसाची केवळ मुसळधार चालते. छत्री घेऊन जरी मनुष्य पावसांत घटकाभर हिंडला तरी तो भिजून चिंब व्हावयाचा. पुण्यास किंवा नाशकास जेवढा पाऊस सबंध पावसाळ्यांत पडतो, तितका येथे पावसाळ्यांत दोन दिवसांत व कधीं कधीं एकाच दिवसांत पडतो. सिंध, पंजाब, राजपुताना वगैरे देशांत 'देवा, पाऊस दे' म्हणून प्रार्थना करावी लागते, तर या देशाच्या कांहीं भागांतील लोकांना 'देवा, पाऊस पुरे कर' अशी प्रार्थना करावी लागते. येथील पावसाची तुलना निरनिराळ्या ठिकाणच्या पावसाशीं केली आहे, ती शेवटीं आकृतींत पाहा.

आसामांतील हे चहाचे मळे पाहा. असे लाखों मळे या देशांत आहेत. ह्या मळ्यांतून सुमारे तीस कोट किंमतीचा चहा तयार होतो जंगलांतील हा 'गेंडा' नांवाचा प्राणी पाहा.

या देशाच्या उत्तरेस व पूर्वेस डोंगर किती आहेत? पूर्वेकडील



गेंडा.

डोंगरास आराकानचे डोंगर म्हणतात. त्याच्या पलीकडे ब्रह्मदेश नांवाचा देश आहे. या पूर्वेकडील डोंगराळ प्रदेशांतून एकदां इंग्लिश सरकारने ब्रह्मदेशांत सैन्य पाठविण्याचा प्रयत्न केला, पण जंगलांतील बिकट वाट व रोगट हवेमुळे सैन्यांत होणारी मृत्यूची भयंकर संख्या या अडचणींमुळे सैन्यास परत यावे लागले.

आसामचा राजधानी शिलांग हें शहर होय. येथून आपण बंगालमध्ये जाऊं व तेथून बंगाल नागपूर रेल्वेने पश्चिमेकडे जाऊं. वाटेने हें जंगल किती आहे तें पाहा. यांत प्रचंड वाघ आहेत. हा



बंगालमधील वाघ.

पाहा बंगालमधील वाघ. वाटेने आपणांस बहार—ओरिसा प्रांतांतील छोटानागपूर प्रांताचा प्रदेश लागतो. या प्रांतांतील बंगाल नागपूर रेल्वेच्या 'कालिमती' स्टेशनावर आरण उतरूं. येथून ३।४ मैलांवर टाटा कंपनीचा साक्ची गांवाजवळ लोखंडाचा प्रसिद्ध कारखाना आहे. युरोपियन पद्धतीने फार मोठ्या प्रमाणावर पोळाद तयार करण्याचा हा हिंदुस्तानांतील पहिला कारखाना होय. साक्चीच्या आसपास लोखंडाची माती, दगडी कोळसा व चुनखडी ही सांपडतात. लोखंड तयार करण्यास दगडी कोळसा व चुनखडी

यांची मदत लागते, म्हणून लोखंडाचे कारखान्यास ही जागा फार सोईची आहे. या कारखान्यांत दरवर्षी कित्येक कोटींचे लोखंड तयार होते.

येथे कारखान्यामुळे जे शहर वसले आहे, त्यास 'जमशेटपूर' असे नांव ठेविले आहे. टाटा कंपनी व हा कारखाना काढणारे मूळ पार्शी गृहस्थ जमशेटजी नसरवानजी टाटा यांचे स्मरण राहावे म्हणून यास जमशेटपूर असे नांव दिले आहे.

आसपासच्या प्रदेशांतील कोळशाच्या खाणी पाहा. छोटानागपूर प्रांतांतील मूळचे रानटी लोक [कौढ. संताळ] पाहा.

या पुढे रेल्वेस बराच चढ आहे असे आढळून येते. यावरून पुढील प्रदेशाच्या उंचीसंबंधाने काय अनुमान निघते ? येथे कोणत्या पर्वतांची टोंके आलेली दिसतात ?

या बंगाल-नागपूर रेल्वेने आपण मध्य-प्रांतांत जाऊं. या देशांत नर्मदा, तापी व महानदी या तीन मोठ्या नद्या असून त्यांचे उगमही याच देशांत आहेत.

महानदीस फार मोठे पूर येतात. मागे एकदां मोठा पूर आला होता त्यावेळीं ४-४। लाख लोकांना घरे सोडावीं लागलीं. नावा, होड्या, कळकांचे ताफे व झाडांचे ओडके यांच्या आश्रयाने हजारों कुटुंबे पाण्यावर तरंगत होती. कांहीं माणसे मोठमोठ्या झाडांवर माकडांप्रमाणे जाऊन बसलीं होती. देवळाचे पुजारी तर पुरापासून जीव बचावण्यासाठीं शिखराचा आश्रय



संताळ स्त्री.

करून राहिले होते.

भयंकर जलप्रलयाच्या संकटामुळे सर्व प्राणी इतके दीन होऊन गेले होते कीं, एका कवितेत कालिदास कवीने प्रखर ग्रीष्मऋतूच्या (उन्हाळ्याच्या) वर्णनांत सांगितल्याप्रमाणे सर्पासारखे भयंकर प्राणी देखील आपला स्वाभाविक द्वेष विसरून माणसे असलेल्या जागीं आश्रयाकरितां आले होते ! या प्रलयांत जनावरे किती मेलीं त्याची तर गणतीच नाही.

या प्रांतांतिल या कोळशाच्या खाणी पाहा. आतां आपण या प्रांताची राजधानी जें नागपूर शहर तेथें जाऊं. येथील ही प्रचंड गिरणी पाहा. हींत दरवर्षीं कोट्यवधि रुपयांचें कापड तयार होतें. येथें कापसाचा व्यापार फार चालतो. नागपुरास व आसपास रेशीमकांठी उपरणी व लुगडीं पुष्कळ तयार होतात. आपल्याइकडेही नागपुरी धोतरे व लुगडीं प्रसिद्ध आहेत. या प्रांताच्या बऱ्याच भागांत मुख्य अन्न गव्हाची भाकर होय. नागपुराहून आपण हिंणघाटाला जाऊं. हिंणघाट येथें हा कापसाचा बाजार केवढा मोठा आहे तो पाहा. कापसाच्या हंगामांत येथें दररोज हजारवर गाड्या येतात. प्रत्येक गाडींत सुमारे दोनशें रुपयांचा कापूस असतो. अर्थात् येथें रोज लाखों रुपयांच्या कापसाची विक्री होते. मध्यप्रांताच्या बऱ्याच भागांत, विशेषतः बऱ्हाड प्रांतांत, शेतकऱ्यांना विशेष फायद्याचें पीक कापसाचें होय. कापसाचें शेत ही सोन्याची खाण आहे असें म्हटलें तरी चालेल. एक वर्षीं कापूस चांगला पिकला तर शेतकऱ्यास इतके पैसे मिळतात कीं, पुढें एक दोन वर्षे शेत चांगलें पिकलें नाहीं तरी त्याची त्यास फारशी पर्वा वाटत नाहीं. कापूस चांगला पिकतो त्या वर्षीं पुष्कळ पैसे मिळतात. यामुळे पुष्कळ शेतकरी आपले पैसे जुगारींत व दुसन्या व्यसनांत घालवितात. बऱ्हाड प्रांतांतून दरवर्षीं सुमारे तीस कोटींचा कापूस बाहेर जातो. कापसाच्या पिकामुळे बऱ्हाड प्रांत

फार सधन झाला आहे. वऱ्हाडांतल्याइतके सधन शेतकरी मुंबई इलाख्यांत नाहीत. सरकारास हजारावर सारा भरणारे शेतकरी वऱ्हाडांत अनेक आहेत. या भागांत उन्हाळा फारच असतो. उन्हाळ्यांत भिती इतक्या तापतात कीं, भितींतील पिसा, ढेकूण सर्व मखून जातात. त्या दिवसांत घरांत ढेकूण औषधासही मिळणें कठीण ! उन्हाळ्यांत मडक्यांतील थंडगार पाणी वारंवार प्यावें लागतें व तेथील हवा उष्ण व कोरडी असल्यामुळें उन्हाळ्यांत पाणी कितीही प्यालें तरी तें बाधत नाही; एवढेंच नव्हे, तर उन्हाळ्यांत पुष्कळ पाणी पिणें येथें जरूरच आहे. तान्हा मुलांसही येथें उन्हाळ्यांत थोडें पाणी पाजावें लागतें.

येथें हिवाळ्यांत थंडी बरीच असते, पण ती पंजाबइतकी नसते. येथील मजुराचा हिवाळ्यांतील पोशाक पाहा. त्यानें आपलें सर्व अंग कपड्यानें आच्छादिलें आहे.

जवळच्या वर्ध्याच्या कोळशाच्या खाणी पाहून आपण मद्रास इलाख्यांत जाऊं. वाटेनें आपणांस प्रथम गोदावरी व नंतर कृष्णा ह्या नद्या लागतात. पुढें पेन्नार नदी ओलांडून आपण मद्रास शहरास जाऊं. मद्रास हें या इलाख्यांतील मुख्य बंदर असून मद्रास इलाख्याची राजधानी आहे. लोकसंख्येच्या मानानें हें हिंदुस्तानांत ३ व्या नंबरचें शहर आहे. हिंदुस्तानच्या पूर्वेकडील किनाऱ्यास कारोमांडेल किनारा म्हणतात. हे पाहा एक मद्रासी गृहस्थ. हल्लीं नोव्हेंबर महिना आहे पण येथें पावसाळ्याप्रमाणें पाऊस पडत आहे. येथें डिसेंबर व जानेवारी या महिन्यांतही पाऊस पडतो. कोंकणांत व देशाच्या बऱ्याच भागांत जून—जुलैमध्ये पाऊस खूप पडतो, तेव्हां येथें पाऊस फार पडत नाही. यार्चें कारण काय असावें बरें ? येथें आपण खाणावळींत जेवण करून साउथ इंडियन रेल्वेनें रामेश्वर या क्षेत्रास जाऊं. मद्रास येथें मुख्य अन्न भात. पहिल्यानदां, दुसऱ्यानदां,

पुणे व मद्रास येथील पावसाची तुलना.

महिना.	पुणे.	मद्रास.
	इंच.	इंच.
मे	१॥	२
जून	५॥	२
जुलै	६॥	४
ऑगस्ट	४	४॥
सप्टेंबर	४॥	४॥
ऑक्टोबर	४	११
नोव्हेंबर	१	१०३॥
डिसेंबर	२	५

तिसऱ्यानदां फक्त भात, भाकरी मुळीच नाही. भातावर ताक किंवा चिंचेचे सार. इकडील जेवणाचे वर्णन पुढीलप्रमाणे एका गृहस्थानीं केले आहे.

“भातांत घासागणिक खडा लागे. ‘वायका तांदूळ निवडत नाहीत का’ म्हणून विचारतां यजमान सांगतात ‘तांदूळ घोडे लागतील तर निवडावयाचे. इतके थोरुले तांदूळ रोज लागणार त्यांना निवडावयाला कोण रिकामें आहे?’

“जेवतांना मनगटापर्यंत हात बरबटले पाहिजेत अशी इकडील जेवणाची वहिवाट आहे. लोक घासही फार मोटा घेतात. कांहीं लोक भाताचा गोळा करून तो तोंडात सोडतात.”

येथील लोकांचे अन्न कमी पौष्टिक असते. पंजाब, संयुक्तप्रांत वगैरे देशांतील लोकांप्रमाणे येथील लोकांना गव्हाची भाकर, तूप, दूध वगैरे पदार्थ फारसे मिळत नाहीत. शेतकरी व गरीब लोक नाचणीची भाकरी खातात. ही भाकरी ज्वारी अगर बाजरीच्या भाकरीपेक्षा गोडीलां कमी असते.

इकडील लोकांची राहाणी फार साधी आहे. घरांत चैनीचे व

डामडौलाचे पदार्थ फारसे दृष्टीस पडत नाहीत. घर सारवून नेहमी स्वच्छ ठेवलेले असते. शेंपनास रुपये पगार मिळविणाऱ्या माणसालाही आपले घर सारवणे कमीपणाचे वाटत नाही. इकडे धुराळा कमी याचे कारण काय असावे ? यावरून हवा दमट असावी की कोरडी असावी याबद्दल काय अनुमान निघते ? जमीन दमट किंवा ओलसर असेल तर धुराळा होईल, की ती कोरडी असेल तर ? जमीन ओलसर असल्यास हवा कशी असली पाहिजे ? पंजाबांत अशी हवा कां नाही ?

वाटेने कोणकोणत्या नद्या लागतात पाहा. प्रथम पालर, नंतर दक्षिण पेन्नार व नंतर कावेरी.

हे रामेश्वराचे देवालय पाहा. येथे यात्रेकरू किती आले आहेत ? ह्यांपैकी पुष्कळ काशीहून बरोबर गंगा (गंगेचे पाणी) घेऊन रामेश्वरास वाहण्याकरितां येथे आले आहेत.

येथील लोकांचा वर्ण म्हणजे शरिराचा रंग पाहा. येथे बहुतेक लोक काळे आहेत. यांचे आंगावर कपडे किती कमी आहेत ! सदा व कोट अंगांत काचितच दृष्टीस पडतो. कारण, येथील हवेत थंडपणा बहुतेक नाहीच. येथे शाळांतून व सरकारी कचेऱ्यांतून, मुले व लोक कपड्यावांचून जातात.

आपल्या इकडील एक गृहस्थ रामेश्वरच्या यात्रेला गेले होते. त्यांना आगगाडींत एका तिकडील माणसाने आपले ' पैशाचे पाकीट ठेवा ' म्हणून सांगितले. कारण विचारतां तो म्हणाला, ' तुमच्यासारखा माझ्या अंगांत कपडा नाही म्हणून मला पाकीट खिशांत देवतां येत नाही. ' यावरून तिकडे कपडे किती कमी वापरण्याची चाल आहे हे दिसून येईल. येथे हिवाळ्यांत देखील अंगावर कपडा नसला तरी चालतो. कारण त्या दिवसांत थंडी फार थोडी असते. एथे हिवाळा ऋतु नसतो असे म्हटले तरी चालेल. उन्हाळ्यांत तर

सर्व रात्रींत अंगावर पांशरूपण घेण्याचें कारण पडत नाहीं. येथील हवेची उन्हाळ्यांतील उष्णता व हिवाळ्यांतील उष्णता ह्यांत फार फरक नाहीं. तसेंच दोनप्रहरची उष्णता व सकाळची उष्णता यांत फार फरक नाहीं. अर्थात् ही हवा २४ तास व बारा महिने बहुतेक सारखी असते. अशा प्रकारच्या म्हणजे जिच्यांत फरक कमी पडतो अशा हवेस सम हवा म्हणतात. सम म्हणजे सारखी. ही हवा सम असण्याचें कारण काय असावें? रामेश्वराजवळ बंगालचा उपसागर व अरबी समुद्र मिळालेले आहेत. या दोन समुद्रांना सांधणारा जो पाण्याचा भाग आहे त्यास पाल्कची सामुद्रधुनी म्हणतात. येथे बंगालच्या उपसागरास 'महोदधि' म्हणजे मोठा समुद्र असें म्हणतात, व अरबी समुद्रांत (म्हणजे मानारचें आखात म्हणून जो अरबी समुद्राचा भाग आहे त्यांत) रत्ने-मोती-सांपडतात यावरून त्यास रत्नाकर (रत्नांचा आकर म्हणजे खाण अशा अर्थाचें) असें नांव दिलें आहे.

रामेश्वरापासून दक्षिणेकडे सिलोन बेटापर्यंत समुद्रांत हे खडक दिसतात, त्यास रामाचा सेतु म्हणतात. या संबंदाची कथा तुम्हांस माहीत असेलच.

रामेश्वराचे नैर्ऋत्येस हिंदुस्तानचें अगदीं दक्षिणेकडील टोंक दिसतें, तें कामोरिन भूशिर होय. येथे अरबी समुद्राचा अरुंद भाग हिंदुस्तान व सिलोन यांमध्ये आहे, त्यास मानारचें आखात म्हणतात. त्यांत बुड्या मारून तळाचे मोत्यांचे झिपले काढणारा हा पाणबुड्या पाहा. या आखातांत एकाद्या वर्षी लाख रुपयांची मोती सांपडतात.

येथून आगबोटिंत बसून मद्रास इलाख्याचे किनाऱ्या किनाऱ्यांनै जाऊं. हिंदुस्तानच्या पश्चिमेकडील ह्या सर्व किनाऱ्यास मलबार किनारा म्हणत त. हे पहा मलबार किनाऱ्यावरील कोचीन बंदर. येथून ही आगबोट चालली आहे ती पाहा. हींत सागवान किती भरलें आहे?

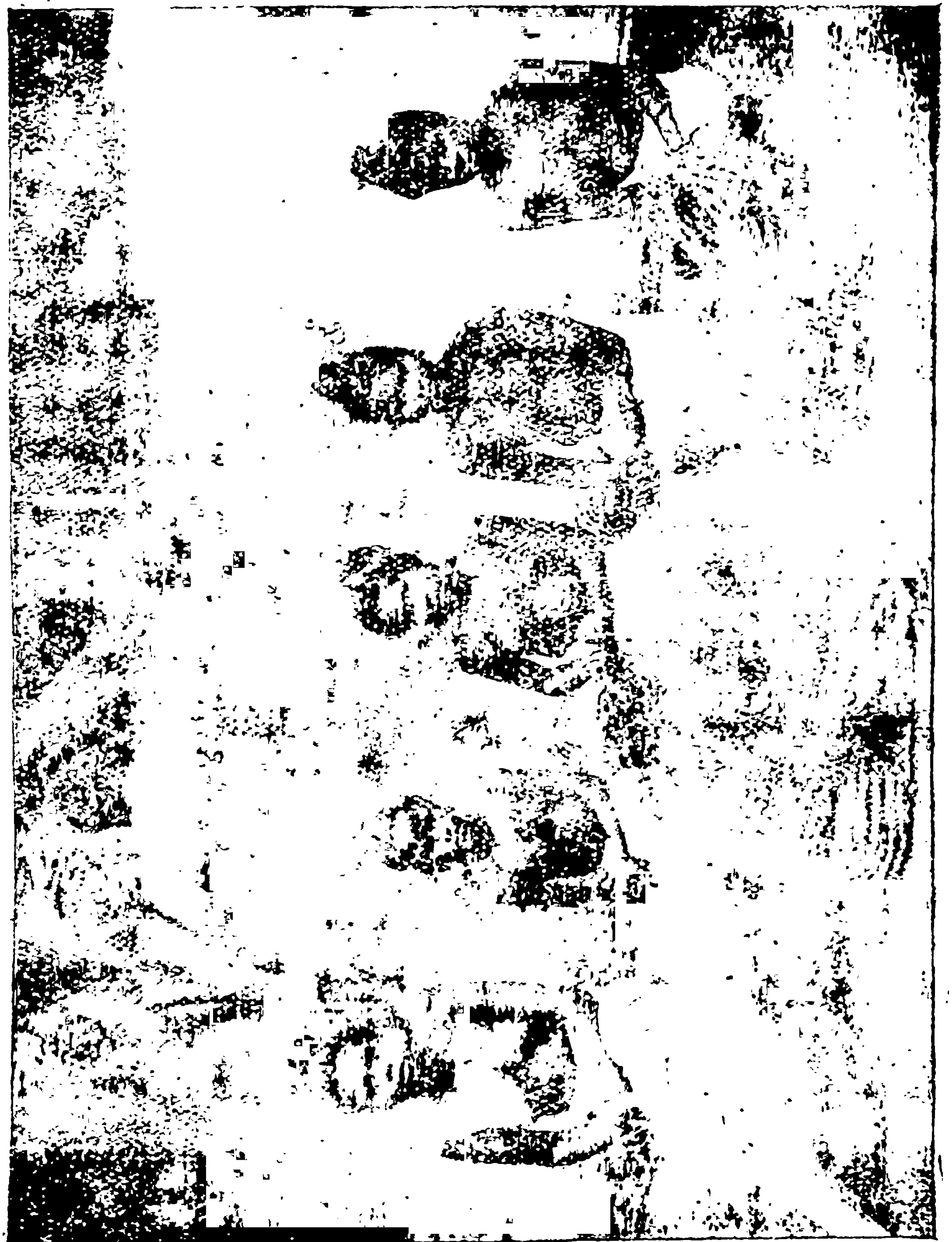
जवळ मलबार म्हणून जो देश आहे त्यांत हे सागवान होते. आपल्या इकडे सरकारी इमारतीना व इतर चांगल्या इमारतीना जें लाकूड वापरतात तें हें मलबारी सागवान होय. तसेच टेबलें, खुर्च्या, कपाटे वगैरे ज्या तपकिरी लाकडाच्या करतात तेही मलबारी सागवान होय.

कौचीन जवळचा हा काथ्याच्या दोऱ्या वळण्याचा कारखाना पाहा. नारळावर जे तंतु असतात त्यांस काथ्या म्हणतात. दोऱ्या वळणाऱ्या लोकांच्या आंगावर कपडे किती कमी आहेत ? यावरून येथील हवेविषयी काय समजतें ? ह्या भागांत हा काथ्याच्या दोऱ्या करण्याचा धंदा फार चालतो. यावरून या भागांत होणाऱ्या नारळांचे उत्पन्नासंबंधानें काय समजून येतें ? येथें नारळाचें उत्पन्न फार होतें. या देशांत चोहोंकडे नारळाच्या व सुपारीच्या झाडांची गर्दी दिसते. लोकांच्या झोपड्या कशाच्या केलेल्या आहेत पाहा. या झोपड्या करण्यांत नारळाच्या झाडाच्या निरनिराळ्या भागांचा उपयोग केला आहे. यावरून नारळाचें झाड किती उपयोगी आहे पाहा. या कौचीन बंदरांतून खोबऱ्याचें तेल व काथ्या हीं पुष्कळ रवाना होतात.

जवळचा मलबार देश पाहा. या देशाचे पूर्वेकडील सह्याद्रि नांवाची पर्वताची रांग व सह्याद्रीवरील सागवानाचे जंगल पाहा. ही सागाचीं झाडे केवढी मोठीं, किती सरळ व उंच गेलीं आहेत ? हा सागाच्या लाकडाचा दाग पाहा. मलबार देशांत चोहोंकडे हिरवेगार दिसतें; जिकडे तिकडे शेतें, बागा व जंगल आहे.

ह्या कोइमतूर शहरी जरीच्या कापडाचे कारखाने अतिशय आहेत. येथें लाखों रुपयांचें जरीचें कापड व जरीचीं पातळें तयार होतात.

हें मंगळूर किंवा मंगलोर बंदर पाहा. आपल्या इकडे घरांवर मंगळोरी म्हणून जीं तांबडीं कौलें घालतात तीं तयार करण्याचे कार-



काश्याच्या दोंब्या विणणे.

खाने या मंगलोर शहरी आहेत. येथे व मद्रास इलाख्यांत इतर ठिकाणी चेक नांवाचे कापड बरेच तयार होते. मद्रासकडील कापड बळकट म्हणून प्रसिद्ध असते. याचे कारण या कापडाचे सूत चांगले पीळदार असते हे असावे. या देशाच्या हवेत सुतास जास्त पीळ खपतो म्हणजे पुष्कळ पीळ दिला तरी सूत तुटत नाही. याचे कारण काय ? याचा येथील हवेशी कांहीं संबंध असावा काय ? 'होय.' दमट



तोडा स्त्री.

हवेत सुतास पुष्कळ पीळ खपतो.

निलगिरि पर्वताच्या आसपास राहाणारे हे तोडा जातीचे लोक पहा. त्यांच्या शोपड्या किती चमत्कारिक आहेत !

निलगिरीच्या आसपास चहाचे व कॉफीचे मळे किती आहेत !

आतां आपण मद्रास इलाख्यांतील म्हैसूर हे संस्थान पाहूं. मद्रासेकडून मद्रास व सदर्न मराठा रेल्वेने प्रथम आपण को-




तोडा लोकांची शोपडी.

लार येथें जाऊं. या पाहा कोलार येथील सोन्याच्या खाणी. ह्या खाणींतील यंत्रें चालविण्यास विजेचा उपयोग करतात. ही वीज येथून शेंपनास मैलांवर असलेल्या शिवसमुद्र नांवाच्या कावेरी नदीच्या धबधब्याच्या पाण्याच्या शक्तीने तयार करून येथें तारांतून आणली आहे. या खाणींतून दरवर्षी २।३ कोट रुपयांचें सोने निघते.

विजेच्या शक्तीच्या पुरवठा करण्यासाठीं म्हैसूर संस्थानांत कन्न-बाडी येथें कावेरीस धरण बांधून मोठा तलाव केला आहे तोही पाहाण्यासारखा आहे. एवढा मोठा तलाव हिंदुस्तानांत दुसरा नाही. या तलावाचें सर्व काम हिंदी इंजिनियरांनीं केलें आहे, ही लक्षांत ठेवण्यासारखी गोष्ट आहे.

म्हैसूर संस्थानांतील बंगलोर येथील चंदनाच्या तेलाचा ह्या कारखाना पाहा. यापासून म्हैसूर संस्थानास दरवर्षी सुमारे २० लाख रुपये नफा होतो.



हत्तींचा कोंडवाडा.

म्हैसूरच्या जंगलांतील हा हत्तीचा कोंडवाडा पाहा. यास इकडे खड्डा म्हणतात. ज्यांत हत्ती आहेत, अशा जंगलांत सागवानी स्रोत जमिनींत रोवून एक मोठे आवार करतात, व त्यांत जाण्यास फक्त एकच वाट मोकळी ठेवतात. ही मोकळी वाट पाहिजे तेव्हां बंद करण्याची व्यवस्था केलेली असते. नंतर जवळच्या जंगलांत हिंडून त्यांत गोंगाट करून त्यांतील हत्तींना बुजवून व अडवून ते खड्ड्याकडे जाताील असे करतात. खड्ड्यांत आपणास लपण्यास जागा मिळेल अशा समजुतीने हत्ती त्यांत शिरतात. ते शिरले म्हणजे लपून बसलेले लोक त्यांची वाट बंद करून टाकतात. कधी कधी जंगली हत्तींना फूस लावून खड्ड्यांत आणून सोडण्याकरितां मुद्दाम शिकविलेले हत्ती जंगलांत सोडतात व ते हत्ती नवीन हत्तींना या खड्ड्यांत आणून सोडतात. खड्ड्यांत हत्ती आले म्हणजे दोरीचा फांस पायांत अडकवून किंवा पायांत खोडा घालून हत्तीला धरतात.

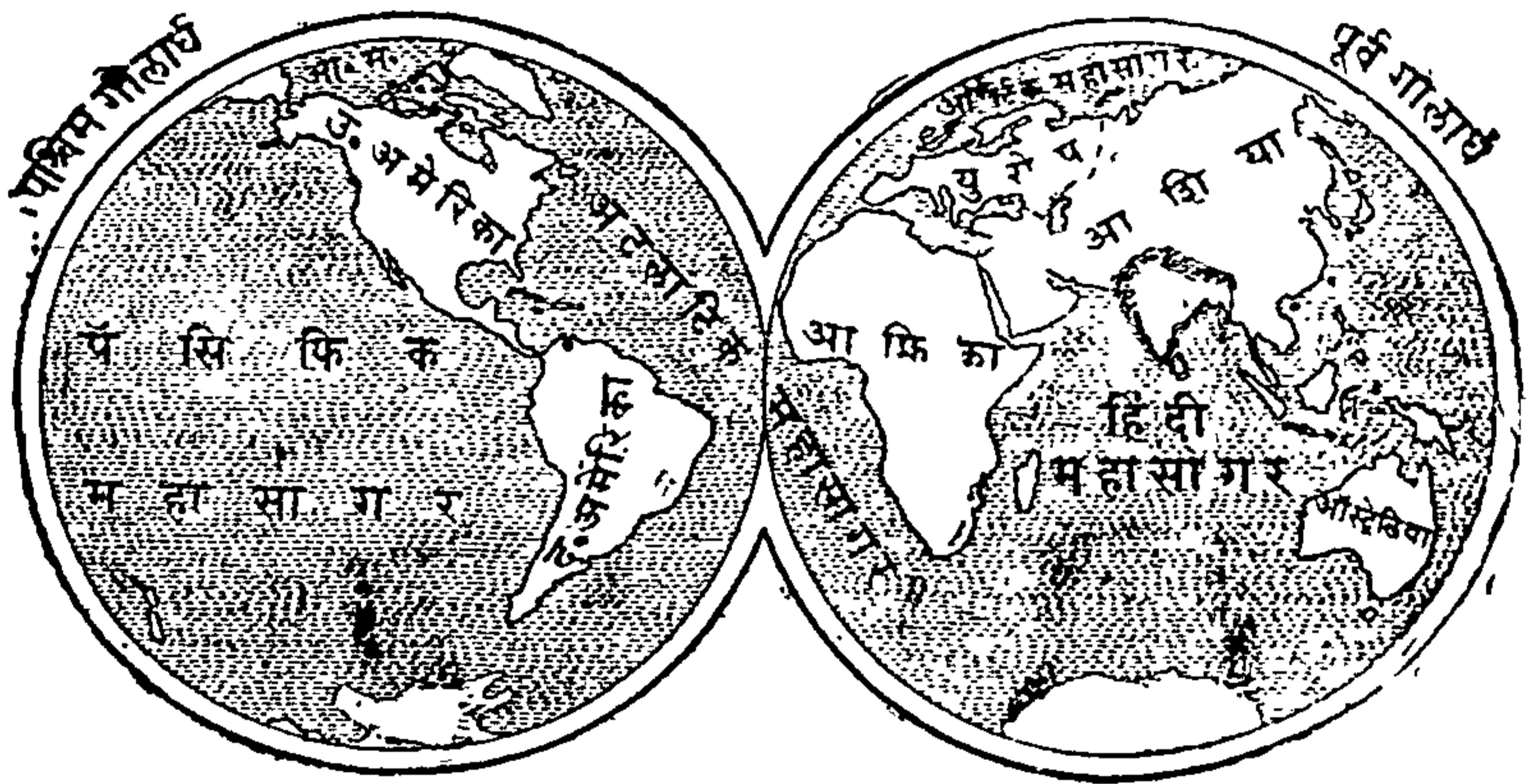
म्हैसूरच्या पूर्वेकडील शिवराय टेकड्यांच्या उतरणीवरील व निलगिरीच्या उतरणीवरील हे चहाचे मळे पाहा. या सर्व मळ्यांत दर वर्षी २॥ कोट रुपये किंमतीचा चहा होतो.

सह्याद्रीच्या पूर्व उतरणीवरील हे कॉफीचे मळे पाहा.

आतां आपण मद्रास व सदर्न मराठा रेल्वेनें परत मुंबई इलाख्यांत येऊं. ही तुंगभद्रा नदी ओलांडली म्हणजे आपण मुंबई इलाख्यांत आलों व येथे आपला हिंदुस्तानांतील प्रवास संपला.

एकीकरण व अवांतर माहिती.

हिंदुस्तानचें पृथ्वींत स्थान व सीमा—हा पृथ्वीचा गोल पाहा. ह्याचा कांहीं भाग समुद्र आहे व कांहीं भाग जमीन आहे. या जमिनीचे मोठमोठे निरनिराळे भाग आहेत त्यांस खंडें म्हणतात.



खंड म्हणजे तुकडा. पृथ्वीवरील जमिनीचे हे मोठमोठे विभाग किंवा तुकडे आहेत, म्हणून त्यांस खंडें असे म्हणतात. अशीं खंडें युरोप, आशिया, अमेरिका, आफ्रिका, व ऑस्ट्रेलिया हीं होत (नकाशा पाहा). या खंडांपैकी आशिया खंडांत आपला हिंदुस्तान देश आहे. आशियाचे दक्षिणेस अरबस्तान, हिंदुस्तान व इंडोचायना हीं द्वीपकल्पे आहेत. यापैकी मधलें द्वीपकल्प हिंदुस्तान होय.

अक्षांश रेखांश (जरूर असल्यास) नकाशांत पाहा.

सीमा—नकाशांत हिंदुस्तान देश कोठपर्यंत पसरला आहे,


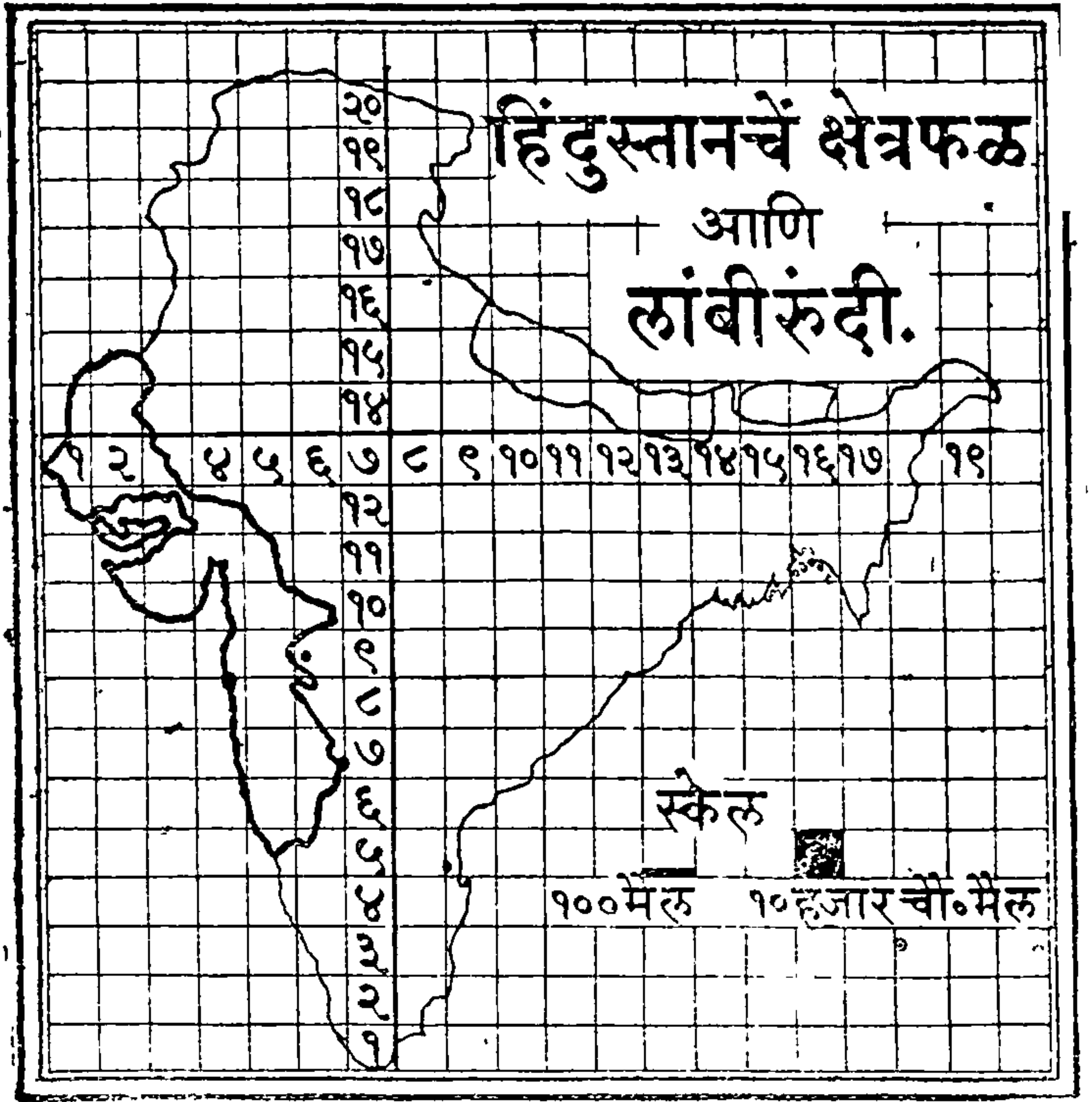
अर्थात् त्याचे कडेला कोणकोणते प्रदेश आहेत हे पहा; म्हणजेच हिंदुस्तानच्या सीमा पाहा. उत्तरेपासून आरंभ करून उजवीकडून प्रदक्षिणा करतांना ज्या क्रमानें सीमा लागतात त्या क्रमानें सांगा. सीमा सांगतांना हद्दीवर एकादा पर्वत किंवा नदी असल्यास ती प्रथम सांगून नंतर पलीकडचा देश सांगा.

नकाशाकडे पाठ करून किंवा नकाशा झांकून तो मनामध्ये आणून सीमा सांगा. आपल्या देशाशेजारी कोणते देश आहेत हें समजावें यास्तव सीमा पाहावयाच्या. त्या पाठ करण्याचें कारण नाही.

हिंदुस्तानच्या सीमांचें थोडक्यांत वर्णन करावयाचें म्हटलें, म्हणजे हिंदुस्तानच्या एका अंगास अतिशय उंच व अवघड अशा पर्वतांचा व दुसऱ्या अंगास समुद्राचा वेढा आहे. हिंदुस्तानच्या सीमा अशा प्रकारच्या असल्यामुळे कोणत्याही परराष्ट्रास हिंदुस्तानावर सहज स्वारी करणें शक्य नाही. कारण एकीकडे पर्वतांचा दुर्भेद्य तट आहे व दुसरीकडे हिंदीमहासागररूपी प्रचंड खंदक आहे.

• लांबीरुंदी—पुढील आकृतीवरून हिंदुस्तानची पूर्व पश्चिम लांबी किती असल्याचें समजतें ? दक्षिणोत्तर लांबी किती ?

क्षेत्रफळ— ह्याप्रमाणें चोहों बाजूनीं एकेक मैल प्रदेश असला म्हणजे त्यास एक चौरस मैल म्हणतात. आपल्या गांवचा [अमुक] भाग अथवा शेजारचा....प्रदेश सुमारे एक चौरस मैल आहे तो तुम्हीं पाहिला आहे. आकृतीतील एक चौरस दहा हजार चौरस मैल अथवा सुमारे दोन जिल्ह्यांचें क्षेत्र दाखवितो. असे चौरस हिंदुस्तानच्या नकाशांत किती आहेत ? जे चौरस अपुरे आहेत अशांपैकी लहान दोन चौरसांबरोबर एक पूर्ण व बहुतेक पुण्या चौरसाबरोबर पाऊण चौरस धरा. पुरे चौरस किती होतात ? यावरून हिंदुस्तानचें क्षेत्रफळ किती असल्याचें समजून येतें ?



हिंदुस्तान,
क्षेत्रफळांची तुलना.



इलाखा, जिल्हा.

हिंदुस्तान मुंबई इलाख्याच्या आठपट मोठें आहे.

मुंबई इलाख्यांतील मध्यम प्रतीचा जिल्हा (उदाहरणार्थ सातारा किंवा पुणे) घेतला तर त्याच्या सुमारे तीनशेंपट हिंदुस्तान मोठें आहे. (आकृति पाहा.)

संस्थानें धरून हिंदुस्तानचें क्षेत्रफळ सुमारें १४॥ लक्ष चौरस मैल आहे. [आकृति पाहा.] लोकसंख्या—लोकसंख्या सुमारें ३० कोट आहे.

आखातें, बेटें इ०—किनाऱ्या किनाऱ्यानें हिंदुस्तानाभोंवतीं फिरलें असतां लागणारीं आखातें, भूशिरें व बेटें पाहा. 'लखदीव' याचा अर्थ लाख बेटें असा होतो. हा 'लक्षद्वीप' याचा अपभ्रंश असावा. 'मालदीव' याचा अर्थ हजार बेटें असा आहे.

या बेटांतून पुष्कळ कवड्या व शिंपले परदेशीं जातात.

कारोमांडेल किनाऱ्याचे पूर्वेस बऱ्याच अंतरावर बंगालच्या उप-सागरांत अंदमान व निकोबार हीं बेटें आहेत. काळ्या पाण्याची शिक्षा झालेले कैदी अंदमान बेटांत १९२१ सालापूर्वीं पाठवीत असत.

(हिंदुस्तानांतील लोकांस हिंदुस्तानाबाहेर कैदेत ठेवण्याची जी शिक्षा देतात तीस काळ्या पाण्याची शिक्षा म्हणतात.)

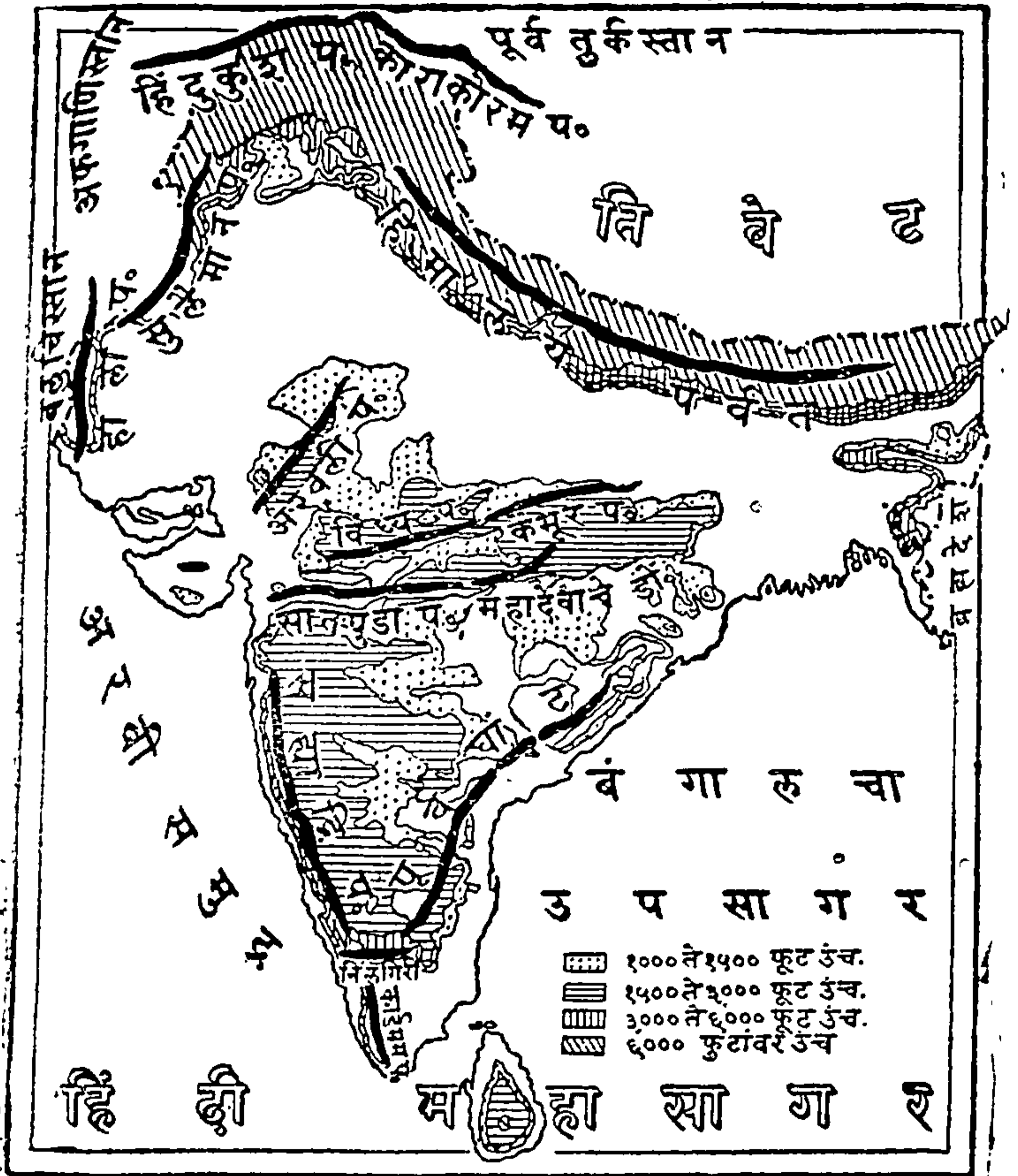
हिंदुस्तानांतील उंच प्रदेश व सखल प्रदेश—

० रस्त्यानें लागणारा चढ उतार या संबधानें जी माहिती दिल्ली आहे तिच्यावरून कोणता प्रदेश उंचवट्याचा असल्याचें दिसून येतें? हिंदुस्तानच्या आराखड्यांत उंचवट्याचे प्रदेश दाखवा. नकाशांत दाखविलेल्या गांवांपैकीं कोणतीं उंचवट्याच्या प्रदेशांत व कोणतीं सखल प्रदेशांत आहेत हें सांगा.

पुढील गांवे उंचवट्याच्या प्रदेशांत आहेत कीं सखल प्रदेशांत आहेत, हें नकाशा पाहून सांगा.

दिल्ली, जगन्नाथपुरी, मद्रास, पुणे, सोलापूर, मुंबई, सुरत, काशी, नागपूर....इ०

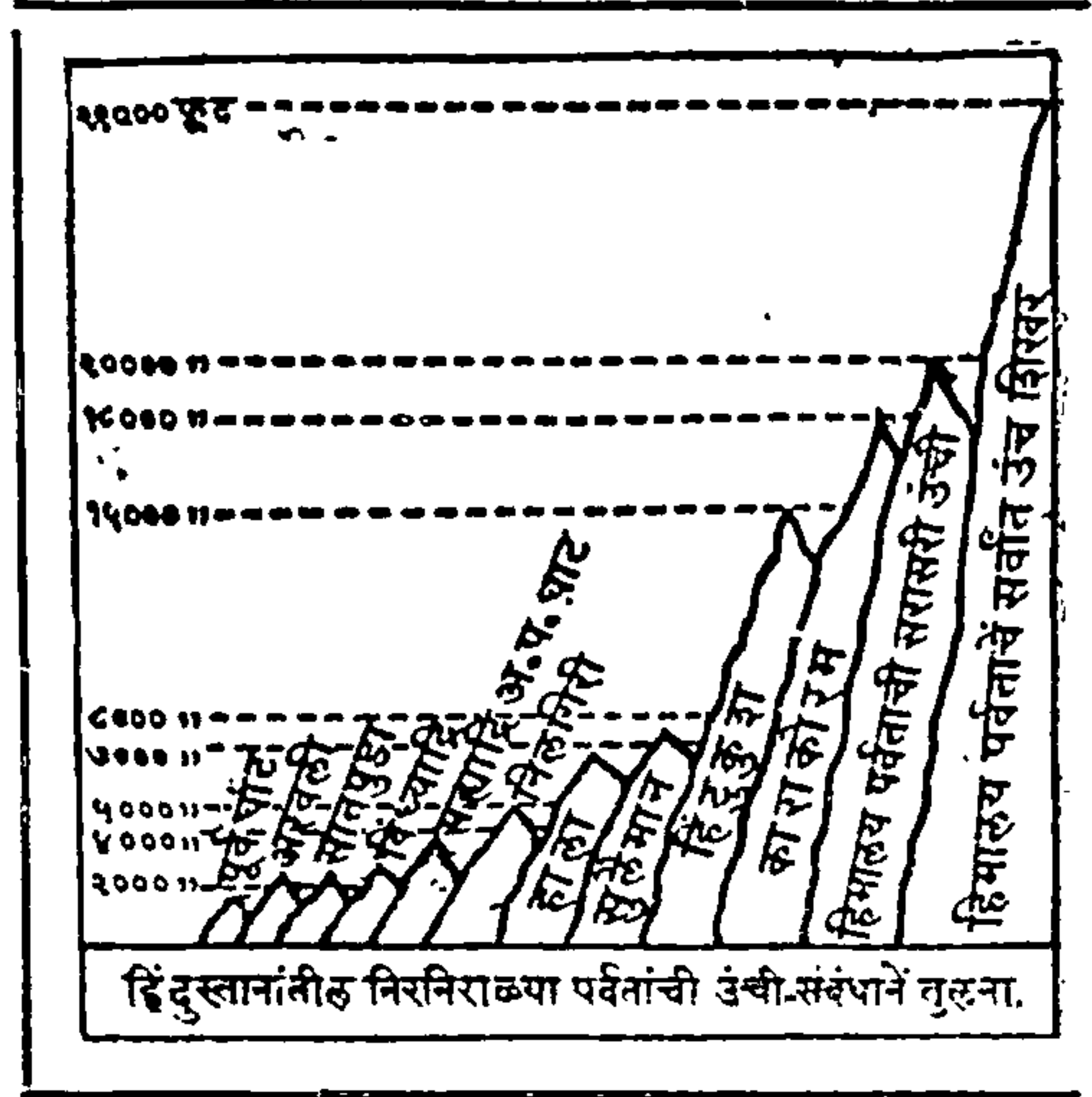
विंध्यपर्वताचे उत्तरेकडील भागास नुसतें हिंदुस्तान किंवा उत्तर हिंदुस्तान व दक्षिणेकडील भागास दख्खन म्हणण्याची वहिवाट आहे.



पर्वत—नकाशांत हिंदुस्तानांतील निरनिराळे पर्वत पाहां.

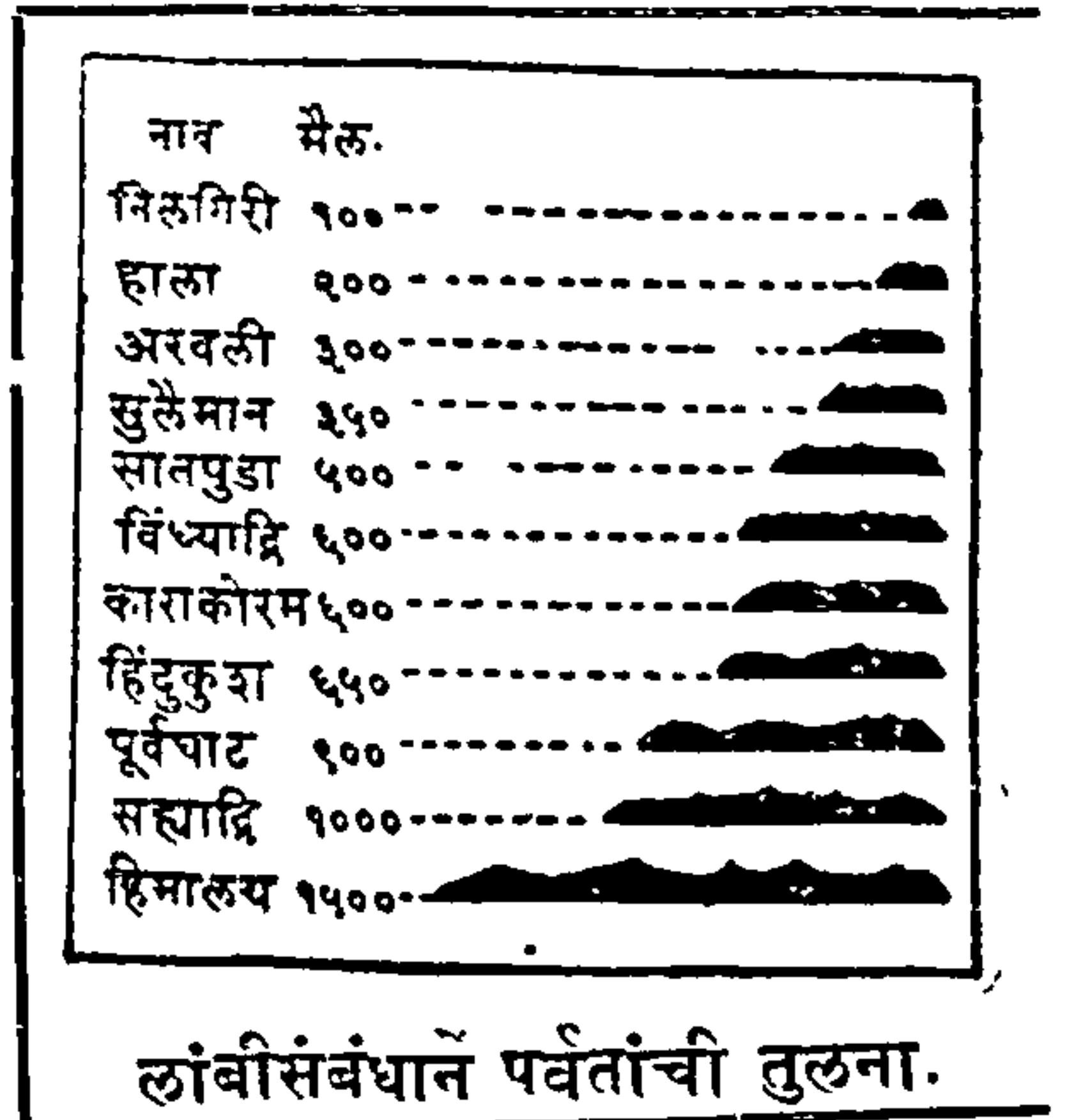
हिमालय—सर्व हिंदुस्तानांत अतिशय उंच भाग हिमालय पर्वत होय. तो हिंदुस्तानांतच अतिशय उंच आहे असें नाहीं, तर सर्व जगांत अतिशय उंच आहे. सह्याद्रीसारखे १० पर्वत एकावर एक उचलून ठेवावे तेव्हां त्यांची उंची हिमालयाच्या इतकी होईल.

हिम=बर्फ; आलय=स्थान, घर; हिमालयाच्या उंच भागावर नेहमीं बर्फ असते व या पर्वताच्या उंच द-ज्यांमध्ये बर्फाच्या नद्या आहेत, म्हणून या पर्वतास हिमालय म्हणजे बर्फाचे घर म्हणतात. आपणांकडे पाठ करून ठेवलेल्या धनुष्याप्रमाणे या पर्व-



ताचा आकार आहे. लांबी सुमारे १॥ हजार मैल व रुंदी सरासरीने १०० मैल आहे.

पर्वतांच्या अनेक समांतर रांगा मिळून हिमालय झाला आहे. या रांगांपैकीं दोन रांगा विशेष उंच व लांब असल्या-मुळे महत्त्वाच्या आहेत. त्यांपैकीं दक्षिणेकडील रांग अधिक उंच आहे. हिमालयाचीं



अतिशय उंच शिखरें याच रांगेत आहेत.

हिमालयाची सरासरी उंची २०,००० फूट आहे. हिमालयास अनेक उंच शिखरें आहेत. त्यांपैकीं ७० शिखरें २४ हजार फुटां-

हून जास्त उंचीचीं आहेत. त्या सर्वांत एव्हरेस्ट हें शिखर अत्युच्च होय. त्याची उंची २९ हजार फूट आहे. कांचनगंगा, धवलगिरि, गौरीशंकर, नंदादेवी व नंगापर्वत हीं हिमालयाचीं इतर मोठीं शिखरें होत. हिमालयावर १६ ते १८ हजार फुटांवर नेहमीं बर्फ असतें.

हिमालयाचें महत्त्व—(१) हिंदुस्तानांतील निम्या नद्यांचे उगम हिमालय पर्वतांत आहेत. (२) नैर्ऋत्येकडील मान्सून वाऱ्यांबरोबर येणारे दग हिमालयामुळें अडविले जाऊन त्यांचें पाणी हिमालयाचे दक्षिणेकडील प्रदेशास मिळतें. (३) हिमालयांतून वाहात येणाऱ्या नद्यांमुळें हिमालयाची जी झीज होते तिजपासून उत्पन्न होणारा गाळ सांचून उत्तर हिंदुस्तानास सुपीकपणा आलेला आहे. (४) हिमालयामुळें उत्तरेकडील थंड वाऱ्यांपासून हिंदुस्तानचें थोडेंसें रक्षण होतें.

आकृति पाहून पुढील प्रश्नांचीं उत्तरें द्या. सर्वांत उंच पर्वत कोणता ? त्याच्या खालोखाल उंच कोणता ? सर्वांत लांब पर्वत कोणता ? त्याच्या खालोखाल लांब कोणता ?

नद्या—ह्या हिंदुस्तानच्या नकाशांत ही सिंधु नदी पाहा. तिचा उगम कोठें आहे ? ती प्रथम कोणत्या दिशेनें वाहाते ? कोणकोणत्या देशांतून वाहते ? कोणास मिळते ? ती एका मुखानें मिळते कीं अनेक मुखांनीं मिळते ? मुखाजवळ जमिनीचा भाग समुद्रांत घुसल्यासारखा दिसतो काय ? ही जमीन कशानें बनली असावी ? नदीबरोबर येणारा गाळ सांचून ती झाली आहे. याप्रमाणें इतर नद्यांबद्दल माहिती मिळवा.

सिंधूचे पात्र वारंवार बदलतें. यावरून सिंधु नदी हिंदुस्तानच्या ज्या भागांतून वाहाते तो सपाट किंवा उंचसखल अगर खडकाळ असावा याविषयीं काय अनुमान निघतें ?

सपाट असेल तर प्रवाह बदलेल, कीं खडकाळ असेल तर बदलेल ? 'सपाट;' कारण, नदीच्या दोन्ही बाजूंस खडक असताल तर तिचें पात्र फार करून बदलणार नाहीं.

हवामान—आकृतींत निरनिराळ्या ठिकाणच्या हवेचें कमींत कमी (हिंवाळ्यांतील सकाळचें) उष्णमान व जास्तींत जास्त (उन्हाळ्यांतील दोनप्रहरचें) उष्णमान यांचे आंकडे दिले आहेत ते पाहा.

आकृतीवरून जों जों उत्तरेकडे जावें तों तों उष्णमानांत काय फरक पडत जातो ? सखल प्रदेश व उंचवट्याचा प्रदेश यांतील उष्णमानांत काय फरक दिसून येतो ? यावरून काय अनुमान निघते ?

आकृतीवरून समुद्रापासून जों जों दूर जावें तों तों वर्षांतील कमींत कमी उष्णमान व जास्तीत जास्त उष्णमान यांत काय फरक पडत असल्याचें दिसून येतें ?

हा फरक सर्वांत जास्त कोणत्या भागांत आहे ? हा भाग समुद्रापासून दूर आहे कीं समुद्रास जवळ आहे ? फरक कमी कोठें आहे ? हा भाग समुद्राजवळ कीं समुद्रापासून दूर ? समुद्राजवळ.

पाऊस—ढग ही पाण्याची वाफ होय असें म्हणतात. पण खरो-खरी ढगांमध्ये धुळीच्या सूक्ष्म (म्हणजे बारीक) कणांवर सांचलेले पाण्याचे अतिशय बारीक कण (अथवा सूक्ष्म जलबिंदु) असतात. पाण्याची खरी वाफ डोळ्यांस दिसत नाहीं; ती हवेसारखी अदृश्य असते. आधणाचे भांड्यांतून निघणारी वाफ देखील खरी वाफ नसून ते, हवेतील थंडी लागल्यामुळे वाफ घट्ट वनून तिच्यापासून बनलेले पाण्याचे असंख्य बारीक थेंबे असतात.

ढग सूक्ष्म जलबिंदूंचे बनलेले असतात म्हणून पाऊस पडण्याचें मुख्य कारण ढगांस थंड हवा लागणें हें नसून जलबिंदु धारण करण्याची हवेची जी शक्ति असेल तिच्यापेक्षां तींत जास्त जलबिंदु अथवा जास्त वाफ येणें हें होय. म्हणून जास्त पाऊस पडण्यास विशेष महत्त्वाचें कारण हवेंत वाफ पुष्कळ येणें हें होय, व गौण कारण हवेचें उष्णतामान कमी होणें अथवा थंडी लागणें हें होय. हवा थंड असल्याने किंवा एकाद्या ठिकाणी थंड वारा आल्याने पाऊस पडतो असें नेहमीच घडत नाहीं. पावसाळ्यांत जो पाऊस पडतो तो हवेतील गारठ्यामुळे पडत नसून हवेंत पुष्कळ प्रमाणांत येणाऱ्या वाफेमुळे पडतो. हिंवाळ्यांत हवा थंड असूनही पाऊस क्वचित् पडतो हें आपणास माहित आहे.

हिंदुस्तानांत एप्रिलपासून आक्टोबरपर्यंत नैर्ऋत्येकडून ईशान्येकडे वारे वाहातात. त्यांना नैर्ऋत्येकडील **मान्सून** किंवा नुसते **मान्सून** वारे म्हणतात. ढगाच्या दिसणाऱ्या पांढऱ्या किंवा काळ्या भागांस आपण वाफ म्हणतो; परंतु ते खरोखर पाण्याचे अतिशय बारीक थेंब असतात. ज्याप्रमाणें कपड्यांत किंवा कापडाच्या बोळ्यांत पाणी मावतें, त्याप्रमाणें हवेंत हे पाण्याचे थेंबे अथवा वाफ मावते. कपड्याच्या किंवा बोळ्याच्या शक्तीपेक्षां बोळ्यावर जास्त पाणी घातलें तर काय होईल? पाणी बोळ्यांत मावेल कीं खालीं गळेल? 'खालीं गळेल.' त्याचप्रमाणें वाफ धारण करण्याची अथवा मावण्याची हवेची जी शक्ति आहे तिच्यापेक्षां हवेंत जास्त वाफ आली तर काय होईल? 'ती वाफ गळेल.' ढगांत जी वाफ असते असें आपण म्हणतो ती जर पाण्याचे फार बारीक थेंबे असतात, तर ही वाफ कोणत्या रूपानें हवेंतून गळेल? 'थेंबांच्या रूपानें.' ह्यासच आपण पाऊस म्हणतो. मग पाऊस पडण्यास आवश्यक कारण कोणतें? 'वाफ धारण करण्याच्या हवेच्या शक्तीपेक्षां जास्त वाफ हवेंत येणें.'

पावसाच्या आकृतींत निरनिराळ्या भागांतील पावसाचें प्रमाण पाहा. किनाऱ्यापासून जों जों दूर जावें तों तों पर्जन्यमानांत काय फरक पडतो? डोंगर व डोंगराजवळचा प्रदेश यांमध्ये पर्जन्यमानाच्या बाबतींत काय फरक दिसतो?

उत्पन्न—निरनिराळ्या ठिकाणच्या लोकांच्या मुख्य अन्नाविषयी जी माहिती आपणांस मिळाली आहे, तिच्यावरून निरनिराळ्या भागांतील मुख्य धान्यें सांगा.

आकृति व पहिल्या भागांत दिलेली माहिती यांवरून निरनिराळ्या भागांतील इतर पिकें व उत्पन्न सांगा.

उद्योगधंदे, कारखाने इ०—निरनिराळ्या ठिकाणीं जे कारखाने पाहिले त्यावरून त्या त्या भागांतील मुख्य कारखान्यांविषयी माहिती द्या.

शेंकडा ७० म्हणजे सुमारे दोनतृतीयांश लोक शेतकीवर उपजीविका करणारे आहेत.

गिरण्या व कारखाने—संसंधानें प्रसिद्ध अशीं शहरे मुंबई, कलकत्ता, नागपूर, कानपूर, व मद्रास हीं होत.

युरोपखंडांत युरोपियन लोक यंत्रांच्या साह्याने पुष्कळ प्रकारचा माल तयार करितात. यंत्राने तयार होणारा माल सुबक असून थोड्या किमतीला पडतो. असा माल हिंदुस्तानांत येऊं लागल्यामुळे या देशांतील हाताने माल तयार करण्याचे कारखाने बसत चालले आहेत. परंतु विलायती यंत्रे आणून त्यांच्या साह्याने माल तयार करण्याचे कारखाने एतद्देशीय लोक काढूं लागले आहेत. यंत्रांच्या साह्याने सूत, कापड, लोखंड व धातूंचे सामान तयार करण्याचे कारखाने हिंदुस्तानांत बऱ्याच ठिकाणी निघाले आहेत.

कलाकौशल्याचे पदार्थ—लोक श्रीमंत असल्याशिवाय त्यांना चैतीचे किंवा कलाकौशल्याचे पदार्थ घेण्याची ऐपत नसते. म्हणून ज्या देशांतील लोक संपन्न असतात, त्या देशामध्ये असे पदार्थ विशेष तयार होतात. पंजाब, संयुक्तप्रांत, बंगाल, गुजराथ हे प्रांत सुपीक असल्यामुळे यांतील लोक सधन आहेत. शिवाय या देशांत पूर्वी जी मोठमोठी राज्ये होऊन गेली त्यांचे राजे संपत्तिमान व शौकी होते. यामुळे या देशांत कलाकौशल्याची कामे विशेष होतात. उंची वस्त्रे, कलावतूचे काम, धातूवरील व हस्तिदंतावरील नकशांचे काम यांविषयी वरील देश जितके प्रसिद्ध आहेत, तितके हिंदुस्तानांतील इतर देश नाहीत. महाराष्ट्र देश व मद्रास इलाख्याचा बहुतेक भाग हे तितके सुपीक नसल्यामुळे या भागांतील लोक कमी संपन्न आहेत. यामुळे कलाकौशल्याचे कामांत हे देश इतर देशांच्या मार्गे आहेत. दिल्लीपासून लखनौपर्यंतचा प्रदेश सर्व हिंदुस्तानच्या कलाकौशल्याचे आगर आहे असे मानण्यास हरकत नाही.

मोठ्या क्षेत्रीं पुष्कळ ठिकाणचे श्रीमंत लोक येतात व तेथे मालाची विक्री पुष्कळ होते. म्हणून कांहीं क्षेत्राचे ठिकाणीही कारागिरीचे पदार्थ होतात. दिल्ली, मुर्शिदाबाद, ढाका, लखनौ, अहमदाबाद, श्रीनगर वगैरे शहरे व काशी वगैरे क्षेत्रे कलाकौशल्याचे कामाविषयी प्रसिद्ध आहेत याचे कारण वरीलच होय.

आगगाडीचे रस्ते—मकाशांत पहा.

आगगाडीचे उपयोग—[१] मनुष्यांची व मालाची त्वरित नेआण करण्यास आगगाडी विशेष उपयोगी आहे. शिवाय [२] एकाद्या ठिकाणी दुष्काळ पडल्यास तेथे परठिकाणाहून धान्य नेऊन दुष्काळाचे उग्र स्वरूप कमी करण्यास, व [३] बंड किंवा लडाई उपस्थित झाली असता सैन्य ताबडतोब नेण्यास

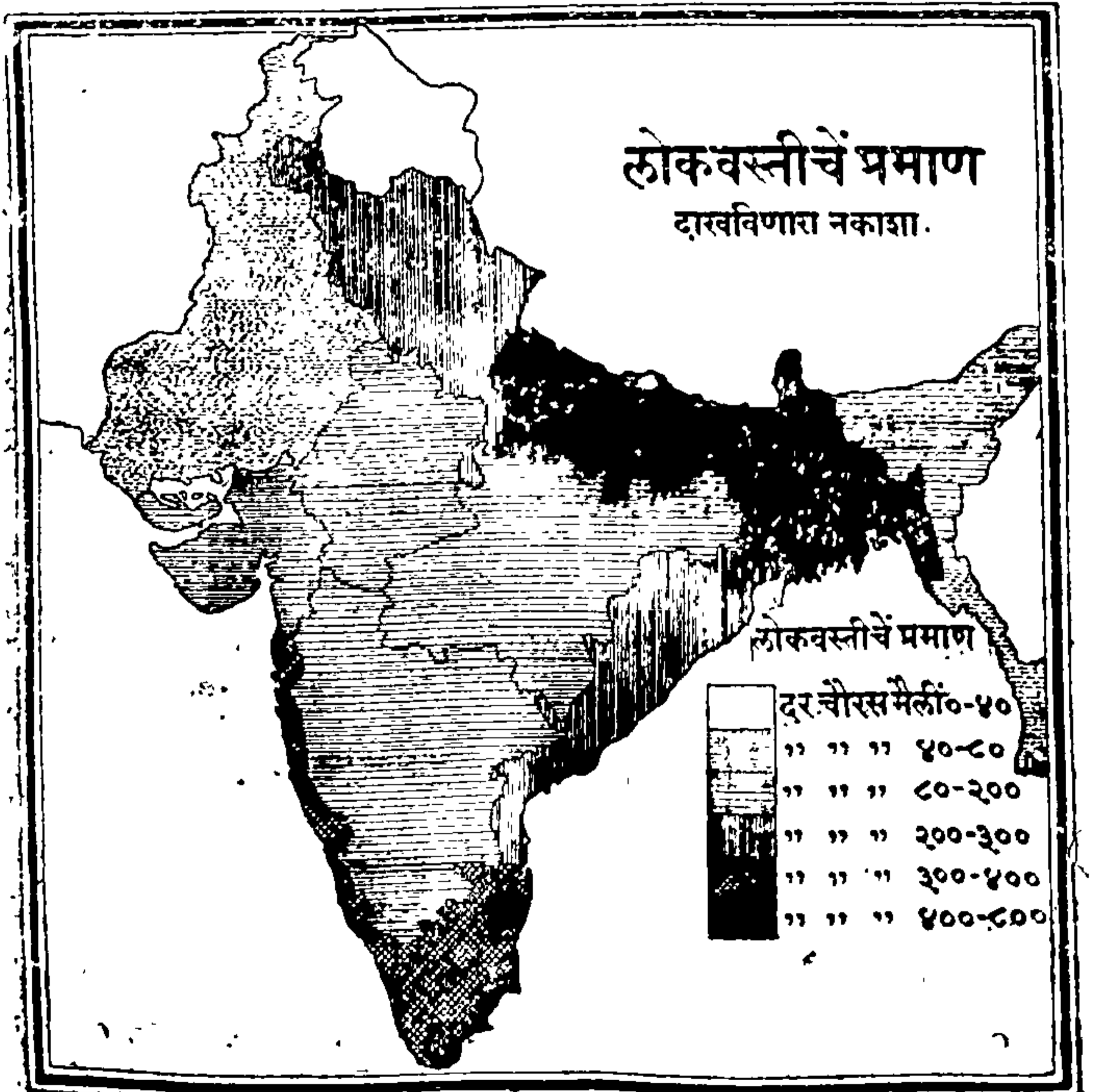
आगगाडीचा फार उपयोग होतो. [४] भिन्न प्रदेशांतील लोकांत दळणवळण वाढवून त्यांच्यामध्ये प्रेमभाव वाढविण्यासाठी आगगाडी कारण होते.

व्यापार—

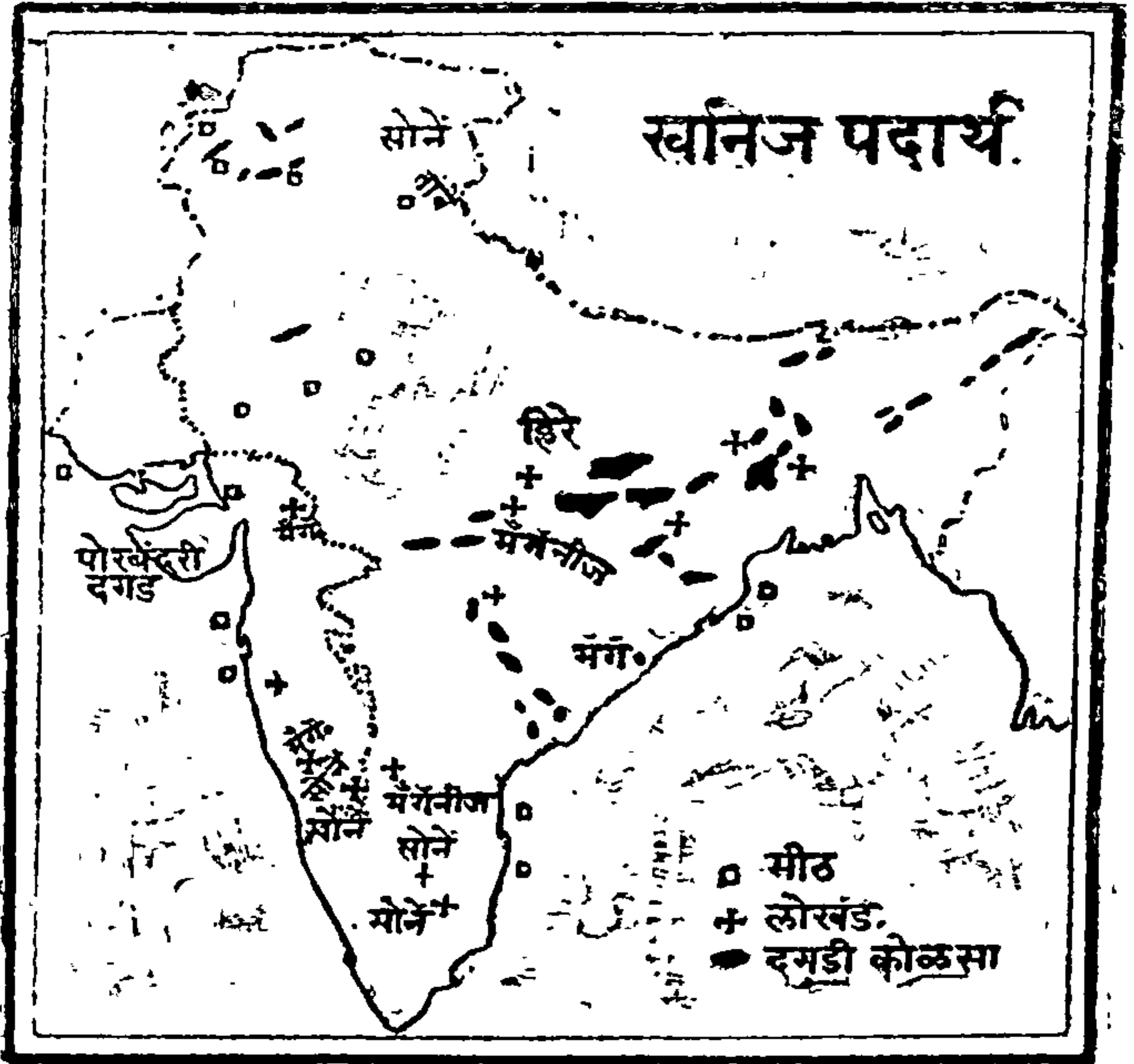
हिंदुस्तानांतून दरवर्षी सुमारे २॥॥ अब्ज रुपयांचा माल परदेशीं जातो, व सुमारे २ अब्ज रुपयांचा माल परदेशांतून हिंदुस्तानांत येतो. या दोन्ही जातींच्या मालाचे प्रमाण दिवसेंदिवस वाढत आहे.

हिंदुस्तानचा परदेशांशी होणारा बहुतेक व्यापार युरोपिअनांचे हातां आहे.

आयात व निर्यात मालाचे स्वरूप—हिंदुस्तानच्या निर्यात मालांत कारागिरीचे किंवा कौशल्याचे पदार्थ फारसे नाहीत. निर्यात माल बहुतेक कच्च्या मालाच्या जातीचा असतो. हिंदुस्तानांत तयार केलेल्या पक्क्या मालापैकीं मह-



चांचा निर्यात माल कापसाचें सूत, कापड व गोणपाटाचीं पोतीं हा होय. हिंदु-
स्तानांचा आयात मालांत पक्का माल विशेष असतो व कच्चा माल फार थोडा असतो.



१ कच्चा माल=सृष्टीमध्ये आपोआप तयार होणारे पदार्थ; उदा० धान्ये, अशुद्ध धातु
....वगैरे. २ पक्का माल=कच्च्यामालापासून कृतीने तयार केलेले पदार्थ; उदा०-
कापड, धातूचे पदार्थ...वगैरे.

लोकसंख्या व लोकांच्या जाती—

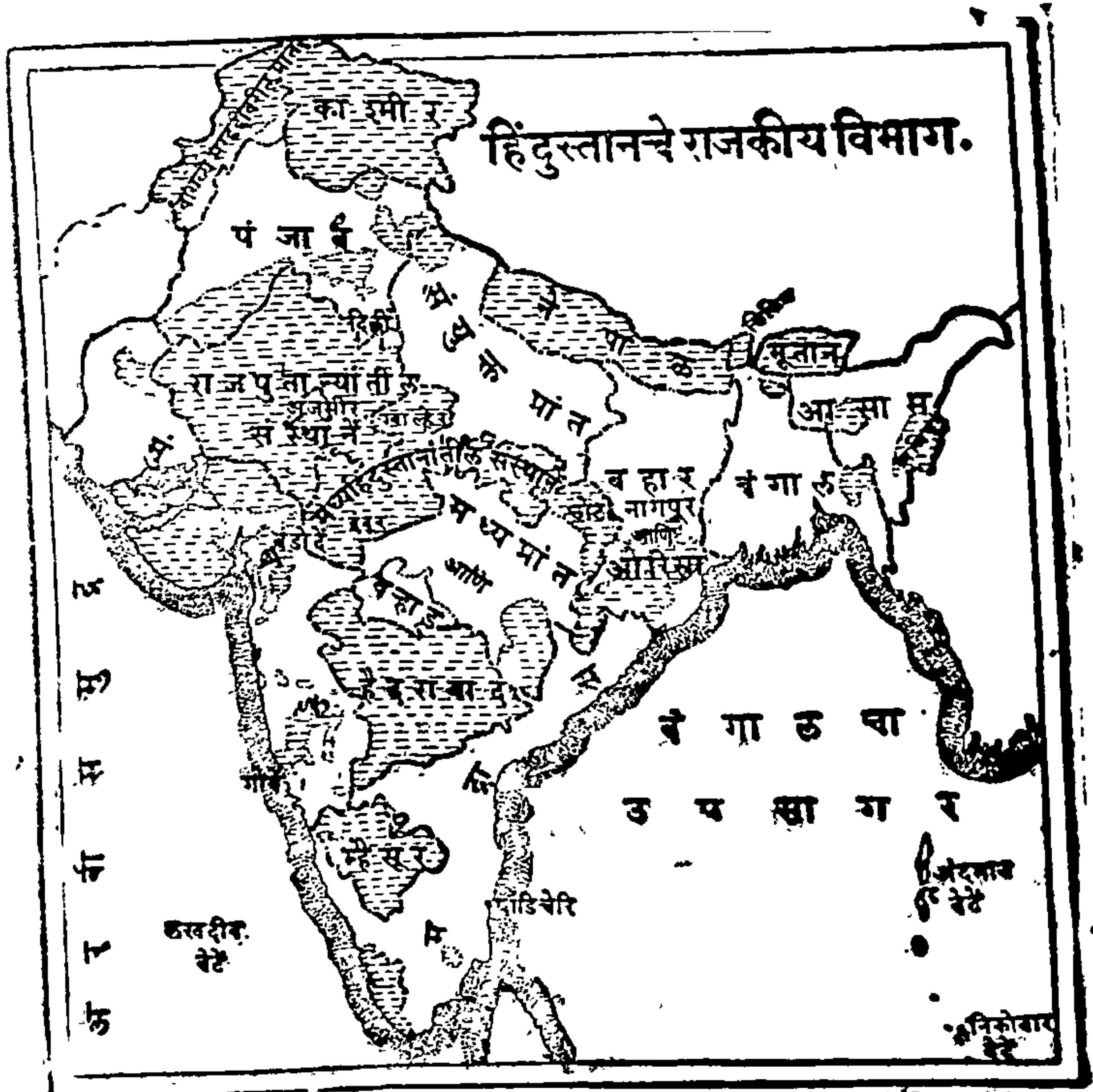
हिंदुस्तानची लोकसंख्या सुमारे ३० कोट आहे. (ही लोकसंख्या मुंबई इला-
ख्याच्या लोकसंख्येच्या १२ पट आहे.) लोकसंख्येपैकी हिंदू २१ कोट, व मुसलमान
७ कोट आहेत.

धर्म—हिंदू, मुसलमानां, बौद्ध, शीख, जैन, पार्शी, ख्रिस्ती व इज्राएली-
(यहुदी लोकांचा) हे हिंदुस्तानांतील मुख्य धर्म होत.

भाषा—हिंदुस्थानांतील महत्त्वाच्या भाषा पुढील नकाशांत दाखविल्या आहेत. हिंदी व फारशी या भाषांपासून झालेली हिंदुस्थानी ऊर्फ उर्दू भाषा उत्तर हिंदुस्थानांतील बरेच लोक व हिंदुस्थानच्या इतर भागांत राहाणारे मुसलमान लोक बोलतात. हिंदुस्थानांतील सर्व लोकांना साधारण अशी भाषा हीच आहे.

राज्यव्यवस्था—

गव्हर्नराचे ताब्यांत—मुंबई, मद्रास व बंगाल हे इलाखे व पंजाब, संयुक्त-प्रांत, मध्यप्रांत, बहार-ओरिषा आणि आसाम हे प्रांत.



चीफ कमिशनरांचे ताब्यांत—वायव्य सरहद्दीवरील प्रांत, अजमीर—मेरवाठा, कुर्ग व दिग्गी हे प्रांत.

जो प्रदेश कमी महत्त्वाचा अथवा लहान असतो त्याचे भाग करून त्यांवर कामिशनर नेमतात व कमिशनरांवर-अर्थात् त्या संबंध प्रांतावर-चीफ (मुख्य) कमिशनर नेमतात.

एतद्देशीय संस्थाने—लहानमोठी मिळून ६।७ शें संस्थाने हिंदुस्तानांत आहेत.

जेथे अनेक संस्थाने शेजारी शेजारी असतात, अशा ठिकाणी सर्व संस्थानांवर देखरेख करण्याकरितां एक अधिकारी नेमतात. त्यास गव्हर्नर जनरलचा एजंट (प्रतिनिधि किंवा मुखत्यार) म्हणतात. या एजंटाशी संबंध असणाऱ्या सर्व संस्थानांस मिळून एजन्सी म्हणतात. राजपुतान्यांतील सर्व संस्थाने मिळून राजपुताना एजन्सी व मध्य हिंदुस्तानांतील सर्व संस्थाने मिळून सेंट्रल इंडिया (मध्य हिंदुस्तान) एजन्सी असे भाग केले आहेत.

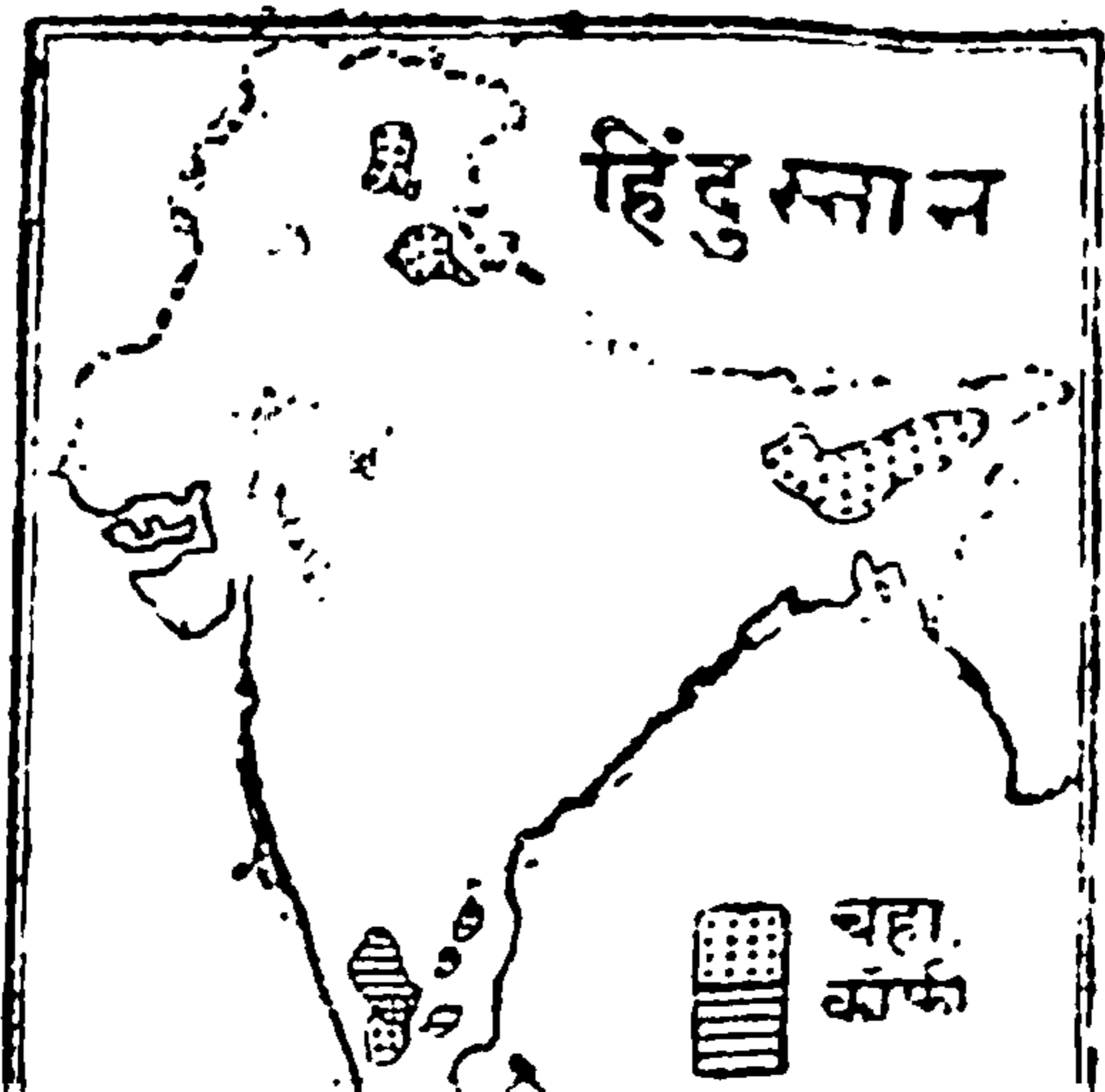
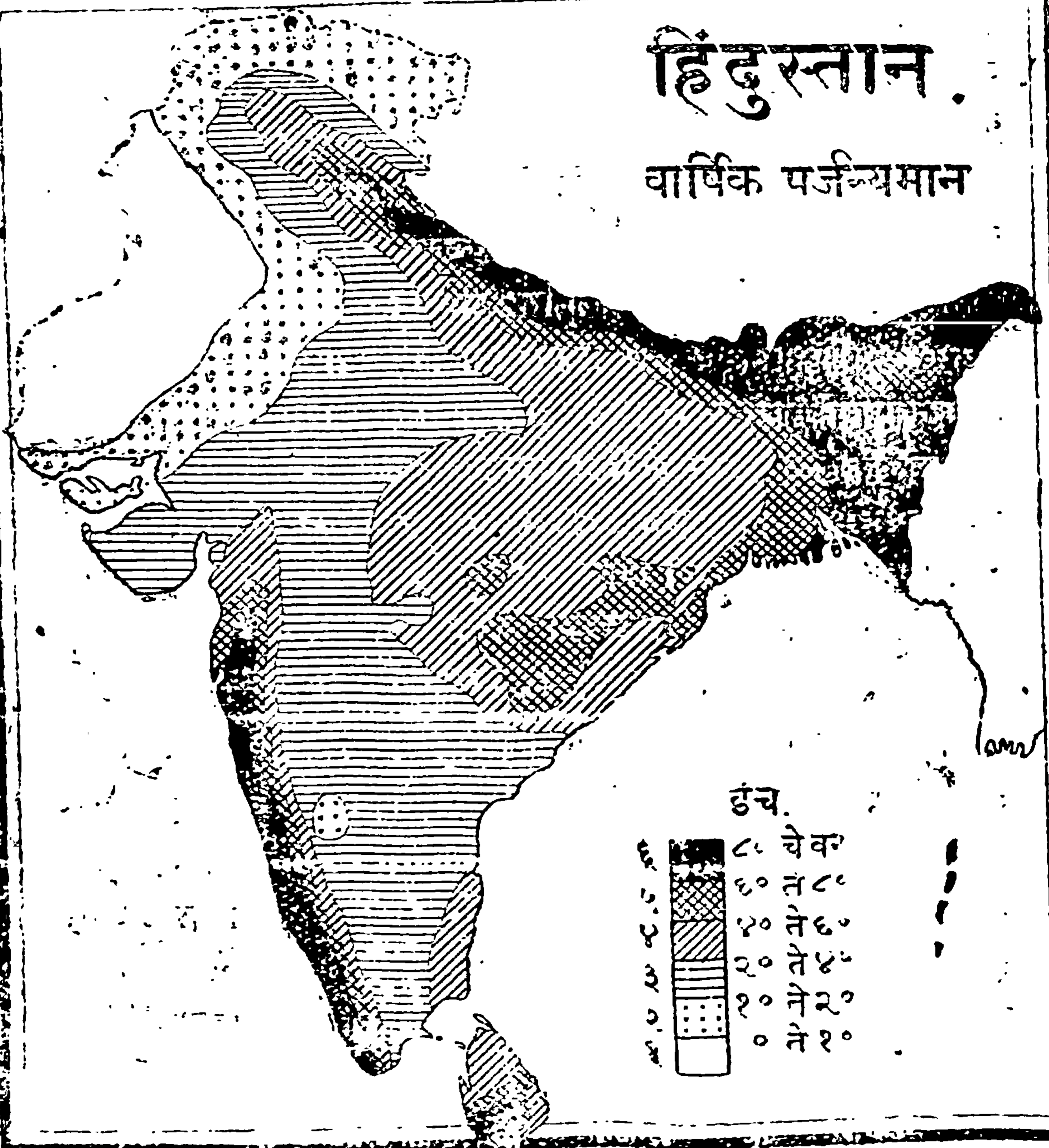
राजपुताना एजन्सी, मध्य हिंदुस्तान एजन्सी, व काश्मीर, बडोदे, इंदूर, ग्वाल्हेर, हैदराबाद, म्हैसूर हीं संस्थाने खुद्द गव्हर्नर जनरलचे देखरेखीखाली आहेत. इतर संस्थाने त्या त्या प्रांतांवरील किंवा इलाख्यांवरील मुख्य अधिकार्याचे ताब्यांत असतात. मोठ्या संस्थानांत रेसिडंट नांवाचा इंग्लिश सरकारचा अधिकारी असतो.


चीफ कमिशनर, व गव्हर्नर या सर्वांवरील अधिकारी गव्हर्नर जनरल (मुख्य गव्हर्नर) होय. त्याचा उल्लेख गव्हर्नर जनरल व व्हाईसरॉय (राजाचा प्रतिनिधि) ऑफ इंडिया अशा दुहेरी किताबानेही कधी कधी करतात. तो एरवी दिल्लीस राहातो, व उष्ण हवेच्या दिवसांत हिमालयांतील सिमला या थंड हवेच्या शहरां राहातो.

हिंदुस्तान देश इंग्लंडचे ताब्यांत आहे. इंग्लंडचे राजे पांचवे जॉर्ज हेच हिंदुस्तानचे बादशाह होत. त्यांना हिंदुस्तानचे बादशाह या नात्याने केसर-इ-हिंदू असा किताब आहे. [केसर = बादशाह, इ = चे (षष्ठीचा प्रत्यय), इ-हिंदू = हिंदुस्तानचे.]

हिंदुस्तान

वार्षिक पर्जन्यमान





हिंदुस्तानांतील

पिके, झाडे, प्राणी, खनिजसंपत्ति वगैरे दाखविणारा

नकाशा.

पहिल्या भागांत दिलेल्या स्थळांशिवाय कांहीं प्रसिद्ध स्थळे.



पंजाब. अमृतसर (१५२)—हें शीख लोकांचें पवित्र शहर असून एथें त्यांच्या गुरूचें प्रसिद्ध देवालय आहे. त्याच्या कांहीं भागावर सोन्याचा मुलामा केला आहे; यावरून त्यास सोन्याचें देऊळ असें म्हणतात. दिल्लीपासून थोड्या अंतरावर पानपत हें इतिहासप्रसिद्ध स्थळ आहे. हिंदुस्तानचे इतिहासांतील फार प्रसिद्ध अशा तीन लढाया येथें झाल्या, व त्या सर्वांमध्ये परदेशाहून आलेल्या लोकांचा जय झाला. दिल्लीचे उत्तरेस, सिमला (१५)—हें हिमालयांतील प्रसिद्ध थंड हवेचें ठिकाण आहे. येथें हिंदुस्तानचे गव्हर्नर जनरल उष्ण हवेचे दिवसांत हवा खाण्यास जातात. (सिमल्याची उंची ७०४८ फूट आहे.)

संयुक्त प्रांत. आग्रा (१८५)—दिल्ली शहर शहाजहान बादशहानें स्थापन करण्यापूर्वी हें शहर मोगल बादशाहांची राजधानी होतें. एथील ताजमहाल इमारत पृथ्वीतील अत्युत्कृष्ट इमारतींपैकी आहे. या इमारतीस ३ कोट रुपये लागले असावे. आग्रा येथें अकबरानें बांधलेला तांबड्या दगडांचा भव्य किल्ला पाहाण्याजोगा आहे. नैर्ऋत्येस, फत्तेपूर—शिक्री येथें अकबरानें बांधलेल्या फार सुंदर इमारती आहेत. मथुरा व वृंदावन—हिंदूंचीं प्रसिद्ध क्षेत्रे. थंड हवेचीं ठिकाणें:—नैनीताल व मसूरी हीं हिमालयांत आहेत.

अयोध्या—प्रसिद्ध शहर. रामायणांतील प्रसिद्ध रामराजा येथेंच राज्य करीत होता असें हिंदू लोक समजतात.

बहार. गया—या ठिकाणीं एका पिंपळाच्या झाडाखाली बुद्ध प्यानस्थ बसला असतां त्यास धर्मज्ञान झालें असें म्हणतात. हें प्रसिद्ध क्षेत्र आहे.

छोटानागपूर. पारसनाथ—हा यांतील अतिशय उंच डोंगर होय. यास जैन लोक फार पवित्र मानतात.

ओरिसा. जगन्नाथपुरी-येथील जगन्नाथाचें देवालय प्राचीन काळापासून फार प्रसिद्ध आहे. येथें मोठी यात्रा भरते.

बंगाल. भागीरथीवर मुर्शिदाबाद (३६)-हें शहर बंगालच्या नबाबांची शेवटची राजधानी होतें. एथें मुसलमानांची वस्ती फार आहे. रेशमाचें व कलाबतूचें काम ह्याविषयी ह्या शहराची प्रसिद्धि आहे. (क्लाइव्हच्या वेळीं हें शहर त्या वेळच्या लंडन शहरापेक्षां जास्त सधन होतें असें क्लाइव्हनेच म्हटलें आहे.) दार्जिलिंग-हें हिमालयांत उंचावर असल्यामुळें एथील हवा फार थंड आहे. युरोपियन लोक येथें उन्हाळ्यांत राहाण्यास जातात (उंची ७००० फूट). ह्याचे आसपास डोंगरांच्या उतरणीवर चहा पुष्कळपिकतो.

मध्यप्रांत. जबलपूर (१००)-हें मोठें व्यापाराचें शहर व रेल्वेजंक्शन आहे. जबलपुरापासून ११ मैलांवर नर्मदा नदी ज्या ठिकाणी संगमरवरी खडकांतून वाहात गेली आहे, तें स्थळ फारच रम्य आहे.

पंचमढी-हें सातपुड्यांतील थंड हवेचें ठिकाण आहे.

अमरावती (३४)-येथें कापसाचा व्यापार मोठा चालतो.

मद्रास इलाखा-बल्लारीचे वायव्येस ३५ मैलांवर तुंगभद्रेच्या कांठीं प्राचीन काळचें प्रसिद्ध विजयानगर शहर होतें.



मद्रासी गृहस्थ.

या शहराचें क्षेत्र २४ चौ. मैल होतें असें त्या वेळच्या एका प्रवाशानें लिहिलेले आहे. या शहराचे मोडकेतोडके भाग विस्तीर्ण प्रदेशांत पसरलेले आहेत, ते पाहाण्यासारखे आहेत.

[मद्रासचे दक्षिणेकडील शहरें] तंजावर (५४)—एथील देवालयें, कलाकौशल्याचीं कामें व संस्कृत ग्रंथांचा संग्रह हीं प्रसिद्ध आहेत. तंजावरचे ईशान्येस, कुंभकोणम् (६०)—हें प्रसिद्ध क्षेत्र आहे. एथें विद्वान् हिंदू पंडितांची वस्ती आहे. तंजावरचे पश्चिमेस, त्रिचनापल्ली (१२३)—एथील किल्ला इतिहासप्रसिद्ध आहे. येथें चिरूट व विड्या ह्यांचे मोठे कारखाने आहेत. येथें चांदीसोन्याचें कामही उत्तम होतें. नैर्ऋत्येस, मदुरा (१३४)—एथील प्रचंड शिवालय फार प्रसिद्ध आहे. उटकमंड—हें निलगिरीवरील थंड हवेचें प्रसिद्ध ठिकाण आहे. एथें मद्रासचा गव्हर्नर उन्हाळ्यांत राहातो.

हिंदुस्तान सरकारचे ताब्यांतील संस्थानें. काश्मीर.



काश्मिरी ब्राह्मण.

ह्यांतील हवा थंड व आरहादकारक आहे. अनेक प्रकारचीं फळे, केशर, गुलाबी अत्तर, देवदाराचें लाकूड हे ह्या प्रांतांतील महत्त्वाचें जिनस होत. प्राचीन काळापासून एथील शालींची फार प्रसिद्धि आहे. कशीदा व रेशमी वेल्बुट्टी काढण्यांत काश्मिरी लोकांइतके कुशल लोक हिंदुस्तानांत इतरत्र नाहींत.

काश्मिरी स्त्रिया सौंदर्याविषयी प्रसिद्ध आहेत.

श्रीनगर (१२६)—हे शहर या संस्थानची राजधानी होय. एथील सोन्यावरील व तांब्यावरील नकशीच्या कामाची प्रसिद्धी आहे. या शहरास काश्मीर असेही म्हणतात.

२ राजपुताना एजन्सी.

मुख्य संस्थाने:—

उदेपूर ऊर्फ मेवाड संस्थान—

राजधानी—उदेपूर (४५).

चित्तोड [चित्तूर]—एथील किल्ला प्रसिद्ध आहे. हे शहर पूर्वी ह्या राज्याची राजधानी होते. चित्तोडगड ह्या इतिहासप्रसिद्ध किल्ल्याच्या पायथ्याशी हे शहर आहे.

उदेपूरच्या राजास राणा म्हणतात. या राजांचे घराने फार प्राचीन आहे व त्या राजपुतांमध्ये फार मान आहे.

जोधपूर ऊर्फ मारवाड संस्थान—

ह्यांत संगमरवरी दगडांच्या खाणी आहेत. ह्या संस्थानांतील लोकांस मारवाडी म्हणतात. ते व्यापाराच्या कामांत कुशल असल्याबद्दल त्यांचा प्रसिद्धि आहे. हिंदुस्तानच्या बहुतेक सर्व भागांत आढळणारे धाडसी हिंदू व्यापारी हेच आहेत. राजधानी जोधपूर (५०).



राजपूत.

३ सेंट्रल इंडिया एजन्सी.

ग्वाल्हेर—हे मध्यहिंदुस्तानांतील सर्वांत मोठे संस्थान आहे.

राजधानी ग्वाल्हेर ऊर्फ लष्कर (१०४)—एथील किल्ल्याची लांबी दीड मैल असून तो फारच पाहाण्यासारखा आहे. दक्षिणेस, उज्जयिनी—माळवा प्रांताची प्राचीन राजधानी. हिंदुस्तानांत प्राचीनकाळीं प्रख्यात असलेल्या शहरांपैकीं हे शहर आहे. हेच शहर प्रसिद्ध विक्रम राजाची राजधानी होते. बारा ज्योतिर्लिंगांपैकीं 'महाकाळ' नांवाचे प्रसिद्ध ज्योतिर्लिंग येथे आहे म्हणून हे एक क्षेत्र आहे. हे संस्थान शिंदे नांवाच्या मराठे राजाचे ताब्यांत आहे. त्यास 'महाराज' ही पदवी आहे.

इंदूर संस्थान—राजधानी इंदूर (९२). हे संस्थान होळकर आडनांवाच्या धनगर जातीच्या मराठे राजाच्या ताब्यांत आहे. त्यास 'महाराज' हा किताब आहे.

भोपाळ संस्थान भोपाळ (७०)—राजधानी. हे संस्थान मुसलमानी आहे व ह्याच्या गादीवर हल्लीं स्त्री आहे. तीस 'बेगम' असे म्हणतात.

४ बडोदे.

गुजराथच्या मध्यभागांतील सुमारे ६००० चौरस मैलांचा प्रदेश बडोदे संस्थानांत येतो.

हे संस्थान गायकवाड आडनांवाच्या मराठे राजाचे ताब्यांत आहे. त्यास 'महाराज' असा किताब आहे.

या संस्थानांतील मुख्य फार सुपीक आहे. उत्पन्न १॥ कोट या संस्थानांत प्राथमिक शिक्षण मोफत (फीशिवाय) देण्याची व्यवस्था केली आहे. राजधानी बडोदे [२०३]—एथील राजवाडे व पदार्थसंग्रहालय (अजबखाना) ही पाहाण्यासारखी आहेत.

५ हैदराबाद संस्थान (निजामचे राज्य).

शहरें. हैदराबाद (५००)—हें शहर या संस्थानाची राजधानी होय. यांत पुष्कळ अरब व पठाण लोकांची वस्ती आहे. लोकसंख्येच्या मानानें हें शहर हिंदुस्तानांत चवथ्या नंबरचें आहे. येथें पाहाण्यासारख्या पुष्कळ इमारती आहेत. हैदराबादचे उत्तरेस सहा मैलांवर शिकंदराबाद येथें हिंदुस्तानांतील सर्वांत मोठी छावणी आहे. पूर्वी हिन्द्यांविषयी प्रसिद्ध असलेले गोवळकोंडा शहर हैदराबादचे जवळच आहे. एथील जुन्या इमारती पाहाण्यासारख्या आहेत.

वायव्यभागी, औरंगाबाद (२६) हें औरंगजेबाचें आवडतें शहर होतें. एथें त्याच्या मुलीचें (काहींच्या मते वायकोचें) थडगे आहे. तें ताजमहालाच्या नमुन्यावर बांधलेलें असून पाहाण्यासारखें आहे.

दौलताबाद—एथील किल्ला पाहाण्यासारखा आहे. एथून सात मैलांवर वेरूळ म्हणून गांव आहे, त्याचे जवळील डोंगरांत कोरीव लेणी आहेत, तीं फारच भव्य असून जगांत प्रसिद्ध आहेत. तीं आठव्या शतकापूर्वी बांधलीं असें म्हणतात. वेरूळपासून थोड्या अंतरावर असलेल्या अजिंठ्याचे डोंगरांतील अजिंठ्याचीं कोरीव लेणी व त्यांतील रंगीत चित्रें पाहाण्यासारखीं आहेत.

६ म्हैसूर.

शहरें. म्हैसूर (८४) राजधानी. म्हैसूरचे उत्तरेस श्रीरंगपट्टण शहर आहे, तें टिपूची राजधानी होतें. पूर्वभागी बंगलोर (२३८) शहर; येथें फौजेची छावणी आहे.

हें संस्थान एका क्षत्रिय राजाचे ताब्यांत आहे. त्यास 'चामराजेंद्र वडियर महाराज' असा किताब आहे.

स्वतंत्र संस्थानें (नेपाळ व भूतान).
१ नेपाळ.



कस्तूरीमृग.

हा प्रदेश अतिशय डोंगराळ असून यांत हिमालयाचे अत्युच्च शिखरें आहेत. त्यां पैकीं एवरेस्ट, गौरीशंकर व धवलगिरि हीं मुख्य होत.

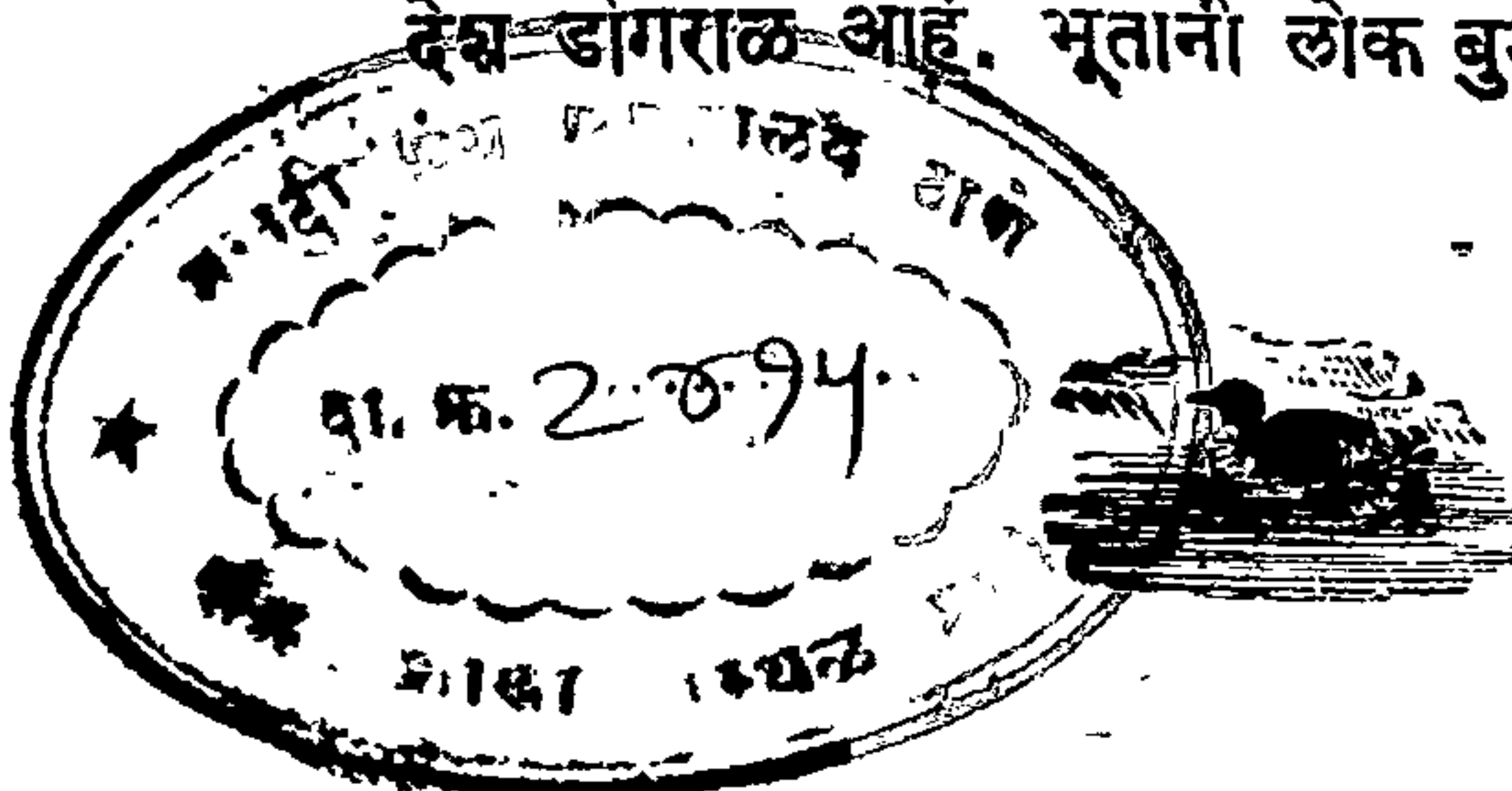
नेपाळांत एक प्रकारचें हरिण आहे, त्याचे बेंबींत कस्तूरी सांपडते.

लोक—एथील लोकांस गुरखे म्हणतात. ते अतिशय बळकट व कंठक असून फार शूर आहेत. ते मूळचे काश्मिरांतील राजपूत होत. त्यांनीं सुमारे दीडशें वर्षांपूर्वी हा देश काबीज करून येथें राज्य स्थापन केलें. गुरखे लोक हिंदुधर्मी आहेत.

राजधानी—काठमांडू (५०).

२ भूतान.

देश डोंगराळ आहे. भूतानी लोक बुद्धधर्मी आहेत.





REFBK-0002415

REFBK-0002415

खालील पुस्तके आमचेकडे मिळतात.

ग्रीनलंडवर्णन	•-५-०
महाराष्ट्रभूवर्णन	...	•-४-०
पुणे जिल्ह्याचे भूवर्णन	•-२-६
भूवर्णन भाग १ ला—विद्यार्थ्यांकरिता.	...	•-४-६
भूवर्णन भाग १ला यांतील शिक्षकांकरिता माहिती.		•-१-०
भूवर्णन भाग २ रा—विद्यार्थ्यांकरिता.	...	•-६-६
भूवर्णन भाग ३ रा	...	१०-१३-०
व्यायामशास्त्र	•-६-०
आपले भाऊबंद अथवा जगाची ओळख	•-६-०
नवीन मोडी पहिले पुस्तके (प्रायमर) पटवर्धनकृत.	...	•-१-९
मोडी पहिले—पटवर्धनकृत.	...	•-३-६
मोडी तिसरे—	...	०-७-०
मोडी दुसरे—सरकारी	...	•-४-०
गोगटेकृत शालोपयोगी हिंदुस्तानचा इतिहास.		१-४-०
लिमयेकृत अंकगणित—भाग १ ला.	...	•-५-०
” ” —भाग २ रा.	...	•-९-०
” ” —भाग ३ रा.	...	१- -०
गोखलेकृत अंकगणित—भाग १ ला.	-
” ” —भाग २ रा.	•-९-०
” ” —भाग ३ रा.	...	१-०-०
महाराष्ट्र देशाचा इतिहास.	...	•-४-०
बोरवणकरकृत गोष्टीरूप इतिहास.	...	•-४-३
बालबोध व्याकरण जोशीकृत—भाग १ ला.	...	•-४-०
” ” ” —भाग २ रा.	•-४-०
निबंधमुक्ताहार.	...	१-४-०

यांशिवाय सर्व प्रकारची शालोपयोगी बालबोध क्रमिक पुस्तके, किस्ते, पोथ्या, ग्रंथ, मनोरंजक कादंबऱ्या, वगैरे पुस्तके आमचेकडे विकत मिळतात. पुस्तकांचे व्यापारी व शाळामास्तर यांस योग्य व भरपूर कमिशन मिळेल.

लक्ष्मण नारायण गोडबोले, बुकसेलर, बुधवार, पुणे.